АКТ №ГИКЭЗУ-2023-07-07

Государственной историко-культурной экспертизы земель, подлежащих воздействию земляных, строительных, мелиоративных и (или) хозяйственных работ по объекту: «Республиканская туберкулезная больница в г. Кызыле».

Настоящее заключение государственной историко-культурной экспертизы оформлено в соответствии с Федеральным законом от 25.06.2002 г. № 73-ФЗ «Об объектах культурного наследия (памятниках истории и культуры) народов Российской Федерации», Положением о государственной историко-культурной экспертизе, утвержденным постановлением Правительства Российской Федерации от 15.07.2009 г. № 569 в электронном виде и подписано усиленной квалифицированной электронной подписью.

1. **Дата начала проведения экспертизы:** 03 мая 2023 г.
2. **Дата окончания экспертизы:** 26 июля 2023 г.
3. **Место проведения экспертизы:** МО г. Кызыл Республики Тыва.
4. **Заказчик экспертизы:** ООО «Дорстройпроект». Юридический адрес: 667000, Республика Тыва, г. Кызыл, ул. Интернациональная, д. 62, ИНН 1701044738, КПП 170101001, ОГРН 1081719000890, 8(39422)33950, 31366 e-mail: guppsb@yandex.ru; kogina-sveta@mail.ru.
5. **Сведения об экспертной организации:**

Полное наименование	ОБЩЕСТВО С ОГРАНИЧЕННОЙ ОТВЕТСТВЕННОСТЬЮ "НАУЧНО-ПРОИЗВОДСТВЕННОЕ ОБЪЕДИНЕНИЕ "АРХЕОЛОГИЯ И ИСТОРИКО-КУЛЬТУРНАЯ ЭКСПЕРТИЗА"
Краткое наименование	ООО "НПО"АИКЭ"
Адрес	Российская Федерация, 655156, Республика Хакасия, гор. Черногорск, рп. Пригорск, д.6Б, офис 15
Реквизиты	ИНН 1903026900 КПП 190301001 ОГРН: 1171901002701 ОКПО: 12790504 ОКВЭД 72.20

6. **Сведения об аттестованных экспертах по проведению государственной историко-культурной экспертизы из числа сотрудников ООО «НПО «АИКЭ»:**

Фамилия, имя, отчество	**Амзараков Петр Борисович**
Образование	Высшее
Специальность	История
Ученая степень	Не имеет
Стаж работы	17 лет

Место работы и должность	Директор, Эксперт по проведению государственной историко-культурной экспертизы Общества с ограниченной ответственностью «Научно-производственное объединение «Археология и историко-культурная экспертиза»
Реквизиты решения уполномоченного органа по аттестации эксперта на проведение экспертизы	Приказ Министерства культуры Российской Федерации «Об аттестации экспертов по проведению государственной историко-культурной экспертизы» от №142 от 04.02.2021 г.
Объекты экспертизы, на которые аттестован эксперт	- земли, подлежащие воздействию земляных, строительных, мелиоративных, хозяйственных работ, предусмотренных статьей 25 Лесного кодекса Российской Федерации работ по использованию лесов (за исключением работ, указанных в пунктах 3, 4 и 7 части 1 статьи 25 Лесного кодекса Российской Федерации) и иных работ, в случае, если указанные земли расположены в границах территорий, утвержденных в соответствии с пунктом 34.2 пункта 1 статьи 9 Федерального закона; - выявленные объекты культурного наследия в целях обоснования целесообразности включения данных объектов в реестр; - документы, обосновывающие включение объектов культурного наследия в реестр; - документация или разделы документации, обосновывающие меры по обеспечению сохранности объекта культурного наследия, включенного в реестр, выявленного объекта культурного наследия либо объекта, обладающего признаками объекта культурного наследия, при проведении земляных, мелиоративных, хозяйственных работ, указанных в настоящей статье работ по использованию лесов и иных работ в границах территории объекта культурного наследия либо на земельном участке, непосредственно связанном с земельным участком в границах территории объекта культурного наследия; - документация, за исключением научных отчетов о выполненных археологических полевых работах, содержащая результаты исследований, в соответствии с которыми определяется наличие или отсутствие объектов, обладающих признаками объекта культурного наследия, на земельных участках, подлежащих воздействию земляных, строительных, мелиоративных, хозяйственных работ, работ по использованию лесов и иных работ.
Фамилия, имя, отчество	**Корусенко Михаил Андреевич**
Образование	высшее
Специальность	Учитель истории, обществоведения, основ государства и права
Стаж работы	28 лет
Место работы и должность	Эксперт по проведению государственной историко-культурной экспертизы Общества с ограниченной ответственностью «Научно-производственное объединение «Археология и историко-культурная экспертиза»

Реквизиты решения уполномоченного органа по аттестации эксперта на проведение экспертизы	Приказ Министерства культуры Российской Федерации «Об аттестации экспертов по проведению государственной историко-культурной экспертизы» №1809 от 09.11.2021 г.
Объекты экспертизы, на которые аттестован эксперт	- выявленные объекты культурного наследия в целях обоснования целесообразности включения данных объектов в реестр; - документы, обосновывающие включение объектов культурного наследия в реестр; - земли, подлежащие воздействию земляных, строительных, мелиоративных, хозяйственных работ, предусмотренных статьей 25 Лесного кодекса Российской Федерации работ по использованию лесов (за исключением работ, указанных в пунктах 3, 4 и 7 части 1 статьи 25 Лесного кодекса Российской Федерации) и иных работ, в случае, если указанные земли расположены в границах территорий, утвержденных в соответствии с пунктом 34.2 пункта 1 статьи 9 Федерального закона; - документация или разделы документации, обосновывающие меры по обеспечению сохранности объекта культурного наследия, включенного в реестр, выявленного объекта культурного наследия либо объекта, обладающего признаками объекта культурного наследия, при проведении земляных, мелиоративных, хозяйственных работ, указанных в статье 30 Федерального закона работ по использованию лесов и иных работ в границах территории объекта культурного наследия либо на земельном участке, непосредственно связанном с земельным участком в границах территории объекта культурного наследия; - документация, за исключением научных отчетов о выполненных археологических полевых работах, содержащая результаты исследований, в соответствии с которыми определяется наличие или отсутствие объектов, обладающих признаками объекта культурного наследия, на земельных участках, подлежащих воздействию земляных, строительных, мелиоративных, хозяйственных работ, указанных в статье 30 Федерального закона работ по использованию лесов и иных работ.
Фамилия, имя, отчество	**Лазаретов Игорь Павлович**
Образование	высшее
Специальность	история
Ученая степень (звание)	кандидат исторических наук
Стаж работы	32 года
Место работы и должность	Эксперт по проведению государственной историко-культурной экспертизы Общества с ограниченной ответственностью «Научно-производственное объединение «Археология и историко-культурная экспертиза»

Реквизиты решения уполномоченного органа по аттестации эксперта на проведение экспертизы	Приказ Министерства культуры Российской Федерации «Об аттестации экспертов по проведению государственной историко-культурной экспертизы» №1537 от 17.09.2021 г.
Объекты экспертизы, на которые аттестован эксперт	- выявленные объекты культурного наследия в целях обоснования целесообразности включения данных объектов в реестр; - документы, обосновывающие включение объектов культурного наследия в реестр; - документы, обосновывающие исключение объектов культурного наследия из реестра; - земли, подлежащие воздействию земляных, строительных, мелиоративных, хозяйственных работ, предусмотренных статьей 25 Лесного кодекса Российской Федерации работ по использованию лесов (за исключением работ, указанных в пунктах 3, 4 и 7 части 1 статьи 25 Лесного кодекса Российской Федерации) и иных работ, в случае, если указанные земли расположены в границах территорий, утвержденных в соответствии с пунктом 34.2 пункта 1 статьи 9 Федерального закона; - документация или разделы документации, обосновывающие меры по обеспечению сохранности объекта культурного наследия, включенного в реестр, выявленного объекта культурного наследия либо объекта, обладающего признаками объекта культурного наследия, при проведении земляных, мелиоративных, хозяйственных работ, указанных в статье 30 Федерального закона работ по использованию лесов и иных работ в границах территории объекта культурного наследия либо на земельном участке, непосредственно связанном с земельным участком в границах территории объекта культурного наследия; - документация, за исключением научных отчетов о выполненных археологических полевых работах, содержащая результаты исследований, в соответствии с которыми определяется наличие или отсутствие объектов, обладающих признаками объекта культурного наследия, на земельных участках, подлежащих воздействию земляных, строительных, мелиоративных, хозяйственных работ, указанных в статье 30 Федерального закона работ по использованию лесов и иных работ.

Для проведения экспертизы привлекается эксперт П.Б. Амзараков.

В соответствии с законодательством Российской Федерации эксперт несет ответственность за достоверность сведений, изложенных в заключении экспертизы.

Экспертная организация:

- не участвует в разработке проектной документации на строительство, расширение, реконструкцию, техническое перевооружение, консервацию и ликвидацию, и иное хозяйственное освоение объекта или объектов, в отношении которых проводится экспертиза, или подобной проектной документации;
- не участвует в проектировании или конструировании, изготовлении, поставке, монтаже, ремонте, покупке, владении, эксплуатации или обслуживании технических устройств, применяемых на объекте или других объектах, в отношении которых проводится экспертиза, или подобных конкурентных технических устройств;
- не участвует в проектировании или конструировании, строительстве, ремонте, покупке, владении, эксплуатации или обслуживании зданий и сооружений на объекте или других объектах, в отношении которых проводится экспертиза, или подобных конкурентных зданий и сооружений;
- не имеет с заказчиком отношений общего владения;
- не подлежит непосредственной отчетности тому же вышестоящему управляющему органу, что и заказчик экспертизы;
- не выполняет функции официального представителя заказчика.

7. Информация о том, что в соответствии с законодательством Российской Федерации эксперт несет ответственность за достоверность сведений, изложенных в заключении.

Эксперт признает свою ответственность за соблюдение принципов проведения экспертизы, установленных статьей 29 Федерального закона от 25.06.2002 г. № 73-ФЗ «Об объектах культурного наследия (памятниках истории и культуры) народов Российской Федерации» (далее Федеральный закон от 25.06.2002 г. № 73-ФЗ) и за достоверность сведений изложенных в заключении экспертизы в соответствии с подпунктом «д» пункта 19, и обеспечивает выполнение пункта 17 «Положения о государственной историко-культурной экспертизе», утвержденного постановлением Правительства Российской Федерации от 15.07.2009 года N 569 (далее Положение об экспертизе).

Эксперт:

- не имеет родственных связей с заказчиком экспертизы (его должностными лицами или работниками);

- не состоит в трудовых отношениях с заказчиком экспертизы; - не имеет долговых или иных имущественных обязательств перед заказчиком экспертизы (его должностными лицами или работниками);

- не владеет ценными бумагами, акциями (долями участия, паями в уставных (складочных) капиталах) заказчика экспертизы;

- не заинтересован в результатах исследований и решений, вытекающих из настоящего заключения экспертизы, с целью получения выгоды в виде денег, ценностей,

иного имущества, услуг имущественного характера или имущественных прав для себя или третьих лиц.

Заказчик экспертизы (его должностные лица или работники) не имеют долговых или иных имущественных обязательств перед экспертом.

8. Цель экспертизы.

Определения наличия или отсутствия объектов культурного наследия, включенных в реестр, выявленных объектов культурного наследия либо объектов, обладающих признаками объекта культурного наследия, на земельных участках, землях лесного фонда либо в границах водных объектов или их частей, подлежащих воздействию земляных, строительных, мелиоративных, хозяйственных работ, указанных в статье 30 Федерального закона работ по использованию лесов и иных работ, в случае, если орган охраны объектов культурного наследия не имеет данных об отсутствии на указанных земельных участках, землях лесного фонда либо водных объектах или их частях объектов культурного наследия либо объектов, обладающих признаками объекта культурного наследия в соответствии со статьей 3 Федерального закона (Примечание: До утверждения границ территорий, предусмотренных подпунктом 34.2 пункта 1 статьи 9 Федерального закона №73-ФЗ, государственная историко-культурная экспертиза проводится в соответствии с абзацем девятым статьи 28 в редакции, действовавшей до 4 августа 2018 г.). По объекту: «Республиканская туберкулезная больница в г. Кызыле».

9. Объект экспертизы.

Земли, подлежащие воздействию земляных, строительных, мелиоративных, хозяйственных работ, предусмотренных статьей 25 Лесного кодекса Российской Федерации работ по использованию лесов (за исключением работ, указанных в пунктах 3, 4 и 7 части 1 статьи 25 Лесного кодекса Российской Федерации) и иных работ, в случае, если орган охраны объектов культурного наследия не имеет данных об отсутствии на указанных землях объектов культурного наследия, включенных в реестр, выявленных объектов культурного наследия либо объектов, обладающих признаками объекта культурного наследия. (Примечание: До утверждения границ территорий, предусмотренных подпунктом 34.2 пункта 1 статьи 9 Федерального закона №73-ФЗ, государственная историко-культурная экспертиза проводится в соответствии с абзацем девятым статьи 28 в редакции, действовавшей до 4 августа 2018 г.). По объекту: «Республиканская туберкулезная больница в г. Кызыле».

10. Перечень документов, представленных Заказчиком.

- Копия письма Службы по лицензированию и надзору отдельных видов деятельности Республики Тыва №65 от 16.01.2023 г.
- Копия выписки из Единого государственного реестра недвижимости о земельном участке.
- Копия градостроительного плана земельного участка.

11. Сведения об обстоятельствах, повлиявших на процесс проведения и результаты экспертизы

Обстоятельства, повлиявшие на процесс проведения и результаты экспертизы, отсутствуют.

12. Сведения о проведенных исследованиях

В процессе государственной историко-культурной экспертизы:

- выполнен анализ представленной документации, анализ действующего законодательства в сфере охраны культурного наследия;
- выполнен анализ соответствия в представленной документации координатных привязок на местности, по картам и спутниковым снимкам;
- проведены историко-архивные изыскания, анализ исторических данных, источников и литературы по районам расположения объектов изысканий с учетом материалов исследований предыдущих лет; сравнительный анализ историко-культурной ситуации и характеристики сопредельных земель с территориями объектов изысканий;
- произведено определение наиболее перспективных для нахождения объектов культурного наследия зон на территории объекта изысканий;
- сделано определение точного месторасположения близлежащих объектов культурного наследия, проведен анализ степени воздействия на них при проведении работ;
- экспертиза земельных участков проводилась путем археологической разведки, в ходе которой произведено археологическое обследование территории участка предполагаемого строительства для определения наличия или отсутствия объектов культурного наследия, включенных в реестр, выявленных объектов культурного наследия либо объектов, обладающих признаками объектов культурного наследия;
- археологическая разведка производилась на основании Разрешения (Открытый Лист) №0857-2023 выданного Министерством культуры Российской Федерации 03.05.2023 г. на имя научного сотрудника ООО «НПО «АИКЭ» Леуса Павла Михайловича.
- результаты полевых исследований сведены в научно-технический отчет, являющийся неотъемлемым приложением к настоящему Акту государственной историко-культурной экспертизы.

13. Факты и сведения, выявленные и установленные в результате проведенных исследований.

Экспертом проанализирована информация уполномоченного государственного органа по охране объектов культурного наследия, отчеты о ранее проведенных исследованиях, научная археологическая литература и проведено полевое обследование земель.

Общие сведения:

Археологические исследования в г Кызыле столице Республики Тыва носили в основном эпизодический характер. Исследования проводились в результате обнаружения того или иного археологического объекта в зоне хозяйственной деятельности. В середине прошлого столетия известно несколько исследований в черте города.

В сентябре 1959 года в ходе постройки здания пожарной части по ул. Красноармейской сотрудником Института этнографии АН СССР С. И. Вайнштейном был обнаружен сильно разрушенный каменный ящик с захоронением взрослого человека. В результате расчистки погребения был обнаружен небольшой инвентарь. Было найдено 6 бронзовых поясных блях и два пастовых бусины. Погребение было датировано в широких рамках V – III вв. до н.э. и отнесен к казылганской (уюкско-саглынской) культуре.

Интересно отметить, что археологические предметы на указанном месте были обнаружены и позднее, вероятнее всего, сразу после работ С. И. Вайнштейна. Сотрудник Тувинского областного краеведческого музея (ныне Национальный музей Республики Тыва) Л. П. Сорокина в 1959 году провела сбор археологических материалов. В Национальном музее Республики Тыва хранится опись, составленная исследователем, где информация о количественном составе коллекции противоречива, в описи из книги поступлений указано 45 наименований. По факту в фондах, по сообщению хранителя фонда археологии Национального музея Республики Тыва С. В. Сат, имеется 39 наименований предметов из различных материалов: дерева, кости, железа, бронзы и золота (музейная коллекция КП №4074). Отдельные предметы коллекции оказались утраченными, вероятно, они потеряли шифр и депаспортизированы. Был передан также остеологический материал, который представлен в описи левым крылом тазовой кости, который был по истечении времени списан из фондов. В целом, коллекция представлена предметами вооружения, бытового назначения, поясной фурнитуры, а также украшениями, в том числе сделанными в зверином стиле. Отдельно следует отметить находки золы и семян, а также трудноопределимые фрагменты дерева и кусочки бересты. Анализ этой коллекции показывает, что она так же может быть отнесена к уюкско-саглынской культуре V-III вв. до н.э. Один из предметов коллекции был опубликован сотрудником музея К.М. Монгушем.

Работы в черте города происходили и тремя годами ранее (1956 год). Каменный ящик, относимый к уюкско-саглынской культуре, был исследован Л. Р. Кызласовым в карьере на территории кирпичного завода города. Объект случайно обнаружен рабочими в ходе выборки грунта. Внутри этого сооружения лежали кости взрослой женщины в скорченном положении, ориентированной головой на северо-запад. В районе тазовых костей погребенной лежала кожаная сумка и бронзовый нож. Памятник был датирован исследователем IV – II вв. до н.э.

На территории Кызыла известно еще местонахождение петроглифов – т.н. «писаница» Малый Баян-Кол, датирующаяся гунно-сарматской эпохой. Памятник имеет долгую историю исследований. Первый исследователь, который обнаружил петроглифы на этом месте был А.В. Адрианов. В 1916 году ему о петроглифах скалах в местности Малый Баян-Кол, по-видимому, было сообщено ему от русских купцов. Исследователем была проведена работа по фотографированию памятника, а также прорисовка изображений, которые имели, в силу определенных причин, низкое качество исполнения. Работы на этом памятнике возобновила в 1971 году М. А. Дэвлет – начальник Тоджинской археологической экспедиции Института археологии АН СССР. Ею на новом, на то время, методическом уровне проведена работа по копированию петроглифов. Результаты этих исследований были изложены в нескольких работах.

После распада СССР работы в черте города проводились, в связи с паспортизацией археологических объектов и хозяйственной деятельностью. И. У. Самбу была проведена паспортизация археологических памятников, результаты которых были освящены в Своде археологических памятников Республики Тыва. Им были выявлены курганные могильники «Кызыл 1-3». Также учтена «писаница» Малый-Баян-Кол, который был назван им как «местонахождение петроглифов Кызыл».

Охранно-спасательные работы в микрорайоне Вавилинский затон г. Кызыла провела Центральноазиатская археологическая экспедиция Ленинградского научно-исследовательского археологического объединения (ЛНИАО) под руководством К.В. Чугунова в 1995-1998 гг. на памятнике Догээ-Баары 2. Были раскопаны курганы раннего этапа уюкско-саглынской культуры. Работы эти были продолжены Тувинской археолого-этнографической экспедицией Музея антропологии и этнографии РАН (Кунсткамера) под руководством В. А. Киселя. Исследования экспедицией проведены с 1999 по 2012 гг.

Под руководством М.Е. Килуновской – начальника Тувинской археологической экспедицией ИИМК РАН – в 2014 году проведены охранно-спасательные работы – разведки и раскопки в зоне строительства «Военного городка» 55-й мотострелковой бригады и путевого железнодорожного батальона 5 ождбр в микрорайоне Вавилинский затон. В результате выявлено 5 курганных могильников. В ВОАН «Курганный могильник «Хем-Белдир 5» были раскопаны 2 погребальных объекта раннего (шанчигского) этапа скифского времени VIII – VII вв. до н.э.

Летом 2022 г. археологической экспедицией ООО «НПО «АИКЭ» была выполнена археологическая разведка в рамках государственной историко-культурной экспертизы земельных участков, подлежащих хозяйственному освоению по проекту «Общеобразовательная школа на 825 мест в г.Кызыле, мкрн. Вавилинский затон». В результате работ установлено расположение 15 выявленных объектов археологического наследия: “Погребально-поминальный комплекс Вавилинский затон-1”, “Погребально-поминальный комплекс Вавилинский затон-2”, “Одиночный поминальный комплекс Вавилинский затон-3”, “Погребально-поминальный комплекс Вавилинский затон-4”, “Одиночный поминальный комплекс Вавилинский затон-5”, “Одиночный поминальный комплекс Вавилинский затон-6”, “Одиночный поминальный комплекс Вавилинский затон-7”, “Поминальный комплекс Вавилинский затон-8”, “Погребально-поминальный комплекс Вавилинский затон-9”, “Одиночный поминальный комплекс Вавилинский затон-10”, “Одиночный поминальный комплекс Вавилинский затон-11”, «Погребально-поминальный комплекс Вавилинский затон-12», «Одиночный курган Вавилинский затон-13», «Курганный могильник Вавилинский затон-14», «Погребально-поминальный комплекс Вавилинский затон-15». Объекты датированы в широком хронологическом диапазоне от эпохи бронзы до эпохи раннего средневековья 2 тыс. до н.э. – 1 тыс. н.э.

Ближайшими памятниками к территории объекта: «Республиканская туберкулезная больница в г. Кызыле»: ОКН «Курганный могильник Кызыл-1», располагающийся в 5,1 км северу от ближайшей точки проектирования, ОКН «Курганный могильник Кызыл-2», располагающийся в 5 км к северу от ближайшей точки проектирования, ОКН «Курганный могильник Кызыл-3», располагающийся в 5,1 км к северу от ближайшей точки проектирования, ВОАН «Одиночный курган Биче-Баян-Кол-1» , располагающийся в 6,3 км к ССЗ от ближайшей точки проектирования, ВОАН «Одиночный курган Биче-Баян-

Кол-2» , располагающийся в 6,2 км к ССЗ от ближайшей точки проектирования, ВОАН «Курганный могилник Каа-Хем 1» , располагающийся в 6,2 км к востоку от ближайшей точки проектирования, ВОАН «Одиночный курган Каа-Хем 2» , располагающийся в 6,4 км к востоку от ближайшей точки проектирования.

Территория района исследования расположена в Алтае-Саянской горной стране, в Центрально-Тувинской котловине, ее восточной части – Кызыльской (Улуг-Хемской) котловине, на левом берегу реки Енисей.

В тектоническом отношении район относится к крупной структурной единице: Саяно-Тувинской антиклинорно впадинной системе, Центрально Тувинской зоне (вулкано-тектоническому прогибу), тыловым рифтам активных континентальных окраин, наложенных на прогибы, выполненные мощными деформированными толщами осадочных бассейнов пассивных континентальных окраин.

По схеме геологического районирования район исследования относится к Центрально-Тувинскому геологическому району, Тувинскому рифтогенному прогибу. Отложения представлены породами среднеюрского возраста. Салдамская свита. Песчаники, алевролиты, гравеллиты, конгломераты, туфы, каменный уголь. Породы салдамской свиты перекрываются нерасчлененными отложениями возраста квартера, слагающими 3 террасу Енисея. В русле Енисея – аллювиальные отложения голоцена.

Четвертичные отложения представлены делювиальными генетическими типами, имеют небольшую мощность 20-40 м, на террасах Енисея мощность аллювиальных отложений из песков, галечников и супесей превышает 100 м. Современный макрорельеф сформировался на протяжении мезозоя и кайнозоя, причем орогенетическая активизация территории происходила по линиям древнейших тектонических разломов. В мезозое, в конце юры или раннего мела, устанавливается платформенный режим. В этот период на фоне медленного сводового поднятия территории преобладали процессы денудационного выравнивания. Новейший орогенный этап развития рельефа Алтае-Саянской области - этап альпийского тектогенеза вызвали блоковые поднятия, выявившие уже достаточно четко основные черты современного рельефа Тувы В это же время в результате слабых восходящих движений сформировался ряд внутригорных впадин в Тувинской котловине, обособившие Хемчикскую, Улуг-Хемскую и Кызыльскую впадины, поднявшимися низкогорными грядами - Адар-Таш, Берт-Дат.

Кызыльская впадина занимает восточную часть Централыно-Тувинской депрессии. Как отрицательная морфоструктура, Кызыльская впадина приурочена к сложно построенному Кызыльскому тектоническому прогибу, заполненному юрскими угленосными отложениями мощностью до 1500 м.

В понижениях, особенно в переуглубленных древних долинах, встречаются красноцветные и буроцветные плиоцен - раннечетвертичные отложения. Рельеф дна впадины представляет увалистую денудационную равнину, на которой наблюдаются эоловые бугры, и гряды, древние сухие долины, ориентированные в северном или северо-западном направлении, придающие впадине своеобразный морфоскульптурный облик

Климат района исследования определяется положением в центральной части континента. Кызыл условно обозначает центр азиатской части континента, что согласуется с необыкновенной континентальностью климата. Зима длинная суровая, почти безветренная, лето короткое теплое. Средняя температура воздуха колеблется от -

30^0 в январе до + 18-20^0 в июле. Зимой наблюдается инверсия температур. Среднегодовая температура -3^0 Годовая сумма осадков - 300 мм/год, из них более половины выпадает в виде ливневых дождей в июле - августе. Наибольшей сухостью отличается северная часть Кызыльской (Улуг-Хемской) котловины с прилегающими южными склонами хребтов. В этих условиях формируется резко-континентальный климат.

Для Улуг-Хемской котловины характерен ряд исключительных физико-географических явлений. Здесь находится центр мирового максимума зимнего атмосферного давления. Зимой воздух в котловине застаивается и переохлаждается. При малой подвижности воздуха тепловые аномалии над городом охватывают нижние слои атмосферы до высоты 250-400 м, с которыми связаны температурные инверсии, приводящие к повышенному загрязнению, туманам и смогам. Основное направление ветра северо-восточное. Число дней со штилем в зимний период года в Улуг-Хемской котловине составляет 54-60, преобладают (декабрь - февраль) ветры со скоростью 0,6 м/с (60-66 %), при этом повторяемость ветров со скоростью 6-7 и 8-11 м/с имеют меньшую повторяемость (по 5 %). Территория района исследования имеет гидротермический коэффициент менее 0,8 (засушливый).

Внутренние воды района исследования принадлежат к бассейну реки Енисей. Водотоки представлены такими объектами как: река Верхний Енисей (Улуг-Хем), долина которой в районе исследования имеет равнинный характер. На равнинном участке течение реки спокойное, ширина русла достигает 420-460 м, глубина до 4,8м, скорость течения 2,0-2,3 м/с. Водный поток разбивается островами на протоки. Ближайшие острова Горбуновский, Ээрбекский. Реки Большой Енисей (Бий-Хем) и Малый Енисей (Ка-Хем) в устьевой части. Правый приток Енисея –Биче-Баян-Кол, временами пересыхающий в районе устья.

Сток рек формируется за счет снеговых, дождевых и подземных вод, а также наледей и многолетней мерзлоты. Внутригодовой сток распределен неравномерно: летний (июнь-август) составляет 49-55%, а на зимний (декабрь-февраль) приходится 2-5% годового стока. Среднегодовой сток в Улуг-Хемской котловине 30-90 мм (1-3 л/сек, с кв. км) в год м.

В третьей декаде апреля реки вскрываются. Ледоход проходит в конце апреля - начале мая. Весенне-летнее половодье начинается в первой половине мая и заканчивается в начале июня. Уровень воды может подняться до 3-5 м, а в самые многоводные годы - до 7-8 м от среднемеженных уровней (межень - самый низкий уровень воды). Весеннее половодье обычно совпадает с дождевыми паводками. Уровень воды поднимается на 1,5-2 м, а во время дождей - на 2,5-3 м. В конце июня - начале июля с наступлением жары уровень воды понижается. В сентябре - октябре уровень воды сильно падает, появляются перекаты и песчаные косы. Зимой реки имеют самый низкий уровень. Замерзание рек происходит в октябре - ноябре. Ледостав на Улуг-Хеме, Бий-Хеме и Каа-Хеме длится 160-170 дней, а толщина льда достигает 250-280 см. На малых реках толщина льда составляет менее 1 м.

Кызыл расположен в зоне сухих степей с господством каштановых почв, они малогумусны (до 2%), в основном легкого механического состава. представлены подтипами темно-каштановых, каштановых и светлокаштановых почв. На первом месте по распространению стоят каштановые почвы, по механическому составу в основном

легкосуглинистые и супесчаные разновидности с неглубоким (в пределах 50 см от поверхности) залеганием щебня или песка. В целом для каштановых почв характерны малая мощность, легкий механический состав, высокое содержание скелетных включений (до 50-80%), незначительные запасы гумуса - 2,3-4,0 %.

По долинам рек распространены луговые и лугово-черноземные почвы, часто комплексирующиеся с другими типами, создавая на отдельных участках большую микрокомплексность почвенного покрова. Широко представлены маломощные и малогумусные разности.

Территория района исследования принадлежит геоботанической провинции Тувинской котловины, Центрально-Тувинскому лугово-степному округу. Естественный растительный покров относится к степному поясу. Наиболее типичны для степной растительности мелкодерновинные настоящие степи, остову травостоя которых создают дерновинные виды – ковыль обманчивый, типчак валезийский, тонконог и змеевка. Под влиянием пастбищной дигрессии формируются ассоциации осочковых и полынных степей. Крупнодерновинные (ковыльные и ковыльно-овсецовые) степи менее характерны для территории района исследования. Южные каменистые склоны заняты петрофитными вариантами опустыненных, настоящих и луговых степей. Долинные луга включают первичные (естественные) луга долины Енисея.

Естественные ландшафты района исследования - предгорья возвышенные, наклонные, плоские, местами с мелкосопочниками, дробно-, веерообразно расчлененные, разнообразного генезиса равнины, на аккумулятивных отложениях. В том числе, степные, с умеренно влажными и умеренно сухими разнотравно-злаковыми степями на красноземах типичных. А также, ландшафты долин рек эрозионные и эрозионно-аккумулятивные, дренированные с разнотравно-злаковыми лугами, местами с ивняками, на аллювиальных дерновых и луговых почвах.

Морфологически территория проектирования представляет собой поверхность эрозионной долины, находится в зоне тектонически предопределенных уступов левобережья рек Большой Енисей и Верхний Енисей, у подножия холмистой гряды, располагающейся на ЮВ от участка.

Обследуемый участок занимает на относительно ровную местность, окруженную с СЗ руслом реки Верхний Енисей, с СВ руслом реки Большой Енисей, с востока, ЮВ и ЮЗ холмистой грядой.

Район проведения работ по объекту «Республиканская туберкулезная больница в г. Кызыле» располагается в южной части МО г. Кызыл, в 4,86 км к югу от слияния рек Большой Енисей (Бий-Хем) и Малый Енисей (Ка-Хем), в 4,33 км к ЮВ от левого берега реки Верхний Енисей (Улуг-Хем), в 4,7 км к ВЮВ от о. Горбуновский на р. Енисей, в 8,64 км к ЮЮВ от горы Догээ, принадлежащей к Уюкскому хребту Западного Саяна, в 0,69 км к югу от проезжей части ул. Эрзинской, в 0,76 км к востоку от дороги Кызыл-Эрзин – Госграница с Монголией.

Согласно физико-географическому районированию, проектируемый участок работ расположен в степной зоне. Для территории характерен резко континентальный климат.

Абсолютные гипсометрические отметки – 649-659 м БСВ.

Согласно сведениям уполномоченного органа охраны объектов культурного наследия Республики Тыва (Службы по лицензированию и надзору отдельных видов

деятельности Республики Тыва), на территории проектирования объекты культурного наследия, включенные в реестр и выявленные объекты культурного наследия отсутствуют.

В мае 2023 г. в целях определения наличия или отсутствия объектов культурного наследия в границах земель, отводимых под объекты: «Республиканская туберкулезная больница в г. Кызыле», на основании Разрешения (Открытый Лист) №0857-2023 от 03.05.2023 г. на имя Леуса П.М. было произведено натурное археологическое обследование территории в рамках государственной историко-культурной экспертизы земельных участков.

Методика проведения работ определялась в соответствии «Положением о порядке проведения археологических полевых работ (археологических раскопок и разведок) и составления научной отчетной документации», утвержденным постановлением Бюро Отделения историко-филологических наук РАН от 20 июня 2018 г. № 32.

На участке обследования площадью 50,06 га были произведены изыскания и заложено 52 разведочных шурфа, общей площадью 52 кв. м, выполнены описание и фотофиксация.

Подробное описание археологических работ, проведенных в рамках государственной историко-культурной экспертизы, дано в научно-техническом отчете, являющемся приложением к настоящему акту.

В результате проведения полевых археологических работ на территории земель, отводимых под объекты: «Республиканская туберкулезная больница в г. Кызыле» объекты, обладающие признаками объектов культурного наследия не выявлены.

Экспертом установлено:

- на территории земель, отводимых под объекты: «Республиканская туберкулезная больница в г. Кызыле» объекты культурного наследия, включенные в реестр, выявленные объекты культурного наследия, а также объекты, обладающие признаками объектов культурного наследия отсутствуют.

14. Перечень документов и материалов, собранных и полученных при проведении экспертизы, а также использованной для нее специальной, технической и справочной литературы

14.1. Федеральный закон от 25.06.2002 г. № 73-ФЗ «Об объектах культурного наследия (памятниках истории и культуры) народов Российской Федерации».

14.2. Федеральный закон от 27.06.2011 № 163-ФЗ «О ратификации Европейской конвенции об охране археологического наследия (пересмотренной)».

14.3. Постановление Правительства Российской Федерации от 15.07.2009 г. № 569 «Об утверждении Положения о государственной историко- культурной экспертизы».

14.4. Постановление Правительства Российской Федерации от 05.03.2007 г. N 145 «О порядке организации и проведения государственной экспертизы проектной документации и результатов инженерных изысканий».

14.5. Закон Республики Тыва от 18 января 2013 года N 1772 ВХ-I «Об охране и использовании объектов историко-культурного наследия народов Республики Тыва».

14.6. Положение о порядке проведения археологических полевых работ и составления научной отчетной документации, утверждённое постановлением Бюро Отделения историко-филологических наук Российской академии наук от 20.06.2018 № 32.

14.7. Приказ Министерства культуры Российской Федерации от 01.09.2015 г. № 2328 «Об утверждении перечня отдельных сведений об объектах археологического наследия, которые не подлежат опубликованию».

14.8. Публичная кадастровая карта: http://pkk5.ru/.

14.9. Геоинформационная система Google Earth Pro.

14.10. Методика определения границ территории объекта культурного наследия. Рекомендована к применению Министерством культуры Российской Федерации письмом от 27.01.2012 г. № 12-01-39/05-АБ.

14.11. Kilunovskaya M., Semenov V. The land in the heart of Asia.SPb, 1995.

14.12. Вайнштейн С.И. Археологические раскопки в Туве в 1953 г. // Ученые записки ТНИИЯЛИ. Вып. II. Кызыл.1954. С.140-154

14.13. Вайнштейн С.И. Некоторые итоги работ Археологической экспедиции

14.14. Тувинского НИИЯЛИ в 1956-1957 гг.// Ученые записки ТНИИЯЛИ.

14.15. Вып. 6. Кызыл. 1958. С.217-237. Вайнштейн С.И. Памятники скифского времени в Западной Туве // Ученые записки ТНИИЯЛИ. Вып. 3. Кызыл. 1955. С.78-103.

14.16. Вайнштейн С.И., Денисова Н.П. Историко-этнографические исследования в Туве в 1975 г.//Полевые исследования Института этнографии 1975 г. М., 1976.

14.17. Грач А.Д. Древние кочевники в центре Азии. М., 1980. 256 с.

14.18. Грач А.Д. Петроглифы Тувы, I // Сб.МАЭ, XVII. М.; Л., 1957.

14.19. Грач А.Д. Древнетюркские изваяния Тувы. 1961. 96 с.

14.20. Килуновская М.Е., Боковенко Н.А., Чан Со-Хо Наскальные изображения Центральной Азии. Фонд истории Северо-Восточной Азии. Сеул. 2007. 353 с. (на русском и корейском языках).

14.21. Кызласов Л. Р. История Тувы в средние века. М. 1969. 214 с.

14.22. Кызласов Л. Р. Древняя Тува (от палеолита до IX века). М., 1979. 207 с.

14.23. Мандельштам А.М. Ранние кочевники скифского периода на территории Тувы // Степная полоса Азиатской части СССР в скифо-сарматское время. М., 1992. С. 178 – 196.

14.24. Маннай-оол М.Х. Тува в скифское время. М. 1970.

14.25. Труды Тувинской комплексной археолого-этнографической экспедиции. II. 1959-1960. Материалы по этнографии и археологии бассейна р.Хемчик. Л.: «Наука». 1966. С.108-142.

14.26. Савинов Д.Г. Ранние кочевники Верхнего Енисея (археологические культуры и культурогенез). СПб, 2002. 204 с.

14.27. Савинов Д.Г. Народы Южной Сибири в древнетюркскую эпоху. Л. 1984. 174 с.

14.28. Свод археологических памятников Республики Тыва. Составитель Самбу И.У. Кызыл. 1994.

14.29. Семенов Вл.А. Могун-Тайга (археологические исследования в Туве в 1994-1995 гг.). СПб, 1997. – 48 с.

14.30. Семенов Вл.А., Чугунов К.В. Роль субстрата в сложении культур скифского облика в Туве // Проблемы археологии степной Евразии. Часть 2. Тез. конф. Кемерово, 1987. С. 73 – 76.

15. Обоснование вывода экспертизы

Результат полевых археологических работ по обследованию земельного участка и собранная, проанализированная документация, вместе с другими привлеченными источниками, содержат полноценные сведения об испрашиваемом земельном участке и исчерпывающую информацию об объектах культурного наследия на рассматриваемой территории, соответствующую требованиям Федерального закона от 25.06.2002 г. № 73-ФЗ «Об объектах культурного наследия (памятниках истории и культуры) народов Российской Федерации», необходимую для определения наличия или отсутствия объектов культурного наследия, включенных в реестр, выявленных объектов культурного наследия либо объектов, обладающих признаками объекта культурного наследия, и согласования земляных, строительных, мелиоративных, хозяйственных и иных работ.

В результате обследования земельного участка, методами археологических полевых изысканий, анализа документации, письменных и архивных источников по территории проектирования, определено отсутствие объектов культурного наследия на территории земель, отводимых под объекты: «Республиканская туберкулезная больница в г. Кызыле».

Проведение дополнительных полевых археологических исследований на территории земель, отводимых под объекты: «Республиканская туберкулезная больница в г. Кызыле» не требуется.

16. Вывод экспертизы:

По результатам проведения комплекса археологических полевых работ, а также учитывая факты и сведения, полученные в ходе проведения экспертизы, эксперт приходит к следующему **заключению**:

На территории земель, отводимых под проектирование и реализацию объектов: «Республиканская туберкулезная больница в г. Кызыле», объекты культурного наследия, включенные в реестр, выявленные объекты культурного наследия и объекты, обладающих признаками объекта культурного наследия **отсутствуют**.

Проведение земляных, строительных, мелиоративных, хозяйственных работ, работ по использованию лесов (за исключением работ, указанных в пунктах 3, 4 и 7 части 1 статьи 25 Лесного кодекса Российской Федерации) и иных работ на территории земель, отводимых под объекты: «Республиканская туберкулезная больница в г. Кызыле» считаю возможным **(Положительное заключение).**

17. Перечень приложений к заключению экспертизы:

- Договор на проведение ГИКЭ (6 листов).
- Копия Приказа Министерства культуры Российской Федерации «Об аттестации экспертов по проведению государственной историко-культурной экспертизы» от №142 от 04.02.2021 г. (16 листов).

- Копия Приказа Министерства культуры Российской Федерации «Об аттестации экспертов по проведению государственной историко-культурной экспертизы» от №1537 от 17.09.2021 г. (19 листов).
- Копия Приказа Министерства культуры Российской Федерации «Об аттестации экспертов по проведению государственной историко-культурной экспертизы» от №1809 от 09.11.2021 г. (21 лист).
- Письмо Службы по лицензированию и надзору отдельных видов деятельности Республики Тыва №65 от 16.01.2023 г. (2 листа).
- Научно-технический отчет по результатам археологической разведки в рамках государственной историко-культурной экспертизы земель, подлежащих воздействию земляных, строительных, мелиоративных и (или) хозяйственных работ по объекту: «Республиканская туберкулезная больница в г. Кызыле» в МО г. Кызыл Республики Тыва. ООО «НПО «АИКЭ», Черногорск, 2023. (172 листа).
- Копия выписки из Единого государственного реестра недвижимости о земельном участке (9 листов).
- Копия градостроительного плана земельного участка (8 листов).

Дата оформления
Акта экспертизы **«26» июля 2023 г.**
Эксперт ООО «НПО «АИКЭ»_____ П.Б. Амзараков

Утверждаю **«26» июля 2023 г.**
Директор ООО «НПО «АИКЭ»_____ П.Б. Амзараков

ДОГОВОР № ГИКЭЗУ-2023/0302

г. Черногорск «20» марта 2023 г.

Общество с ограниченной ответственностью «Дорстройпроект» (ООО «Дорстройпроект»), именуемое в дальнейшем «ЗАКАЗЧИК», в лице директора Кожиной Светланы Александровны, действующей на основании Устава, с одной стороны, и

Общество с ограниченной ответственностью «Научно-производственное объединение «Археология и историко-культурная экспертиза» (ООО «НПО «АИКЭ»), именуемое в дальнейшем «ИСПОЛНИТЕЛЬ», в лице директора, Амзаракова Петра Борисовича, действующего на основании Устава, с другой стороны, заключили настоящий договор о нижеследующем:

I. Предмет договора

1.1. «ЗАКАЗЧИК» поручает, а «ИСПОЛНИТЕЛЬ» принимает на себя обязательства **по проведению государственной историко-культурной экспертизы земель, подлежащих хозяйственному освоению по объекту: «Республиканская туберкулезная больница в г. Кызыле» в МО г. Кызыл Республики Тыва.**

1.2. Государственный надзор за археологическими исследованиями осуществляется уполномоченным органом Службой по лицензированию и надзору отдельных видов деятельности Республики Тыва.

1.3. Если в процессе выполнения работ выясняется нецелесообразность их дальнейшего проведения, «ИСПОЛНИТЕЛЬ» в трехдневный срок после приостановки работ извещает об этом «ЗАКАЗЧИКА». Вопрос о дальнейшем продолжении работ рассматривается сторонами в 15-ти дневный срок.

1.4. Данные работы проводятся в рамках исполнения государственного контракта № 189-22 от 28.12.2022 года по проектированию объекта капитального строительства «Республиканская туберкулезная больница в г. Кызыле». ИГК: 00000217010499442200011 80

1.5. Оплата за оказанные услуги осуществляются на расчетный счет Исполнителя (без открытия лицевого счета в территориальном органе Федерльного казначейства) с учетом особенностей, установленных Федеральным законом от 21.11.2022 № 448-ФЗ, постановлением Правительства РФ от 26.12.2022 № 2438.

II. Стоимость работ по договору и порядок расчетов

_____ С.А.Кожина _____ П.Б. Амзараков

2.1. За выполнение работ, указанных в п. 1.1 настоящего договора, «ЗАКАЗЧИК» уплачивает исполнителю

2.2. Промежуточные платежи «ЗАКАЗЧИК» производит по счетам «ИСПОЛНИТЕЛЯ» на основании актов, составленных сторонами, по мере готовности отдельных циклов работ.

2.3. Окончательный расчет производится после сдачи и приемки всей работы с зачетом оставшейся части аванса.

III. Календарный план работ

3.1. Срок выполнения отдельных циклов работ определяется следующим планом:

Наименование циклов работы	Стоимость работы по каждому циклу (в руб.)	В процентах от общей стоимости работы
I цикл (март-апрель 2023 года) Подготовка экспедиции, получение рабочей документации, получение разрешения «Открытый лист».		
II цикл (май-июнь 2023 года) Полевые работы.		
III цикл (июль 2023 года) Оформление акта Государственной историко-культурной экспертизы.		

IV. Порядок сдачи и приемки работ

4.1. Об окончании выполнения каждого цикла работы «ИСПОЛНИТЕЛЬ» уведомляет «ЗАКАЗЧИКА», после чего стороны составляют соответствующий акт.

4.2. При завершении работ «ИСПОЛНИТЕЛЬ» представляет «ЗАКАЗЧИКУ» акт сдачи-приемки выполненных работ.

4.3. «ЗАКАЗЧИК» в течение 15-ти дней со дня получения акта сдачи-приемки выполненных работ обязан направить «ИСПОЛНИТЕЛЮ», подписанный акт сдачи-приемки выполненных работ или мотивированный отказ от приемки работ.

4.4. В случае мотивированного отказа «ЗАКАЗЧИКА» сторонами составляется двусторонний акт с перечнем необходимых доработок и сроков их выполнения.

4.5. При необоснованном расторжении договора по письменному требованию «ЗАКАЗЧИКА» последний оплачивает «ИСПОЛНИТЕЛЮ» стоимость фактически выполненного объема работ, который определяется сторонами на день их приостановки.

4.6. Расторжение договора оформляется актом с указанием причин прекращения работ. Акт прекращения работ является основанием для оплаты счета «ИСПОЛНИТЕЛЯ» за фактически выполненные работы.

_____ С.А.Кожина

_____ П.Б. Амзараков

V. Права и обязанности сторон

5.1. «Исполнитель» обязуется:

5.1.1. Обеспечить своевременное и качественное выполнение работ в соответствии с техническим заданием.

5.1.2. Информировать «ЗАКАЗЧИКА» по его запросам о состоянии дел по выполнению настоящего договора.

5.2. «ЗАКАЗЧИК» обязуется:

5.2.1. Предоставить «ИСПОЛНИТЕЛЮ» в срок до 20.04.2023г., все необходимые материалы для проведения работ, включающие: каталоги координат проектируемых объектов, письмо уполномоченного органа власти о необходимости проведения государственной историко-культурной экспертизы земельных участков, градостроительный план земельного участка, выписку из государственного кадастра недвижимости о земельном участке, а также иные необходимые документы, согласно действующего законодательства.

5.2.2. Обеспечить согласование и предоставить «ИСПОЛНИТЕЛЮ» в течение 40 календарных дней с момента заключения договора, разрешение на производство земляных работ на территории муниципального образования «Город Кызыл Республики Тыва», согласно Постановления от 22.11.2022 г. № 886 «О внесении изменения в Административный регламент предоставления муниципальной услуги «Выдача разрешений на производство земляных работ на территории городского округа «Город Кызыл Республики Тыва», утвержденного постановлением мэрии г. Кызыла от 15.10.2021 г. № 726.

5.2.3. В случае непредоставления «ЗАКАЗЧИКОМ» перечня документов, согласно п. 5.2.1., 5.2.2. Договора, в сроки, указанные в п. 5.2.1., 5.2.2., «ИСПОЛНИТЕЛЬ» оставляет за собой право приостановить работы, с увеличением сроков окончания работ пропорционально сроку задержки предоставления материалов для проведения работ.

5.2.4. Обеспечить организацию и согласование земляных работ в рамках полевых археологических изысканий, в том числе с пользователем или владельцем земельного участка и обеспечить доступ к месту проведения археологических полевых работ.

5.2.5. Обеспечить своевременную приемку выполненных работ.

5.2.6. Оплатить работы по настоящему договору, принятые в соответствии с его условиями.

VI. Ответственность сторон

6.1. За нарушение договорных обязательств стороны несут ответственность согласно закону.

6.2. Споры по настоящему договору разрешаются в порядке, установленном

_____ С.А.Кожина _____ П.Б. Амзараков

законодательством.

VII. Прочие условия

7.1. Неотъемлемой частью Договора являются: Приложение № 1 (Техническое задание), Приложение № 2 (Сметный расчет).

VIII. Срок действия и юридические адреса сторон

8.1. Срок действия договора с «20» марта 2023 г. по «31» июля 2023 г.

IX. Адреса и реквизиты сторон

«ЗАКАЗЧИК»:
ООО «Дорстройпроект»
ИНН 1701044738, КПП 170101001
ОГРН 1081719000890
Банковские реквизиты:
Отделение НБ Республики Тыва Банка России//
УФК по Республике Тыва г. Кызыл,
БИК 019304100,
кор./сч. 40102810945370000080,
р/сч. 03225643930000001201
УФК по Республике Тыва
(ООО «Дорстройпроект» л/с 712Я0301001)
Юридический адрес: 667000, Республика Тыва,
г. Кызыл, ул. Интернациональная, д. 62
Телефон: 8(39422)3 39 50,3 13 66
e-mail: guppsb@yandex.ru; kogina-sveta@mail.ru

Директор
ООО «Дорстройпроект»

_____ Кожина С.А.
М.П.

«ИСПОЛНИТЕЛЬ»:
ООО «НПО «АИКЭ»
Юридический адрес: 655156, Российская Федерация, Республика Хакасия, г. Черногорск, р.п. Пригорск, 6Б, оф.15
Почтовый адрес: 655016, г. Абакан, ул. Торосова, 9А, пом 118Н, 3 этаж.
ИНН 1903026900 / КПП 190301001
ОГРН 1171901002701
Банковские реквизиты:
АО «Тинькофф Банк»
р/с 40702810710000153502
к/с 30101810145250000974
БИК 044525974
Тел.: 8 (3902) 39-79-09
e-mail: mail@arxeo.ru

Директор
ООО «НПО «АИКЭ»

_____ Амзараков П.Б.
М.П.

_____ С.А.Кожина

_____ П.Б. Амзараков

«Утверждаю»

Директор
ООО «Дорстройпроект»

_____ С.А. Кожина

«20» марта 2023 г.

«Согласовано»

Директор
ООО «НПО «АИКЭ»

_____ П.Б. Амзараков

«20» марта 2023 г.

ТЕХНИЧЕСКОЕ ЗАДАНИЕ

Проведение государственной историко-культурной экспертизы земель, подлежащих хозяйственному освоению по объекту: «Республиканская туберкулезная больница в г. Кызыле» в МО г. Кызыл Республики Тыва.

Заказчик: ООО «Дорстройпроект»

Исполнитель: ООО «НПО «АИКЭ»

Основание для выполнения археологических исследований:

Закон РФ от 25.06.02 № 73 ФЗ «Об объектах культурного наследия (памятниках истории и культуры) народов Российской Федерации»;

Цель: Государственная историко-культурная экспертиза земель, подлежащих хозяйственному освоению по объекту: «Республиканская туберкулезная больница в г. Кызыле» в МО г. Кызыл Республики Тыва.

Расположение объекта: земельный участок с кадастровым номером 17:18:0000000:2253.

Площадь/линейная длина объектов: площадь объекта 500 580 кв.м.

Задачи[1]**:**

1. Подготовка экспедиции, получение рабочей документации, получение разрешения «Открытый лист», выезд экспедиции.
2. Проведение визуального натурного обследования участков (общая площадь объекта 50,06 га.).
3. Проведение шурфовочных работ с целью выявления объектов культурного (археологического) наследия (общее количество археологических шурфов: не менее 26, общей площадью не менее 52 кв.м.)
4. Оформление акта государственной историко-культурной экспертизы.

Сроки работ:

20.03.2023 г. – 31.07.2023 г.

Объем археологических раскрытий:

Не менее 52 кв.м.

Финансирование работ: Согласно сметному расчету.

[1] Задачи выполняются в процессе работы не последовательно, а параллельно.

_____ С.А.Кожина

_____ П.Б. Амзараков

1. Содержание работ, объёмы и перечень основных мероприятий.

1.1. Подготовительный этап

1.1.1. Получение технического задания и рабочей документации.
1.1.2. Подача заявки в Министерство Культуры РФ и получение Открытого листа на право проведения археологических исследований.
1.1.3. Закупка необходимого оборудования и материалов.
1.1.4. Проезд к месту работы

2. Рекогносцировочные работы по выявлению объектов культурного (археологического) наследия.

2.1. Проведение визуального обследования территории, со сбором подъемного материала, изучением микрорельефа местности.
2.2. Проведение рекогносцировочных раскопок общей площадью не менее 52 кв. м., привязка шурфов в геодезической системе WGS-84 с применением системы глобального геопозиционирования GPS.
2.3. Ведение полевой документации в соответствии с требованиями Положения об Открытых листах Отдела полевых исследований Института археологии Российской академии наук (ОПИ ИА РАН).

3. Подготовка, составление и оформление акта заключения государственной историко-культурной экспертизы на предмет определения наличия или отсутствия объектов культурного наследия на территории проектирования:

3.1. Государственная историко-культурная экспертиза проводится аттестованным экспертом, либо сотрудником экспертной организации в соответствии с действующим законодательством в сфере охраны объектов культурного наследия, на основании Разрешения (Открытый лист).
3.2. Заключение государственной историко-культурной экспертизы оформляется в электронном виде актом и подписывается электронно-цифровой подписью аттестованного эксперта и/или экспертной организации.
3.3. Заключение содержит в себе:
3.3.1. Данные о задании, источнике финансирования, специалистах и рабочей силе и т.д.
3.3.2. Методика производства работ с описанием методов, способов, приемов раскопок, расчисток, фиксация обработки материалов и т.д.
3.3.3. Описание археологических раскрытий, стратиграфии с указанием состава, толщины, цветности и возможной датировки.
3.3.4. Альбом иллюстраций с подбором, компоновкой и составлением кратких аннотаций;
3.3.5. Заключение об итогах работ, включающее полную информацию о выявленных объектах культурного (археологического) наследия (в случае их выявления) и об их границах.

4. Требования к качеству выполняемых работ.

ООО «НПО «АИКЭ», организующее археологические исследования и государственную историко-культурную экспертизу, несет ответственность за финансовую отчетность, качество и объём выполнения полевых работ и за своевременность представления и качество отчётности о выполненных работах.

_____ С.А.Кожина

_____ П.Б. Амзараков

МИНИСТЕРСТВО КУЛЬТУРЫ РОССИЙСКОЙ ФЕДЕРАЦИИ

ПРИКАЗ

от 04 февраля 2021 г. Москва № 142

Об аттестации экспертов по проведению государственной историко-культурной экспертизы

В соответствии с Федеральным законом от 25 июня 2002 г. № 73-ФЗ «Об объектах культурного наследия (памятниках истории и культуры) народов Российской Федерации», пунктом 9 Положения о государственной историко-культурной экспертизе, утвержденного постановлением Правительства Российской Федерации от 15 июля 2009 г. № 569, Положением о порядке аттестации экспертов по проведению государственной историко-культурной экспертизы, утвержденным приказом Минкультуры России от 26 августа 2010 г. № 563 (в редакции приказа Минкультуры России от 17 октября 2011 г. № 1003), руководствуясь Положением об аттестационной комиссии Минкультуры России, утвержденным приказом Минкультуры России от 29 декабря 2011 г. № 1276, протоколами заседания аттестационной комиссии Министерства культуры Российской Федерации по аттестации экспертов по проведению государственной историко-культурной экспертизы от 25 января 2021 г., от 26 января 2021 г., п р и к а з ы в а ю:

1. Аттестовать экспертов по проведению государственной историко-культурной экспертизы согласно приложению к настоящему приказу.

2. Департаменту государственной охраны культурного наследия (Р.А.Рыбало) обеспечить размещение информации об аттестованных экспертах на официальном сайте Минкультуры России в сети Интернет.

3. Контроль за исполнением настоящего приказа оставляю за собой.

Первый заместитель Министра



С.Г.Обрывалин

Приложение

Утверждено приказом
Министерства культуры
Российской Федерации

от «04» февраля 2021 г.
№ 142

Аттестованные эксперты по проведению
государственной историко-культурной экспертизы

№ п/п	Фамилия, имя, отчество соискателя	Решение о присвоении статуса аттестованного эксперта:
1.	Бубнов Владимир Иванович	- проектная документация на проведение работ по сохранению объектов культурного наследия.
2.	Воробьев Сергей Анатольевич	- выявленные объекты культурного наследия в целях обоснования целесообразности включения данных объектов в реестр; - документы, обосновывающие включение объектов культурного наследия в реестр; - документы, обосновывающие исключение объектов культурного наследия из реестра; - документация или разделы документации, обосновывающие меры по обеспечению сохранности объекта культурного наследия, включенного в реестр, выявленного объекта культурного наследия либо объекта, обладающего признаками объекта культурного наследия, при проведении земляных, мелиоративных, хозяйственных работ, указанных в статье 30 Федерального закона от 25.06.2002 № 73-ФЗ «Об объектах культурного наследия (памятниках истории и культуры) народов Российской Федерации» (далее – Федеральный закон) работ по использованию лесов и иных работ в границах территории объекта культурного наследия либо на земельном участке, непосредственно связанном с земельным участком в границах территории объекта культурного наследия;

		- земли, подлежащие воздействию земляных, строительных, мелиоративных, хозяйственных работ, предусмотренных статьей 25 Лесного кодекса Российской Федерации работ по использованию лесов (за исключением работ, указанных в пунктах 3, 4 и 7 части 1 статьи 25 Лесного кодекса Российской Федерации) и иных работ, в случае, если указанные земли расположены в границах территорий, утвержденных в соответствии с пунктом 34.2 пункта 1 статьи 9 Федерального закона; - документация, за исключением научных отчетов о выполненных археологических полевых работах, содержащая результаты исследований, в соответствии с которыми определяется наличие или отсутствие объектов, обладающих признаками объекта культурного наследия, на земельных участках, подлежащих воздействию земляных, строительных, мелиоративных, хозяйственных работ, указанных в статье 30 Федерального закона работ по использованию лесов и иных работ.
3.	Амзараков Петр Борисович	- выявленные объекты культурного наследия в целях обоснования целесообразности включения данных объектов в реестр; - документы, обосновывающие включение объектов культурного наследия в реестр; - земли, подлежащие воздействию земляных, строительных, мелиоративных, хозяйственных работ, предусмотренных статьей 25 Лесного кодекса Российской Федерации работ по использованию лесов (за исключением работ, указанных в пунктах 3, 4 и 7 части 1 статьи 25 Лесного кодекса Российской Федерации) и иных работ, в случае, если указанные земли расположены в границах территорий, утвержденных в соответствии с пунктом 34.2 пункта 1 статьи 9 Федерального закона; - документация или разделы документации, обосновывающие меры по обеспечению сохранности объекта культурного наследия, включенного в реестр, выявленного объекта культурного наследия либо объекта, обладающего признаками объекта культурного наследия, при проведении земляных, мелиоративных, хозяйственных работ, указанных в статье 30 Федерального закона работ по использованию лесов и иных работ в границах территории объекта культурного наследия либо

		на земельном участке, непосредственно связанном с земельным участком в границах территории объекта культурного наследия; - документация, за исключением научных отчетов о выполненных археологических полевых работах, содержащая результаты исследований, в соответствии с которыми определяется наличие или отсутствие объектов, обладающих признаками объекта культурного наследия, на земельных участках, подлежащих воздействию земляных, строительных, мелиоративных, хозяйственных работ, указанных в статье 30 Федерального закона работ по использованию лесов и иных работ.
4.	Ковалева Ольга Витальевна	- выявленные объекты культурного наследия в целях обоснования целесообразности включения данных объектов в реестр; - документы, обосновывающие включение объектов культурного наследия в реестр; - земли, подлежащие воздействию земляных, строительных, мелиоративных, хозяйственных работ, предусмотренных статьей 25 Лесного кодекса Российской Федерации работ по использованию лесов (за исключением работ, указанных в пунктах 3, 4 и 7 части 1 статьи 25 Лесного кодекса Российской Федерации) и иных работ, в случае, если указанные земли расположены в границах территорий, утвержденных в соответствии с пунктом 34.2 пункта 1 статьи 9 Федерального закона; - документация, за исключением научных отчетов о выполненных археологических полевых работах, содержащая результаты исследований, в соответствии с которыми определяется наличие или отсутствие объектов, обладающих признаками объекта культурного наследия, на земельных участках, подлежащих воздействию земляных, строительных, мелиоративных, хозяйственных работ, указанных в статье 30 Федерального закона работ по использованию лесов и иных работ.
5.	Лебедев Александр Иванович	- выявленные объекты культурного наследия в целях обоснования целесообразности включения данных объектов в реестр; - документы, обосновывающие включение объектов культурного наследия в реестр;

		- документы, обосновывающие изменение категории историко-культурного значения объекта культурного наследия; - документы, обосновывающие отнесение объекта культурного наследия к историко-культурным заповедникам, особо ценным объектам культурного наследия народов Российской Федерации либо объектам всемирного культурного и природного наследия.
6.	Мишанина Елена Владимировна	- документы, обосновывающие исключение объектов культурного наследия из реестра; - документация или разделы документации, обосновывающие меры по обеспечению сохранности объекта культурного наследия, включенного в реестр, выявленного объекта культурного наследия либо объекта, обладающего признаками объекта культурного наследия, при проведении земляных, мелиоративных, хозяйственных работ, указанных в статье 30 Федерального закона работ по использованию лесов и иных работ в границах территории объекта культурного наследия либо на земельном участке, непосредственно связанном с земельным участком в границах территории объекта культурного наследия.
7.	Абдулгужин Дим Иделович	- документы, обосновывающие изменение категории историко-культурного значения объекта культурного наследия; - документы, обосновывающие исключение объектов культурного наследия из реестра.
8.	Гайнуллин Данир Ахмадеевич	- выявленные объекты культурного наследия в целях обоснования целесообразности включения данных объектов в реестр; - документы, обосновывающие включение объектов культурного наследия в реестр; - документы, обосновывающие отнесение объекта культурного наследия к историко-культурным заповедникам, особо ценным объектам культурного наследия народов Российской Федерации либо объектам всемирного культурного и природного наследия.
9.	Скрынникова Елена Владимировна	- выявленные объекты культурного наследия в целях обоснования целесообразности включения данных объектов в реестр; - документы, обосновывающие включение объектов культурного наследия в реестр.

10.	Хорликов Алексей Петрович	- выявленные объекты культурного наследия в целях обоснования целесообразности включения данных объектов в реестр; - документы, обосновывающие включение объектов культурного наследия в реестр; - документы, обосновывающие изменение категории историко-культурного значения объекта культурного наследия; - документы, обосновывающие исключение объектов культурного наследия из реестра.
11.	Брагина Елена Анатольевна	- выявленные объекты культурного наследия в целях обоснования целесообразности включения данных объектов в реестр; - документы, обосновывающие включение объектов культурного наследия в реестр; - документы, обосновывающие отнесение объекта культурного наследия к историко-культурным заповедникам, особо ценным объектам культурного наследия народов Российской Федерации либо объектам всемирного культурного и природного наследия; - проектная документация на проведение работ по сохранению объектов культурного наследия; - документация или разделы документации, обосновывающие меры по обеспечению сохранности объекта культурного наследия, включенного в реестр, выявленного объекта культурного наследия либо объекта, обладающего признаками объекта культурного наследия, при проведении земляных, мелиоративных, хозяйственных работ, указанных в статье 30 Федерального закона работ по использованию лесов и иных работ в границах территории объекта культурного наследия либо на земельном участке, непосредственно связанном с земельным участком в границах территории объекта культурного наследия.
12.	Вержбицкая Марина Владимировна	- проекты зон охраны объекта культурного наследия.
13.	Возняк Екатерина Рюриковна	- документация или разделы документации, обосновывающие меры по обеспечению сохранности объекта культурного наследия, включенного в реестр, выявленного объекта культурного наследия либо объекта, обладающего признаками объекта

		культурного наследия, при проведении земляных, мелиоративных, хозяйственных работ, указанных в статье 30 Федерального закона работ по использованию лесов и иных работ в границах территории объекта культурного наследия либо на земельном участке, непосредственно связанном с земельным участком в границах территории объекта культурного наследия; - проектная документация на проведение работ по сохранению объектов культурного наследия.
14.	Воробьева Елена Валерьевна	- выявленные объекты культурного наследия в целях обоснования целесообразности включения данных объектов в реестр; - документы, обосновывающие включение объектов культурного наследия в реестр; - проектная документация на проведение работ по сохранению объектов культурного наследия; - документация или разделы документации, обосновывающие меры по обеспечению сохранности объекта культурного наследия, включенного в реестр, выявленного объекта культурного наследия либо объекта, обладающего признаками объекта культурного наследия, при проведении земляных, мелиоративных, хозяйственных работ, указанных в статье 30 Федерального закона работ по использованию лесов и иных работ в границах территории объекта культурного наследия либо на земельном участке, непосредственно связанном с земельным участком в границах территории объекта культурного наследия; - проекты зон охраны объекта культурного наследия; - документация, обосновывающая границы защитной зоны объекта культурного наследия.
15.	Гевель Екатерина Васильевна	- выявленные объекты культурного наследия в целях обоснования целесообразности включения данных объектов в реестр; - документы, обосновывающие включение объектов культурного наследия в реестр; - документы, обосновывающие изменение категории историко-культурного значения объекта культурного наследия; - документы, обосновывающие отнесение объекта культурного наследия к историко-культурным заповедникам, особо ценным объектам культурного

		наследия народов Российской Федерации либо объектам всемирного культурного и природного наследия; - проектная документация на проведение работ по сохранению объектов культурного наследия; - проекты зон охраны объекта культурного наследия; - документация, обосновывающая границы защитной зоны объекта культурного наследия.
16.	Горлова Людмила Константиновна	- документы, обосновывающие изменение категории историко-культурного значения объекта культурного наследия; - проектная документация на проведение работ по сохранению объектов культурного наследия; - документация или разделы документации, обосновывающие меры по обеспечению сохранности объекта культурного наследия, включенного в реестр, выявленного объекта культурного наследия либо объекта, обладающего признаками объекта культурного наследия, при проведении земляных, мелиоративных, хозяйственных работ, указанных в статье 30 Федерального закона работ по использованию лесов и иных работ в границах территории объекта культурного наследия либо на земельном участке, непосредственно связанном с земельным участком в границах территории объекта культурного наследия.
17.	Губин Ян Владимирович	- проекты зон охраны объекта культурного наследия; - документация, обосновывающая границы защитной зоны объекта культурного наследия.
18.	Демин Борис Олегович	- выявленные объекты культурного наследия в целях обоснования целесообразности включения данных объектов в реестр; - документы, обосновывающие включение объектов культурного наследия в реестр; - документы, обосновывающие исключение объектов культурного наследия из реестра; - документы, обосновывающие изменение категории историко-культурного значения объекта культурного наследия; - документы, обосновывающие отнесение объекта культурного наследия к историко-культурным заповедникам, особо ценным объектам культурного наследия народов Российской Федерации либо

		объектам всемирного культурного и природного наследия; - проектная документация на проведение работ по сохранению объектов культурного наследия; - документация или разделы документации, обосновывающие меры по обеспечению сохранности объекта культурного наследия, включенного в реестр, выявленного объекта культурного наследия либо объекта, обладающего признаками объекта культурного наследия, при проведении земляных, мелиоративных, хозяйственных работ, указанных в статье 30 Федерального закона работ по использованию лесов и иных работ в границах территории объекта культурного наследия либо на земельном участке, непосредственно связанном с земельным участком в границах территории объекта культурного наследия.
19.	Дубинин Иван Витальевич	- документы, обосновывающие исключение объектов культурного наследия из реестра; - документы, обосновывающие изменение категории историко-культурного значения объекта культурного наследия; - проекты зон охраны объекта культурного наследия; - документация, обосновывающая границы защитной зоны объекта культурного наследия.
20.	Жомин Владислав Юрьевич	- выявленные объекты культурного наследия в целях обоснования целесообразности включения данных объектов в реестр; - документы, обосновывающие включение объектов культурного наследия в реестр; - документы, обосновывающие исключение объектов культурного наследия из реестра; - документы, обосновывающие изменение категории историко-культурного значения объекта культурного наследия; - проектная документация на проведение работ по сохранению объектов культурного наследия; - проекты зон охраны объекта культурного наследия.
21.	Забуга Юрий Иванович	- выявленные объекты культурного наследия в целях обоснования целесообразности включения данных объектов в реестр; - документы, обосновывающие включение объектов культурного наследия в реестр;

		- документы, обосновывающие исключение объектов культурного наследия из реестра; - документы, обосновывающие изменение категории историко-культурного значения объекта культурного наследия; - проектная документация на проведение работ по сохранению объектов культурного наследия; - документация или разделы документации, обосновывающие меры по обеспечению сохранности объекта культурного наследия, включенного в реестр, выявленного объекта культурного наследия либо объекта, обладающего признаками объекта культурного наследия, при проведении земляных, мелиоративных, хозяйственных работ, указанных в статье 30 Федерального закона работ по использованию лесов и иных работ в границах территории объекта культурного наследия либо на земельном участке, непосредственно связанном с земельным участком в границах территории объекта культурного наследия.
22.	Завьялова Надежда Иосифовна	- выявленные объекты культурного наследия в целях обоснования целесообразности включения данных объектов в реестр; - документы, обосновывающие включение объектов культурного наследия в реестр; - документы, обосновывающие изменение категории историко-культурного значения объекта культурного наследия; - документы, обосновывающие отнесение объекта культурного наследия к историко-культурным заповедникам, особо ценным объектам культурного наследия народов Российской Федерации либо объектам всемирного культурного и природного наследия; - проекты зон охраны объекта культурного наследия.
23.	Каменева Татьяна Ефимовна	- выявленные объекты культурного наследия в целях обоснования целесообразности включения данных объектов в реестр; - документы, обосновывающие включение объектов культурного наследия в реестр; - документы, обосновывающие исключение объектов культурного наследия из реестра;

		- документы, обосновывающие изменение категории историко-культурного значения объекта культурного наследия; - документы, обосновывающие отнесение объекта культурного наследия к историко-культурным заповедникам, особо ценным объектам культурного наследия народов Российской Федерации либо объектам всемирного культурного и природного наследия; - проектная документация на проведение работ по сохранению объектов культурного наследия; - документация или разделы документации, обосновывающие меры по обеспечению сохранности объекта культурного наследия, включенного в реестр, выявленного объекта культурного наследия либо объекта, обладающего признаками объекта культурного наследия, при проведении земляных, мелиоративных, хозяйственных работ, указанных в статье 30 Федерального закона работ по использованию лесов и иных работ в границах территории объекта культурного наследия либо на земельном участке, непосредственно связанном с земельным участком в границах территории объекта культурного наследия; - проекты зон охраны объекта культурного наследия.
24.	Копылова Елена Ивановна	- выявленные объекты культурного наследия в целях обоснования целесообразности включения данных объектов в реестр; - документы, обосновывающие включение объектов культурного наследия в реестр; - документы, обосновывающие изменение категории историко-культурного значения объекта культурного наследия; - документы, обосновывающие отнесение объекта культурного наследия к историко-культурным заповедникам, особо ценным объектам культурного наследия народов Российской Федерации либо объектам всемирного культурного и природного наследия; - проектная документация на проведение работ по сохранению объектов культурного наследия; - документация или разделы документации, обосновывающие меры по обеспечению сохранности объекта культурного наследия, включенного в реестр,

		выявленного объекта культурного наследия либо объекта, обладающего признаками объекта культурного наследия, при проведении земляных, мелиоративных, хозяйственных работ, указанных в статье 30 Федерального закона работ по использованию лесов и иных работ в границах территории объекта культурного наследия либо на земельном участке, непосредственно связанном с земельным участком в границах территории объекта культурного наследия.
25.	Петросян Меружан Варанцович	- выявленные объекты культурного наследия в целях обоснования целесообразности включения данных объектов в реестр; - документы, обосновывающие включение объектов культурного наследия в реестр; - документы, обосновывающие исключение объектов культурного наследия из реестра; - документы, обосновывающие изменение категории историко-культурного значения объекта культурного наследия; - проектная документация на проведение работ по сохранению объектов культурного наследия; - документация, обосновывающая границы защитной зоны объекта культурного наследия; - проекты зон охраны объекта культурного наследия.
26.	Пуришева Елена Владимировна	- выявленные объекты культурного наследия в целях обоснования целесообразности включения данных объектов в реестр; - документы, обосновывающие включение объектов культурного наследия в реестр; - документы, обосновывающие изменение категории историко-культурного значения объекта культурного наследия; - документы, обосновывающие отнесение объекта культурного наследия к историко-культурным заповедникам, особо ценным объектам культурного наследия народов Российской Федерации либо объектам всемирного культурного и природного наследия; - проектная документация на проведение работ по сохранению объектов культурного наследия; - документация или разделы документации, обосновывающие меры по обеспечению сохранности объекта культурного наследия, включенного в реестр,

		выявленного объекта культурного наследия либо объекта, обладающего признаками объекта культурного наследия, при проведении земляных, мелиоративных, хозяйственных работ, указанных в статье 30 Федерального закона работ по использованию лесов и иных работ в границах территории объекта культурного наследия либо на земельном участке, непосредственно связанном с земельным участком в границах территории объекта культурного наследия; - проекты зон охраны объекта культурного наследия; - документация, обосновывающая границы защитной зоны объекта культурного наследия.
27.	Романьков Игорь Владимирович	- выявленные объекты культурного наследия в целях обоснования целесообразности включения данных объектов в реестр; - документы, обосновывающие включение объектов культурного наследия в реестр; - проектная документация на проведение работ по сохранению объектов культурного наследия.
28.	Рудницкий Дмитрий Владимирович	- документация или разделы документации, обосновывающие меры по обеспечению сохранности объекта культурного наследия, включенного в реестр, выявленного объекта культурного наследия либо объекта, обладающего признаками объекта культурного наследия, при проведении земляных, мелиоративных, хозяйственных работ, указанных в статье 30 Федерального закона работ по использованию лесов и иных работ в границах территории объекта культурного наследия либо на земельном участке, непосредственно связанном с земельным участком в границах территории объекта культурного наследия; - проектная документация на проведение работ по сохранению объектов культурного наследия.
29.	Соснин Виктор Александрович	- выявленные объекты культурного наследия в целях обоснования целесообразности включения данных объектов в реестр; - документы, обосновывающие включение объектов культурного наследия в реестр; - документы, обосновывающие исключение объектов культурного наследия из реестра;

		- документы, обосновывающие изменение категории историко-культурного значения объекта культурного наследия; - проектная документация на проведение работ по сохранению объектов культурного наследия; - проекты зон охраны объекта культурного наследия.
30.	Тулупов Владислав Николаевич	- выявленные объекты культурного наследия в целях обоснования целесообразности включения данных объектов в реестр; - документы, обосновывающие включение объектов культурного наследия в реестр.
31.	Федосеева Елена Михайловна	- выявленные объекты культурного наследия в целях обоснования целесообразности включения данных объектов в реестр; - документы, обосновывающие включение объектов культурного наследия в реестр; - документы, обосновывающие исключение объектов культурного наследия из реестра; - проекты зон охраны объекта культурного наследия.
32.	Хливнюк Александр Витальевич	- выявленные объекты культурного наследия в целях обоснования целесообразности включения данных объектов в реестр; - документы, обосновывающие включение объектов культурного наследия в реестр; - документы, обосновывающие исключение объектов культурного наследия из реестра; - документы, обосновывающие изменение категории историко-культурного значения объекта культурного наследия; - проекты зон охраны объекта культурного наследия; - документация, обосновывающая границы защитной зоны объекта культурного наследия.
33.	Чукреев Владимир Александрович	- документация или разделы документации, обосновывающие меры по обеспечению сохранности объекта культурного наследия, включенного в реестр, выявленного объекта культурного наследия либо объекта, обладающего признаками объекта культурного наследия, при проведении земляных, мелиоративных, хозяйственных работ, указанных в статье 30 Федерального закона работ по использованию лесов и иных работ в границах территории объекта культурного наследия либо

		на земельном участке, непосредственно связанном с земельным участком в границах территории объекта культурного наследия; - проектная документация на проведение работ по сохранению объектов культурного наследия.
34.	Шаповалова Светлана Леонидовна	- выявленные объекты культурного наследия в целях обоснования целесообразности включения данных объектов в реестр; - документы, обосновывающие включение объектов культурного наследия в реестр; - документы, обосновывающие исключение объектов культурного наследия из реестра; - проектная документация на проведение работ по сохранению объектов культурного наследия; - документация или разделы документации, обосновывающие меры по обеспечению сохранности объекта культурного наследия, включенного в реестр, выявленного объекта культурного наследия либо объекта, обладающего признаками объекта культурного наследия, при проведении земляных, мелиоративных, хозяйственных работ, указанных в статье 30 Федерального закона работ по использованию лесов и иных работ в границах территории объекта культурного наследия либо на земельном участке, непосредственно связанном с земельным участком в границах территории объекта культурного наследия; - проекты зон охраны объекта культурного наследия.
35.	Шеренкова Вера Николаевна	- выявленные объекты культурного наследия в целях обоснования целесообразности включения данных объектов в реестр; - документы, обосновывающие включение объектов культурного наследия в реестр; - документы, обосновывающие изменение категории историко-культурного значения объекта культурного наследия; - проекты зон охраны объекта культурного наследия; - документация, обосновывающая границы защитной зоны объекта культурного наследия.

МИНИСТЕРСТВО КУЛЬТУРЫ
РОССИЙСКОЙ ФЕДЕРАЦИИ

ПРИКАЗ

от 17 сентября 2021 г. Москва № 1537

Об аттестации экспертов по проведению государственной историко-культурной экспертизы

В соответствии с Федеральным законом от 25 июня 2002 г. № 73-ФЗ «Об объектах культурного наследия (памятниках истории и культуры) народов Российской Федерации», пунктом 9 Положения о государственной историко-культурной экспертизе, утвержденного постановлением Правительства Российской Федерации от 15 июля 2009 г. № 569, Положением о порядке аттестации экспертов по проведению государственной историко-культурной экспертизы, утвержденным приказом Минкультуры России от 26 августа 2010 г. № 563 (в редакции приказа Минкультуры России от 17 октября 2011 г. № 1003), руководствуясь Положением об аттестационной комиссии Минкультуры России, утвержденным приказом Минкультуры России от 29 декабря 2011 г. № 1276, протоколом заседания аттестационной комиссии Министерства культуры Российской Федерации по аттестации экспертов по проведению государственной историко-культурной экспертизы от 03 сентября 2021 г., п р и к а з ы в а ю:

1. Аттестовать экспертов по проведению государственной историко-культурной экспертизы согласно приложению к настоящему приказу.

2. Департаменту государственной охраны культурного наследия (Р.А.Рыбало) обеспечить размещение информации об аттестованных экспертах на официальном сайте Минкультуры России в сети Интернет.

3. Контроль за исполнением настоящего приказа оставляю за собой.

Первый заместитель Министра С.Г.Обрывалин

МИНИСТЕРСТВО КУЛЬТУРЫ РОССИЙСКОЙ ФЕДЕРАЦИИ
ДЕПАРТАМЕНТ УПРАВЛЕНИЯ ДЕЛАМИ
отдел делопроизводства и архива

Приложение
к приказу Министерства культуры
Российской Федерации
от «17» сентября 2021 г.
№ 1537

Аттестованные эксперты по проведению
государственной историко-культурной экспертизы

№ п/п	Фамилия, имя, отчество соискателя	Решение о присвоении статуса аттестованного эксперта:
1.	Аврутов Юрий Иосифович	- выявленные объекты культурного наследия в целях обоснования целесообразности включения данных объектов в реестр; - документы, обосновывающие включение объектов культурного наследия в реестр; - документы, обосновывающие исключение объектов культурного наследия из реестра; - документы, обосновывающие изменение категории историко-культурного значения объекта культурного наследия; - документы, обосновывающие отнесение объекта культурного наследия к историко-культурным заповедникам, особо ценным объектам культурного наследия народов Российской Федерации либо объектам всемирного культурного и природного наследия; - проектная документация на проведение работ по сохранению объектов культурного наследия; - документация или разделы документации, обосновывающие меры по обеспечению сохранности объекта культурного наследия, включенного в реестр, выявленного объекта культурного наследия либо объекта, обладающего признаками объекта культурного наследия, при проведении земляных, мелиоративных, хозяйственных работ, указанных в статье 30 Федерального закона работ по использованию лесов и иных работ в границах территории объекта культурного наследия либо на земельном участке, непосредственно связанном с земельным участком в границах территории объекта культурного наследия;

		- проекты зон охраны объекта культурного наследия.
2.	Агафонова Ирина Святославовна	- выявленные объекты культурного наследия в целях обоснования целесообразности включения данных объектов в реестр; - документы, обосновывающие включение объектов культурного наследия в реестр; - документы, обосновывающие исключение объектов культурного наследия из реестра; - документы, обосновывающие изменение категории историко-культурного значения объекта культурного наследия; - документы, обосновывающие отнесение объекта культурного наследия к историко-культурным заповедникам, особо ценным объектам культурного наследия народов Российской Федерации либо объектам всемирного культурного и природного наследия; - проектная документация на проведение работ по сохранению объектов культурного наследия; - документация или разделы документации, обосновывающие меры по обеспечению сохранности объекта культурного наследия, включенного в реестр, выявленного объекта культурного наследия либо объекта, обладающего признаками объекта культурного наследия, при проведении земляных, мелиоративных, хозяйственных работ, указанных в статье 30 Федерального закона работ по использованию лесов и иных работ в границах территории объекта культурного наследия либо на земельном участке, непосредственно связанном с земельным участком в границах территории объекта культурного наследия; - проекты зон охраны объекта культурного наследия; - документация, обосновывающая границы защитной зоны объекта культурного наследия.
3.	Вострокнутова Ольга Юрьевна	- проектная документация на проведение работ по сохранению объектов культурного наследия; - документация или разделы документации, обосновывающие меры по обеспечению сохранности объекта культурного наследия, включенного в реестр, выявленного объекта культурного наследия либо объекта, обладающего признаками объекта культурного наследия, при проведении земляных,

		мелиоративных, хозяйственных работ, указанных в статье 30 Федерального закона работ по использованию лесов и иных работ в границах территории объекта культурного наследия либо на земельном участке, непосредственно связанном с земельным участком в границах территории объекта культурного наследия.
4.	Грачев Максим Александрович	- выявленные объекты культурного наследия в целях обоснования целесообразности включения данных объектов в реестр; - документы, обосновывающие включение объектов культурного наследия в реестр; - земли, подлежащие воздействию земляных, строительных, мелиоративных, хозяйственных работ, предусмотренных статьей 25 Лесного кодекса Российской Федерации работ по использованию лесов (за исключением работ, указанных в пунктах 3, 4 и 7 части 1 статьи 25 Лесного кодекса Российской Федерации) и иных работ, в случае, если указанные земли расположены в границах территорий, утвержденных в соответствии с пунктом 34.2 пункта 1 статьи 9 Федерального закона; - документация или разделы документации, обосновывающие меры по обеспечению сохранности объекта культурного наследия, включенного в реестр, выявленного объекта культурного наследия либо объекта, обладающего признаками объекта культурного наследия, при проведении земляных, мелиоративных, хозяйственных работ, указанных в статье 30 Федерального закона работ по использованию лесов и иных работ в границах территории объекта культурного наследия либо на земельном участке, непосредственно связанном с земельным участком в границах территории объекта культурного наследия; - документация, за исключением научных отчетов о выполненных археологических полевых работах, содержащая результаты исследований, в соответствии с которыми определяется наличие или отсутствие объектов, обладающих признаками объекта культурного наследия, на земельных участках, подлежащих воздействию земляных, строительных, мелиоративных, хозяйственных работ, указанных в статье 30 Федерального закона работ по использованию лесов и иных работ.

5.	Губайдуллин Айрат Маратович	- документы, обосновывающие включение объектов культурного наследия в реестр; - земли, подлежащие воздействию земляных, строительных, мелиоративных, хозяйственных работ, предусмотренных статьей 25 Лесного кодекса Российской Федерации работ по использованию лесов (за исключением работ, указанных в пунктах 3, 4 и 7 части 1 статьи 25 Лесного кодекса Российской Федерации) и иных работ, в случае, если указанные земли расположены в границах территорий, утвержденных в соответствии с пунктом 34.2 пункта 1 статьи 9 Федерального закона; - документация или разделы документации, обосновывающие меры по обеспечению сохранности объекта культурного наследия, включенного в реестр, выявленного объекта культурного наследия либо объекта, обладающего признаками объекта культурного наследия, при проведении земляных, мелиоративных, хозяйственных работ, указанных в статье 30 Федерального закона работ по использованию лесов и иных работ в границах территории объекта культурного наследия либо на земельном участке, непосредственно связанном с земельным участком в границах территории объекта культурного наследия; - документация, за исключением научных отчетов о выполненных археологических полевых работах, содержащая результаты исследований, в соответствии с которыми определяется наличие или отсутствие объектов, обладающих признаками объекта культурного наследия, на земельных участках, подлежащих воздействию земляных, строительных, мелиоративных, хозяйственных работ, указанных в статье 30 Федерального закона работ по использованию лесов и иных работ.
6.	Гусейнова Ирина Петровна	- выявленные объекты культурного наследия в целях обоснования целесообразности включения данных объектов в реестр; - документы, обосновывающие включение объектов культурного наследия в реестр; - документы, обосновывающие исключение объектов культурного наследия из реестра; - документы, обосновывающие изменение категории историко-культурного значения объекта культурного наследия;

		- проектная документация на проведение работ по сохранению объектов культурного наследия; - документация или разделы документации, обосновывающие меры по обеспечению сохранности объекта культурного наследия, включенного в реестр, выявленного объекта культурного наследия либо объекта, обладающего признаками объекта культурного наследия, при проведении земляных, мелиоративных, хозяйственных работ, указанных в статье 30 Федерального закона работ по использованию лесов и иных работ в границах территории объекта культурного наследия либо на земельном участке, непосредственно связанном с земельным участком в границах территории объекта культурного наследия; - проекты зон охраны объекта культурного наследия.
7.	Демин Олег Борисович	- выявленные объекты культурного наследия в целях обоснования целесообразности включения данных объектов в реестр; - документы, обосновывающие включение объектов культурного наследия в реестр; - проектная документация на проведение работ по сохранению объектов культурного наследия.
8.	Дмитров Александр Валентинович	- проектная документация на проведение работ по сохранению объектов культурного наследия.
9.	Евгеньев Андрей Александрович	- земли, подлежащие воздействию земляных, строительных, мелиоративных, хозяйственных работ, предусмотренных статьей 25 Лесного кодекса Российской Федерации работ по использованию лесов (за исключением работ, указанных в пунктах 3, 4 и 7 части 1 статьи 25 Лесного кодекса Российской Федерации) и иных работ, в случае, если указанные земли расположены в границах территорий, утвержденных в соответствии с пунктом 34.2 пункта 1 статьи 9 Федерального закона; - документация, за исключением научных отчетов о выполненных археологических полевых работах, содержащая результаты исследований, в соответствии с которыми определяется наличие или отсутствие объектов, обладающих признаками объекта культурного наследия, на земельных участках, подлежащих воздействию земляных, строительных, мелиоративных, хозяйственных работ, указанных в

		статье 30 Федерального закона работ по использованию лесов и иных работ.
10.	Зыль Елена Петровна	- выявленные объекты культурного наследия в целях обоснования целесообразности включения данных объектов в реестр; - документы, обосновывающие включение объектов культурного наследия в реестр; - документы, обосновывающие исключение объектов культурного наследия из реестра; - документы, обосновывающие изменение категории историко-культурного значения объекта культурного наследия; - проектная документация на проведение работ по сохранению объектов культурного наследия; - документация или разделы документации, обосновывающие меры по обеспечению сохранности объекта культурного наследия, включенного в реестр, выявленного объекта культурного наследия либо объекта, обладающего признаками объекта культурного наследия, при проведении земляных, мелиоративных, хозяйственных работ, указанных в 30 Федерального закона работ по использованию лесов и иных работ в границах территории объекта культурного наследия либо на земельном участке, непосредственно связанном с земельным участком в границах территории объекта культурного наследия.
11.	Конышева Евгения Владимировна	- выявленные объекты культурного наследия в целях обоснования целесообразности включения данных объектов в реестр; - документы, обосновывающие включение объектов культурного наследия в реестр; - документы, обосновывающие исключение объектов культурного наследия из реестра; - документы, обосновывающие изменение категории историко-культурного значения объекта культурного наследия.
12.	Куваева Юлия Петровна	- выявленные объекты культурного наследия в целях обоснования целесообразности включения данных объектов в реестр; - документы, обосновывающие включение объектов культурного наследия в реестр; - документы, обосновывающие изменение категории историко-культурного значения объекта культурного наследия;

		- проектная документация на проведение работ по сохранению объектов культурного наследия; - документация или разделы документации, обосновывающие меры по обеспечению сохранности объекта культурного наследия, включенного в реестр, выявленного объекта культурного наследия либо объекта, обладающего признаками объекта культурного наследия, при проведении земляных, мелиоративных, хозяйственных работ, указанных в статье 30 Федерального закона работ по использованию лесов и иных работ в границах территории объекта культурного наследия либо на земельном участке, непосредственно связанном с земельным участком в границах территории объекта культурного наследия.
13.	Лазаретов Игорь Павлович	- выявленные объекты культурного наследия в целях обоснования целесообразности включения данных объектов в реестр; - документы, обосновывающие включение объектов культурного наследия в реестр; - документы, обосновывающие исключение объектов культурного наследия из реестра; - земли, подлежащие воздействию земляных, строительных, мелиоративных, хозяйственных работ, предусмотренных статьей 25 Лесного кодекса Российской Федерации работ по использованию лесов (за исключением работ, указанных в пунктах 3, 4 и 7 части 1 статьи 25 Лесного кодекса Российской Федерации) и иных работ, в случае, если указанные земли расположены в границах территорий, утвержденных в соответствии с пунктом 34.2 пункта 1 статьи 9 Федерального закона; - документация или разделы документации, обосновывающие меры по обеспечению сохранности объекта культурного наследия, включенного в реестр, выявленного объекта культурного наследия либо объекта, обладающего признаками объекта культурного наследия, при проведении земляных, мелиоративных, хозяйственных работ, указанных в статье 30 Федерального закона работ по использованию лесов и иных работ в границах территории объекта культурного наследия либо на земельном участке, непосредственно связанном с земельным участком в границах территории объекта культурного наследия;

		- документация, за исключением научных отчетов о выполненных археологических полевых работах, содержащая результаты исследований, в соответствии с которыми определяется наличие или отсутствие объектов, обладающих признаками объекта культурного наследия, на земельных участках, подлежащих воздействию земляных, строительных, мелиоративных, хозяйственных работ, указанных в статье 30 Федерального закона работ по использованию лесов и иных работ.
14.	Лапшин Андрей Сергеевич	- выявленные объекты культурного наследия в целях обоснования целесообразности включения данных объектов в реестр; - документы, обосновывающие включение объектов культурного наследия в реестр; - земли, подлежащие воздействию земляных, строительных, мелиоративных, хозяйственных работ, предусмотренных статьей 25 Лесного кодекса Российской Федерации работ по использованию лесов (за исключением работ, указанных в пунктах 3, 4 и 7 части 1 статьи 25 Лесного кодекса Российской Федерации) и иных работ, в случае, если указанные земли расположены в границах территорий, утвержденных в соответствии с пунктом 34.2 пункта 1 статьи 9 Федерального закона; - документация, за исключением научных отчетов о выполненных археологических полевых работах, содержащая результаты исследований, в соответствии с которыми определяется наличие или отсутствие объектов, обладающих признаками объекта культурного наследия, на земельных участках, подлежащих воздействию земляных, строительных, мелиоративных, хозяйственных работ, указанных в статье 30 Федерального закона работ по использованию лесов и иных работ.
15.	Малихова Наталья Геннадьевна	- проектная документация на проведение работ по сохранению объектов культурного наследия; - документация или разделы документации, обосновывающие меры по обеспечению сохранности объекта культурного наследия, включенного в реестр, выявленного объекта культурного наследия либо объекта, обладающего признаками объекта культурного наследия, при проведении земляных, мелиоративных, хозяйственных работ, указанных в статье 30 Федерального закона работ по

		использованию лесов и иных работ в границах территории объекта культурного наследия либо на земельном участке, непосредственно связанном с земельным участком в границах территории объекта культурного наследия.
16.	Маслова Елена Константиновна	- выявленные объекты культурного наследия в целях обоснования целесообразности включения данных объектов в реестр; - документы, обосновывающие включение объектов культурного наследия в реестр.
17.	Новосельцев Александр Васильевич	- выявленные объекты культурного наследия в целях обоснования целесообразности включения данных объектов в реестр; - документы, обосновывающие включение объектов культурного наследия в реестр; - документы, обосновывающие исключение объектов культурного наследия из реестра; - документы, обосновывающие изменение категории историко-культурного значения объекта культурного наследия; - проектная документация на проведение работ по сохранению объектов культурного наследия; - проекты зон охраны объекта культурного наследия.
18.	Орембо Леонарда Антоновна	- выявленные объекты культурного наследия в целях обоснования целесообразности включения данных объектов в реестр; - документы, обосновывающие включение объектов культурного наследия в реестр; - документы, обосновывающие изменение категории историко-культурного значения объекта культурного наследия; - документы, обосновывающие отнесение объекта культурного наследия к историко-культурным заповедникам, особо ценным объектам культурного наследия народов Российской Федерации либо объектам всемирного культурного и природного наследия; - проектная документация на проведение работ по сохранению объектов культурного наследия; - документация или разделы документации, обосновывающие меры по обеспечению сохранности объекта культурного наследия, включенного в реестр, выявленного объекта культурного наследия либо объекта, обладающего признаками объекта

		культурного наследия, при проведении земляных, мелиоративных, хозяйственных работ, указанных в статье 30 Федерального закона работ по использованию лесов и иных работ в границах территории объекта культурного наследия либо на земельном участке, непосредственно связанном с земельным участком в границах территории объекта культурного наследия; - проекты зон охраны объекта культурного наследия; - документация, обосновывающая границы защитной зоны объекта культурного наследия.
19.	Охотников Виктор Алексеевич	- проектная документация на проведение работ по сохранению объектов культурного наследия.
20.	Пташинский Андрей Валентинович	- выявленные объекты культурного наследия в целях обоснования целесообразности включения данных объектов в реестр; - документы, обосновывающие включение объектов культурного наследия в реестр; - документы, обосновывающие исключение объектов культурного наследия из реестра; - земли, подлежащие воздействию земляных, строительных, мелиоративных, хозяйственных работ, предусмотренных статьей 25 Лесного кодекса Российской Федерации работ по использованию лесов (за исключением работ, указанных в пунктах 3, 4 и 7 части 1 статьи 25 Лесного кодекса Российской Федерации) и иных работ, в случае, если указанные земли расположены в границах территорий, утвержденных в соответствии с пунктом 34.2 пункта 1 статьи 9 Федерального закона от 25.06.2002 № 73-ФЗ «Об объектах культурного наследия (памятниках истории и культуры) народов Российской Федерации» (далее – Федеральный закон); - документация, за исключением научных отчетов о выполненных археологических полевых работах, содержащая результаты исследований, в соответствии с которыми определяется наличие или отсутствие объектов, обладающих признаками объекта культурного наследия, на земельных участках, подлежащих воздействию земляных, строительных, мелиоративных, хозяйственных работ, указанных в статье 30 Федерального закона работ по использованию лесов и иных работ.

21.	Сенцова Лидия Андреевна	- выявленные объекты культурного наследия в целях обоснования целесообразности включения данных объектов в реестр; - документы, обосновывающие включение объектов культурного наследия в реестр.
22.	Симкина Слава Абрамовна	- выявленные объекты культурного наследия в целях обоснования целесообразности включения данных объектов в реестр; - документы, обосновывающие включение объектов культурного наследия в реестр; - документы, обосновывающие исключение объектов культурного наследия из реестра; - документы, обосновывающие изменение категории историко-культурного значения объекта культурного наследия; - документы, обосновывающие отнесение объекта культурного наследия к историко-культурным заповедникам, особо ценным объектам культурного наследия народов Российской Федерации либо объектам всемирного культурного и природного наследия; - проектная документация на проведение работ по сохранению объектов культурного наследия.
23.	Ситдиков Айрат Габитович	- выявленные объекты культурного наследия в целях обоснования целесообразности включения данных объектов в реестр; - документы, обосновывающие включение объектов культурного наследия в реестр; - земли, подлежащие воздействию земляных, строительных, мелиоративных, хозяйственных работ, предусмотренных статьей 25 Лесного кодекса Российской Федерации работ по использованию лесов (за исключением работ, указанных в пунктах 3, 4 и 7 части 1 статьи 25 Лесного кодекса Российской Федерации) и иных работ, в случае, если указанные земли расположены в границах территорий, утвержденных в соответствии с пунктом 34.2 пункта 1 статьи 9 Федерального закона; - документация или разделы документации, обосновывающие меры по обеспечению сохранности объекта культурного наследия, включенного в реестр, выявленного объекта культурного наследия либо объекта, обладающего признаками объекта культурного наследия, при проведении земляных, мелиоративных, хозяйственных работ, указанных в

		статье 30 Федерального закона работ по использованию лесов и иных работ в границах территории объекта культурного наследия либо на земельном участке, непосредственно связанном с земельным участком в границах территории объекта культурного наследия; - документация, за исключением научных отчетов о выполненных археологических полевых работах, содержащая результаты исследований, в соответствии с которыми определяется наличие или отсутствие объектов, обладающих признаками объекта культурного наследия, на земельных участках, подлежащих воздействию земляных, строительных, мелиоративных, хозяйственных работ, указанных в статье 30 Федерального закона работ по использованию лесов и иных работ.
24.	Смольянинов Роман Викторович	- выявленные объекты культурного наследия в целях обоснования целесообразности включения данных объектов в реестр; - документы, обосновывающие включение объектов культурного наследия в реестр; - земли, подлежащие воздействию земляных, строительных, мелиоративных, хозяйственных работ, предусмотренных статьей 25 Лесного кодекса Российской Федерации работ по использованию лесов (за исключением работ, указанных в пунктах 3, 4 и 7 части 1 статьи 25 Лесного кодекса Российской Федерации) и иных работ, в случае, если указанные земли расположены в границах территорий, утвержденных в соответствии с пунктом 34.2 пункта 1 статьи 9 Федерального закона; - документация или разделы документации, обосновывающие меры по обеспечению сохранности объекта культурного наследия, включенного в реестр, выявленного объекта культурного наследия либо объекта, обладающего признаками объекта культурного наследия, при проведении земляных, мелиоративных, хозяйственных работ, указанных в статье 30 Федерального закона работ по использованию лесов и иных работ в границах территории объекта культурного наследия либо на земельном участке, непосредственно связанном с земельным участком в границах территории объекта культурного наследия;

		- документация, за исключением научных отчетов о выполненных археологических полевых работах, содержащая результаты исследований, в соответствии с которыми определяется наличие или отсутствие объектов, обладающих признаками объекта культурного наследия, на земельных участках, подлежащих воздействию земляных, строительных, мелиоративных, хозяйственных работ, указанных в статье 30 Федерального закона работ по использованию лесов и иных работ.
25.	Ткачев Александр Александрович	- выявленные объекты культурного наследия в целях обоснования целесообразности включения данных объектов в реестр; - документы, обосновывающие включение объектов культурного наследия в реестр; - документы, обосновывающие исключение объектов культурного наследия из реестра; - земли, подлежащие воздействию земляных, строительных, мелиоративных, хозяйственных работ, предусмотренных статьей 25 Лесного кодекса Российской Федерации работ по использованию лесов (за исключением работ, указанных в пунктах 3, 4 и 7 части 1 статьи 25 Лесного кодекса Российской Федерации) и иных работ, в случае, если указанные земли расположены в границах территорий, утвержденных в соответствии с пунктом 34.2 пункта 1 статьи 9 Федерального закона; - документация или разделы документации, обосновывающие меры по обеспечению сохранности объекта культурного наследия, включенного в реестр, выявленного объекта культурного наследия либо объекта, обладающего признаками объекта культурного наследия, при проведении земляных, мелиоративных, хозяйственных работ, указанных в статье 30 Федерального закона работ по использованию лесов и иных работ в границах территории объекта культурного наследия либо на земельном участке, непосредственно связанном с земельным участком в границах территории объекта культурного наследия; - документация, за исключением научных отчетов о выполненных археологических полевых работах, содержащая результаты исследований, в соответствии с которыми определяется наличие или отсутствие объектов, обладающих признаками объекта

		культурного наследия, на земельных участках, подлежащих воздействию земляных, строительных, мелиоративных, хозяйственных работ, указанных в статье 30 Федерального закона работ по использованию лесов и иных работ.
26.	Траскунов Лев Аронович	- выявленные объекты культурного наследия в целях обоснования целесообразности включения данных объектов в реестр; - документы, обосновывающие включение объектов культурного наследия в реестр; - документы, обосновывающие исключение объектов культурного наследия из реестра; - документы, обосновывающие изменение категории историко-культурного значения объекта культурного наследия; - документы, обосновывающие отнесение объекта культурного наследия к историко-культурным заповедникам, особо ценным объектам культурного наследия народов Российской Федерации либо объектам всемирного культурного и природного наследия; - проектная документация на проведение работ по сохранению объектов культурного наследия; - документация или разделы документации, обосновывающие меры по обеспечению сохранности объекта культурного наследия, включенного в реестр, выявленного объекта культурного наследия либо объекта, обладающего признаками объекта культурного наследия, при проведении земляных, мелиоративных, хозяйственных работ, указанных в статье 30 Федерального закона работ по использованию лесов и иных работ в границах территории объекта культурного наследия либо на земельном участке, непосредственно связанном с земельным участком в границах территории объекта культурного наследия; - проекты зон охраны объекта культурного наследия; - документация, обосновывающая границы защитной зоны объекта культурного наследия.
27.	Трушковский Владимир Эдуардович	- выявленные объекты культурного наследия в целях обоснования целесообразности включения данных объектов в реестр; - документы, обосновывающие включение объектов культурного наследия в реестр;

		- документы, обосновывающие исключение объектов культурного наследия из реестра; - документы, обосновывающие изменение категории историко-культурного значения объекта культурного наследия; - документы, обосновывающие отнесение объекта культурного наследия к историко-культурным заповедникам, особо ценным объектам культурного наследия народов Российской Федерации либо объектам всемирного культурного и природного наследия; - проектная документация на проведение работ по сохранению объектов культурного наследия; - документация или разделы документации, обосновывающие меры по обеспечению сохранности объекта культурного наследия, включенного в реестр, выявленного объекта культурного наследия либо объекта, обладающего признаками объекта культурного наследия, при проведении земляных, мелиоративных, хозяйственных работ, указанных в статье 30 Федерального закона работ по использованию лесов и иных работ в границах территории объекта культурного наследия либо на земельном участке, непосредственно связанном с земельным участком в границах территории объекта культурного наследия; - проекты зон охраны объекта культурного наследия.
28.	Тудоси Людмила Георгиевна	- выявленные объекты культурного наследия в целях обоснования целесообразности включения данных объектов в реестр; - документы, обосновывающие включение объектов культурного наследия в реестр; - проекты зон охраны объекта культурного наследия; - документация, обосновывающая границы защитной зоны объекта культурного наследия.
29.	Тупалов Иван Владимирович	- выявленные объекты культурного наследия в целях обоснования целесообразности включения данных объектов в реестр; - документы, обосновывающие включение объектов культурного наследия в реестр; - документы, обосновывающие исключение объектов культурного наследия из реестра;

		- земли, подлежащие воздействию земляных, строительных, мелиоративных, хозяйственных работ, предусмотренных статьей 25 Лесного кодекса Российской Федерации работ по использованию лесов (за исключением работ, указанных в пунктах 3, 4 и 7 части 1 статьи 25 Лесного кодекса Российской Федерации) и иных работ, в случае, если указанные земли расположены в границах территорий, утвержденных в соответствии с пунктом 34.2 пункта 1 статьи 9 Федерального закона; - документация или разделы документации, обосновывающие меры по обеспечению сохранности объекта культурного наследия, включенного в реестр, выявленного объекта культурного наследия либо объекта, обладающего признаками объекта культурного наследия, при проведении земляных, мелиоративных, хозяйственных работ, указанных в статье 30 Федерального закона работ по использованию лесов и иных работ в границах территории объекта культурного наследия либо на земельном участке, непосредственно связанном с земельным участком в границах территории объекта культурного наследия; - документация, за исключением научных отчетов о выполненных археологических полевых работах, содержащая результаты исследований, в соответствии с которыми определяется наличие или отсутствие объектов, обладающих признаками объекта культурного наследия, на земельных участках, подлежащих воздействию земляных, строительных, мелиоративных, хозяйственных работ, указанных в статье 30 Федерального закона работ по использованию лесов и иных работ.
30.	Яблоков Антон Глебович	- выявленные объекты культурного наследия в целях обоснования целесообразности включения данных объектов в реестр; - документы, обосновывающие включение объектов культурного наследия в реестр; - документация, за исключением научных отчетов о выполненных археологических полевых работах, содержащая результаты исследований, в соответствии с которыми определяется наличие или отсутствие объектов, обладающих признаками объекта культурного наследия, на земельных участках, подлежащих воздействию земляных, строительных,

		мелиоративных, хозяйственных работ, указанных в статье 30 Федерального закона работ по использованию лесов и иных работ.
31.	Ярош Владимир Борисович	- выявленные объекты культурного наследия в целях обоснования целесообразности включения данных объектов в реестр; - документы, обосновывающие включение объектов культурного наследия в реестр; - документы, обосновывающие исключение объектов культурного наследия из реестра; - документы, обосновывающие изменение категории историко-культурного значения объекта культурного наследия; - проектная документация на проведение работ по сохранению объектов культурного наследия; - документация или разделы документации, обосновывающие меры по обеспечению сохранности объекта культурного наследия, включенного в реестр, выявленного объекта культурного наследия либо объекта, обладающего признаками объекта культурного наследия, при проведении земляных, мелиоративных, хозяйственных работ, указанных в статье 30 Федерального закона работ по использованию лесов и иных работ в границах территории объекта культурного наследия либо на земельном участке, непосредственно связанном с земельным участком в границах территории объекта культурного наследия; - проекты зон охраны объекта культурного наследия; - документация, обосновывающая границы защитной зоны объекта культурного наследия.

МИНИСТЕРСТВО КУЛЬТУРЫ РОССИЙСКОЙ ФЕДЕРАЦИИ

ПРИКАЗ

от 9 ноября 2021 г. Москва № 1809

Об аттестации экспертов по проведению государственной историко-культурной экспертизы

В соответствии с Федеральным законом от 25 июня 2002 г. № 73-ФЗ «Об объектах культурного наследия (памятниках истории и культуры) народов Российской Федерации», пунктом 9 Положения о государственной историко-культурной экспертизе, утвержденного постановлением Правительства Российской Федерации от 15 июля 2009 г. № 569, Положением о порядке аттестации экспертов по проведению государственной историко-культурной экспертизы, утвержденным приказом Минкультуры России от 26 августа 2010 г. № 563 (в редакции приказа Минкультуры России от 17 октября 2011 г. № 1003), руководствуясь Положением об аттестационной комиссии Минкультуры России, утвержденным приказом Минкультуры России от 29 декабря 2011 г. № 1276, протоколами заседания аттестационной комиссии Министерства культуры Российской Федерации по аттестации экспертов по проведению государственной историко-культурной экспертизы от 26 октября 2021 г., от 27 октября 2021 г., п р и к а з ы в а ю:

1. Аттестовать экспертов по проведению государственной историко-культурной экспертизы согласно приложению к настоящему приказу.

2. Департаменту государственной охраны культурного наследия (Р.А.Рыбало) обеспечить размещение информации об аттестованных экспертах на официальном сайте Минкультуры России в сети Интернет.

3. Контроль за исполнением настоящего приказа оставляю за собой.

Первый заместитель Министра С.Г.Обрывалин

Приложение
к приказу Министерства культуры
Российской Федерации
от «9» ноября 2021 г.
№ 1809

Аттестованные эксперты по проведению
государственной историко-культурной экспертизы

№ п / п	Фамилия, имя, отчество соискателя	Решение о присвоении статуса аттестованного эксперта:
1.	Барашев Михаил Анатольевич	- выявленные объекты культурного наследия в целях обоснования целесообразности включения данных объектов в реестр. - документы, обосновывающие включение объектов культурного наследия в реестр; - документы, обосновывающие изменение категории историко-культурного значения объекта культурного наследия.
2.	Васютин Олег Иванович	- выявленные объекты культурного наследия в целях обоснования целесообразности включения данных объектов в реестр. - документы, обосновывающие включение объектов культурного наследия в реестр; - проектная документация на проведение работ по сохранению объектов культурного наследия; документация или разделы документации, обосновывающие меры по обеспечению сохранности объекта культурного наследия, включенного в реестр, выявленного объекта культурного наследия либо объекта, обладающего признаками объекта культурного наследия, при проведении земляных, мелиоративных, хозяйственных работ, указанных в статье 30 Федерального закона от 25.06.2002 № 73-ФЗ «Об объектах культурного наследия (памятниках истории и культуры) народов Российской Федерации» (далее – Федеральный закон) работ по использованию лесов и иных работ в границах территории объекта культурного наследия либо на земельном участке, непосредственно связанном с земельным участком в границах территории объекта культурного наследия.

3.	Визгалов Георгий Петрович	- выявленные объекты культурного наследия в целях обоснования целесообразности включения данных объектов в реестр; - документы, обосновывающие включение объектов культурного наследия в реестр; - документы, обосновывающие исключение объектов культурного наследия из реестра; - земли, подлежащие воздействию земляных, строительных, мелиоративных, хозяйственных работ, предусмотренных статьей 25 Лесного кодекса Российской Федерации работ по использованию лесов (за исключением работ, указанных в пунктах 3, 4 и 7 части 1 статьи 25 Лесного кодекса Российской Федерации) и иных работ, в случае, если указанные земли расположены в границах территорий, утвержденных в соответствии с пунктом 34.2 пункта 1 статьи 9 Федерального закона; - документация или разделы документации, обосновывающие меры по обеспечению сохранности объекта культурного наследия, включенного в реестр, выявленного объекта культурного наследия либо объекта, обладающего признаками объекта культурного наследия, при проведении земляных, мелиоративных, хозяйственных работ, указанных в статье 30 Федерального закона работ по использованию лесов и иных работ в границах территории объекта культурного наследия либо на земельном участке, непосредственно связанном с земельным участком в границах территории объекта культурного наследия; - документация, за исключением научных отчетов о выполненных археологических полевых работах, содержащая результаты исследований, в соответствии с которыми определяется наличие или отсутствие объектов, обладающих признаками объекта культурного наследия, на земельных участках, подлежащих воздействию земляных, строительных, мелиоративных, хозяйственных работ, указанных в статье 30 Федерального закона работ по использованию лесов и иных работ.
4.	Генинг Владимир Владимирович	- документация, за исключением научных отчетов о выполненных археологических полевых работах, содержащая результаты исследований, в соответствии с которыми определяется наличие или отсутствие объектов, обладающих признаками объекта культурного наследия, на земельных участках, подлежащих

		воздействию земляных, строительных, мелиоративных, хозяйственных работ, указанных в статье 30 Федерального закона работ по использованию лесов и иных работ; - документация или разделы документации, обосновывающие меры по обеспечению сохранности объекта культурного наследия, включенного в реестр, выявленного объекта культурного наследия либо объекта, обладающего признаками объекта культурного наследия, при проведении земляных, мелиоративных, хозяйственных работ, указанных в статье 30 Федерального закона работ по использованию лесов и иных работ в границах территории объекта культурного наследия либо на земельном участке, непосредственно связанном с земельным участком в границах территории объекта культурного наследия.
5.	Гусев Андрей Васильевич	- земли, подлежащие воздействию земляных, строительных, мелиоративных, хозяйственных работ, предусмотренных статьей 25 Лесного кодекса Российской Федерации работ по использованию лесов (за исключением работ, указанных в пунктах 3, 4 и 7 части 1 статьи 25 Лесного кодекса Российской Федерации) и иных работ, в случае, если указанные земли расположены в границах территорий, утвержденных в соответствии с пунктом 34.2 пункта 1 статьи 9 Федерального закона; - документация или разделы документации, обосновывающие меры по обеспечению сохранности объекта культурного наследия, включенного в реестр, выявленного объекта культурного наследия либо объекта, обладающего признаками объекта культурного наследия, при проведении земляных, мелиоративных, хозяйственных работ, указанных в статье 30 Федерального закона работ по использованию лесов и иных работ в границах территории объекта культурного наследия либо на земельном участке, непосредственно связанном с земельным участком в границах территории объекта культурного наследия; - документация, за исключением научных отчетов о выполненных археологических полевых работах, содержащая результаты исследований, в соответствии с которыми определяется наличие или отсутствие объектов, обладающих признаками объекта культурного наследия, на земельных участках, подлежащих воздействию земляных, строительных, мелиоративных,

		хозяйственных работ, указанных в статье 30 Федерального закона работ по использованию лесов и иных работ.
6.	Двоеглазова Татьяна Петровна	- выявленные объекты культурного наследия в целях обоснования целесообразности включения данных объектов в реестр; - документы, обосновывающие включение объектов культурного наследия в реестр; - проектная документация на проведение работ по сохранению объектов культурного наследия.
7.	Зеленеев Юрий Анатольевич	- земли, подлежащие воздействию земляных, строительных, мелиоративных, хозяйственных работ, предусмотренных статьей 25 Лесного кодекса Российской Федерации работ по использованию лесов (за исключением работ, указанных в пунктах 3, 4 и 7 части 1 статьи 25 Лесного кодекса Российской Федерации) и иных работ, в случае, если указанные земли расположены в границах территорий, утвержденных в соответствии с пунктом 34.2 пункта 1 статьи 9 Федерального закона; - документация или разделы документации, обосновывающие меры по обеспечению сохранности объекта культурного наследия, включенного в реестр, выявленного объекта культурного наследия либо объекта, обладающего признаками объекта культурного наследия, при проведении земляных, мелиоративных, хозяйственных работ, указанных в статье 30 Федерального закона работ по использованию лесов и иных работ в границах территории объекта культурного наследия либо на земельном участке, непосредственно связанном с земельным участком в границах территории объекта культурного наследия; - документация, за исключением научных отчетов о выполненных археологических полевых работах, содержащая результаты исследований, в соответствии с которыми определяется наличие или отсутствие объектов, обладающих признаками объекта культурного наследия, на земельных участках, подлежащих воздействию земляных, строительных, мелиоративных, хозяйственных работ, указанных в статье 30 Федерального закона работ по использованию лесов и иных работ.
8.	Зинько Виктор Николаевич	- выявленные объекты культурного наследия в целях обоснования целесообразности включения данных объектов в реестр;

		- документы, обосновывающие включение объектов культурного наследия в реестр; - документы, обосновывающие исключение объектов культурного наследия из реестра; - земли, подлежащие воздействию земляных, строительных, мелиоративных, хозяйственных работ, предусмотренных статьей 25 Лесного кодекса Российской Федерации работ по использованию лесов (за исключением работ, указанных в пунктах 3, 4 и 7 части 1 статьи 25 Лесного кодекса Российской Федерации) и иных работ, в случае, если указанные земли расположены в границах территорий, утвержденных в соответствии с пунктом 34.2 пункта 1 статьи 9 Федерального закона; - документация или разделы документации, обосновывающие меры по обеспечению сохранности объекта культурного наследия, включенного в реестр, выявленного объекта культурного наследия либо объекта, обладающего признаками объекта культурного наследия, при проведении земляных, мелиоративных, хозяйственных работ, указанных в статье 30 Федерального закона работ по использованию лесов и иных работ в границах территории объекта культурного наследия либо на земельном участке, непосредственно связанном с земельным участком в границах территории объекта культурного наследия; - документация, за исключением научных отчетов о выполненных археологических полевых работах, содержащая результаты исследований, в соответствии с которыми определяется наличие или отсутствие объектов, обладающих признаками объекта культурного наследия, на земельных участках, подлежащих воздействию земляных, строительных, мелиоративных, хозяйственных работ, указанных в статье 30 Федерального закона работ по использованию лесов и иных работ.
9.	Истомин Константин Эдуардович	- выявленные объекты культурного наследия в целях обоснования целесообразности включения данных объектов в реестр; - документы, обосновывающие включение объектов культурного наследия в реестр; - земли, подлежащие воздействию земляных, строительных, мелиоративных, хозяйственных работ, предусмотренных статьей 25 Лесного кодекса Российской Федерации работ по использованию лесов

		(за исключением работ, указанных в пунктах 3, 4 и 7 части 1 статьи 25 Лесного кодекса Российской Федерации) и иных работ, в случае, если указанные земли расположены в границах территорий, утвержденных в соответствии с пунктом 34.2 пункта 1 статьи 9 Федерального закона; - документация или разделы документации, обосновывающие меры по обеспечению сохранности объекта культурного наследия, включенного в реестр, выявленного объекта культурного наследия либо объекта, обладающего признаками объекта культурного наследия, при проведении земляных, мелиоративных, хозяйственных работ, указанных в статье 30 Федерального закона работ по использованию лесов и иных работ в границах территории объекта культурного наследия либо на земельном участке, непосредственно связанном с земельным участком в границах территории объекта культурного наследия; - документация, за исключением научных отчетов о выполненных археологических полевых работах, содержащая результаты исследований, в соответствии с которыми определяется наличие или отсутствие объектов, обладающих признаками объекта культурного наследия, на земельных участках, подлежащих воздействию земляных, строительных, мелиоративных, хозяйственных работ, указанных в статье 30 Федерального закона работ по использованию лесов и иных работ.
10.	Ициксон Сергей Меерович	- выявленные объекты культурного наследия в целях обоснования целесообразности включения данных объектов в реестр; - документы, обосновывающие включение объектов культурного наследия в реестр; - документы, обосновывающие исключение объектов культурного наследия из реестра; - документы, обосновывающие изменение категории историко-культурного значения объекта культурного наследия; - проектная документация на проведение работ по сохранению объектов культурного наследия; - документация или разделы документации, обосновывающие меры по обеспечению сохранности объекта культурного наследия, включенного в реестр, выявленного объекта культурного наследия либо объекта, обладающего признаками объекта культурного

		наследия, при проведении земляных, мелиоративных, хозяйственных работ, указанных в статье 30 Федерального закона работ по использованию лесов и иных работ в границах территории объекта культурного наследия либо на земельном участке, непосредственно связанном с земельным участком в границах территории объекта культурного наследия; - проекты зон охраны объекта культурного наследия; - документация, обосновывающая границы защитной зоны объекта культурного наследия.
11.	Каравашкин Валерий Анатольевич	- выявленные объекты культурного наследия в целях обоснования целесообразности включения данных объектов в реестр; - документы, обосновывающие включение объектов культурного наследия в реестр; - документы, обосновывающие изменение категории историко-культурного значения объекта культурного наследия; - проектная документация на проведение работ по сохранению объектов культурного наследия; - проекты зон охраны объекта культурного наследия.
12.	Кардаш Олег Викторович	- выявленные объекты культурного наследия в целях обоснования целесообразности включения данных объектов в реестр; - документы, обосновывающие включение объектов культурного наследия в реестр; - документы, обосновывающие исключение объектов культурного наследия из реестра; - земли, подлежащие воздействию земляных, строительных, мелиоративных, хозяйственных работ, предусмотренных статьей 25 Лесного кодекса Российской Федерации работ по использованию лесов (за исключением работ, указанных в пунктах 3, 4 и 7 части 1 статьи 25 Лесного кодекса Российской Федерации) и иных работ, в случае, если указанные земли расположены в границах территорий, утвержденных в соответствии с пунктом 34.2 пункта 1 статьи 9 Федерального закона; - документация или разделы документации, обосновывающие меры по обеспечению сохранности объекта культурного наследия, включенного в реестр, выявленного объекта культурного наследия либо объекта, обладающего признаками объекта культурного

		наследия, при проведении земляных, мелиоративных, хозяйственных работ, указанных в статье 30 Федерального закона работ по использованию лесов и иных работ в границах территории объекта культурного наследия либо на земельном участке, непосредственно связанном с земельным участком в границах территории объекта культурного наследия; - документация, за исключением научных отчетов о выполненных археологических полевых работах, содержащая результаты исследований, в соответствии с которыми определяется наличие или отсутствие объектов, обладающих признаками объекта культурного наследия, на земельных участках, подлежащих воздействию земляных, строительных, мелиоративных, хозяйственных работ, указанных в статье 30 Федерального закона работ по использованию лесов и иных работ.
13.	Кобякова Зоя Петровна	- выявленные объекты культурного наследия в целях обоснования целесообразности включения данных объектов в реестр.
14.	Кондакова Елена Викторовна	- выявленные объекты культурного наследия в целях обоснования целесообразности включения данных объектов в реестр; - документы, обосновывающие включение объектов культурного наследия в реестр; - документы, обосновывающие изменение категории историко-культурного значения объекта культурного наследия; - проектная документация на проведение работ по сохранению объектов культурного наследия.
15.	Корусенко Михаил Андреевич	- выявленные объекты культурного наследия в целях обоснования целесообразности включения данных объектов в реестр; - документы, обосновывающие включение объектов культурного наследия в реестр; - земли, подлежащие воздействию земляных, строительных, мелиоративных, хозяйственных работ, предусмотренных статьей 25 Лесного кодекса Российской Федерации работ по использованию лесов (за исключением работ, указанных в пунктах 3, 4 и 7 части 1 статьи 25 Лесного кодекса Российской Федерации) и иных работ, в случае, если указанные земли расположены в границах территорий, утвержденных в соответствии с пунктом 34.2 пункта 1 статьи 9 Федерального закона;

		- документация или разделы документации, обосновывающие меры по обеспечению сохранности объекта культурного наследия, включенного в реестр, выявленного объекта культурного наследия либо объекта, обладающего признаками объекта культурного наследия, при проведении земляных, мелиоративных, хозяйственных работ, указанных в статье 30 Федерального закона работ по использованию лесов и иных работ в границах территории объекта культурного наследия либо на земельном участке, непосредственно связанном с земельным участком в границах территории объекта культурного наследия; - документация, за исключением научных отчетов о выполненных археологических полевых работах, содержащая результаты исследований, в соответствии с которыми определяется наличие или отсутствие объектов, обладающих признаками объекта культурного наследия, на земельных участках, подлежащих воздействию земляных, строительных, мелиоративных, хозяйственных работ, указанных в статье 30 Федерального закона работ по использованию лесов и иных работ.
16.	Маслова Елена Константиновна	- проекты зон охраны объекта культурного наследия.
17.	Матвеев Борис Михайлович	- выявленные объекты культурного наследия в целях обоснования целесообразности включения данных объектов в реестр; - документы, обосновывающие включение объектов культурного наследия в реестр; - документы, обосновывающие исключение объектов культурного наследия из реестра; - документы, обосновывающие изменение категории историко-культурного значения объекта культурного наследия.
18.	Михайлова Елена Робертовна	- выявленные объекты культурного наследия в целях обоснования целесообразности включения данных объектов в реестр; - земли, подлежащие воздействию земляных, строительных, мелиоративных, хозяйственных работ, предусмотренных статьей 25 Лесного кодекса Российской Федерации работ по использованию лесов (за исключением работ, указанных в пунктах 3, 4 и 7 части 1 статьи 25 Лесного кодекса Российской Федерации) и иных работ, в случае, если указанные земли расположены в границах территорий,

		утвержденных в соответствии с пунктом 34.2 пункта 1 статьи 9 Федерального закона; - документация или разделы документации, обосновывающие меры по обеспечению сохранности объекта культурного наследия, включенного в реестр, выявленного объекта культурного наследия либо объекта, обладающего признаками объекта культурного наследия, при проведении земляных, мелиоративных, хозяйственных работ, указанных в статье 30 Федерального закона работ по использованию лесов и иных работ в границах территории объекта культурного наследия либо на земельном участке, непосредственно связанном с земельным участком в границах территории объекта культурного наследия; - документация, за исключением научных отчетов о выполненных археологических полевых работах, содержащая результаты исследований, в соответствии с которыми определяется наличие или отсутствие объектов, обладающих признаками объекта культурного наследия, на земельных участках, подлежащих воздействию земляных, строительных, мелиоративных, хозяйственных работ, указанных в статье 30 Федерального закона работ по использованию лесов и иных работ.
19.	Мишанина Елена Владимировна	- выявленные объекты культурного наследия в целях обоснования целесообразности включения данных объектов в реестр; - документы, обосновывающие включение объектов культурного наследия в реестр; - земли, подлежащие воздействию земляных, строительных, мелиоративных, хозяйственных работ, предусмотренных статьей 25 Лесного кодекса Российской Федерации работ по использованию лесов (за исключением работ, указанных в пунктах 3, 4 и 7 части 1 статьи 25 Лесного кодекса Российской Федерации) и иных работ, в случае, если указанные земли расположены в границах территорий, утвержденных в соответствии с пунктом 34.2 пункта 1 статьи 9 Федерального закона; - документация, за исключением научных отчетов о выполненных археологических полевых работах, содержащая результаты исследований, в соответствии с которыми определяется наличие или отсутствие объектов, обладающих признаками объекта культурного наследия, на земельных участках, подлежащих

		воздействию земляных, строительных, мелиоративных, хозяйственных работ, указанных в статье 30 Федерального закона работ по использованию лесов и иных работ.
20.	Обутов Иван Петрович	- выявленные объекты культурного наследия в целях обоснования целесообразности включения данных объектов в реестр.
21.	Перевозчикова Светлана Александровна	- выявленные объекты культурного наследия в целях обоснования целесообразности включения данных объектов в реестр; - документы, обосновывающие включение объектов культурного наследия в реестр; - земли, подлежащие воздействию земляных, строительных, мелиоративных, хозяйственных работ, предусмотренных статьей 25 Лесного кодекса Российской Федерации работ по использованию лесов (за исключением работ, указанных в пунктах 3, 4 и 7 части 1 статьи 25 Лесного кодекса Российской Федерации) и иных работ, в случае, если указанные земли расположены в границах территорий, утвержденных в соответствии с пунктом 34.2 пункта 1 статьи 9 Федерального закона; - документация или разделы документации, обосновывающие меры по обеспечению сохранности объекта культурного наследия, включенного в реестр, выявленного объекта культурного наследия либо объекта, обладающего признаками объекта культурного наследия, при проведении земляных, мелиоративных, хозяйственных работ, указанных в статье 30 Федерального закона работ по использованию лесов и иных работ в границах территории объекта культурного наследия либо на земельном участке, непосредственно связанном с земельным участком в границах территории объекта культурного наследия; - документация, за исключением научных отчетов о выполненных археологических полевых работах, содержащая результаты исследований, в соответствии с которыми определяется наличие или отсутствие объектов, обладающих признаками объекта культурного наследия, на земельных участках, подлежащих воздействию земляных, строительных, мелиоративных, хозяйственных работ, указанных в статье 30 Федерального закона работ по использованию лесов и иных работ.

22.	Плеханов Андрей Владимирович	- выявленные объекты культурного наследия в целях обоснования целесообразности включения данных объектов в реестр; - земли, подлежащие воздействию земляных, строительных, мелиоративных, хозяйственных работ, предусмотренных статьей 25 Лесного кодекса Российской Федерации работ по использованию лесов (за исключением работ, указанных в пунктах 3, 4 и 7 части 1 статьи 25 Лесного кодекса Российской Федерации) и иных работ, в случае, если указанные земли расположены в границах территорий, утвержденных в соответствии с пунктом 34.2 пункта 1 статьи 9 Федерального закона; - документация или разделы документации, обосновывающие меры по обеспечению сохранности объекта культурного наследия, включенного в реестр, выявленного объекта культурного наследия либо объекта, обладающего признаками объекта культурного наследия, при проведении земляных, мелиоративных, хозяйственных работ, указанных в статье 30 Федерального закона работ по использованию лесов и иных работ в границах территории объекта культурного наследия либо на земельном участке, непосредственно связанном с земельным участком в границах территории объекта культурного наследия; - документация, за исключением научных отчетов о выполненных археологических полевых работах, содержащая результаты исследований, в соответствии с которыми определяется наличие или отсутствие объектов, обладающих признаками объекта культурного наследия, на земельных участках, подлежащих воздействию земляных, строительных, мелиоративных, хозяйственных работ, указанных в статье 30 Федерального закона работ по использованию лесов и иных работ.
23.	Праздников Владимир Викторович	- выявленные объекты культурного наследия в целях обоснования целесообразности включения данных объектов в реестр; - документы, обосновывающие включение объектов культурного наследия в реестр; - документы, обосновывающие исключение объектов культурного наследия из реестра; - земли, подлежащие воздействию земляных, строительных, мелиоративных, хозяйственных работ, предусмотренных статьей 25 Лесного кодекса

		Российской Федерации работ по использованию лесов (за исключением работ, указанных в пунктах 3, 4 и 7 части 1 статьи 25 Лесного кодекса Российской Федерации) и иных работ, в случае, если указанные земли расположены в границах территорий, утвержденных в соответствии с пунктом 34.2 пункта 1 статьи 9 Федерального закона; - документация или разделы документации, обосновывающие меры по обеспечению сохранности объекта культурного наследия, включенного в реестр, выявленного объекта культурного наследия либо объекта, обладающего признаками объекта культурного наследия, при проведении земляных, мелиоративных, хозяйственных работ, указанных в статье 30 Федерального закона работ по использованию лесов и иных работ в границах территории объекта культурного наследия либо на земельном участке, непосредственно связанном с земельным участком в границах территории объекта культурного наследия; - документация, за исключением научных отчетов о выполненных археологических полевых работах, содержащая результаты исследований, в соответствии с которыми определяется наличие или отсутствие объектов, обладающих признаками объекта культурного наследия, на земельных участках, подлежащих воздействию земляных, строительных, мелиоративных, хозяйственных работ, указанных в статье 30 Федерального закона работ по использованию лесов и иных работ.
24.	Рыкунов Александр Николаевич	- выявленные объекты культурного наследия в целях обоснования целесообразности включения данных объектов в реестр; - документы, обосновывающие включение объектов культурного наследия в реестр; - земли, подлежащие воздействию земляных, строительных, мелиоративных, хозяйственных работ, предусмотренных статьей 25 Лесного кодекса Российской Федерации работ по использованию лесов (за исключением работ, указанных в пунктах 3, 4 и 7 части 1 статьи 25 Лесного кодекса Российской Федерации) и иных работ, в случае, если указанные земли расположены в границах территорий, утвержденных в соответствии с пунктом 34.2 пункта 1 статьи 9 Федерального закона;

		- документация или разделы документации, обосновывающие меры по обеспечению сохранности объекта культурного наследия, включенного в реестр, выявленного объекта культурного наследия либо объекта, обладающего признаками объекта культурного наследия, при проведении земляных, мелиоративных, хозяйственных работ, указанных в статье 30 Федерального закона работ по использованию лесов и иных работ в границах территории объекта культурного наследия либо на земельном участке, непосредственно связанном с земельным участком в границах территории объекта культурного наследия; - документация, за исключением научных отчетов о выполненных археологических полевых работах, содержащая результаты исследований, в соответствии с которыми определяется наличие или отсутствие объектов, обладающих признаками объекта культурного наследия, на земельных участках, подлежащих воздействию земляных, строительных, мелиоративных, хозяйственных работ, указанных в статье 30 Федерального закона работ по использованию лесов и иных работ.
25.	Свешникова Ольга Алексеевна	- выявленные объекты культурного наследия в целях обоснования целесообразности включения данных объектов в реестр; - документы, обосновывающие включение объектов культурного наследия в реестр; - документы, обосновывающие изменение категории историко-культурного значения объекта культурного наследия; - проекты зон охраны объекта культурного наследия.
26.	Семина Юлия Евгеньевна	- выявленные объекты культурного наследия в целях обоснования целесообразности включения данных объектов в реестр; - документы, обосновывающие включение объектов культурного наследия в реестр.
27.	Скрынникова Елена Владимировна	- проектная документация на проведение работ по сохранению объектов культурного наследия; - документация или разделы документации, обосновывающие меры по обеспечению сохранности объекта культурного наследия, включенного в реестр, выявленного объекта культурного наследия либо объекта, обладающего признаками объекта культурного наследия, при проведении земляных, мелиоративных,

		хозяйственных работ, указанных в статье 30 Федерального закона работ по использованию лесов и иных работ в границах территории объекта культурного наследия либо на земельном участке, непосредственно связанном с земельным участком в границах территории объекта культурного наследия.
28.	Соболев Владислав Юрьевич	- выявленные объекты культурного наследия в целях обоснования целесообразности включения данных объектов в реестр; - документы, обосновывающие включение объектов культурного наследия в реестр; - документы, обосновывающие исключение объектов культурного наследия из реестра; - земли, подлежащие воздействию земляных, строительных, мелиоративных, хозяйственных работ, предусмотренных статьей 25 Лесного кодекса Российской Федерации работ по использованию лесов (за исключением работ, указанных в пунктах 3, 4 и 7 части 1 статьи 25 Лесного кодекса Российской Федерации) и иных работ, в случае, если указанные земли расположены в границах территорий, утвержденных в соответствии с пунктом 34.2 пункта 1 статьи 9 Федерального закона; - документация или разделы документации, обосновывающие меры по обеспечению сохранности объекта культурного наследия, включенного в реестр, выявленного объекта культурного наследия либо объекта, обладающего признаками объекта культурного наследия, при проведении земляных, мелиоративных, хозяйственных работ, указанных в статье 30 Федерального закона работ по использованию лесов и иных работ в границах территории объекта культурного наследия либо на земельном участке, непосредственно связанном с земельным участком в границах территории объекта культурного наследия; - документация, за исключением научных отчетов о выполненных археологических полевых работах, содержащая результаты исследований, в соответствии с которыми определяется наличие или отсутствие объектов, обладающих признаками объекта культурного наследия, на земельных участках, подлежащих воздействию земляных, строительных, мелиоративных, хозяйственных работ, указанных в статье 30 Федерального закона работ по использованию лесов и иных работ.

29.	Толмачев Александр Николаевич	- проектная документация на проведение работ по сохранению объектов культурного наследия; - документация или разделы документации, обосновывающие меры по обеспечению сохранности объекта культурного наследия, включенного в реестр, выявленного объекта культурного наследия либо объекта, обладающего признаками объекта культурного наследия, при проведении земляных, мелиоративных, хозяйственных работ, указанных в статье 30 Федерального закона работ по использованию лесов и иных работ в границах территории объекта культурного наследия либо на земельном участке, непосредственно связанном с земельным участком в границах территории объекта культурного наследия.
30.	Трофимов Александр Николаевич	- проектная документация на проведение работ по сохранению объектов культурного наследия; - документация или разделы документации, обосновывающие меры по обеспечению сохранности объекта культурного наследия, включенного в реестр, выявленного объекта культурного наследия либо объекта, обладающего признаками объекта культурного наследия, при проведении земляных, мелиоративных, хозяйственных работ, указанных в статье 30 Федерального закона работ по использованию лесов и иных работ в границах территории объекта культурного наследия либо на земельном участке, непосредственно связанном с земельным участком в границах территории объекта культурного наследия; - проекты зон охраны объекта культурного наследия.
31.	Хвощинская Наталия Вадимовна	- выявленные объекты культурного наследия в целях обоснования целесообразности включения данных объектов в реестр; - документы, обосновывающие включение объектов культурного наследия в реестр; - земли, подлежащие воздействию земляных, строительных, мелиоративных, хозяйственных работ, предусмотренных статьей 25 Лесного кодекса Российской Федерации работ по использованию лесов (за исключением работ, указанных в пунктах 3, 4 и 7 части 1 статьи 25 Лесного кодекса Российской Федерации) и иных работ, в случае, если указанные земли расположены в границах территорий, утвержденных в соответствии с пунктом 34.2 пункта 1 статьи 9 Федерального закона;

		- документация или разделы документации, обосновывающие меры по обеспечению сохранности объекта культурного наследия, включенного в реестр, выявленного объекта культурного наследия либо объекта, обладающего признаками объекта культурного наследия, при проведении земляных, мелиоративных, хозяйственных работ, указанных в статье 30 Федерального закона работ по использованию лесов и иных работ в границах территории объекта культурного наследия либо на земельном участке, непосредственно связанном с земельным участком в границах территории объекта культурного наследия; - документация, за исключением научных отчетов о выполненных археологических полевых работах, содержащая результаты исследований, в соответствии с которыми определяется наличие или отсутствие объектов, обладающих признаками объекта культурного наследия, на земельных участках, подлежащих воздействию земляных, строительных, мелиоративных, хозяйственных работ, указанных в статье 30 Федерального закона работ по использованию лесов и иных работ.
32.	Чаев Станислав Евгеньевич	- проектная документация на проведение работ по сохранению объектов культурного наследия; - документация или разделы документации, обосновывающие меры по обеспечению сохранности объекта культурного наследия, включенного в реестр, выявленного объекта культурного наследия либо объекта, обладающего признаками объекта культурного наследия, при проведении земляных, мелиоративных, хозяйственных работ, указанных в статье 30 Федерального закона работ по использованию лесов и иных работ в границах территории объекта культурного наследия либо на земельном участке, непосредственно связанном с земельным участком в границах территории объекта культурного наследия; - проекты зон охраны объекта культурного наследия.
33.	Черосов Николай Михайлович	- выявленные объекты культурного наследия в целях обоснования целесообразности включения данных объектов в реестр. - документы, обосновывающие включение объектов культурного наследия в реестр; - документы, обосновывающие исключение объектов культурного наследия из реестра;

		- документы, обосновывающие изменение категории историко-культурного значения объекта культурного наследия.
34.	Чикунова Ирина Юрьевна	- выявленные объекты культурного наследия в целях обоснования целесообразности включения данных объектов в реестр; - документы, обосновывающие включение объектов культурного наследия в реестр; - документы, обосновывающие исключение объектов культурного наследия из реестра; - земли, подлежащие воздействию земляных, строительных, мелиоративных, хозяйственных работ, предусмотренных статьей 25 Лесного кодекса Российской Федерации работ по использованию лесов (за исключением работ, указанных в пунктах 3, 4 и 7 части 1 статьи 25 Лесного кодекса Российской Федерации) и иных работ, в случае, если указанные земли расположены в границах территорий, утвержденных в соответствии с пунктом 34.2 пункта 1 статьи 9 Федерального закона; - документация или разделы документации, обосновывающие меры по обеспечению сохранности объекта культурного наследия, включенного в реестр, выявленного объекта культурного наследия либо объекта, обладающего признаками объекта культурного наследия, при проведении земляных, мелиоративных, хозяйственных работ, указанных в статье 30 Федерального закона работ по использованию лесов и иных работ в границах территории объекта культурного наследия либо на земельном участке, непосредственно связанном с земельным участком в границах территории объекта культурного наследия; - документация, за исключением научных отчетов о выполненных археологических полевых работах, содержащая результаты исследований, в соответствии с которыми определяется наличие или отсутствие объектов, обладающих признаками объекта культурного наследия, на земельных участках, подлежащих воздействию земляных, строительных, мелиоративных, хозяйственных работ, указанных в статье 30 Федерального закона работ по использованию лесов и иных работ.
35.	Шипилова Галина Александровна	- выявленные объекты культурного наследия в целях обоснования целесообразности включения данных объектов в реестр;

		- документы, обосновывающие включение объектов культурного наследия в реестр; - документы, обосновывающие изменение категории историко-культурного значения объекта культурного наследия; - проектная документация на проведение работ по сохранению объектов культурного наследия; - документация или разделы документации, обосновывающие меры по обеспечению сохранности объекта культурного наследия, включенного в реестр, выявленного объекта культурного наследия либо объекта, обладающего признаками объекта культурного наследия, при проведении земляных, мелиоративных, хозяйственных работ, указанных в статье 30 Федерального закона работ по использованию лесов и иных работ в границах территории объекта культурного наследия либо на земельном участке, непосредственно связанном с земельным участком в границах территории объекта культурного наследия.
36.	Юрочкин Владислав Юрьевич	- выявленные объекты культурного наследия в целях обоснования целесообразности включения данных объектов в реестр; - документы, обосновывающие включение объектов культурного наследия в реестр; - документация или разделы документации, обосновывающие меры по обеспечению сохранности объекта культурного наследия, включенного в реестр, выявленного объекта культурного наследия либо объекта, обладающего признаками объекта культурного наследия, при проведении земляных, мелиоративных, хозяйственных работ, указанных в статье 30 Федерального закона работ по использованию лесов и иных работ в границах территории объекта культурного наследия либо на земельном участке, непосредственно связанном с земельным участком в границах территории объекта культурного наследия.

СЛУЖБА
ПО ЛИЦЕНЗИРОВАНИЮ
И НАДЗОРУ ОТДЕЛЬНЫХ
ВИДОВ ДЕЯТЕЛЬНОСТИ
РЕСПУБЛИКИ ТЫВА
667011, Республика Тыва, г. Кызыл,
ул. Калинина, д. 1 «б»,
тел./факс (39422) 6-00-41, 6 -39-13
E-mail: tuvrar@mail.ru

Директору ООО
«Дорстройпроект»

С.А. Кожиной

«16» 01 2023 г. исх. № 65
на исх. № 05 от 12 января 2023 г.

Уважаемая Светлана Александровна!

Служба по лицензированию и надзору отдельных видов деятельности Республики Тыва (далее - Служба) сообщает, что на объекте капитального строительства «Республиканская туберкулезная больница в г. Кызыле» отсутствуют объекты культурного наследия, включенные в Единый государственный реестр объектов культурного наследия (памятников истории и культуры) народов Российской Федерации.

Сведениями о наличии либо отсутствии на испрашиваемом участке выявленных объектов культурного наследия либо объектов, обладающих признаками объекта культурного наследия (в том числе археологического), зонах охраны и защитных зонах объектов культурного наследия Служба не располагает.

Учитывая изложенное, Заказчик работ в соответствии со ст. 28, 30, 31, 32, 36, 45.1 Федерального закона от 25.06.2002 № 73-ФЗ «Об объектах культурного наследия (памятниках истории и культуры) народов Российской Федерации» (далее - Федеральный закон № 73-ФЗ) обязан:

- обеспечить проведение и финансирование историко-культурной экспертизы земельного участка, подлежащего воздействию земляных, строительных, хозяйственных и иных работ, путем археологической разведки, в порядке, установленным ст. 45.1 Федерального закона;

- представить в Службу документацию, подготовленную на основе археологических полевых работ, содержащую результаты исследований, в соответствии с которыми определяется наличие или отсутствие объектов, обладающих признаками объекта культурного наследия на земельном участке, подлежащем воздействию земляных, строительных, хозяйственных и иных работ, а также в соответствии с абз. 3 ст. 30 Федерального закона № 73-ФЗ

заключение государственной историко-культурной экспертизы указанной документации (либо земельного участка).

В случае обнаружения в границе земельного участка, подлежащего воздействию земляных, строительных, хозяйственных и иных работ объектов, обладающих признаками археологического наследия, и после принятия Службой решения о включении данного объекта в перечень выявленных объектов культурного наследия:

- разработать в составе проектной документации раздел об обеспечении сохранности выявленного объекта культурного наследия или о проведении спасательных археологических полевых работ или проект обеспечения сохранности выявленного объекта культурного наследия либо план проведения спасательных археологических работ, включающих оценку воздействия проводимых работ на указанный объект культурного наследия (далее - документация или раздел, обосновывающий меры по обеспечению сохранности выявленного объекта культурного (археологического наследия);

- получить по документации или разделу документации, обосновывающие меры по обеспечению сохранности выявленного объекта культурного наследия заключение государственной историко-культурной экспертизы и представить его совместно с указанной документацией в Службу на согласование;

- обеспечить реализацию согласованной со Службой документации, обосновывающей меры по обеспечению сохранности выявленного объекта культурного (археологического) наследия.

Руководитель А.Д. Долаан

Исп. Чадамба Л.Д.
Тел. 8 (39422) 20212

Общество с ограниченной ответственностью
"Научно-производственное объединение
"Археология и историко-культурная экспертиза"

Заказчик: ООО «Дорстройпроект»

Научно-технический отчет
по результатам археологической разведки в рамках государственной историко-культурной экспертизы земель, подлежащих воздействию земляных, строительных, мелиоративных и (или) хозяйственных работ по проекту: «Республиканская туберкулезная больница в г. Кызыле» в МО г. Кызыл Республики Тыва.

Утверждаю:
Директор ООО «НПО «АИКЭ» П.Б. Амзараков

Выполнено:
н.с. ООО «НПО «АИКЭ» П.М. Леус

Черногорск
-2023 г.-

СОДЕРЖАНИЕ

Список исполнителей	**3**
Введение	**4**
Физико-географическая характеристика и геоморфология районов исследования	**6**
История археологического изучения района	**11**
Методика проведения полевых изысканий	**15**
Археологическая разведка	**18**
Заключение	**44**
Библиографический список	**45**
Графические приложения	**52**
Копия разрешения (Открытый Лист)	**172**

СПИСОК ИСПОЛНИТЕЛЕЙ

Леус Павел Михайлович	
Должность	Научный сотрудник
Степень участия	исполнитель
Образование, специальность	Высшее. Историк, преподаватель истории.
Повышение квалификации/дополнительное образование	
Опыт работы по открытым листам	12 лет

1. Введение

В мае 2023 г. археологической экспедицией ООО «НПО «АИКЭ» на основании разрешения Открытый лист №0857-2023, выданного Министерством культуры Российской Федерации 03.05.2023 г. на имя сотрудника «НПО «АИКЭ» Леуса Павла Михайловича, были выполнены археологические полевые работы в целях государственной историко-культурной экспертизы земель, подлежащих воздействию земляных, строительных, мелиоративных и (или) хозяйственных работ, отводимых под проект: «Республиканская туберкулезная больница в г. Кызыле», расположенный в МО г. Кызыл Республики Тыва, на предмет определения наличия или отсутствия объектов, обладающих признаками объектов культурного наследия.

Работы производились в соответствии с договором №ГИКЭЗУ-2023/0302 от 20.03.2023 г., заключенными между ООО «НПО «АИКЭ» и ООО «Дорстройпроект». По результатам проведения археологических полевых работ разработан настоящий научно-технический отчет в составе акта заключения государственной историко-культурной экспертизы.

Характер намечаемой хозяйственной деятельности: капитальное строительство здания республиканской туберкулезной больницы в г. Кызыле в МО г. Кызыл Республики Тыва.

Основания для проведения работ:

- Федеральный Закон «Об объектах культурного наследия (памятниках истории и культуры) народов Российской Федерации №73-ФЗ от 25.06.2002 г.
- Положение «О порядке проведения археологических полевых работ и составления научной отчетной документации», утвержденное Постановлением Бюро Отделения историко-филологических наук №32 от 20.06.2018 г.
- Договор №ГИКЭЗУ-2023/0302 от 20.03.2023 г., заключенный между ООО «НПО «АИКЭ» и ООО «Дорстройпроект».
- Открытый лист №0857-2023, выданный Министерством культуры Российской Федерации 03.05.2023 г. на имя Леуса Павла Михайловича.
- Письмо Службы по лицензированию и надзору отдельных видов деятельности Республики Тыва №65 от 16.01.2023 г.

Цели и задачи исследования:

• определение методом полевых изысканий и закладки археологических шурфов наличия или отсутствия объектов, обладающих признаками объекта культурного наследия на территории земель, отводимых под объект: «Республиканская туберкулезная больница в г. Кызыле» в МО г. Кызыл Республики Тыва;

• в случае обнаружения на территории археологических изысканий объектов, обладающих признаками объекта культурного наследия – определение их типологии, значимости, условий расположения, границ распространения;

• оценка возможного воздействия и ущерба на объекты, обладающие признаками объекта культурного наследия, и ранее выявленные объекты культурного наследия, который может быть им нанесен при проведении земляных работ на исследованном участке;

Виды проводившихся работ:

• архивные изыскания;

• полевые археологические работы (визуальное обследование и шурфовочные работы) на территории проектирования;

• подготовка научно-технического отчета в составе акта заключения государственной историко-культурной экспертизы.

Экспедицией ООО «НПО «АИКЭ» была обследована вся территория проектирования, общей площадью 50,06 га, а также непосредственно прилегающая к ней территория. Заложено 52 разведочных шурфа, общей площадью 52 кв. м.

2. Физико-географическая характеристика и геоморфология районов исследования

Территория района исследования расположена в Алтае-Саянской горной стране, в Центрально-Тувинской котловине, ее восточной части – Кызыльской (Улуг-Хемской) котловине, на левом берегу реки Енисей [Гребнева В.А., 1972; Шактаржик К.О., 1993].

В тектоническом отношении район относится к крупной структурной единице: Саяно-Тувинской антиклинорно-впадинной системе, Центрально-Тувинской зоне (вулкано-тектоническому прогибу), тыловым рифтам активных континентальных окраин, наложенных на прогибы, выполненные мощными деформированными толщами осадочных бассейнов пассивных континентальных окраин.

По схеме геологического районирования район исследования относится к Центрально-Тувинскому геологическому району, Тувинскому рифтогенному прогибу. Отложения представлены породами среднеюрского возраста. Породы салдамской свиты перекрываются нерасчлененными отложениями возраста квартера, слагающими 3 террасу Енисея. В русле Енисея – аллювиальные отложения голоцена.

Четвертичные отложения представлены делювиальными генетическими типами, имеют небольшую мощность 20-40 м, на террасах Енисея мощность аллювиальных отложений из песков, галечников и супесей превышает 100 м [Алтае-Саянская горная область, 1969].

Современный макрорельеф сформировался на протяжении мезозоя и кайнозоя, причем орогенетическая активизация территории происходила по линиям древнейших тектонических разломов. В мезозое, в конце юры или раннего мела, устанавливается платформенный режим. В этот период на фоне медленного сводового поднятия территории преобладали процессы денудационного выравнивания. Новейший орогенный этап развития рельефа Алтае-Саянской области, этап альпийского тектогенеза, вызвали блоковые поднятия, выявившие уже достаточно четко основные черты современного рельефа Тувы. В это же время в результате слабых восходящих движений сформировался ряд внутригорных впадин в Тувинской котловине, обособившие Хемчикскую, Улуг-Хемскую и Кызыльскую впадины поднявшимися низкогорными грядами - Адар-Таш, Берт-Дат [Алтае-Саянская горная область, 1969].

Кызыльская впадина занимает восточную часть Центрально-Тувинской депрессии. Как отрицательная морфоструктура, Кызыльская впадина приурочена к сложно построенному Кызыльскому тектоническому прогибу, заполненному юрскими угленосными отложениями мощностью до 1500 м [Лосев А.Л., 1955].

В понижениях, особенно в переуглубленных древних долинах, встречаются красноцветные и буроцветные плиоцен-раннечетвертичные отложения. Рельеф дна впадины представляет увалистую денудационную равнину, на которой наблюдаются эоловые бугры и гряды, древние сухие долины, ориентированные в северном или северо-западном направлении, придающие впадине своеобразный морфоскульптурный облик [Чернов Г.А., 1988].

Климат района исследования определяется положением в центральной части континента. Кызыл условно обозначает центр азиатской части континента, что согласуется с необыкновенной континентальностью климата. Зима длинная суровая, почти безветренная, лето короткое теплое. Средняя температура воздуха колеблется от -30^0 в январе до + 18-20^0 в июле. Зимой наблюдается инверсия температур. Среднегодовая температура -3^0 Годовая сумма осадков - 300 мм/год, из них более половины выпадает в виде ливневых дождей в июле - августе. Наибольшей сухостью отличается северная часть Кызыльской (Улуг-Хемской) котловины с прилегающими южными склонами хребтов. В этих условиях формируется резко-континентальный климат [Климат и воды Сибири, 1980].

Для Улуг-Хемской котловины характерен ряд исключительных физико-географических явлений. Здесь находится центр мирового максимума зимнего атмосферного давления. Зимой воздух в котловине застаивается и переохлаждается. При малой подвижности воздуха тепловые аномалии над городом охватывают нижние слои атмосферы до высоты 250-400 м, с которыми связаны температурные инверсии, приводящие к повышенному загрязнению, туманам и смогам. Основное направление ветра северо-восточное. Число дней со штилем в зимний период года в Улуг-Хемской котловине составляет 54-60, преобладают (декабрь - февраль) ветры со скоростью 0,6 м/с (60-66 %), при этом повторяемость ветров со скоростью 6-7 и 8-11 м/с имеют меньшую повторяемость (по 5 %). Территория района исследования имеет гидротермический коэффициент менее 0,8 (засушливый) [Шактаржик К.О., 1993].

Внутренние воды района исследования принадлежат к бассейну реки Енисей. Водотоки представлены такими объектами, как: река Верхний Енисей (Улуг-Хем), долина которой в районе исследования имеет равнинный характер. На равнинном участке течение реки спокойное, ширина русла достигает 420-460 м, глубина до 4,8м, скорость течения 2,0-2,3 м/с. Водный поток разбивается островами на протоки [Топографическая карта Российской Федерации, 1993 г.].

Сток рек формируется за счет снеговых, дождевых и подземных вод, а также наледей и многолетней мерзлоты. Внутригодовой сток распределен неравномерно: летний (июнь-август) составляет 49-55%, а на зимний (декабрь-февраль) приходится 2-5% годового стока. Среднегодовой сток в Улуг-Хемской котловине 30-90 мм (1-3 л/сек. с кв. км) в год [Климат и воды Сибири, 1980].

В третьей декаде апреля реки вскрываются. Ледоход проходит в конце апреля - начале мая. Весенне-летнее половодье начинается в первой половине мая и заканчивается в начале июня. Уровень воды может подняться до 3-5 м, а в самые многоводные годы - до 7-8 м от средне-меженных уровней (межень - самый низкий уровень воды). Весеннее половодье обычно совпадает с дождевыми паводками. Уровень воды поднимается на 1,5-2 м, а во время дождей - на 2,5-3 м. В конце июня - начале июля с наступлением жары уровень воды понижается. В сентябре - октябре уровень воды сильно падает, появляются перекаты и песчаные косы. Зимой реки имеют самый низкий уровень. Замерзание рек происходит в октябре - ноябре. Ледостав на Улуг-Хеме, Бий-Хеме и Каа-Хеме длится 160-170 дней, а толщина льда достигает 250-280 см. На малых реках толщина льда составляет менее 1 м [Климат и воды Сибири, 1980].

Кызыл расположен в зоне сухих степей с господством каштановых почв, они малогумусны (до 2%), в основном легкого механического состава, представлены подтипами темно-каштановых, каштановых и светло-каштановых почв. На первом месте по распространению стоят каштановые почвы, по механическому составу в основном легкосуглинистые и супесчаные разновидности с неглубоким (в пределах 50 см от поверхности) залеганием щебня или песка. В целом для каштановых почв характерны малая мощность, легкий механический состав, высокое содержание скелетных включений (до 50-80%), незначительные запасы гумуса - 2,3-4,0 % [Носин В.А., 1963].

По долинам рек распространены луговые и лугово-черноземные почвы, часто комплексирующиеся с другими типами, создавая на отдельных участках большую

микрокомплексность почвенного покрова. Широко представлены маломощные и малогумусные разности [Носин В.А., 1963].

Территория района исследования принадлежит геоботанической провинции Тувинской котловины, Центрально-Тувинскому лугово-степному округу [Куминова А.В., 1985]. Естественный растительный покров относится к степному поясу. Наиболее типичны для степной растительности мелкодерновинные настоящие степи, основу травостоя которых создают дерновинные виды – ковыль обманчивый, типчак валезийский, тонконог и змеевка. Под влиянием пастбищной дигрессии формируются ассоциации осочковых и полынных степей. Крупнодерновинные (ковыльные и ковыльно-овсецовые) степи менее характерны для территории района исследования. Южные каменистые склоны заняты петрофитными вариантами опустыненных, настоящих и луговых степей. Долинные луга включают первичные (естественные) луга долины Енисея [Куминова А.В., 1985; Макунина Н.И., 2010].

Естественные ландшафты района исследования - предгорья возвышенные, наклонные, плоские, местами с мелкосопочниками, дробно-, веерообразно расчлененные, разнообразного генезиса равнины на аккумулятивных отложениях. В том числе степные, с умеренно влажными и умеренно сухими разнотравно-злаковыми степями на красноземах типичных. А также ландшафты долин рек эрозионные и эрозионно-аккумулятивные, дренированные с разнотравно-злаковыми лугами, местами с ивняками, на аллювиальных дерновых и луговых почвах [Шактаржик К.О., 1993].

Морфологически территория проектирования представляет собой поверхность эрозионной долины, находится в зоне тектонически предопределенных уступов левобережья рек Большой Енисей и Верхний Енисей, у подножия холмистой гряды, располагающейся на ЮВ от участка.

Обследуемый участок занимает на относительно ровную местность, окруженную с СЗ руслом реки Верхний Енисей, с СВ руслом реки Большой Енисей, с востока, ЮВ и ЮЗ холмистой грядой.

Район проведения работ по объекту «Республиканская туберкулезная больница в г. Кызыле» располагается в южной части МО г. Кызыл, в 4,86 км к югу от слияния рек Большой Енисей (Бий-Хем) и Малый Енисей (Ка-Хем), в 4,33 км к ЮВ от левого берега реки Верхний Енисей (Улуг-Хем), в 4,7 км к ВЮВ от о. Горбуновский на р. Енисей, в 8,64 км к ЮЮВ от горы Догээ, принадлежащей к Уюкскому хребту Западного Саяна, в

0,69 км к югу от проезжей части ул. Эрзинской, в 0,76 км к востоку от дороги Кызыл-Эрзин – Госграница с Монголией.

Согласно физико-географическому районированию, проектируемый участок работ расположен в степной зоне. Для территории характерен резко континентальный климат.

Абсолютные гипсометрические отметки – 649-659 м БСВ.

3. История археологического изучения района.

Археологические исследования в г Кызыле столице Республики Тыва носили в основном эпизодический характер. Исследования проводились в результате обнаружения того или иного археологического объекта в зоне хозяйственной деятельности. В середине прошлого столетия известно несколько исследований в черте города.

В сентябре 1959 года в ходе постройки здания пожарной части по ул. Красноармейской сотрудником Института этнографии АН СССР С. И. Вайнштейном был обнаружен сильно разрушенный каменный ящик с захоронением взрослого человека. В результате расчистки погребения был обнаружен небольшой инвентарь. Было найдено 6 бронзовых поясных блях и два пастовых бусины. Погребение было датировано в широких рамках V – III вв. до н.э. и отнесен к казылганской (уюкско-саглынской) культуре [Вайнштейн, 1966, с. 164, табл. 6-8].

Интересно отметить, что археологические предметы на указанном месте были обнаружены и позднее, вероятнее всего, сразу после работ С. И. Вайнштейна. Сотрудник Тувинского областного краеведческого музея (ныне Национальный музей Республики Тыва) Л. П. Сорокина в 1959 году провела сбор археологических материалов. В Национальном музее Республики Тыва хранится опись, составленная исследователем, где информация о количественном составе коллекции противоречива, в описи из книги поступлений указано 45 наименований [Сорокина, 1959]. По факту в фондах, по сообщению хранителя фонда археологии Национального музея Республики Тыва С. В. Сат, имеется 39 наименований предметов из различных материалов: дерева, кости, железа, бронзы и золота (музейная коллекция КП №4074). Отдельные предметы коллекции оказались утраченными, вероятно, они потеряли шифр и депаспортизированы. Был передан также остеологический материал, который представлен в описи левым крылом тазовой кости, который был по истечении времени списан из фондов. В целом, коллекция представлена предметами вооружения, бытового назначения, поясной фурнитуры, а также украшениями, в том числе сделанными в зверином стиле. Отдельно следует отметить находки золы и семян, а также трудноопределимые фрагменты дерева и кусочки бересты [Сорокина, 1959]. Анализ этой коллекции показывает, что она так же может быть отнесена к уюкско-саглынской

культуре V-III вв. до н.э. Один из предметов коллекции был опубликован сотрудником музея К.М. Монгушем [Монгуш, 2017].

Работы в черте города происходили и тремя годами ранее (1956 год). Каменный ящик, относимый к уюкско-саглынской культуре, был исследован Л. Р. Кызласовым в карьере на территории кирпичного завода города. Объект случайно обнаружен рабочими в ходе выборки грунта. Внутри этого сооружения лежали кости взрослой женщины в скорченном положении, ориентированной головой на северо-запад. В районе тазовых костей погребенной лежала кожаная сумка и бронзовый нож. Памятник был датирован исследователем IV – II вв. до н.э. [Кызласов, 1979].

На территории Кызыла известно еще местонахождение петроглифов – т.н. «писаница» Малый Баян-Кол, датирующаяся гунно-сарматской эпохой. Памятник имеет долгую историю исследований. Первый исследователь, который обнаружил петроглифы на этом месте был А.В. Адрианов. В 1916 году ему о петроглифах скалах в местности Малый Баян-Кол, по-видимому, было сообщено ему от русских купцов. Исследователем была проведена работа по фотографированию памятника, а также прорисовка изображений, которые имели, в силу определенных причин, низкое качество исполнения [Беликова, 2014]. Работы на этом памятнике возобновила в 1971 году М. А. Дэвлет – начальник Тоджинской археологической экспедиции Института археологии АН СССР. Ею на новом, на то время, методическом уровне проведена работа по копированию петроглифов. Результаты этих исследований были изложены в нескольких работах [Дэвлет и др.,1976; Дэвлет, 1974].

После распада СССР работы в черте города проводились, в связи с паспортизацией археологических объектов и хозяйственной деятельностью. И. У. Самбу была проведена паспортизация археологических памятников, результаты которых были освящены в Своде археологических памятников Республики Тыва. Им были выявлены курганные могильники «Кызыл 1-3». Также учтена «писаница» Малый-Баян-Кол, который был назван им как «местонахождение петроглифов Кызыл» [Свод…, 1994].

Охранно-спасательные работы в микрорайоне Вавилинский затон г. Кызыла провела Центральноазиатская археологическая экспедиция Ленинградского научно-исследовательского археологического объединения (ЛНИАО) под руководством К.В. Чугунова в 1995-1998 гг. на памятнике Догээ-Баары 2. Были раскопаны курганы раннего этапа уюкско-саглынской культуры [Чугунов, 2007]. Работы эти были продолжены

Тувинской археолого-этнографической экспедицией Музея антропологии и этнографии РАН (Кунсткамера) под руководством В. А. Киселя. Исследования экспедицией проведены с 1999 по 2012 гг.

Под руководством М.Е. Килуновской – начальника Тувинской археологической экспедицией ИИМК РАН – в 2014 году проведены охранно-спасательные работы – разведки и раскопки в зоне строительства «Военного городка» 55-й мотострелковой бригады и путевого железнодорожного батальона 5 ождбр в микрорайоне Вавилинский затон. В результате выявлено 5 курганных могильников. В ВОАН «Курганный могильник «Хем-Белдир 5» были раскопаны 2 погребальных объекта раннего (шанчигского) этапа скифского времени VIII – VII вв. до н.э. [Килуновская, 2014].

Летом 2022 г. археологической экспедицией ООО «НПО «АИКЭ» была выполнена археологическая разведка в рамках государственной историко-культурной экспертизы земельных участков, подлежащих хозяйственному освоению по проекту «Общеобразовательная школа на 825 мест в г.Кызыле, мкрн. Вавилинский затон». В результате работ установлено расположение 15 выявленных объектов археологического наследия: “Погребально-поминальный комплекс Вавилинский затон-1”, “Погребально-поминальный комплекс Вавилинский затон-2”, “Одиночный поминальный комплекс Вавилинский затон-3”, “Погребально-поминальный комплекс Вавилинский затон-4”, “Одиночный поминальный комплекс Вавилинский затон-5”, “Одиночный поминальный комплекс Вавилинский затон-6”, “Одиночный поминальный комплекс Вавилинский затон-7”, “Поминальный комплекс Вавилинский затон-8”, “Погребально-поминальный комплекс Вавилинский затон-9”, “Одиночный поминальный комплекс Вавилинский затон-10”, “Одиночный поминальный комплекс Вавилинский затон-11”, «Погребально-поминальный комплекс Вавилинский затон-12», «Одиночный курган Вавилинский затон-13», «Курганный могильник Вавилинский затон-14», «Погребально-поминальный комплекс Вавилинский затон-15». Объекты датированы в широком хронологическом диапазоне от эпохи бронзы до эпохи раннего средневековья 2 тыс. до н.э. – 1 тыс. н.э.

Ближайшими памятниками к территории объекта: «Республиканская туберкулезная больница в г. Кызыле»: ОКН «Курганный могильник Кызыл-1», располагающийся в 5,1 км северу от ближайшей точки проектирования, ОКН «Курганный могильник Кызыл-2», располагающийся в 5 км к северу от ближайшей точки проектирования, ОКН «Курганный могильник Кызыл-3», располагающийся в 5,1 км к северу от ближайшей

точки проектирования, ВОАН «Одиночный курган Биче-Баян-Кол-1» , располагающийся в 6,3 км к ССЗ от ближайшей точки проектирования, ВОАН «Одиночный курган Биче-Баян-Кол-2» , располагающийся в 6,2 км к ССЗ от ближайшей точки проектирования, ВОАН «Курганный могилник Каа-Хем 1» , располагающийся в 6,2 км к востоку от ближайшей точки проектирования, ВОАН «Одиночный курган Каа-Хем 2» , располагающийся в 6,4 км к востоку от ближайшей точки проектирования (рис. 4).

4. Методика проведения полевых изысканий.

Методика проведения археологических рекогносцировочных работ выбиралась в соответствии с Положением о порядке проведения археологических полевых работ и составления научной отчётной документации (М., Институт археологии РАН, Утверждено постановлением Бюро Отделения историко-филологических наук Российской академии наук №32 от 20.06.2018 г.; далее: «Положение»).

Можно выделить следующие основные этапы работ, на которых использовались различные специализированные методики исследований:

1. Подготовительный этап, сбор историко-архивных и библиографических сведений о наличии археологических памятников в районе территории проектирования, составление исторической справки.

2. Полевые археологические работы на территории проектируемого строительства республиканской туберкулезной больницы в г. Кызыле в МО г. Кызыл Республики Тыва.

3. Обработка полученных материалов, планов, написание итогового отчёта.

На первом этапе проводились кабинетные исследования: анализ исходных картографических материалов и ландшафтно-топографических характеристик изучаемой территории. Осуществлялся сбор и анализ информации, архивных и письменных источников о наличии на изучаемой территории объектов историко-культурного значения. Анализировалась специализированная научная литература. Проводилась привязка известных памятников на топографическую основу с целью определения взаимосвязи с участком предстоящего археологического обследования.

Кроме того, в этот же период проводилась подготовительная стадия полевых исследований (закупка недостающего оборудования и снаряжения, подготовка транспортных средств, формирование состава экспедиции и т.п.).

На втором этапе работ производились непосредственно натурные полевые исследования. Данный этап работ проводился в виде осуществления пешего маршрута по всей территории проектирования с целью детального визуального обследования, сбора подъемного материала, изучения микрорельефа. Разведка осуществлялась пешим маршрутом, цепью в 3 человека на расстоянии 10-20 метров друг от друга. Особое

внимание уделялось поврежденным участкам почвенного покрова. На всей территории разведки осуществлялась фотофиксация, а также привязка шурфов и точек видовой фотофиксации к мировой системе координат (WGS-84). Фотофиксация обследуемой территории производилась каждые 270-300 метров по всему периметру обследуемого участка, а также в его центральной части. Для обозначения масштабности, на всех видовых кадрах присутствует 2х метровая нивелирная рейка.

В результате визуального обследования участка по объекту «Республиканская туберкулезная больница в г. Кызыле» в МО г. Кызыл Республики Тыва было определено, что площадь территории проектирования подвергалась антропогенному воздействию различного характера, в связи с расположением на южной окраине МО г. Кызыл. Техногенные повреждения обусловлены расположением на обследуемой территории сети грунтовых дорог, свалок строительного мусора. Признаков переотложенного культурного слоя на современной поверхности выявлено не было.

Территория проектирования была определена как перспективная для выявления объектов культурного (археологического) наследия ввиду своей топографии – ровная площадка в левобережье реки Большой Енисей (Улуг-Хем), расположенная на минимальном расстоянии в 4,3 км к ЮВ от ее левого берега, в 4,7 км к югу от слияния рек Большой Енисей (Бий-Хем) и Малый Енисей (Ка-Хем). Отдельные перспективные площадки не выделялись, места для проведения шурфовочных работ выбирались (по мере возможности) с наименее сильными повреждениями естественных почвенных слоев на территории проектирования.

Шурфы ориентировались длинными стенками по линии запад-восток. В шурфах (без археологического материала) фиксировалась северная стенка. В соответствии с методическими требованиями Ученого совета, фотофиксация места закладки шурфа, шурфа после рекультивации, видов раскопанного шурфа выполнялись с включением пейзажа, с одного ракурса, с целью документирования места закладки шурфов. Выполнение этого требования негативно повлияло на общее качество фотографий, т.к. не всегда было возможно производить фотофиксацию в наиболее благоприятное для этого время суток, а без возможности выбора стенки шурфа для фотофиксации приходилось фиксировать выбранное направление, невзирая на боковые и фронтальные тени.

Нумерация шурфов сплошная цифровая по мере их исследования. Помимо этого, каждый шурф получал координаты в геодезической системе WGS-84 при помощи GPS/Glonass приемника модели Garmin Etrex-20. Основной размер шурфов был определен как 1х1 метр. Разборка заполнения шурфов производилась с помощью штыковых, совковых лопат и мелкого зачистного инструмента. Вскрытие почвы проводилось послойно, пластами не более 10 см. Шурфы были прокопаны до кровли плейстоценового горизонта, которая пробивалась не менее, чем на 20 см.

Проводилась фотофиксация общих видов обследуемой территории хозяйственного освоения, заложенных шурфов.

Помимо обследования территории проектирования, была осмотрена территория, непосредственно к ней прилегающая.

Третий этап работ предусматривал проведение камеральной обработки полученных материалов.

Также осуществлялась подготовка графической информации: корректировка цвета и резкости фотографий, соединение панорамных кадров производилось в программах Gimp 2.7, Canon PhotoStitch. Компоновалась текстовая и иллюстративная части отчета. Иллюстрации расположены в составе альбома в той последовательности, в какой они описываются в тексте. Сначала даны карты, схемы и общие виды мест рекогносцировочных работ, потом фотографии шурфов.

5. Археологическая разведка.

5.1. Общее описание объекта проектирования и произведенной разведки.

Территория проектирования по объекту «Республиканская туберкулезная больница в г. Кызыле» располагается в южной части МО г. Кызыл, в 3,96 км к ЮЮВ от здания Администрации г. Кызыл (рис. 3).

Территория проектирования соответствует земельному участку с кадастровыми номером 17:18:0000000:2253 и полностью расположена в его пределах (рис. 5).

Исследуемая территория находится южнее застроенной части города, в пределах его административных границ, в 4,86 км к югу от слияния рек Большой Енисей (Бий-Хем) и Малый Енисей (Ка-Хем), в 4,33 км к ЮВ от левого берега реки Верхний Енисей (Улуг-Хем), в 4,7 км к ВЮВ от о. Горбуновский на р. Енисей, в 8,64 км к ЮЮВ от горы Догээ, принадлежащей к Уюкскому хребту Западного Саяна, в 0,69 км к югу от проезжей части ул. Эрзинской, в 0,76 км к востоку от дороги Кызыл-Эрзин – Госграница с Монголией (рис. 6).

Проектом предполагается капитальное строительство здания республиканской туберкулезной больницы в г. Кызыле в МО г. Кызыл Республики Тыва (рис. 5-6).

В геоморфологическом отношении территория проектирования определяется относительно ровной площадкой с заметным уклоном к югу, на поверхности эрозионной долины, в зоне тектонически предопределенных уступов левобережья рек Большой Енисей и Верхний Енисей, у подножия холмистой гряды, располагающейся на ЮВ от участка. Обследуемый участок располагается на относительно ровной местности, окруженной с СВ руслом реки Большой Енисей, с СЗ руслом реки Верхний Енисей, с востока, ЮВ и ЮЗ холмистой грядой.

Поверхность задернована, имеет незначительно выраженные перепады высот в виде неглубоких ложбин, промоин и всхолмлений. По всей площади проходит сетка грунтовых дорог. Выявлено значительное количество строительного мусора, покрывающего часть территории в виде хаотично разбросанных по ней скоплений кирпича, камня, битого шифера, щебня и пр.

Согласно физико-географическому районированию, проектируемый участок работ расположен в степной зоне северо-восточной части Тувинской котловины. Рельеф холмисто-равнинный. Для территории характерен резко континентальный климат.

Обследование участка выполнялось пешим порядком. Маршрут начинался на восточной стороне, далее шел в западном направлении и заканчивался на западной стороне участка.

Участок имеет форму прямоугольника размерами 0,87х0,57 км, вытянут в направлении с запада на восток, плавно понижается в южном направлении. Общая площадь территории проектирования составляет 50,06 га.

Абсолютные гипсометрические отметки – 649-659 м БСВ.

На момент начала производства археологических полевых работ, у уполномоченного органа охраны объектов культурного наследия не имелось данных о наличии или отсутствии на территории проектирования объектов, обладающих признакам объектов культурного наследия.

На первом этапе полевых археологических работ было произведено сплошное визуальное обследование и фотофиксация места проведения работ. Места съемки были внесены на GPS-приемник в системе WGS-84 с присвоением номера. Фотофиксация обследуемой территории производилась каждые 270-300 метров по всему периметру обследуемого участка, а также в его центральной части. Для обозначения масштабности на всех видовых кадрах присутствует 2х метровая нивелирная рейка. Были выбраны места под шурфовочные работы, исходя из общей перспективности территории для выявления объектов поселенческого характера и степени антропогенной нарушенности.

В результате визуального обследования было определено, что площадь территории проектирования подвергалась антропогенному воздействию различного характера в связи с расположением на южной окраине МО г. Кызыл. Техногенные повреждения обусловлены расположением на обследуемой территории сети грунтовых дорог, свалок строительного мусора. Признаков переотложенного культурного слоя на современной поверхности выявлено не было (рис. 7-24).

Отдельные перспективные площадки не выделялись, места для проведения шурфовочных работ выбирались (по мере возможности) с наименее сильными повреждениями естественных почвенных слоев на территории проектирования. В СВ части территории проектирования выявлен участок, практически лишенный почвенного покрова, с залеганием слоев материка, представленных галечником, практически на поверхности, также значительно поврежденной в результате техногенных воздействий из-за размещенной здесь свалки.

Территория проектирования была определена как перспективная для выявления объектов поселенческого характера ввиду своей топографии – ровная площадка в левобережье рек Малый Енисей и Верхний Енисей, расположенная на минимальном расстоянии в 4,33 км к ЮВ от левого берега реки Верхний Енисей (Улуг-Хем), в 4,86 км к югу от слияния рек Большой Енисей (Бий-Хем) и Малый Енисей (Ка-Хем).

В связи с этим было принято решение о производстве шурфовочных работ путем закладки 52 археологических шурфов общей площадью 52 кв. м.

Объекты археологического наследия не выявлены.

5.2. Описание шурфов.

Шурф №1 (рис. 25-28) расположен в 0,81 км к востоку от автомобильной дороги Кызыл-Эрзин-Госграница с Монголией, в 0,79 км к югу от проезжей части ул. Эрзинской. Шурф имеет размеры 1х1 м, в глубину 0,4 м. Шурф ориентирован длинными стенками по линии запад-восток. Координаты шурфа в системе WGS-84: 51°41'2.99"С, 94°26'48.98"В.

В ходе раскопок выявлено 2 стратифицированных слоя (слои перечислены сверху вниз):

1. Слой задернованной в кровле супеси светло-коричневого цвета. Мощность 5-10 см.

2. Слой стерильной супеси светло-коричневого цвета с большим содержанием мелкого галечника, условно принятый за материк. Вскрытая мощность 35 см.

Признаки культурного слоя и археологический материал не обнаружены. После завершения работ шурф рекультивирован.

Шурф №2 (рис. 29-32) расположен в 0,88 км к востоку от автомобильной дороги Кызыл-Эрзин-Госграница с Монголией, в 0,77 км к югу от проезжей части ул. Эрзинской, в 65 м к СВ от шурфа №1. Шурф имеет размеры 1х1 м, в глубину 0,5 м. Шурф ориентирован длинными стенками по линии запад-восток. Координаты шурфа в системе WGS-84: 51°41'4.52"С, 94°26'52.26"В.

В ходе раскопок выявлено 2 стратифицированных слоя (слои перечислены сверху вниз):

1. Слой задернованной в кровле супеси светло-коричневого цвета. Мощность 15-20 см.

2. Слой стерильной супеси светло-коричневого цвета с большим содержанием мелкого галечника, условно принятый за материк. Вскрытая мощность 35 см.

Признаки культурного слоя и археологический материал не обнаружены. После завершения работ шурф рекультивирован.

Шурф №3 (рис. 33-36) расположен в 0,96 км к востоку от автомобильной дороги Кызыл-Эрзин-Госграница с Монголией, в 0,8 км к югу от проезжей части ул. Эрзинской,

в 78 м к ВЮВ от шурфа №2. Шурф имеет размеры 1х1 м, в глубину 0,4 м. Шурф ориентирован длинными стенками по линии запад-восток. Координаты шурфа в системе WGS-84: 51°41'3.89"С, 94°26'56.84"В.

В ходе раскопок выявлено 2 стратифицированных слоя (слои перечислены сверху вниз):

1. Слой задернованной в кровле супеси коричневого цвета. Мощность 10-15 см.

2. Слой стерильной супеси светло-коричневого цвета с большим содержанием мелкого галечника, условно принятый за материк. Вскрытая мощность 30 см.

Признаки культурного слоя и археологический материал не обнаружены. После завершения работ шурф рекультивирован.

Шурф №4 (рис. 37-40) расположен в 1,11 км к востоку от автомобильной дороги Кызыл-Эрзин-Госграница с Монголией, в 0,83 км к югу от проезжей части ул. Эрзинской, в 0,13 км к востоку от шурфа №3. Шурф имеет размеры 1х1 м, в глубину 0,9 м. Шурф ориентирован длинными стенками по линии запад-восток. Координаты шурфа в системе WGS-84: 51°41'3.83"С, 94°27'4.55"В.

В ходе раскопок выявлено 3 стратифицированных слоя (слои перечислены сверху вниз):

1. Слой задернованной в кровле супеси светло-серого цвета. Мощность 10-15 см.

2. Слой супеси светло-коричневого цвета с линзами супеси коричневого цвета. Мощность 10-15 см.

3. Слой стерильного песка желтого цвета, условно принятый за материк. Вскрытая мощность 60 см.

Признаки культурного слоя и археологический материал не обнаружены. После завершения работ шурф рекультивирован.

Шурф №5 (рис. 41-44) расположен в 1,25 км к востоку от автомобильной дороги Кызыл-Эрзин-Госграница с Монголией, в 0,81 км к югу от проезжей части ул. Эрзинской, в 0,13 км к ВСВ от шурфа №4. Шурф имеет размеры 1х1 м, в глубину 0,6 м. Шурф ориентирован длинными стенками по линии запад-восток. Координаты шурфа в системе WGS-84: 51°41'5.05"С, 94°27'11.83"В.

В ходе раскопок выявлено 3 стратифицированных слоя (слои перечислены сверху вниз):

1. Слой задернованной в кровле супеси светло-коричневого цвета. Мощность 10-15 см.

2. Слой супеси светло-коричневого цвета с включением дресвы, мелких камней. Мощность 20-35 см.

3. Слой стерильной супеси коричневого цвета с включением дресвы, мелких камней, условно принятый за материк. Вскрытая мощность 25 см.

Признаки культурного слоя и археологический материал не обнаружены. После завершения работ шурф рекультивирован.

Шурф №6 (рис. 45-48) расположен в 1,29 км к востоку от автомобильной дороги Кызыл-Эрзин-Госграница с Монголией, в 0,83 км к югу от проезжей части ул. Эрзинской, в 28 м к востоку от шурфа №5. Шурф имеет размеры 1х1 м, в глубину 0,4 м. Шурф ориентирован длинными стенками по линии запад-восток. Координаты шурфа в системе WGS-84: 51°41'4.48"С, 94°27'13.51"В.

В ходе раскопок выявлено 2 стратифицированных слоя (слои перечислены сверху вниз):

1. Слой задернованной в кровле супеси светло-коричневого цвета. Мощность 10 см.

2. Слой мелкого галечника с включением супеси светло-коричневого цвета, условно принятый за материк. Вскрытая мощность 30 см.

Признаки культурного слоя и археологический материал не обнаружены. После завершения работ шурф рекультивирован.

Шурф №7 (рис. 49-52) расположен в 1,32 км к востоку от автомобильной дороги Кызыл-Эрзин-Госграница с Монголией, в 0,86 км к югу от проезжей части ул. Эрзинской, в 33 м к ЮВ от шурфа №6. Шурф имеет размеры 1х1 м, в глубину 0,5 м. Шурф ориентирован длинными стенками по линии запад-восток. Координаты шурфа в системе WGS-84: 51°41'4.02"С, 94°27'15.34"В.

В ходе раскопок выявлено 2 стратифицированных слоя (слои перечислены сверху вниз):

1. Слой задернованной в кровле супеси коричневого цвета. Мощность 15 см.

2. Слой стерильной супеси светло-коричневого цвета с большим содержанием мелкого галечника и дресвы, условно принятый за материк. Вскрытая мощность 35 см.

Признаки культурного слоя и археологический материал не обнаружены. После завершения работ шурф рекультивирован.

Шурф №8 (рис. 53-56) расположен в 1,45 км к востоку от автомобильной дороги Кызыл-Эрзин-Госграница с Монголией, в 0,81 км к югу от проезжей части ул. Эрзинской, в 0,13 км к ВСВ от шурфа №7. Шурф имеет размеры 1х1 м, в глубину 0,6 м. Шурф ориентирован длинными стенками по линии запад-восток. Координаты шурфа в системе WGS-84: 51°41'6.04"С, 94°27'21.97"В.

В ходе раскопок выявлено 3 стратифицированных слоя (слои перечислены сверху вниз):

1. Слой задернованной в кровле супеси светло-коричневого цвета. Мощность 20-25 см.

2. Слой супеси светло-серого цвета с линзами супеси светло-коричневого цвета. Мощность 20-30 см.

3. Слой стерильного песка серо-желтого цвета, условно принятый за материк. Вскрытая мощность 20 см.

Признаки культурного слоя и археологический материал не обнаружены. После завершения работ шурф рекультивирован.

Шурф №9 (рис. 57-60) расположен в 1,57 км к востоку от автомобильной дороги Кызыл-Эрзин-Госграница с Монголией, в 1,3 км к югу от проезжей части ул. Эрзинской, в 0,23 км к ВЮВ от шурфа №8. Шурф имеет размеры 1х1 м, в глубину 0,3 м. Шурф ориентирован длинными стенками по линии запад-восток. Координаты шурфа в системе WGS-84: 51°40'59.49"С, 94°27'28.37"В.

В ходе раскопок выявлено 2 стратифицированных слоя (слои перечислены сверху вниз):

1. Слой задернованной в кровле супеси коричневого цвета с включением гальки и валунов крупной фракции. Мощность 25-30 см.

2. Слой галечника с включением супеси светло-коричневого цвета, условно принятый за материк. Вскрытая мощность 5 см.

Признаки культурного слоя и археологический материал не обнаружены. После завершения работ шурф рекультивирован.

Шурф №10 (рис. 61-64) расположен в 1,3 км к востоку от автомобильной дороги Кызыл-Эрзин-Госграница с Монголией, в 1,02 км к югу от проезжей части ул. Эрзинской, в 60 м к ВСВ от шурфа №20. Шурф имеет размеры 1х1 м, в глубину 0,6 м. Шурф ориентирован длинными стенками по линии запад-восток. Координаты шурфа в системе WGS-84: 51°40'58.74"С, 94°27'14.18"В.

В ходе раскопок выявлено 2 стратифицированных слоя (слои перечислены сверху вниз):

1. Слой задернованной в кровле супеси коричневого цвета. Мощность 25-35 см.

2. Слой супеси светло-коричневого цвета с небольшим включением гальки, условно принятый за материк. Вскрытая мощность 35 см.

Признаки культурного слоя и археологический материал не обнаружены. После завершения работ шурф рекультивирован.

Шурф №11 (рис. 65-68) расположен в 1,2 км к востоку от автомобильной дороги Кызыл-Эрзин-Госграница с Монголией, в 0,93 км к югу от проезжей части ул. Эрзинской, в 75 м к ЗСЗ от шурфа №20. Шурф имеет размеры 1х1 м, в глубину 0,4 м. Шурф ориентирован длинными стенками по линии запад-восток. Координаты шурфа в системе WGS-84: 51°41'1.01"С, 94°27'9.30"В.

В ходе раскопок выявлено 2 стратифицированных слоя (слои перечислены сверху вниз):

1. Слой задернованной в кровле супеси светло-коричневого цвета. Мощность 5-10 см.

2. Слой галечника с включением супеси светло-коричневого цвета и дресвы, условно принятый за материк. Вскрытая мощность 35 см.

Признаки культурного слоя и археологический материал не обнаружены. После завершения работ шурф рекультивирован.

Шурф №12 (рис. 69-72) расположен в 1,02 км к востоку от автомобильной дороги Кызыл-Эрзин-Госграница с Монголией, в 0,92 км к югу от проезжей части ул. Эрзинской, в 70 м к ВЮВ от шурфа №13. Шурф имеет размеры 1х1 м, в глубину 0,60 м. Шурф ориентирован длинными стенками по линии запад-восток. Координаты шурфа в системе WGS-84: 51°41'0.40"С, 94°26'59.69"В.

В ходе раскопок выявлено 2 стратифицированных слоя (слои перечислены сверху вниз):

1. Слой задернованной в кровле супеси коричневого цвета с включением мелкой гальки. Мощность 35-40 см.

2. Слой стерильной супеси темно-коричневого цвета с включением мелкой гальки и дресвы, условно принятый за материк. Вскрытая мощность 25 см.

Признаки культурного слоя и археологический материал не обнаружены. После завершения работ шурф рекультивирован.

Шурф №13 (рис. 73-76) расположен в 0,94 км к востоку от автомобильной дороги Кызыл-Эрзин-Госграница с Монголией, в 0,89 км к югу от проезжей части ул. Эрзинской, в 70 м к ЗСЗ от шурфа №12. Шурф имеет размеры 1х1 м, в глубину 0,60 м. Шурф ориентирован длинными стенками по линии запад-восток. Координаты шурфа в системе WGS-84: 51°41'0.82"С, 94°26'55.53"В.

В ходе раскопок выявлено 2 стратифицированных слоя (слои перечислены сверху вниз):

1. Слой задернованной в кровле супеси коричневого цвета. Мощность 30-35 см.

2. Слой галечника с включением супеси светло-коричневого цвета, условно принятый за материк. Вскрытая мощность 30 см.

Признаки культурного слоя и археологический материал не обнаружены. После завершения работ шурф рекультивирован.

Шурф №14 (рис. 77-80) расположен в 0,84 км к востоку от автомобильной дороги Кызыл-Эрзин-Госграница с Монголией, в 0,94 км к югу от проезжей части ул. Эрзинской, в 93 м к ЮЗ от шурфа №13. Шурф имеет размеры 1х1 м, в глубину 0,60 м. Шурф ориентирован длинными стенками по линии запад-восток. Координаты шурфа в системе WGS-84: 51°40'58.80"С, 94°26'50.67"В.

В ходе раскопок выявлено 2 стратифицированных слоя (слои перечислены сверху вниз):

1. Слой задернованной в кровле супеси коричневого цвета. Мощность 12-35 см.

2. Слой стерильной светло-коричневой супеси с большим включением гальки и дресвы, условно принятый за материк. Вскрытая мощность 40 см.

Признаки культурного слоя и археологический материал не обнаружены. После завершения работ шурф рекультивирован.

Шурф №15 (рис. 81-84) расположен в 0,77 км к востоку от автомобильной дороги Кызыл-Эрзин-Госграница с Монголией, в 0,98 км к югу от проезжей части ул. Эрзинской, в 70 м к ЗЮЗ от шурфа №14. Шурф имеет размеры 1х1 м, в глубину 0,60 м. Шурф ориентирован длинными стенками по линии запад-восток. Координаты шурфа в системе WGS-84: 51°40'57.15"С, 94°26'46.21"В.

В ходе раскопок выявлено 2 стратифицированных слоя (слои перечислены сверху вниз):

1. Слой задернованной в кровле супеси коричневого цвета. Мощность 30-35 см.

2. Слой галечника с включением супеси светло-серого цвета, условно принятый за материк. Вскрытая мощность 30 см.

Признаки культурного слоя и археологический материал не обнаружены. После завершения работ шурф рекультивирован.

Шурф №16 (рис. 85-88) расположен в 0,77 км к востоку от автомобильной дороги Кызыл-Эрзин-Госграница с Монголией, в 0,98 км к югу от проезжей части ул. Эрзинской, в 70 м к югу от шурфа №14. Шурф имеет размеры 1х1 м, в глубину 0,60 м. Шурф ориентирован длинными стенками по линии запад-восток. Координаты шурфа в системе WGS-84: 51°40'57.15"С, 94°26'46.21"В.

В ходе раскопок выявлено 2 стратифицированных слоя (слои перечислены сверху вниз):

1. Слой задернованной в кровле супеси коричневого цвета. Мощность 15-30 см.

2. Слой супеси светло-серого цвета с включением гальки и дресвы. Мощность 20-35 см.

3. Слой стерильной супеси светло-коричневого цвета с включением гальки и дресвы, условно принятый за материк. Вскрытая мощность 15 см.

Признаки культурного слоя и археологический материал не обнаружены. После завершения работ шурф рекультивирован.

Шурф №17 (рис. 89-92) расположен в 0,9 км к востоку от автомобильной дороги Кызыл-Эрзин-Госграница с Монголией, в 1, 03 км к югу от проезжей части ул. Эрзинской, в 50 м к востоку от шурфа №16. Шурф имеет размеры 1х1 м, в глубину 0,60 м. Шурф ориентирован длинными стенками по линии запад-восток. Координаты шурфа в системе WGS-84: 51°40'56.62"С, 94°26'53.25"В.

В ходе раскопок выявлено 3 стратифицированных слоя (слои перечислены сверху вниз):

1. Слой задернованной в кровле супеси коричневого цвета. Мощность 15-25 см.

2. Слой супеси светло-серого цвета с включением гальки и дресвы. Мощность 10-20 см.

3. Слой стерильной супеси серого цвета с включением гальки и дресвы, условно принятый за материк. Вскрытая мощность 30 см.

Признаки культурного слоя и археологический материал не обнаружены. После завершения работ шурф рекультивирован.

Шурф №18 (рис. 93-96) расположен в 0,94 км к востоку от автомобильной дороги Кызыл-Эрзин-Госграница с Монголией, в 1 км к югу от проезжей части ул. Эрзинской, в 40 м к ВСВ от шурфа №17. Шурф имеет размеры 1х1 м, в глубину 0,7 м. Шурф ориентирован длинными стенками по линии запад-восток. Координаты шурфа в системе WGS-84: 51°40'57.28"С, 94°26'55.36"В.

В ходе раскопок выявлено 2 стратифицированных слоя (слои перечислены сверху вниз):

1. Слой задернованной в кровле супеси коричневого цвета с незначительными включениями гальки. Мощность 35-40 см.

2. Слой стерильной супеси серо-коричневого цвета с включением гальки и дресвы, условно принятый за материк. Вскрытая мощность 35 см.

Признаки культурного слоя и археологический материал не обнаружены. После завершения работ шурф рекультивирован.

Шурф №19 (рис. 97-100) расположен в 1,05 км к востоку от автомобильной дороги Кызыл-Эрзин-Госграница с Монголией, в 1,05 км к югу от проезжей части ул. Эрзинской, в 70 м к востоку от шурфа №18. Шурф имеет размеры 1х1 м, в глубину 0,60 м. Шурф ориентирован длинными стенками по линии запад-восток. Координаты шурфа в системе WGS-84: 51°40'57.19"С, 94°27'0.86"В.

В ходе раскопок выявлено 2 стратифицированных слоя (слои перечислены сверху вниз):

1. Слой задернованной в кровле супеси светло-коричневого цвета. Мощность 15-30 см.

2. Слой стерильного желтого песка, условно принятый за материк. Вскрытая мощность 45 см.

Признаки культурного слоя и археологический материал не обнаружены. После завершения работ шурф рекультивирован.

Шурф №20 (рис. 101-104) расположен в 1,22 км к востоку от автомобильной дороги Кызыл-Эрзин-Госграница с Монголией, в 1,03 км к югу от проезжей части ул. Эрзинской, в 70 м к ЗЮЗ от шурфа №10. Шурф имеет размеры 1х1 м, в глубину 0,50 м. Шурф ориентирован длинными стенками по линии запад-восток. Координаты шурфа в системе WGS-84: 51°40'58.18"С, 94°27'10.46"В.

В ходе раскопок выявлено 2 стратифицированных слоя (слои перечислены сверху вниз):

1. Слой задернованной в кровле супеси коричневого цвета. Мощность 20-25 см.

2. Слой стерильной супеси светло-коричневого цвета с большим содержанием мелкого галечника, валунов и дресвы, условно принятый за материк. Вскрытая мощность 30 см.

Признаки культурного слоя и археологический материал не обнаружены. После завершения работ шурф рекультивирован.

Шурф №21 (рис. 105-108) расположен в 1,38 км к востоку от автомобильной дороги Кызыл-Эрзин-Госграница с Монголией, в 1,08 км к югу от проезжей части ул.

Эрзинской, в 40 м к СВ от шурфа №24. Шурф имеет размеры 1х1 м, в глубину 0,70 м. Шурф ориентирован длинными стенками по линии запад-восток. Координаты шурфа в системе WGS-84: 51°40'57.29"С, 94°27'18.23"В.

В ходе раскопок выявлено 3 стратифицированных слоя (слои перечислены сверху вниз):

1. Слой задернованной в кровле супеси коричневого цвета с небольшим включением гальки. Мощность 25-30 см.

2. Слой светло-коричневого песка желтого песка с небольшим включением гальки. Мощность 5-20 см.

3. Слой стерильного желтого песка, условно принятый за материк. Вскрытая мощность 30 см.

Признаки культурного слоя и археологический материал не обнаружены. После завершения работ шурф рекультивирован.

Шурф №22 (рис. 109-112) расположен в 1,57 км к востоку от автомобильной дороги Кызыл-Эрзин-Госграница с Монголией, в 1,1 км к югу от проезжей части ул. Эрзинской, в 65 м к югу от шурфа №9. Шурф имеет размеры 1х1 м, в глубину 0,40 м. Шурф ориентирован длинными стенками по линии запад-восток. Координаты шурфа в системе WGS-84: 51°40'57.14"С, 94°27'28.17"В.

В ходе раскопок выявлено 2 стратифицированных слоя (слои перечислены сверху вниз):

1. Слой задернованной в кровле супеси коричневого цвета с незначительным включением мелкой гальки. Мощность 20-25 см.

2. Слой галечника с включением супеси коричневого цвета и дресвы, условно принятый за материк. Вскрытая мощность 20 см.

Признаки культурного слоя и археологический материал не обнаружены. После завершения работ шурф рекультивирован.

Шурф №23 (рис. 113-116) расположен в 1,6 км к востоку от автомобильной дороги Кызыл-Эрзин-Госграница с Монголией, в 1,13 км к югу от проезжей части ул. Эрзинской, в 45 м к ВЮВ от шурфа №22. Шурф имеет размеры 1х1 м, в глубину 0,4 м.

Шурф ориентирован длинными стенками по линии запад-восток. Координаты шурфа в системе WGS-84: 51°40'56.61"С, 94°27'30.52"В.

В ходе раскопок выявлено 2 стратифицированных слоя (слои перечислены сверху вниз):

1. Слой задернованной в кровле супеси коричневого цвета. Мощность 10-15 см.

2. Слой стерильной супеси коричневого цвета с большим содержанием мелкого галечника и дресвы, условно принятый за материк. Вскрытая мощность 30 см.

Признаки культурного слоя и археологический материал не обнаружены. После завершения работ шурф рекультивирован.

Шурф №24 (рис. 117-120) расположен в 1,34 км к востоку от автомобильной дороги Кызыл-Эрзин-Госграница с Монголией, в 1,1 км к югу от проезжей части ул. Эрзинской, в 53 м к ЮЗ от шурфа №21. Шурф имеет размеры 1х1 м, в глубину 0,30 м. Шурф ориентирован длинными стенками по линии запад-восток. Координаты шурфа в системе WGS-84: 51°40'56.37"С, 94°27'15.87"В.

В ходе раскопок выявлено 2 стратифицированных слоя (слои перечислены сверху вниз):

1. Слой задернованной в кровле супеси коричневого цвета. Мощность 10-20 см.

2. Слой стерильной супеси коричневого цвета с большим содержанием мелкого галечника и дресвы, условно принятый за материк. Вскрытая мощность 20 см.

Признаки культурного слоя и археологический материал не обнаружены. После завершения работ шурф рекультивирован.

Шурф №25 (рис. 121-124) расположен в 1,25 км к востоку от автомобильной дороги Кызыл-Эрзин-Госграница с Монголией, в 1,1 км к югу от проезжей части ул. Эрзинской, в 83 м к ЗЮЗ от шурфа №24. Шурф имеет размеры 1х1 м, в глубину 0,4 м. Шурф ориентирован длинными стенками по линии запад-восток. Координаты шурфа в системе WGS-84: 51°40'55.40"С, 94°27'11.70"В.

В ходе раскопок выявлено 2 стратифицированных слоя (слои перечислены сверху вниз):

1. Слой задернованной в кровле супеси коричневого цвета. Мощность 20-25 см.

2. Слой галечника с включением супеси светло-коричневого цвета и дресвы, условно принятый за материк. Вскрытая мощность 20 см.

Признаки культурного слоя и археологический материал не обнаружены. После завершения работ шурф рекультивирован.

Шурф №26 (рис. 125-128) расположен в 1,09 км к востоку от автомобильной дороги Кызыл-Эрзин-Госграница с Монголией, в 1,09 км к югу от проезжей части ул. Эрзинской, в 56 м к СВ от шурфа №13. Шурф имеет размеры 1х1 м, в глубину 0,60 м. Шурф ориентирован длинными стенками по линии запад-восток. Координаты шурфа в системе WGS-84: 51°40'55.50"С, 94°27'3.22"В.

В ходе раскопок выявлено 3 стратифицированных слоя (слои перечислены сверху вниз):

1. Слой задернованной в кровле супеси коричневого цвета. Мощность 25-40 см.

2. Слой светло-коричневой супеси. Мощность 0-15 см.

3. Слой стерильной светло-коричневой супеси с большим включением гальки и дресвы, условно принятый за материк. Вскрытая мощность 20 см.

Признаки культурного слоя и археологический материал не обнаружены. После завершения работ шурф рекультивирован.

Шурф №27 (рис. 129-132) расположен в 1 км к востоку от автомобильной дороги Кызыл-Эрзин-Госграница с Монголией, в 1,07 км к югу от проезжей части ул. Эрзинской, в 56 м к ЮЗ от шурфа №19. Шурф имеет размеры 1х1 м, в глубину 0,60 м. Шурф ориентирован длинными стенками по линии запад-восток. Координаты шурфа в системе WGS-84: 51°40'55.93"С, 94°26'58.74"В.

В ходе раскопок выявлено 2 стратифицированных слоя (слои перечислены сверху вниз):

1. Слой задернованной в кровле супеси коричневого цвета. Мощность 25-35 см.

2. Слой стерильной супеси светло-серого цвета с линзами супеси коричневого цвета и большим включением гальки и дресвы, условно принятый за материк. Мощность 30 см.

Признаки культурного слоя и археологический материал не обнаружены. После завершения работ шурф рекультивирован.

Шурф №28 (рис. 133-136) расположен в 0,92 км к востоку от автомобильной дороги Кызыл-Эрзин-Госграница с Монголией, в 1,08 км к югу от проезжей части ул. Эрзинской, в 88 м к ЗЮЗ от шурфа №27. Шурф имеет размеры 1х1 м, в глубину 0,3 м. Шурф ориентирован длинными стенками по линии запад-восток. Координаты шурфа в системе WGS-84: 51°40'54.80"С, 94°26'54.55"В.

В ходе раскопок выявлено 2 стратифицированных слоя (слои перечислены сверху вниз):

1. Слой задернованной в кровле супеси коричневого цвета с включением гальки. Мощность 20 см.

2. Слой стерильного галечника с включением легкой супеси светло-коричневого цвета и дресвы, условно принятый за материк. Вскрытая мощность 10 см.

Признаки культурного слоя и археологический материал не обнаружены. После завершения работ шурф рекультивирован.

Шурф №29 (рис. 137-140) расположен в 0,87 км к востоку от автомобильной дороги Кызыл-Эрзин-Госграница с Монголией, в 1,08 км к югу от проезжей части ул. Эрзинской, в 50 м к ЗЮЗ от шурфа №28. Шурф имеет размеры 1х1 м, в глубину 0,6 м. Шурф ориентирован длинными стенками по линии запад-восток. Координаты шурфа в системе WGS-84: 51°40'54.62"С, 94°26'51.96"В.

В ходе раскопок выявлено 3 стратифицированных слоя (слои перечислены сверху вниз):

1. Слой задернованной в кровле супеси коричневого цвета. Мощность 20 см.

2. Слой супеси светло-серого цвета с линзами супеси коричневого цвета и включением дресвы. Мощность 20-25 см.

3. Слой стерильной супеси серого цвета с небольшим включением гальки и дресвы, условно принятый за материк. Вскрытая мощность 20 см.

Признаки культурного слоя и археологический материал не обнаружены. После завершения работ шурф рекультивирован.

Шурф №30 (рис. 141-144) расположен в 0,81 км к востоку от автомобильной дороги Кызыл-Эрзин-Госграница с Монголией, в 1,06 км к югу от проезжей части ул.

Эрзинской, в 58 м к западу от шурфа №29. Шурф имеет размеры 1х1 м, в глубину 0,70 м. Шурф ориентирован длинными стенками по линии запад-восток. Координаты шурфа в системе WGS-84: 51°40'54.75"С, 94°26'49.02"В.

В ходе раскопок выявлено 2 стратифицированных слоя (слои перечислены сверху вниз):

1. Слой задернованной в кровле супеси коричневого цвета. Мощность 25-30 см.

2. Слой стерильной супеси светло-коричневого цвета с большим включением гальки и дресвы, условно принятый за материк. Мощность 45 см.

Признаки культурного слоя и археологический материал не обнаружены. После завершения работ шурф рекультивирован.

Шурф №31 (рис. 145-148) расположен в 0,77 км к востоку от автомобильной дороги Кызыл-Эрзин-Госграница с Монголией, в 1,12 км к югу от проезжей части ул. Эрзинской, в 82 м к ЮЮЗ от шурфа №30. Шурф имеет размеры 1х1 м, в глубину 0,60 м. Шурф ориентирован длинными стенками по линии запад-восток. Координаты шурфа в системе WGS-84: 51°40'52.53"С, 94°26'46.33"В.

В ходе раскопок выявлено 3 стратифицированных слоя (слои перечислены сверху вниз):

1. Слой задернованной в кровле супеси коричневого цвета с небольшим включением гальки. Мощность 20-25 см.

2. Слой стерильного желтого песка с небольшим включением гальки, условно принятый за материк. Вскрытая мощность 40 см.

Признаки культурного слоя и археологический материал не обнаружены. После завершения работ шурф рекультивирован.

Шурф №32 (рис. 149-152) расположен в 0,83 км к востоку от автомобильной дороги Кызыл-Эрзин-Госграница с Монголией, в 1,19 км к югу от проезжей части ул. Эрзинской, в 82 м к ВЮВ от шурфа №31. Шурф имеет размеры 1х1 м, в глубину 0,70 м. Шурф ориентирован длинными стенками по линии запад-восток. Координаты шурфа в системе WGS-84: 51°40'51.23"С, 94°26'50.11"В.

В ходе раскопок выявлено 2 стратифицированных слоя (слои перечислены сверху вниз):

1. Слой задернованной в кровле супеси коричневого цвета. Мощность 27-30 см.

2. Слой стерильного желтого песка, условно принятый за материк. Вскрытая мощность 45 см.

Признаки культурного слоя и археологический материал не обнаружены. После завершения работ шурф рекультивирован.

Шурф №33 (рис. 153-156) расположен в 0,92 км к востоку от автомобильной дороги Кызыл-Эрзин-Госграница с Монголией, в 1,18 км к югу от проезжей части ул. Эрзинской, в 84 м к ВСВ от шурфа №32. Шурф имеет размеры 1х1 м, в глубину 0,90 м. Шурф ориентирован длинными стенками по линии запад-восток. Координаты шурфа в системе WGS-84: 51°40'51.95"С, 94°26'54.44"В.

В ходе раскопок выявлено 2 стратифицированных слоя (слои перечислены сверху вниз):

1. Слой задернованной в кровле супеси светло-коричневого цвета с линзами супеси коричневого цвета. Мощность 40-55 см.

2. Слой стерильной супеси светло-коричневого цвета, условно принятый за материк. Вскрытая мощность 45 см.

Признаки культурного слоя и археологический материал не обнаружены. После завершения работ шурф рекультивирован.

Шурф №34 (рис. 157-160) расположен в 0,95 км к востоку от автомобильной дороги Кызыл-Эрзин-Госграница с Монголией, в 1,14 км к югу от проезжей части ул. Эрзинской, в 51 м к СВ от шурфа №33. Шурф имеет размеры 1х1 м, в глубину 0,50 м. Шурф ориентирован длинными стенками по линии запад-восток. Координаты шурфа в системе WGS-84: 51°40'53.21"С, 94°26'56.20"В.

В ходе раскопок выявлено 2 стратифицированных слоя (слои перечислены сверху вниз):

1. Слой задернованной в кровле супеси коричневого цвета с небольшим включением гальки и дресвы. Мощность 20-30 см.

2. Слой светло-серого песка с линзами светло-коричневого песка, с небольшим включением гальки и дресвы, условно принятый за материк. Вскрытая мощность 30 см.

Признаки культурного слоя и археологический материал не обнаружены. После завершения работ шурф рекультивирован.

Шурф №35 (рис. 161-164) расположен в 1 км к востоку от автомобильной дороги Кызыл-Эрзин-Госграница с Монголией, в 1,16 км к югу от проезжей части ул. Эрзинской, в 53 м к ЮЮВ от шурфа №34. Шурф имеет размеры 1х1 м, в глубину 0,60 м. Шурф ориентирован длинными стенками по линии запад-восток. Координаты шурфа в системе WGS-84: 51°40'52.66"С, 94°26'58.90"В.

В ходе раскопок выявлено 2 стратифицированных слоя (слои перечислены сверху вниз):

1. Слой задернованной в кровле супеси коричневого цвета. Мощность 30-45 см.

2. Слой стерильной супеси светло-коричневого цвета с включением гальки и дресвы, условно принятый за материк. Вскрытая мощность 30 см.

Признаки культурного слоя и археологический материал не обнаружены. После завершения работ шурф рекультивирован.

Шурф №36 (рис. 165-168) расположен в 1,05 км к востоку от автомобильной дороги Кызыл-Эрзин-Госграница с Монголией, в 1,12 км к югу от проезжей части ул. Эрзинской, в 60 м к ССВ от шурфа №35. Шурф имеет размеры 1х1 м, в глубину 0,70 м. Шурф ориентирован длинными стенками по линии запад-восток. Координаты шурфа в системе WGS-84: 51°40'54.25"С, 94°27'0.91"В.

В ходе раскопок выявлено 3 стратифицированных слоя (слои перечислены сверху вниз):

1. Слой задернованной в кровле супеси коричневого цвета. Мощность 20-25 см.

2. Слой супеси светло-коричневого цвета. Мощность 25-30 см.

3. Слой стерильной супеси светло-коричневого цвета с включением гальки и дресвы, условно принятый за материк. Вскрытая мощность 20 см.

Признаки культурного слоя и археологический материал не обнаружены. После завершения работ шурф рекультивирован.

Шурф №37 (рис. 169-172) расположен в 1,1 км к востоку от автомобильной дороги Кызыл-Эрзин-Госграница с Монголией, в 1,19 км к югу от проезжей части ул.

Эрзинской, в 86 м к ЮВ от шурфа №36. Шурф имеет размеры 1х1 м, в глубину 0,5 м. Шурф ориентирован длинными стенками по линии запад-восток. Координаты шурфа в системе WGS-84: 51°40'52.27"С, 94°27'4.22"В.

В ходе раскопок выявлено 2 стратифицированных слоя (слои перечислены сверху вниз):

1. Слой задернованной в кровле супеси коричневого цвета. Мощность 15-25 см.

2. Слой стерильной супеси светло-коричневого цвета с большим включением гальки и дресвы, условно принятый за материк. Вскрытая мощность 35 см.

Признаки культурного слоя и археологический материал не обнаружены. После завершения работ шурф рекультивирован.

Шурф №38 (рис. 173-176) расположен в 1,18 км к востоку от автомобильной дороги Кызыл-Эрзин-Госграница с Монголией, в 1,15 км к югу от проезжей части ул. Эрзинской, в 92 м к СВ от шурфа №37. Шурф имеет размеры 1х1 м, в глубину 0,50 м. Шурф ориентирован длинными стенками по линии запад-восток. Координаты шурфа в системе WGS-84: 51°40'54.06"С, 94°27'8.25"В.

В ходе раскопок выявлено 3 стратифицированных слоя (слои перечислены сверху вниз):

1. Слой задернованной в кровле супеси коричневого цвета. Мощность 15-25 см.

2. Слой супеси светло-коричневого цвета с большим включением гальки и дресвы. Мощность 5-15 см.

3. Слой галечника с включением супеси светло-коричневого цвета и дресвы, условно принятый за материк. Вскрытая мощность 20 см.

Признаки культурного слоя и археологический материал не обнаружены. После завершения работ шурф рекультивирован.

Шурф №39 (рис. 177-180) расположен в 1,4 км к востоку от автомобильной дороги Кызыл-Эрзин-Госграница с Монголией, в 1,21 км к югу от проезжей части ул. Эрзинской, в 120 м к ЮЮВ от шурфа №24. Шурф имеет размеры 1х1 м, в глубину 0,40 м. Шурф ориентирован длинными стенками по линии запад-восток. Координаты шурфа в системе WGS-84: 51°40'53.04"С, 94°27'19.68"В.

В ходе раскопок выявлено 2 стратифицированных слоя (слои перечислены сверху вниз):

1. Слой задернованной в кровле супеси коричневого цвета с включением мелкой гальки и дресвы. Мощность 10 см.

2. Слой галечника с включением супеси коричневого цвета и дресвы, условно принятый за материк. Вскрытая мощность 30 см.

Признаки культурного слоя и археологический материал не обнаружены. После завершения работ шурф рекультивирован.

Шурф №40 (рис. 181-184) расположен в 1,42 км к востоку от автомобильной дороги Кызыл-Эрзин-Госграница с Монголией, в 1,26 км к югу от проезжей части ул. Эрзинской, в 56 м к ССЗ от шурфа №39. Шурф имеет размеры 1х1 м, в глубину 0,7 м. Шурф ориентирован длинными стенками по линии запад-восток. Координаты шурфа в системе WGS-84: 51°40'51.38"С, 94°27'20.16"В.

В ходе раскопок выявлено 3 стратифицированных слоя (слои перечислены сверху вниз):

1. Слой задернованной в кровле супеси коричневого цвета. Мощность 20-25 см.

2. Слой светло-коричневой супеси. Мощность 40-45 см.

3. Слой стерильной светло-коричневой супеси с большим включением гальки и дресвы, условно принятый за материк. Вскрытая мощность 5 см.

Признаки культурного слоя и археологический материал не обнаружены. После завершения работ шурф рекультивирован.

Шурф №41 (рис. 185-188) расположен в 1,53 км к востоку от автомобильной дороги Кызыл-Эрзин-Госграница с Монголией, в 1,3 км к югу от проезжей части ул. Эрзинской, в 0,12 км к ВЮВ от шурфа №40. Шурф имеет размеры 1х1 м, в глубину 0,80 м. Шурф ориентирован длинными стенками по линии запад-восток. Координаты шурфа в системе WGS-84: 51°40'50.61"С, 94°27'26.50"В.

В ходе раскопок выявлено 3 стратифицированных слоя (слои перечислены сверху вниз):

1. Слой задернованной в кровле супеси коричневого цвета с небольшим количеством гальки. Мощность 20-30 см.

2. Слой песка светло-коричневого цвета с линзами желтого песка, небольшим количеством гальки. Мощность 25-35 см.

3. Слой стерильного песка коричневого цвета, условно принятый за материк. Вскрытая мощность 25 см.

Признаки культурного слоя и археологический материал не обнаружены. После завершения работ шурф рекультивирован.

Шурф №42 (рис. 189-192) расположен в 1,61 км к востоку от автомобильной дороги Кызыл-Эрзин-Госграница с Монголией, в 1,28 км к югу от проезжей части ул. Эрзинской, в 85 м к ВСВ от шурфа №41. Шурф имеет размеры 1х1 м, в глубину 0,6 м. Шурф ориентирован длинными стенками по линии запад-восток. Координаты шурфа в системе WGS-84: 51°40'51.83"С, 94°27'30.88"В.

В ходе раскопок выявлено 2 стратифицированных слоя (слои перечислены сверху вниз):

1. Слой задернованной в кровле супеси светло-серого цвета. Мощность 5 см.

2. Слой стерильного слоистого песка коричневого, светло-коричневого и серого цвета, условно принятый за материк. Вскрытая мощность 65 см.

Признаки культурного слоя и археологический материал не обнаружены. После завершения работ шурф рекультивирован.

Шурф №43 (рис. 193-196) расположен в 1,5 км к востоку от автомобильной дороги Кызыл-Эрзин-Госграница с Монголией, в 1,36 км к югу от проезжей части ул. Эрзинской, в 70 м к ЮЮЗ от шурфа №41. Шурф имеет размеры 1х1 м, в глубину 0,60 м. Шурф ориентирован длинными стенками по линии запад-восток. Координаты шурфа в системе WGS-84: 51°40'48.92"С, 94°27'24.84"В.

В ходе раскопок выявлено 2 стратифицированных слоя (слои перечислены сверху вниз):

1. Слой задернованной в кровле супеси коричневого цвета. Мощность 15-20 см.

2. Слой супеси светло-коричневого цвета с небольшим включением гальки, условно принятый за материк. Вскрытая мощность 45 см.

Признаки культурного слоя и археологический материал не обнаружены. После завершения работ шурф рекультивирован.

Шурф №44 (рис. 197-200) расположен в 1,3 км к востоку от автомобильной дороги Кызыл-Эрзин-Госграница с Монголией, в 1,3 км к югу от проезжей части ул. Эрзинской, в 0,13 м к ЗЮЗ от шурфа №40. Шурф имеет размеры 1х1 м, в глубину 0,70 м. Шурф ориентирован длинными стенками по линии запад-восток. Координаты шурфа в системе WGS-84: 51°40'49.93"С, 94°27'14.01"В.

В ходе раскопок выявлено 3 стратифицированных слоя (слои перечислены сверху вниз):

1. Слой задернованной в кровле супеси светло-коричневого цвета. Мощность 15-20 см.

2. Слой стерильной супеси коричневого цвета с линзами желто-коричневого песка. Мощность 25-35 см.

3. Слой стерильной супеси коричневого цвета, условно принятый за материк. Вскрытая мощность 25 см.

Признаки культурного слоя и археологический материал не обнаружены. После завершения работ шурф рекультивирован.

Шурф №45 (рис. 201-204) расположен в 1,23 км к востоку от автомобильной дороги Кызыл-Эрзин-Госграница с Монголией, в 1,24 км к югу от проезжей части ул. Эрзинской, в 73 м к ЗСЗ от шурфа №44. Шурф имеет размеры 1х1 м, в глубину 0,4 м. Шурф ориентирован длинными стенками по линии запад-восток. Координаты шурфа в системе WGS-84: 51°40'51.24"С, 94°27'10.87"В.

В ходе раскопок выявлено 2 стратифицированных слоя (слои перечислены сверху вниз):

1. Слой задернованной в кровле супеси коричневого цвета с включением гальки. Мощность 10-20 см.

2. Слой стерильной супеси светло-коричневого цвета с большим включением гальки и дресвы, условно принятый за материк. Вскрытая мощность 30 см.

Признаки культурного слоя и археологический материал не обнаружены. После завершения работ шурф рекультивирован.

Шурф №46 (рис. 205-208) расположен в 1,18 км к востоку от автомобильной дороги Кызыл-Эрзин-Госграница с Монголией, в 1,27 км к югу от проезжей части ул.

Эрзинской, в 70 м к ЮЗ от шурфа №45. Шурф имеет размеры 1х1 м, в глубину 0,50 м. Шурф ориентирован длинными стенками по линии запад-восток. Координаты шурфа в системе WGS-84: 51°40'49.96"С, 94°27'8.02"В.

В ходе раскопок выявлено 3 стратифицированных слоя (слои перечислены сверху вниз):

1. Слой задернованной в кровле супеси коричневого цвета. Мощность 15-20 см.

2. Слой супеси коричневого цвета с большим включением гальки и дресвы. Мощность 15-25 см.

3. Слой супеси светло-коричневого цвета с включением мелкой гальки и дресвы, условно принятый за материк. Вскрытая мощность 25 см.

Признаки культурного слоя и археологический материал не обнаружены. После завершения работ шурф рекультивирован.

Шурф №47 (рис. 209-212) расположен в 1,18 км к востоку от автомобильной дороги Кызыл-Эрзин-Госграница с Монголией, в 1,34 км к югу от проезжей части ул. Эрзинской, в 68 м к югу от шурфа №46. Шурф имеет размеры 1х1 м, в глубину 0,50 м. Шурф ориентирован длинными стенками по линии запад-восток. Координаты шурфа в системе WGS-84: 51°40'47.79"С, 94°27'7.97"В.

В ходе раскопок выявлено 3 стратифицированных слоя (слои перечислены сверху вниз):

1. Слой задернованной в кровле супеси коричневого цвета с включением дресвы. Мощность 20-35 см.

2. Слой супеси светло-коричневого цвета с включением гальки и дресвы. Мощность 0-10 см.

3. Слой стерильной супеси серо-коричневого цвета с большим включением гальки и дресвы, условно принятый за материк. Вскрытая мощность 20 см.

Признаки культурного слоя и археологический материал не обнаружены. После завершения работ шурф рекультивирован.

Шурф №48 (рис. 213-216) расположен в 1,05 км к востоку от автомобильной дороги Кызыл-Эрзин-Госграница с Монголией, в 1,28 км к югу от проезжей части ул. Эрзинской, в 130 м к ЗСЗ от шурфа №47. Шурф имеет размеры 1х1 м, в глубину 0,50 м.

Шурф ориентирован длинными стенками по линии запад-восток. Координаты шурфа в системе WGS-84: 51°40'49.34"С, 94°27'1.37"В.

В ходе раскопок выявлено 3 стратифицированных слоя (слои перечислены сверху вниз):

1. Слой задернованной в кровле супеси коричневого цвета. Мощность 10-20 см.

2. Слой супеси светло-коричневого цвета. Мощность 10-20 см.

3. Слой стерильной супеси светло-коричневого цвета с включением гальки и дресвы, условно принятый за материк. Вскрытая мощность 20 см.

Признаки культурного слоя и археологический материал не обнаружены. После завершения работ шурф рекультивирован.

Шурф №49 (рис. 217-220) расположен в 1,01 км к востоку от автомобильной дороги Кызыл-Эрзин-Госграница с Монголией, в 1,21 км к югу от проезжей части ул. Эрзинской, в 62 м к СЗ от шурфа №48. Шурф имеет размеры 1х1 м, в глубину 0,70 м. Шурф ориентирован длинными стенками по линии запад-восток. Координаты шурфа в системе WGS-84: 51°40'50.96"С, 94°26'59.14"В.

В ходе раскопок выявлено 2 стратифицированных слоя (слои перечислены сверху вниз):

1. Слой задернованной в кровле супеси коричневого цвета. Мощность 25 см.

2. Слой супеси светло-коричневого цвета с небольшим включением гальки, условно принятый за материк. Вскрытая мощность 45 см.

Признаки культурного слоя и археологический материал не обнаружены. После завершения работ шурф рекультивирован.

Шурф №50 (рис. 221-224) расположен в 1 км к востоку от автомобильной дороги Кызыл-Эрзин-Госграница с Монголией, в 1,27 км к югу от проезжей части ул. Эрзинской, в 63 м к ЮЮЗ от шурфа №49. Шурф имеет размеры 1х1 м, в глубину 0,5 м. Шурф ориентирован длинными стенками по линии запад-восток. Координаты шурфа в системе WGS-84: 51°40'49.02"С, 94°26'58.42"В.

В ходе раскопок выявлено 2 стратифицированных слоя (слои перечислены сверху вниз):

1. Слой задернованной в кровле супеси коричневого цвета. Мощность 20 см.

2. Слой супеси светло-коричневого цвета с большим включением гальки и дресвы, условно принятый за материк. Вскрытая мощность 30 см.

Признаки культурного слоя и археологический материал не обнаружены. После завершения работ шурф рекультивирован.

Шурф №51 (рис. 225-228) расположен в 0,89 км к востоку от автомобильной дороги Кызыл-Эрзин-Госграница с Монголией, в 1,29 км к югу от проезжей части ул. Эрзинской, в 0,1 км к ЗЮЗ от шурфа №50. Шурф имеет размеры 1х1 м, в глубину 0,8 м. Шурф ориентирован длинными стенками по линии запад-восток. Координаты шурфа в системе WGS-84: 51°40'48.14"С, 94°26'52.99"В.

В ходе раскопок выявлено 3 стратифицированных слоя (слои перечислены сверху вниз):

1. Слой задернованной в кровле супеси коричневого цвета. Мощность 15-25 см.

2. Слой супеси светло-коричневого цвета. Мощность 15-25 см.

3. Слой стерильного песка желтого цвета, условно принятый за материк. Вскрытая мощность 50 см.

Признаки культурного слоя и археологический материал не обнаружены. После завершения работ шурф рекультивирован.

Шурф №52 (рис. 229-232) расположен в 0,77 км к востоку от автомобильной дороги Кызыл-Эрзин-Госграница с Монголией, в 1,25 км к югу от проезжей части ул. Эрзинской, в 0,11 м к ЗСЗ от шурфа №51. Шурф имеет размеры 1х1 м, в глубину 0,50 м. Шурф ориентирован длинными стенками по линии запад-восток. Координаты шурфа в системе WGS-84: 51°40'49.03"С, 94°26'46.92"В.

В ходе раскопок выявлено 3 стратифицированных слоя (слои перечислены сверху вниз):

1. Слой задернованной в кровле супеси коричневого цвета. Мощность 10-20 см.

2. Слой супеси светло-коричневого цвета. Мощность 5-15 см.

3. Слой песка серо-желтого цвета с небольшим включением гальки, условно принятый за материк. Вскрытая мощность 25 см.

Признаки культурного слоя и археологический материал не обнаружены. После завершения работ шурф рекультивирован.

6. Заключение.

В мае 2023 г. археологической экспедицией ООО «НПО «АИКЭ» были выполнены археологические полевые работы в целях государственной историко-культурной экспертизы земель, подлежащих воздействию земляных, строительных, мелиоративных и (или) хозяйственных работ по объекту: «Республиканская туберкулезная больница в г. Кызыле», расположенному в МО г. Кызыл Республики Тыва, на предмет определения наличия или отсутствия объектов, обладающих признаками объектов культурного наследия.

В ходе проведения полевых изысканий экспедицией ООО «НПО «АИКЭ» была обследована вся территория проектирования, общей площадью 50,06 га, а также непосредственно прилегающая к ней территория. Заложено 52 разведочных шурфа, общей площадью 52 кв. м.

В результате проведения археологических полевых работ определено отсутствие объектов, обладающих признаками объектов культурного наследия на территории земель, подлежащих воздействию земляных, строительных, мелиоративных и (или) хозяйственных работ по объекту: «Республиканская туберкулезная больница в г. Кызыле», расположенному в МО г. Кызыл Республики Тыва.

Держатель открытого листа
№0857-2023 от 03.05.2023 г. П.М. Леус

Библиографический список

Отчеты

Автушкова А.Л. Научно-Технический отчет о проведении обследования земельных участков с целью выявления объектов историко-культурного наследия (археологической разведки) по проекту: «Устройство стационарного электрического освещения, тротуаров на автомобильной дороге Р-257 «Енисей» Красноярск – Абакан – Кызыл – Чадан – Хандагайты – граница с Монголией на участке км 804+640 – км 809+000 г. Кызыл, на участках км 826+430 – км 828+300 пос. Усть-Элегест, км 909+700 – км 913+140 гг. Шагонар, км 965+510 – км 967+140 с. АкДуруг, км 1106+000 - км 1107+250 с. Солчур, км 1109+ 317- км 1112+707 с. Хандагайты, Республика Тыва» в г. Кызыл, г. Шагонар, Кызылском, Чаа-Хольском, Овюрском кожуунах (районах) Республики Тыва». // Электронный ресурс (Сайт Службы по лицензированию и надзору отдельных видов деятельности Республики Тыва: http://license.rtyva.ru/taxonomy/term/72), 2019 Дата обращения. 18.01.2022 г.

АКТ № ГИКЭЗУ-2022-08-66 Государственной историко-культурной экспертизы земельного участка, подлежащего воздействию земляных, строительных, хозяйственных и иных работ по проекту «Общеобразовательная школа на 825 мест в г.Кызыле, мкрн. Вавилинский затон» (в части строительства здания школы и благоустройства территории в границах кадастрового участка № 17:08:1503003:4499).

Амзараков П.Б. Научно-технический отчет по результатам археологической разведки в рамках государственной историко-культурной экспертизы земель, подлежащих воздействию землянных, строительных мелиоративных и (или) хозяйственных работ по проекту: ««Реконструкция автомобильной дороги Ээрбек-Баян-Кол, участок км 38+000 – км 43+000», расположенный в Кызылском кожууне Республики Тыва //// Электронный ресурс (Сайт Службы по лицензированию и надзору отдельных видов деятельности Республики Тыва: http://license.rtyva.ru/taxonomy/term/72), 2020. Дата обращения. 19.01.2022 г.

Леус П. М. Научно-технический отчет по результатам археологической разведки в рамках ГИКЭ земель, подлежащих воздействию земляных, строительных, мелиоративных и (или) хозяйственных работ про проекту «Строительство новой подстанции ПС 35 кВ и линии ВЛ 35 кВ на территории объекта «Реконструкция ВЛ 35

кВ Кызылская-Зубовка с отпайкой на ПС 35 кВ Птицефабрика (Т 1) с выносом трассы ВЛ, ВЛ 35 кВ Кызылская- Суг-Бажи» // Электронный ресурс (Сайт Службы по лицензированию и надзору отдельных видов деятельности Республики Тыва: http://license.rtyva.ru/taxonomy/term/72). Кызыл, 2018. Дата обращения. 11.01.2022 г.

Маннай-оол М. Х. Отчет о работе археологической экспедиции ТНИИЯЛИ за 1963 г. // Архив Национального музея Республики Тыва. НМРТ КП№ 4292. Док.№ 05.01-11. 1964. 17 л.

Семенов В.А. Отчеты о проведении раскопок и разведок за 1990, 2000-2002, 2004, 2009-2011 гг. // Архивы ИА РАН, ИИМК РАН

Семенов Вл.А. Отчет об археологических разведках Тувинской археологической экспедиции в зоне строительства железнодорожной линии Кызыл – Курагино на территории Республики Тыва в 2009 году.

Семенов Вл.А. Отчет об археологических разведках Тувинской археологической экспедиции в зоне строительства железнодорожной линии Кызыл – Курагино на территории Республики Тыва в 2010 году

Цыбанков А. А. Научно-технический отчет о проведении научно-исследовательских работ по обследованию земельного участка с целью выявления объектов историко-культурного наследия (археологической разведки) в зоне хозяйственного освоения проекта:«Капитальный ремонт автомобильной дороги Р-257«Енисей» Красноярск – Абакан – Кызыл – Чадан – Хандагайты – граница с Монголией научастке км 830+000 – км 847+000, Республика Тыва» в Кызылском и Тандинском кожуунах (районах) Республики Тыва // // Электронный ресурс (Сайт Службы по лицензированию и надзору отдельных видов деятельности Республики Тыва: http://license.rtyva.ru/taxonomy/term/72), Новосибирск, 2018. Дата обращения. 18.01.2022 г.

Литература

Алтае-Саянская горная область. История развития рельефа Сибири и Дальнего Востока. Москва, Наука, 1969. 416 с.

Археологический памятники России: охрана и мониторинг. Группа археологического мониторинга ИИМК РАН (2001–2010). – СПб: «Инфо Ол», 2012. – 176 с.

Беликова О.Б. Последняя экспедиция А.В. Адрианова: Тува, 1915-1916 гг. Археологические исследования (источниковедческий аспект). Томск. 2014.

Вайнштейн С.И. Памятники скифского времени в западной Туве // Учёные записки Тувинского НИИЯЛИ. Кызыл: 1955. С. 78

Вайнштейн С.И. Некоторые итоги работ Археологической экспедиции Тувинского НИИЯЛИ в 1956-1957 гг.// Ученые записки ТНИИЯЛИ. Вып. 6. Кызыл. 1958. С. 217-237.

Вайнштейн С.И. Памятники казылганской культуры. // Тр. Тувинской комплексной археолого-этнографической экспедиции. Т. II. [1959-1960] М.-Л., 1966а. С. 143-184.

Вайнштейн С.И. Памятники второй половины I тысячелетия в западной Туве. // Тр. Тувинской комплексной археолого-этнографической экспедиции. Т. II. [1959-1960] М.-Л., 1966б. С.292-347.

Вайнштейн С.И. Раскопки могильника Кокэль в 1962 году (погребения казылганской и сыын-чюрекской культур). // Тр. Тувинской комплексной археолого-этнографической экспедиции. Т. II. [1962-1966] М.-Л., 1966 . С. 7-79

Вайнштейн С.И., Дьяконова В.П. Памятники в могильнике Кокэль конца I тысячелетия до н.э. – первых веков нашей эры // Тр. Тувинской комплексной археолого-этнографической экспедиции. Т. II. [1959-1960] М.-Л., 1970 . С. 185-291.

Виноградов А.В. Новый памятник раннескифского времени в Западной Туве // Археологические открытия 1976 года. М.: 1977. С. 194-195.

Виноградов А.В. Могильник раннескифского времени в Западной Туве. // Археологические открытия 1977 года. М.: 1978. С. 217.

Виноградов А.В. Разведка неолитических памятников верхнего Енисея и раскопки в Туве. // Археологические открытия 1979 года. М.: 1980а. С. 196.

Виноградов А.В. Памятник алды-бельской культуры в Туве // Новейшие исследования по археологии Тувы и этногенезу тувинцев. Кызыл: 1980б. С. 60-64.

Виноградов А.В. Исследование неолитических памятников Минусинской котловины // Археологические открытия 1980 года. М.: 1981. С. 171-172.

Геологическая карта. Республика Тыва. Сибирский Федеральный округ/ ВСЕГЕИ [Электронный ресурс] URL: https://vsegei.ru/ru/ info/gisatlas/sfo/tyva/13-geol_karta.jpg (дата обращения 11.05.2023).

Грач А.Д. Археологические раскопки в Сут-Холе и Бай-Тайге. // Тр. Тувинской комплексной археолого-этнографической экспедиции. Т. II. [1957-1958] М.-Л.: 1960. С. 81-107.

Гребнева В.А. География Тувинской АССР. Кызыл: Тувинское книжное издательство, 1972. 132 с.

Дьяконова В.П. Поздние археологические памятники Тувы. // Тр. Тувинской комплексной археолого-этнографической экспедиции. Т. II. [1959-1960] М.-Л.: 1966. С. 348-362

Дьяконова В.П. Большие курганы-кладбища на могильнике Кокэль (по результатам раскопок за 1963, 1965 гг.). // Тр. Тувинской комплексной археолого-этнографической экспедиции. Т. II. [1962-1966] М.-Л., 1970а. С. 80-209

Дьяконова В.П. Археологические раскопки на могильнике Кокэль в 1966 г. // Тр. Тувинской комплексной археолого-этнографической экспедиции. Т. II. [1962-1966] М.-Л., 1970б. С. 210-238

Дэвлет М.А., Панова Н.В., Спилиоти М.Н Работы по обследованию наскальных рисунков Тувы // Археологические открытия 1973 года. М.: 1974. С. 202-203.

Дэвлет М.А., Косых Т.Н., Цыбиктаров А.Д. Раскопки в Тодже. // Археологические открытия 1975 года. М.: 1976. С. 239.

Килуновская М. Е., Семёнов В. А. Могильник скифского времени Саускен 3 в долине р. Ээрбек (Республика Тыва) //Археология древних обществ Евразии: хронология, культурогенез, религиозные воззрения. Памяти Вадима Михайловича Массона (03.05.1929-19.02.2010). Труды ИИМК РАН. Т. XLII. СПб: ИИМК РАН, «Арт-Экспресс». 2014. С. 393-423.

Килуновская М.Е., Боковенко Н.А., Лазаревская Н.А., Садыков Т.Р., Семенов Вл. А., Смирнов Н.Ю. Исследования археологических памятников в урочище Бай-Булун в 2015 г. (Тувинская археологическая экспедиция ИИМК РАН), 2017. С. 151-182.

Климат и воды Сибири. Новосибирск, Наука, 1980. – 120 с.

Куминова А.В. и др. Растительный покров и естественные кормовые угодья Тувинской АССР. Новосибирск, Наука Сиб. отделение, 1985. 253 с.

Кызласов И. Л. Аскизская культура Южной Сибири. Свод археологических источников Е 3-18. М.: Наука, 1983. 128 с.

Кызласов Л. Р. Этапы древней истории Тувы (в кратком изложении) // Вестник Московского университета. Сер. ист.-филол. 1958. №4. С. 71-99.

Кызласов Л.Р. Новая датировка памятников енисейской письменности. // Советская археология. 1960. №3. С. 93-120

Кызласов Л.Р. История Тувы в средние века. М.: МГУ. 1969. 212 с.

Лосев А.Л. Угольные месторождения Тувинской автономной области./ Советская геология, 1955, №46.

Макунина Н.И. Структура растительности степного и лесостепного поясов межгорных котловин Хакасии и Тувы./Растительный мир Азиатской России, 2010. № 2 (6). С.50-57.

Маннай-оол М.Х. Исследования Тувинского Научно-исследовательского института языка, литературы и истории // Археологические открытия 1969. М.: 1970. С. 202-203.

Маннай-оол М.Х. Раскопки в Тувинской АССР // Археологические открытия 1968 года. М.: 1969. С. 200-201.

Монгуш К.М., Монгуш М.А. Курганы эпохи енисейских кыргызов могильников Хут и Ак-Хавак в Туве (Материалы раскопок М. Х. Маннай-оола 1968 г.) Ученые записки музея-заповедника «Томская писаница» Кемерово, 2019. Вып. 10. С. 55-68.

Нечаева Л.Г. Погребения с трупосожжением могильника Тора-Тал-Арты // Тр. Тувинской комплексной археолого-этнографической экспедиции. Т. II. [1959-1960] М.-Л., 1966. С.108-142

Норбу Т.Ч. Раскопки могильника Кок-Тей I // Археологические открытия 1978 года. М.: 1979. С. 259-260.

Норбу Т.Ч. Работы Кок-Тейской экспедиции // Археологические открытия 1979 года. М.: 1980. С. 223-224.

Носин В.А. Почвы Тувы. М.: Изд-во Академии наук СССР, 1963. 343 с.

Панкова С. В. Погребения середины I тыс. н. э. в Западной Туве // Древности Алтая. № 11. Горно-Алтайск, 2003. С. 92-106.

Панкова С.В., Хаврин С.В. Работы Тувинской экспедиции // Отчётная археологическая сессия за 2001 год. СПб: Изд-во Гос. Эрмитажа, 2002. С. 10-12.

Панкова С.В., Архипов В.Н. Работы петроглифического отряда Тувинской экспедиции. // Отчётная археологическая сессия за 2002 год. Тезисы докладов. СПб: Изд-во Гос. Эрмитажа, 2003. С. 25-28.

Панкова С.В., Николаев Н.Н., Хаврин С.В. Тувинская, Южно-Сибирская и Центрально-Азиатская экспедиции в 2001-2007 годах // Экспедиции. Археология в Эрмитаже. СПб: «Славия». 2014. С. 304-310.

Свод археологических памятников Республики Тыва. Составитель Самбу И.У. Кызыл. 1994.

Семенов В. А. Неолит и бронзовый век Тувы. СПб. 1992. 152 с.

Семенов В. А., Килуновская М. Е. Новые памятники раннего железного века в Туве // Информационный бюллетень Международной ассоциации исследователей культур Центральной Азии. 1990. Вып. 17. С. 36-47.

Семенов В. А., Килуновская М. Е. Итоги работ Тувинской Экспедиции // Археологические открытия 2009 года. М.: М.: Институт археологии РАН, 2013. С. 332-335.

Семенов В. А., Килуновская М. Е., Чугунов К. В. Археологические исследования на правобережье Улуг-Хема // Южная Сибирь в древности. Археологические изыскания. СПб., 1995. Вып №24. С. 23-30.

Семенов В. А. Сыпучий Яр – могильник алды-бельской культуры в Туве // Евразия сквозь века СПб.: Филологический факультет СПбГУ, 2001. С. 167-172.

Семенов В. А. Суглуг-Хем и Хайыракан – могильники скифского времени в Центрально-тувинской котловине. – СПб: «Петербургское Востоковедение». 2003. 240 с.

Семенов В.А. Кош-Пейские курганы в тувинской «Долине царей» (VI-V вв. до н. э.) // Древние культуры Евразии. Материалы международной научной конференции, посвященной 100-летию со дня рождения А. Н. Бернштама. СПб. 2010. С.241-246.

Семенов В.А. Плита с окуневской личиной со стоянки Кара-Орга в Туве // Наскальное искусство в современном мире. К 290-летию научного открытия Томской писаницы. – Кемерово, 2011. - С.129-133.

Семенов В. А. Погребение раннескифского времени на могильнике Суме-Беш в Туве // Культуры степной Евразии и их взаимодействие с древними цивилизациями. Книга 2. СПб: ИИМК РАН, «Периферия». 2012. С. 432-434.

Схема тектонического районирования. Республика Тыва. Сибирский Федеральный округ/ ВСЕГЕИ [Электронный ресурс] URL: https://vsegei.ru/ru/info/gisatlas/sfo/tyva/15_tect.jpg (дата обращения 11.05.2023).

Топографическая карта Российской Федерации. Тувинская ССР. М-46-21 «Сукпак». Масштаб 1:100 000. Состояние местности на 1986 г. Издание 1993 г.

Топографическая карта СССР, РСФСР. Тувинская АССР. М-46-9 «Кызыл». Масштаб 1:100 000. Состояние местности на 1975-1980 г. Издание 1985 г.

Топографическая карта СССР, РСФСР. Тувинская АССР. М-46-10 «Ка-Хем». Масштаб 1:100 000. Состояние местности на 1984 г. Издание 1992 г.

Тулуш Д.К. Фортификационные сооружения на территории Тувы (конец I тыс. до н.э. – конец I тыс. н.э.). Диссертация на соискание ученой степени кандидата исторических наук. Кемерово, 2015. 257 с. (Электронный ресурс. Дата обращения 08-11.01. 2022 г.)

Тулуш Д. К. Итоги Ээрбекского археологического отряда ТИГИ в3013 году // Ученые записки ТИГПИ, 2017. Вып. XXIV. С. 459-474

Чернов Г.А. и др. Рельеф Алтае-Саянской горной области. Новосибирск, Наука Сиб. отделение, 1988. 206 с.

Шактаржик К. О. География Республики Тува. Кызыл: Тувинское книжное издательство, 1993. 128 с.

ГРАФИЧЕСКИЕ ПРИЛОЖЕНИЯ



Рис. 1. Расположение Республики Тыва на план-схеме Российской Федерации.



Рис. 2. План-схема расположения территории проектирования по проекту: «Республиканская туберкулезная больница в г. Кызыле» на административной карте Республики Тыва.

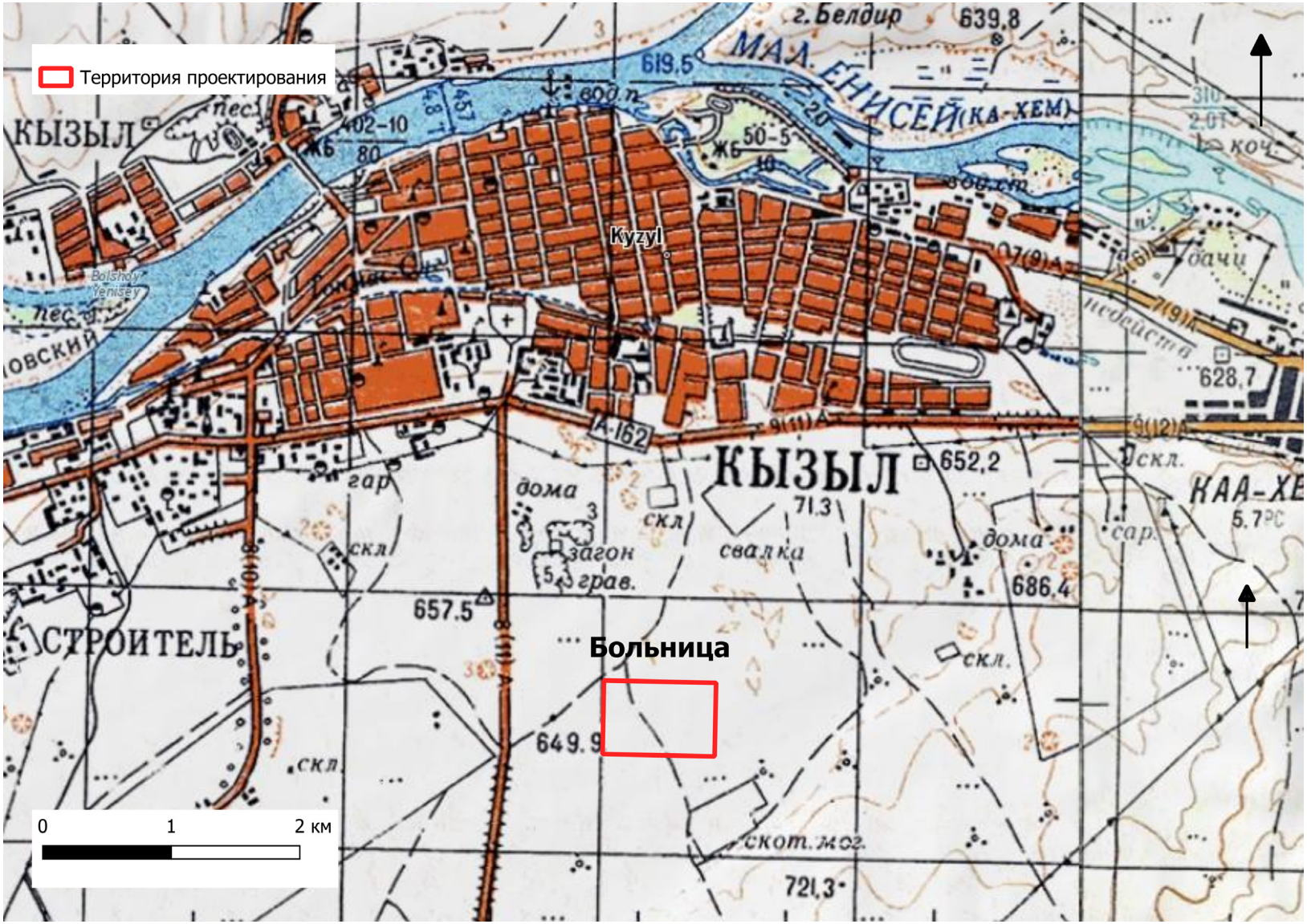

Рис. 3. Расположение территории проектируемого строительства республиканской туберкулезной больницы по отношению к столице Республики Тыва г. Кызыл.

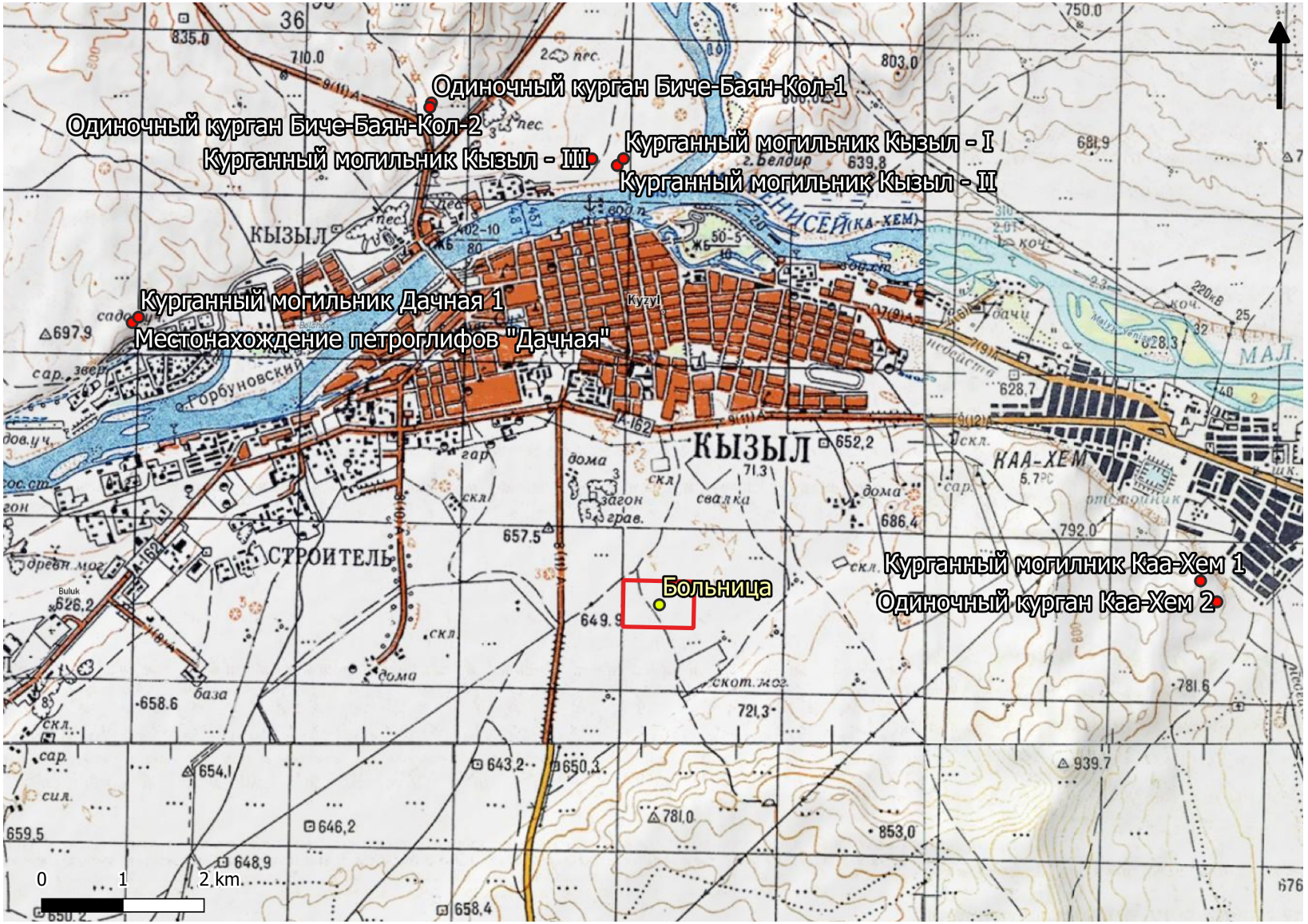

Рис. 4. План-схема расположения территории проектируемого строительства республиканской туберкулезной больницы с расположением ближайших объектов археологического наследия.

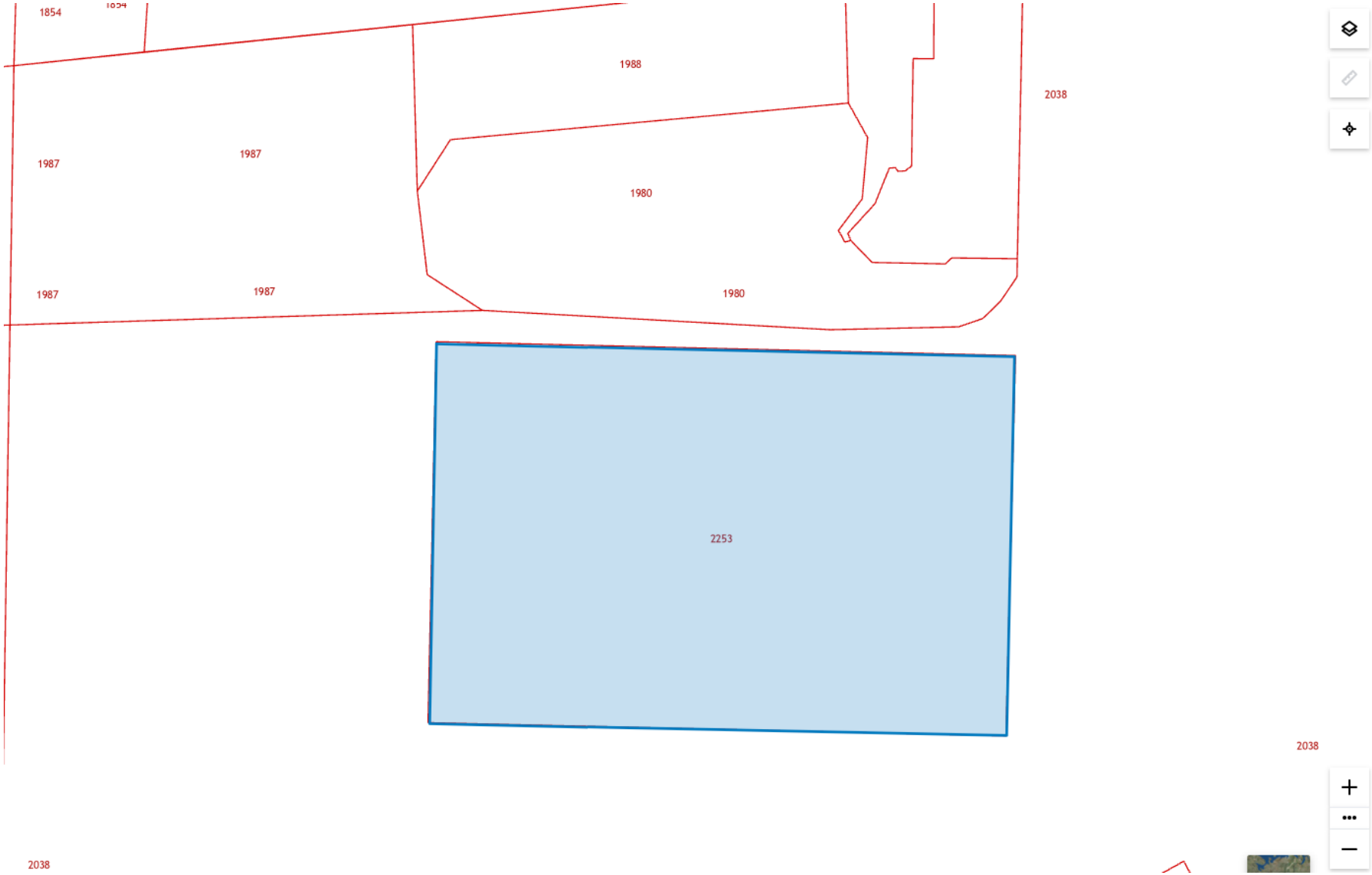

Рис. 5. Схема расположения земель, предназначенных для строительства республиканской туберкулезной больницы (выделено голубым), на кадастровой карте.

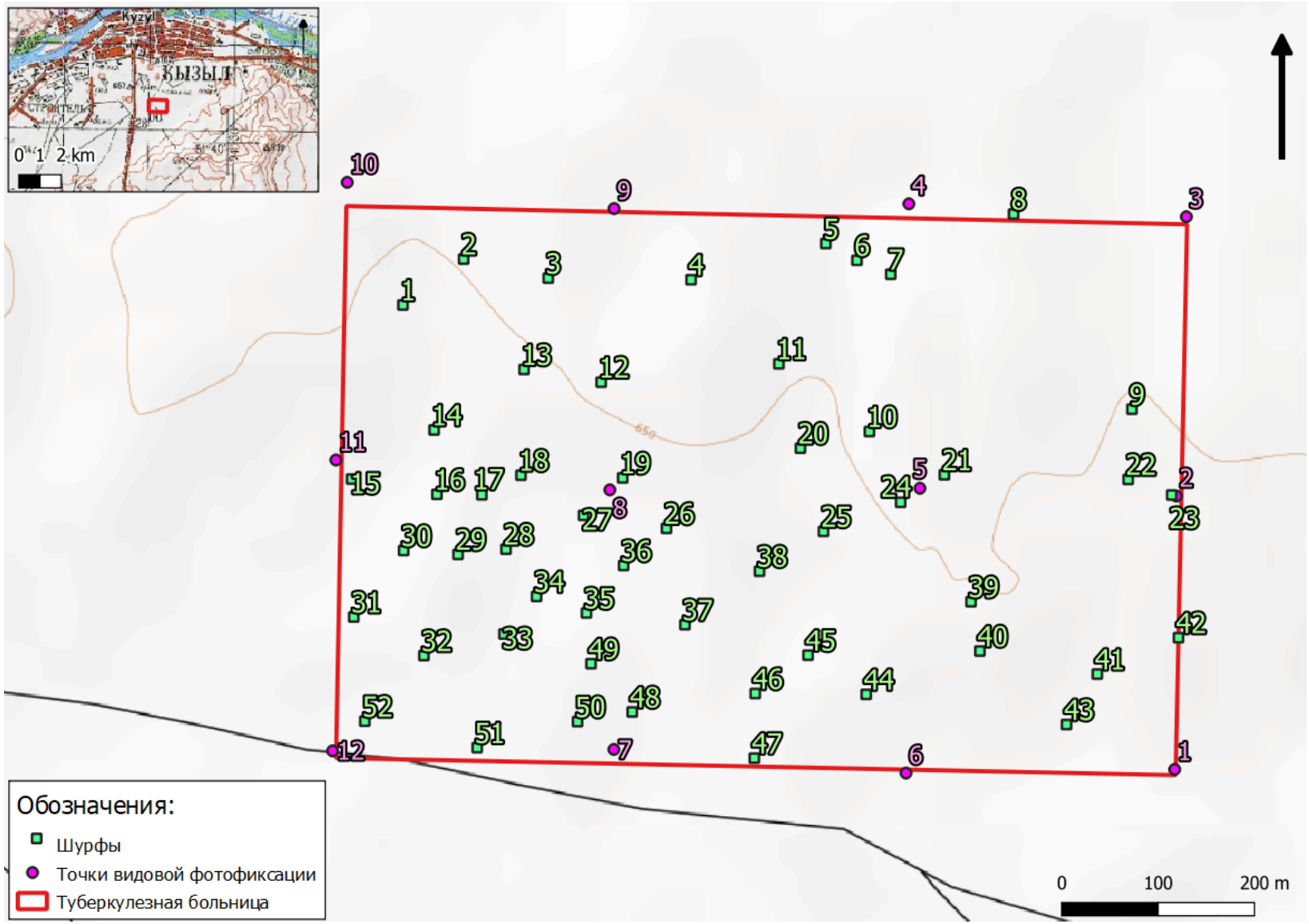

Рис. 6. План-схема расположения точек видовой фотофиксации и шурфов на территории проектирования.



Рис. 7. Больница. Вид на территорию проектирования от точки видовой фотофиксации №1 с ЮВ.



Рис. 8. Больница. Вид на территорию проектирования от точки видовой фотофиксации №2 с востока.



Рис. 9. Больница. Вид на территорию проектирования от точки видовой фотофиксации №3 с СВ.



Рис. 10. Больница. Вид на территорию проектирования от точки видовой фотофиксации №4 с севера.



Рис. 11. Больница. Вид на территорию проектирования от точки видовой фотофиксации №5 с юга.



Рис. 12. Больница. Вид на территорию проектирования от точки видовой фотофиксации №5 с запада.



Рис. 13. Больница. Вид на территорию проектирования от точки видовой фотофиксации №5 с севера.



Рис. 14. Больница. Вид на территорию проектирования от точки видовой фотофиксации №5 с востока.



Рис. 15. Больница. Вид на территорию проектирования от точки видовой фотофиксации №6 с юга.



Рис. 16. Больница. Вид на территорию проектирования от точки видовой фотофиксации №7 с юга.



Рис. 17. Больница. Вид на территорию проектирования от точки видовой фотофиксации №8 с юга.



Рис. 18. Больница. Вид на территорию проектирования от точки видовой фотофиксации №8 с запада.



Рис. 19. Больница. Вид на территорию проектирования от точки видовой фотофиксации №8 с севера.



Рис. 20. Больница. Вид на территорию проектирования от точки видовой фотофиксации №8 с востока.



Рис. 21. Больница. Вид на территорию проектирования от точки видовой фотофиксации №9 с севера.



Рис. 22. Больница. Вид на территорию проектирования от точки видовой фотофиксации №10 с СЗ.



Рис. 23. Больница. Вид на территорию проектирования от точки видовой фотофиксации №11 с запада.



Рис. 24. Больница. Вид на территорию проектирования от точки видовой фотофиксации №12 с ЮЗ.



Рис. 25. Больница. Шурф №1. Общий вид с юга до раскопок.



Рис. 26. Больница. Шурф №1. Общий вид с юга.



Рис. 27. Больница. Шурф №1. Северная стенка. Вид с юга.



Рис. 28. Больница. Шурф №1. Общий вид с юга после рекультивации.



Рис. 29. Больница. Шурф №2. Общий вид с юга до раскопок.



Рис. 30. Больница. Шурф №2. Общий вид с юга.



Рис. 31. Больница. Шурф №2. Северная стенка. Вид с юга.



Рис. 32. Больница. Шурф №2. Общий вид с юга после рекультивации.



Рис. 33. Больница. Шурф №3. Общий вид с юга до раскопок.



Рис. 34. Больница. Шурф №3. Общий вид с юга.



Рис. 35. Больница. Шурф №3. Северная стенка. Вид с юга.



Рис. 36. Больница. Шурф №3. Общий вид с юга после рекультивации.



Рис. 37. Больница. Шурф №4. Общий вид с юга до раскопок.



Рис. 38. Больница. Шурф №4. Общий вид с юга.



Рис. 39. Больница. Шурф №4. Северная стенка. Вид с юга.



Рис. 40. Больница. Шурф №4. Общий вид с юга после рекультивации.



Рис. 41. Больница. Шурф №5. Общий вид с юга до раскопок.



Рис. 42. Больница. Шурф №5. Общий вид с юга.



Рис. 43. Больница. Шурф №5. Северная стенка. Вид с юга.



Рис. 44. Больница. Шурф №5. Общий вид с юга после рекультивации.



Рис. 45. Больница. Шурф №6. Общий вид с юга до раскопок.



Рис. 46. Больница. Шурф №6. Общий вид с юга.



Рис. 47. Больница. Шурф №6. Северная стенка. Вид с юга.



Рис. 48. Больница. Шурф №6. Общий вид с юга после рекультивации.



Рис. 49. Больница. Шурф №7. Общий вид с юга до раскопок.



Рис. 50. Больница. Шурф №7. Общий вид с юга.



Рис. 51. Больница. Шурф №7. Северная стенка. Вид с юга.



Рис. 52. Больница. Шурф №7. Общий вид с юга после рекультивации.



Рис. 53. Больница. Шурф №8. Общий вид с юга до раскопок.



Рис. 54. Больница. Шурф №8. Общий вид с юга.



Рис. 55. Больница. Шурф №8. Северная стенка. Вид с юга.



Рис. 56. Больница. Шурф №8. Общий вид с юга после рекультивации.



Рис. 57. Больница. Шурф №9. Общий вид с юга до раскопок.



Рис. 58. Больница. Шурф №9. Общий вид с юга.



Рис. 59. Больница. Шурф №9. Северная стенка. Вид с юга.



Рис. 60. Больница. Шурф №9. Общий вид с юга после рекультивации.



Рис. 61. Больница. Шурф №10. Общий вид с юга до раскопок.



Рис. 62. Больница. Шурф №10. Общий вид с юга.



Рис. 63. Больница. Шурф №10. Северная стенка. Вид с юга.



Рис. 64. Больница. Шурф №10. Общий вид с юга после рекультивации.



Рис. 65. Больница. Шурф №11. Общий вид с юга до раскопок.



Рис. 66. Больница. Шурф №11. Общий вид с юга.



Рис. 67. Больница. Шурф №11. Северная стенка. Вид с юга.



Рис. 68. Больница. Шурф №11. Общий вид с юга после рекультивации.



Рис. 69. Больница. Шурф №12. Общий вид с юга до раскопок.



Рис. 70. Больница. Шурф №12. Общий вид с юга.



Рис. 71. Больница. Шурф №12. Северная стенка. Вид с юга.



Рис. 72. Больница. Шурф №12. Общий вид с юга после рекультивации.



Рис. 73. Больница. Шурф №13. Общий вид с юга до раскопок.



Рис. 74. Больница. Шурф №13. Общий вид с юга.



Рис. 75. Больница. Шурф №13. Северная стенка. Вид с юга.



Рис. 76. Больница. Шурф №13. Общий вид с юга после рекультивации.



Рис. 77. Больница. Шурф №14. Общий вид с юга до раскопок.



Рис. 78. Больница. Шурф №14. Общий вид с юга.



Рис. 79. Больница. Шурф №14. Северная стенка. Вид с юга.



Рис. 80. Больница. Шурф №14. Общий вид с юга после рекультивации.



Рис. 81. Больница. Шурф №15. Общий вид с юга до раскопок.



Рис. 82. Больница. Шурф №15. Общий вид с юга.



Рис. 83. Больница. Шурф №15. Северная стенка. Вид с юга.



Рис. 84. Больница. Шурф №15. Общий вид с юга после рекультивации.



Рис. 85. Больница. Шурф №16. Общий вид с юга до раскопок.



Рис. 86. Больница. Шурф №16. Общий вид с юга.



Рис. 87. Больница. Шурф №16. Северная стенка. Вид с юга.



Рис. 88. Больница. Шурф №16. Общий вид с юга после рекультивации.



Рис. 89. Больница. Шурф №17. Общий вид с юга до раскопок.



Рис. 90. Больница. Шурф №17. Общий вид с юга.



Рис. 91. Больница. Шурф №17. Северная стенка. Вид с юга.



Рис. 92. Больница. Шурф №17. Общий вид с юга после рекультивации.



Рис. 93. Больница. Шурф №18. Общий вид с юга до раскопок.



Рис. 94. Больница. Шурф №18. Общий вид с юга.



Рис. 95. Больница. Шурф №18. Северная стенка. Вид с юга.



Рис. 96. Больница. Шурф №18. Общий вид с юга после рекультивации.



Рис. 97. Больница. Шурф №19. Общий вид с юга до раскопок.



Рис. 98. Больница. Шурф №19. Общий вид с юга.



Рис. 99. Больница. Шурф №19. Северная стенка. Вид с юга.



Рис. 100. Больница. Шурф №19. Общий вид с юга после рекультивации.



Рис. 101. Больница. Шурф №20. Общий вид с юга до раскопок.



Рис. 102. Больница. Шурф №20. Общий вид с юга.



Рис. 103. Больница. Шурф №20. Северная стенка. Вид с юга.



Рис. 104. Больница. Шурф №20. Общий вид с юга после рекультивации.



Рис. 105. Больница. Шурф №21. Общий вид с юга до раскопок.



Рис. 106. Больница. Шурф №21. Общий вид с юга.



Рис. 107. Больница. Шурф №21. Северная стенка. Вид с юга.



Рис. 108. Больница. Шурф №21. Общий вид с юга после рекультивации.



Рис. 109. Больница. Шурф №22. Общий вид с юга до раскопок.



Рис. 110. Больница. Шурф №22. Общий вид с юга.



Рис. 111. Больница. Шурф №22. Северная стенка. Вид с юга.



Рис. 112. Больница. Шурф №22. Общий вид с юга после рекультивации.



Рис. 113. Больница. Шурф №23. Общий вид с юга до раскопок.



Рис. 114. Больница. Шурф №23. Общий вид с юга.



Рис. 115. Больница. Шурф №23. Северная стенка. Вид с юга.



Рис. 116. Больница. Шурф №23. Общий вид с юга после рекультивации.



Рис. 117. Больница. Шурф №24. Общий вид с юга до раскопок.



Рис. 118. Больница. Шурф №24. Общий вид с юга.



Рис. 119. Больница. Шурф №24. Северная стенка. Вид с юга.



Рис. 120. Больница. Шурф №24. Общий вид с юга после рекультивации.



Рис. 121. Больница. Шурф №25. Общий вид с юга до раскопок.



Рис. 122. Больница. Шурф №25. Общий вид с юга.



Рис. 123. Больница. Шурф №25. Северная стенка. Вид с юга.



Рис. 124. Больница. Шурф №25. Общий вид с юга после рекультивации.



Рис. 125. Больница. Шурф №26. Общий вид с юга до раскопок.



Рис. 126. Больница. Шурф №26. Общий вид с юга.



Рис. 127. Больница. Шурф №26. Северная стенка. Вид с юга.



Рис. 128. Больница. Шурф №26. Общий вид с юга после рекультивации.



Рис. 129. Больница. Шурф №27. Общий вид с юга до раскопок.



Рис. 130. Больница. Шурф №27. Общий вид с юга.



Рис. 131. Больница. Шурф №27. Северная стенка. Вид с юга.



Рис. 132. Больница. Шурф №27. Общий вид с юга после рекультивации.



Рис. 133. Больница. Шурф №28. Общий вид с юга до раскопок.



Рис. 134. Больница. Шурф №28. Общий вид с юга.



Рис. 135. Больница. Шурф №28. Северная стенка. Вид с юга.



Рис. 136. Больница. Шурф №28. Общий вид с юга после рекультивации.



Рис. 137. Больница. Шурф №29. Общий вид с юга до раскопок.



Рис. 138. Больница. Шурф №29. Общий вид с юга.



Рис. 139. Больница. Шурф №29. Северная стенка. Вид с юга.



Рис. 140. Больница. Шурф №29. Общий вид с юга после рекультивации.



Рис. 141. Больница. Шурф №30. Общий вид с юга до раскопок.



Рис. 142. Больница. Шурф №30. Общий вид с юга.



Рис. 143. Больница. Шурф №30. Северная стенка. Вид с юга.



Рис. 144. Больница. Шурф №30. Общий вид с юга после рекультивации.



Рис. 145. Больница. Шурф №31. Общий вид с юга до раскопок.



Рис. 146. Больница. Шурф №31. Общий вид с юга.



Рис. 147. Больница. Шурф №31. Северная стенка. Вид с юга.



Рис. 148. Больница. Шурф №31. Общий вид с юга после рекультивации.



Рис. 149. Больница. Шурф №32. Общий вид с юга до раскопок.



Рис. 150. Больница. Шурф №32. Общий вид с юга.



Рис. 151. Больница. Шурф №32. Северная стенка. Вид с юга.



Рис. 152. Больница. Шурф №32. Общий вид с юга после рекультивации.



Рис. 153. Больница. Шурф №33. Общий вид с юга до раскопок.



Рис. 154. Больница. Шурф №33. Общий вид с юга.



Рис. 155. Больница. Шурф №33. Северная стенка. Вид с юга.



Рис. 156. Больница. Шурф №33. Общий вид с юга после рекультивации.



Рис. 157. Больница. Шурф №34. Общий вид с юга до раскопок.



Рис. 158. Больница. Шурф №34. Общий вид с юга.



Рис. 159. Больница. Шурф №34. Северная стенка. Вид с юга.



Рис. 160. Больница. Шурф №34. Общий вид с юга после рекультивации.



Рис. 161. Больница. Шурф №35. Общий вид с юга до раскопок.



Рис. 162. Больница. Шурф №35. Общий вид с юга.



Рис. 163. Больница. Шурф №35. Северная стенка. Вид с юга.



Рис. 164. Больница. Шурф №35. Общий вид с юга после рекультивации.



Рис. 165. Больница. Шурф №36. Общий вид с юга до раскопок.



Рис. 166. Больница. Шурф №36. Общий вид с юга.



Рис. 167. Больница. Шурф №36. Северная стенка. Вид с юга.



Рис. 168. Больница. Шурф №36. Общий вид с юга после рекультивации.



Рис. 169. Больница. Шурф №37. Общий вид с юга до раскопок.



Рис. 170. Больница. Шурф №37. Общий вид с юга.



Рис. 171. Больница. Шурф №37. Северная стенка. Вид с юга.



Рис. 172. Больница. Шурф №37. Общий вид с юга после рекультивации.



Рис. 173. Больница. Шурф №38. Общий вид с юга до раскопок.



Рис. 174. Больница. Шурф №38. Общий вид с юга.



Рис. 175. Больница. Шурф №38. Северная стенка. Вид с юга.



Рис. 176. Больница. Шурф №38. Общий вид с юга после рекультивации.



Рис. 177. Больница. Шурф №39. Общий вид с юга до раскопок.



Рис. 178. Больница. Шурф №39. Общий вид с юга.



Рис. 179. Больница. Шурф №39. Северная стенка. Вид с юга.



Рис. 180. Больница. Шурф №39. Общий вид с юга после рекультивации.



Рис. 181. Больница. Шурф №40. Общий вид с юга до раскопок.



Рис. 182. Больница. Шурф №40. Общий вид с юга.



Рис. 183. Больница. Шурф №40. Северная стенка. Вид с юга.



Рис. 184. Больница. Шурф №40. Общий вид с юга после рекультивации.



Рис. 185. Больница. Шурф №41. Общий вид с юга до раскопок.



Рис. 186. Больница. Шурф №41. Общий вид с юга.



Рис. 187. Больница. Шурф №41. Северная стенка. Вид с юга.



Рис. 188. Больница. Шурф №41. Общий вид с юга после рекультивации.



Рис. 189. Больница. Шурф №42. Общий вид с юга до раскопок.



Рис. 190. Больница. Шурф №42. Общий вид с юга.



Рис. 191. Больница. Шурф №42. Северная стенка. Вид с юга.



Рис. 192. Больница. Шурф №42. Общий вид с юга после рекультивации.



Рис. 193. Больница. Шурф №43. Общий вид с юга до раскопок.



Рис. 194. Больница. Шурф №43. Общий вид с юга.



Рис. 195. Больница. Шурф №43. Северная стенка. Вид с юга.



Рис. 196. Больница. Шурф №43. Общий вид с юга после рекультивации.



Рис. 197. Больница. Шурф №44. Общий вид с юга до раскопок.



Рис. 198. Больница. Шурф №44. Общий вид с юга.



Рис. 199. Больница. Шурф №44. Северная стенка. Вид с юга.



Рис. 200. Больница. Шурф №44. Общий вид с юга после рекультивации.



Рис. 201. Больница. Шурф №45. Общий вид с юга до раскопок.



Рис. 202. Больница. Шурф №45. Общий вид с юга.



Рис. 203. Больница. Шурф №45. Северная стенка. Вид с юга.



Рис. 204. Больница. Шурф №45. Общий вид с юга после рекультивации.



Рис. 205. Больница. Шурф №46. Общий вид с юга до раскопок.



Рис. 206. Больница. Шурф №46. Общий вид с юга.



Рис. 207. Больница. Шурф №46. Северная стенка. Вид с юга.



Рис. 208. Больница. Шурф №46. Общий вид с юга после рекультивации.



Рис. 209. Больница. Шурф №47. Общий вид с юга до раскопок.



Рис. 210. Больница. Шурф №47. Общий вид с юга.



Рис. 211. Больница. Шурф №47. Северная стенка. Вид с юга.



Рис. 212. Больница. Шурф №47. Общий вид с юга после рекультивации.



Рис. 213. Больница. Шурф №48. Общий вид с юга до раскопок.



Рис. 214. Больница. Шурф №48. Общий вид с юга.



Рис. 215. Больница. Шурф №48. Северная стенка. Вид с юга.



Рис. 216. Больница. Шурф №48. Общий вид с юга после рекультивации.



Рис. 217. Больница. Шурф №49. Общий вид с юга до раскопок.



Рис. 218. Больница. Шурф №49. Общий вид с юга.



Рис. 219. Больница. Шурф №49. Северная стенка. Вид с юга.



Рис. 220. Больница. Шурф №49. Общий вид с юга после рекультивации.



Рис. 221. Больница. Шурф №50. Общий вид с юга до раскопок.



Рис. 222. Больница. Шурф №50. Общий вид с юга после рекультивации.



Рис. 223. Больница. Шурф №50. Общий вид с юга до раскопок.



Рис. 224. Больница. Шурф №50. Общий вид с юга.



Рис. 225. Больница. Шурф №51. Северная стенка. Вид с юга.



Рис. 226. Больница. Шурф №51. Общий вид с юга после рекультивации.



Рис. 227. Больница. Шурф №51. Северная стенка. Вид с юга.



Рис. 228. Больница. Шурф №51. Общий вид с юга после рекультивации.



Рис. 229. Больница. Шурф №52. Общий вид с юга до раскопок.



Рис. 230. Больница. Шурф №52. Общий вид с юга.



Рис. 231. Больница. Шурф №52. Северная стенка. Вид с юга.



Рис. 232. Больница. Шурф №52. Общий вид с юга после рекультивации.

Министерство культуры Российской Федерации

ОТКРЫТЫЙ ЛИСТ

№ 0857-2023

Настоящий открытый лист выдан:

Леусу Павлу Михайловичу

паспорт 4019 № 598526

(серия номер паспорта)

на право проведения археологических полевых работ
на территории республиканской туберкулезной больницы; республиканского онкологического диспансера в г. Кызыле Республики Тыва; на земельном участке под установку общественного туалета на территории музея под открытым небом МБУК «Музей-заповедник «Сулеки» в Орджоникидзевском районе; в зоне капитального ремонта ул. Кирова в границах ул. Вяткина, ул. Маршала Жукова в г. Абакане; размещения ВОК — Муфта М76 в кабеле Абакан — Аскиз в Аскизском районе; строительства индивидуального жилого дома по ул. Ленина, д. 5 в с. Нижние Сиры в Таштыпском районе; досугового центра на 50 мест в аале Малый Кобежиков в Ширинском районе Республики Хакасия.

(место проведения археологических полевых работ)

На основании открытого листа

Леус Павел Михайлович

(Ф.И.О)

имеет право производить следующие археологические полевые работы:
археологические разведки с осуществлением локальных земляных работ на указанной территории в целях выявления объектов археологического наследия, уточнения сведений о них и планирования мероприятий по обеспечению их сохранности.

Передоверие права на проведение археологических полевых работ по данному открытому листу другому лицу запрещается.

Срок действия открытого листа: с ***3 мая 2023 г.*** по ***31 декабря 2023 г.***

Дата принятия решения о предоставлении открытого листа: ***3 мая 2023 г.***

Первый заместитель Министра _____ **С.Г.Обрывалин**

(должность) (подпись) (Ф.И.О.)

Дата ***3 мая 2023 г.*** М.П.

029795

Филиал публично-правовой компании "Роскадастр" по Республике Тыва
полное наименование органа регистрации прав

Выписка из Единого государственного реестра недвижимости об объекте недвижимости

Сведения о характеристиках объекта недвижимости

На основании запроса от 27.04.2023, поступившего на рассмотрение 27.04.2023, сообщаем, что согласно записям Единого государственного реестра недвижимости:

Раздел 1 Лист 1

Земельный участок
вид объекта недвижимости

Лист № 1 раздела 1	Всего листов раздела 1: 4	Всего разделов: 5	Всего листов выписки: 9

27.04.2023г. № КУВИ-001/2023-99582876	
Кадастровый номер:	17:18:0000000:2253
Номер кадастрового квартала:	17:18:0000000
Дата присвоения кадастрового номера:	11.01.2023

Ранее присвоенный государственный учетный номер:	данные отсутствуют
Местоположение:	Российская Федерация, Республика Тыва, г. Кызыл
Площадь:	500580 +/- 248
Кадастровая стоимость, руб.:	455515986.31
Кадастровые номера расположенных в пределах земельного участка объектов недвижимости:	данные отсутствуют
Кадастровые номера объектов недвижимости, из которых образован объект недвижимости:	17:18:0000000:2038
Кадастровые номера образованных объектов недвижимости:	данные отсутствуют
Категория земель:	Земли населенных пунктов
Виды разрешенного использования:	Амбулаторно-поликлиническое обслуживание
Сведения о кадастровом инженере:	26252, образованием одного земельного участка путем раздела земельного участка с кадастровым номером 17:18:0000000:2038 расположенного по адресу: Российская Федерация, Республика Тыва, г. Кызыл, с сохранением исходного земельного участка в измененных границах, 27, 2022-11-07
Сведения о лесах, водных объектах и об иных природных объектах, расположенных в пределах земельного участка:	данные отсутствуют

ДОКУМЕНТ ПОДПИСАН
ЭЛЕКТРОННОЙ ПОДПИСЬЮ
Сертификат: 3094B7974B3CA8E1F07A347CFAD6FA78
Владелец: ФЕДЕРАЛЬНАЯ СЛУЖБА ГОСУДАРСТВЕННОЙ РЕГИСТРАЦИИ, КАДАСТРА И КАРТОГРАФИИ
Действителен: с 17.05.2022 по 10.08.2023

полное наименование должности		инициалы, фамилия

Земельный участок
вид объекта недвижимости

Лист № 2 раздела 1	Всего листов раздела 1: 4	Всего разделов: 5	Всего листов выписки: 9

27.04.2023г. № КУВИ-001/2023-99582876	
Кадастровый номер:	17:18:0000000:2253

Сведения о том, что земельный участок полностью расположен в границах зоны с особыми условиями использования территории, территории объекта культурного наследия, публичного сервитута:	Земельный участок полностью расположен в границах зоны с реестровым номером 17:00-6.129 от 28.04.2021, ограничение использования земельного участка в пределах зоны: В границах 4 подзоны запрещается размещать объекты, создающие помехи в работе наземных объектов средств и систем обслуживания воздушного движения, навигации, посадки и связи, предназначенных для организации воздушного движения и расположенных вне первой подзоны. (Постановление Правительства №1460, от 02.12.2017г., пп. г), п.2 Правил выделения на приаэродромной территории подзон), вид/наименование: Четвертая подзона приаэродромной территории аэродрома Кызыл, тип: Охранная зона транспорта, решения: 1. дата решения: 18.03.2021, номер решения: 167-п 2. дата решения: 21.04.2021, номер решения: б/н Земельный участок полностью расположен в границах зоны с реестровым номером 17:00-6.126 от 28.04.2021, ограничение использования земельного участка в пределах зоны: В шестой подзоне запрещается размещать объекты, способствующие привлечению и массовому скоплению птиц (Постановление Правительства №1460, от 02.12.2017г., пп. е), п.2 Правил выделения на приаэродромной территории подзон), вид/наименование: Шестая подзона приаэродромной территории аэродрома Кызыл, тип: Охранная зона транспорта, решения: 1. дата решения: 21.04.2021, номер решения: PVD-0065/2021-2344-1 2. дата решения: 18.03.2021, номер решения: 167-п Земельный участок полностью расположен в границах зоны с реестровым номером 17:00-6.131 от 29.04.2021, ограничение использования земельного участка в пределах зоны: В третьей подзоне запрещается размещать объекты, высота которых превышает ограничения, установленные уполномоченным Правительством Российской Федерации федеральным органом исполнительной власти при установлении соответствующей приаэродромной территории (Постановление Правительства №1460, от 02.12.2017г., пп. в), п.2 Правил выделения на приаэродромной территории подзон), вид/наименование: Третья подзона приаэродромной территории аэродрома Кызыл, тип: Охранная зона транспорта, решения: 1. дата решения: 18.03.2021, номер решения: 167-п 2. дата решения: 21.04.2021, номер решения: б/н Земельный участок полностью расположен в границах зоны с реестровым номером 17:00-6.127 от 28.04.2021, ограничение использования земельного участка в пределах зоны: В границах 5 подзоны запрещается размещать опасные производственные объекты, определенные Федеральным законом "О промышленной безопасности опасных производственных объектов", функционирование которых может повлиять на безопасность полетов воздушных судов (Постановление Правительства №1460, от 02.12.2017г., пп. д), п.2 Правил выделения на приаэродромной территории подзон), вид/наименование: Пятая подзона приаэродромной территории аэродрома Кызыл, тип: Охранная зона транспорта, решения: 1. дата решения: 18.03.2021, номер решения: 167-п 2. дата решения: 21.04.2021, номер решения: б/н
Сведения о том, что земельный участок расположен в границах особой экономической зоны, территории опережающего социально-экономического развития, зоны территориального развития в Российской Федерации, игорной зоны:	данные отсутствуют

ДОКУМЕНТ ПОДПИСАН
ЭЛЕКТРОННОЙ ПОДПИСЬЮ
Сертификат: 3094B7974B3CA8E1F07A347CFAD6FA78
Владелец: ФЕДЕРАЛЬНАЯ СЛУЖБА ГОСУДАРСТВЕННОЙ РЕГИСТРАЦИИ, КАДАСТРА И КАРТОГРАФИИ
Действителен: с 17.05.2022 по 10.08.2023

полное наименование должности		инициалы, фамилия

Земельный участок
вид объекта недвижимости

Лист № 3 раздела 1	Всего листов раздела 1: 4	Всего разделов: 5	Всего листов выписки: 9

27.04.2023г. № КУВИ-001/2023-99582876

Кадастровый номер:	17:18:0000000:2253

Сведения о том, что земельный участок расположен в границах особо охраняемой природной территории, охотничьих угодий, лесничеств:	данные отсутствуют
Сведения о результатах проведения государственного земельного надзора:	данные отсутствуют
Сведения о расположении земельного участка в границах территории, в отношении которой утвержден проект межевания территории:	данные отсутствуют
Условный номер земельного участка:	данные отсутствуют
Сведения о принятии акта и (или) заключении договора, предусматривающих предоставление в соответствии с земельным законодательством исполнительным органом государственным органом власти или органом местного самоуправления, находящегося в государственной или муниципальной собственности земельного участка для строительства наемного дома социального использования или наемного дома коммерческого использования:	данные отсутствуют
Сведения о том, что земельный участок или земельные участки образованы на основании решения об изъятии земельного участка и (или) расположенного на нем объекта недвижимости для государственных или муниципальных нужд:	данные отсутствуют
Сведения о том, что земельный участок образован из земель или земельного участка, государственная собственность на которые не разграничена:	данные отсутствуют
Сведения о наличии земельного спора о местоположении границ земельных участков:	данные отсутствуют
Статус записи об объекте недвижимости:	Сведения об объекте недвижимости имеют статус "актуальные"
Особые отметки:	Сведения об ограничениях права на объект недвижимости, обременениях данного объекта, не зарегистрированных в реестре прав, ограничений прав и обременений недвижимого имущества: вид ограничения (обременения): ограничения прав на земельный участок, предусмотренные статьей 56 Земельного кодекса Российской Федерации; срок действия: с 11.01.2023; реквизиты документа-основания: приказ от 18.03.2021 № 167-п; документ, воспроизводящий сведения, содержащиеся в решении об установлении или изменении границ границ зон с особыми условиями использования территорий от 21.04.2021 № б/н. вид ограничения (обременения): ограничения прав

полное наименование должности		инициалы, фамилия

ДОКУМЕНТ ПОДПИСАН
ЭЛЕКТРОННОЙ ПОДПИСЬЮ
Сертификат: 3094B7974B3CA8E1F07A347CFAD6FA78
Владелец: ФЕДЕРАЛЬНАЯ СЛУЖБА ГОСУДАРСТВЕННОЙ РЕГИСТРАЦИИ, КАДАСТРА И КАРТОГРАФИИ
Действителен: с 17.05.2022 по 10.08.2023

Земельный участок
вид объекта недвижимости

Лист № 4 раздела 1	Всего листов раздела 1: 4	Всего разделов: 5	Всего листов выписки: 9

27.04.2023г. № КУВИ-001/2023-99582876

Кадастровый номер:	17:18:0000000:2253
	на земельный участок, предусмотренные статьей 56 Земельного кодекса Российской Федерации; срок действия: с 11.01.2023; реквизиты документа-основания: документ, воспроизводящий сведения, содержащиеся в решении об установлении или изменении границ зон с особыми условиями использования территорий от 21.04.2021 № PVD-0065/2021-2344-1; приказ от 18.03.2021 № 167-п. вид ограничения (обременения): ограничения прав на земельный участок, предусмотренные статьей 56 Земельного кодекса Российской Федерации; срок действия: с 11.01.2023; реквизиты документа-основания: приказ от 18.03.2021 № 167-п; документ, воспроизводящий сведения, содержащиеся в решении об установлении или изменении границ границ зон с особыми условиями использования территорий от 21.04.2021 № б/н. вид ограничения (обременения): ограничения прав на земельный участок, предусмотренные статьей 56 Земельного кодекса Российской Федерации; срок действия: с 11.01.2023; реквизиты документа-основания: приказ от 18.03.2021 № 167-п; документ, воспроизводящий сведения, содержащиеся в решении об установлении или изменении границ границ зон с особыми условиями использования территорий от 21.04.2021 № б/н. Сведения, необходимые для заполнения разделов: 2 - Сведения о зарегистрированных правах; 4 - Сведения о частях земельного участка, отсутствуют.
Получатель выписки:	Амзараков Петр Борисович, действующий(ая) на основании документа "" от имени заявителя ОБЩЕСТВО С ОГРАНИЧЕННОЙ ОТВЕТСТВЕННОСТЬЮ "НАУЧНО-ПРОИЗВОДСТВЕННОЕ ОБЪЕДИНЕНИЕ "АРХЕОЛОГИЯ И ИСТОРИКО-КУЛЬТУРНАЯ ЭКСПЕРТИЗА", 1903026900

ДОКУМЕНТ ПОДПИСАН
ЭЛЕКТРОННОЙ ПОДПИСЬЮ
Сертификат: 3094B7974B3CA8E1F07A347CFAD6FA78
Владелец: ФЕДЕРАЛЬНАЯ СЛУЖБА ГОСУДАРСТВЕННОЙ РЕГИСТРАЦИИ, КАДАСТРА И КАРТОГРАФИИ
Действителен: с 17.05.2022 по 10.08.2023

полное наименование должности		инициалы, фамилия

Выписка из Единого государственного реестра недвижимости об объекте недвижимости

Описание местоположения земельного участка

Земельный участок
вид объекта недвижимости

Лист № 1 раздела 3	Всего листов раздела 3: 1	Всего разделов: 5	Всего листов выписки: 9

27.04.2023г. № КУВИ-001/2023-99582876	
Кадастровый номер:	17:18:0000000:2253

План (чертеж, схема) земельного участка

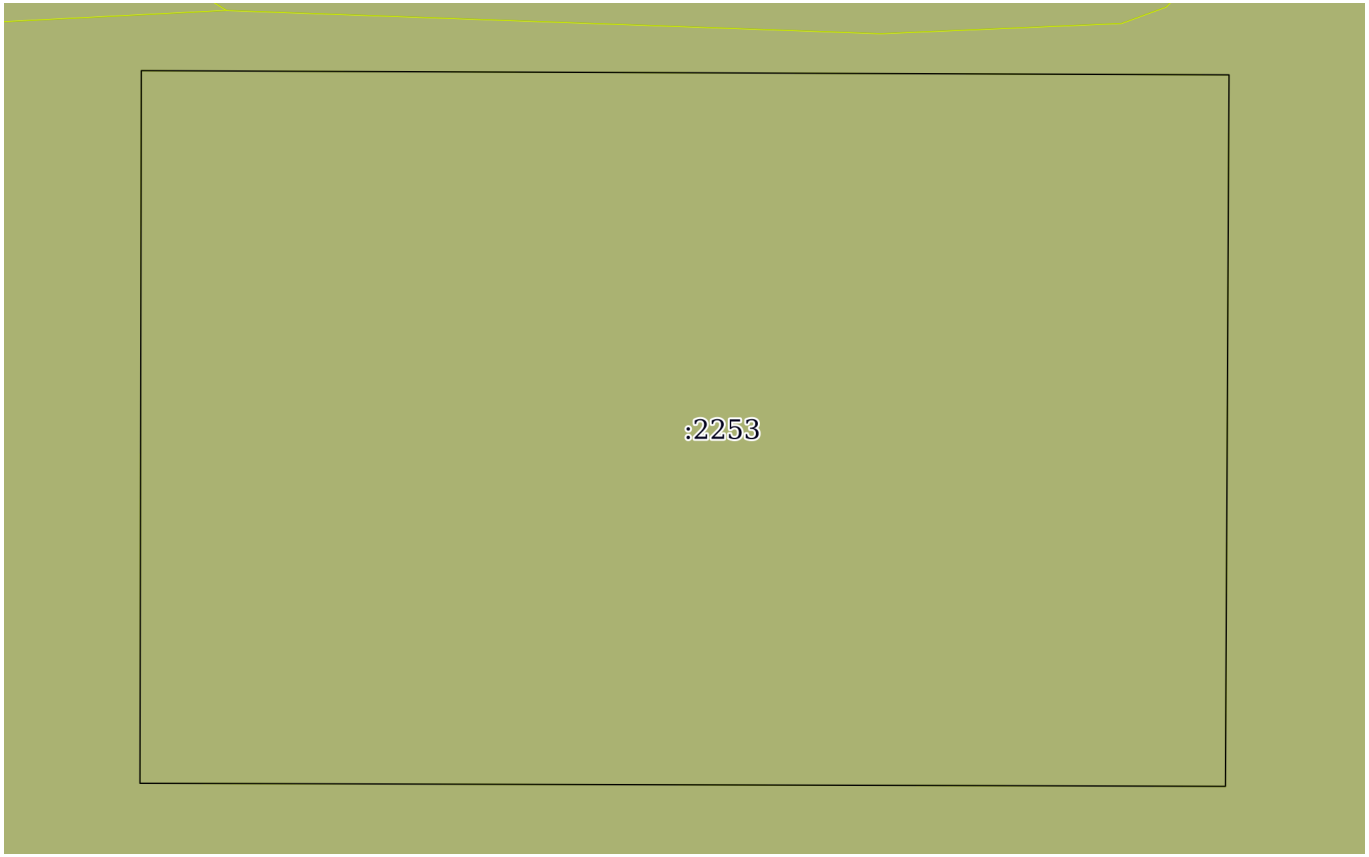

Масштаб 1:6000	Условные обозначения:		

ДОКУМЕНТ ПОДПИСАН
ЭЛЕКТРОННОЙ ПОДПИСЬЮ
Сертификат: 3094B7974B3CA8E1F07A347CFAD6FA78
Владелец: ФЕДЕРАЛЬНАЯ СЛУЖБА ГОСУДАРСТВЕННОЙ РЕГИСТРАЦИИ, КАДАСТРА И КАРТОГРАФИИ
Действителен: с 17.05.2022 по 10.08.2023

полное наименование должности		инициалы, фамилия

Выписка из Единого государственного реестра недвижимости об объекте недвижимости

Описание местоположения земельного участка

Земельный участок
вид объекта недвижимости

Лист № 1 раздела 3.1	Всего листов раздела 3.1: 1	Всего разделов: 5	Всего листов выписки: 9

27.04.2023г. № КУВИ-001/2023-99582876	
Кадастровый номер:	17:18:0000000:2253

Описание местоположения границ земельного участка

№ п/п	Номер точки		Дирекционный угол	Горизонтальное проложение, м	Описание закрепления на местности	Кадастровые номера смежных участков	Сведения об адресах правообладателей смежных земельных участков
	начальная	конечная					
1	2	3	4	5	6	7	8
1	1.1.1	1.1.2	90°13.4`	874.77	данные отсутствуют	17:18:0000000:2038	данные отсутствуют
2	1.1.2	1.1.3	180°17.2`	572.37	данные отсутствуют	17:18:0000000:2038	данные отсутствуют
3	1.1.3	1.1.4	270°9.7`	872.95	данные отсутствуют	17:18:0000000:2038	данные отсутствуют
4	1.1.4	1.1.1	0°6.4`	573.31	данные отсутствуют	17:18:0000000:2038	данные отсутствуют

полное наименование должности		инициалы, фамилия

ДОКУМЕНТ ПОДПИСАН
ЭЛЕКТРОННОЙ ПОДПИСЬЮ
Сертификат: 3094B7974B3CA8E1F07A347CFAD6FA78
Владелец: ФЕДЕРАЛЬНАЯ СЛУЖБА ГОСУДАРСТВЕННОЙ РЕГИСТРАЦИИ, КАДАСТРА И КАРТОГРАФИИ
Действителен: с 17.05.2022 по 10.08.2023

Выписка из Единого государственного реестра недвижимости об объекте недвижимости

Описание местоположения земельного участка

Земельный участок
вид объекта недвижимости

Лист № 1 раздела 3.2	Всего листов раздела 3.2: 1	Всего разделов: 5	Всего листов выписки: 9

27.04.2023г. № КУВИ-001/2023-99582876	
Кадастровый номер:	17:18:0000000:2253

Сведения о характерных точках границы земельного участка

Система координат МСК-167

Номер точки	Координаты, м		Описание закрепления на местности	Средняя квадратичная погрешность определения координат характерных точек границ земельного участка, м
	X	Y		
1	2	3	4	5
1	151315.59	206818.34	-	0.1
2	151312.19	207693.1	-	0.1
3	150739.83	207690.23	-	0.1
4	150742.28	206817.28	-	0.1
1	151315.59	206818.34	-	0.1

полное наименование должности	ДОКУМЕНТ ПОДПИСАН ЭЛЕКТРОННОЙ ПОДПИСЬЮ Сертификат: 3094B7974B3CA8E1F07A347CFAD6FA78 Владелец: ФЕДЕРАЛЬНАЯ СЛУЖБА ГОСУДАРСТВЕННОЙ РЕГИСТРАЦИИ, КАДАСТРА И КАРТОГРАФИИ Действителен: с 17.05.2022 по 10.08.2023	инициалы, фамилия

Выписка из Единого государственного реестра недвижимости об объекте недвижимости

Сведения о частях земельного участка

Земельный участок
вид объекта недвижимости

Лист № 1 раздела 4.1	Всего листов раздела 4.1: 2	Всего разделов: 5	Всего листов выписки: 9

27.04.2023г. № КУВИ-001/2023-99582876	
Кадастровый номер:	17:18:0000000:2253

Учетный номер части	Площадь, м2	Содержание ограничения в использовании или ограничения права на объект недвижимости или обременения объекта недвижимости
1	2	3
	Весь	вид ограничения (обременения): ограничения прав на земельный участок, предусмотренные статьей 56 Земельного кодекса Российской Федерации; Срок действия: не установлен; реквизиты документа-основания: приказ от 18.03.2021 № 167-п; документ, воспроизводящий сведения, содержащиеся в решении об установлении или изменении границ границ зон с особыми условиями использования территорий от 21.04.2021 № б/н; Содержание ограничения (обременения): В границах 4 подзоны запрещается размещать объекты, создающие помехи в работе наземных объектов средств и систем обслуживания воздушного движения, навигации, посадки и связи, предназначенных для организации воздушного движения и расположенных вне первой подзоны. (Постановление Правительства №1460, от 02.12.2017г., пп. г), п.2 Правил выделения на приаэродромной территории подзон); Реестровый номер границы: 17:00-6.129; Вид объекта реестра границ: Зона с особыми условиями использования территории; Вид зоны по документу: Четвертая подзона приаэродромной территории аэродрома Кызыл; Тип зоны: Охранная зона транспорта
	Весь	вид ограничения (обременения): ограничения прав на земельный участок, предусмотренные статьей 56 Земельного кодекса Российской Федерации; Срок действия: не установлен; реквизиты документа-основания: документ, воспроизводящий сведения, содержащиеся в решении об установлении или изменении границ зон с особыми условиями использования территорий от 21.04.2021 № PVD-0065/2021-2344-1; приказ от 18.03.2021 № 167-п; Содержание ограничения (обременения): В шестой подзоне запрещается размещать объекты, способствующие привлечению и массовому скоплению птиц (Постановление Правительства №1460, от 02.12.2017г., пп. е), п.2 Правил выделения на приаэродромной территории подзон); Реестровый номер границы: 17:00-6.126; Вид объекта реестра границ: Зона с особыми условиями использования территории; Вид зоны по документу: Шестая подзона приаэродромной территории аэродрома Кызыл; Тип зоны: Охранная зона транспорта
	Весь	вид ограничения (обременения): ограничения прав на земельный участок, предусмотренные статьей 56 Земельного кодекса Российской Федерации; Срок действия: не установлен; реквизиты документа-основания: приказ от 18.03.2021 № 167-п; документ, воспроизводящий сведения, содержащиеся в решении об установлении или изменении границ границ зон с особыми условиями использования территорий от 21.04.2021 № б/н; Содержание ограничения (обременения): В третьей подзоне запрещается размещать объекты, высота которых превышает ограничения, установленные уполномоченным Правительством Российской Федерации федеральным органом исполнительной власти при установлении соответствующей приаэродромной

полное наименование должности	ДОКУМЕНТ ПОДПИСАН ЭЛЕКТРОННОЙ ПОДПИСЬЮ Сертификат: 3094B7974B3CA8E1F07A347CFAD6FA78 Владелец: ФЕДЕРАЛЬНАЯ СЛУЖБА ГОСУДАРСТВЕННОЙ РЕГИСТРАЦИИ, КАДАСТРА И КАРТОГРАФИИ Действителен: с 17.05.2022 по 10.08.2023	инициалы, фамилия

Земельный участок
вид объекта недвижимости

Лист № 2 раздела 4.1	Всего листов раздела 4.1: 2	Всего разделов: 5	Всего листов выписки: 9

27.04.2023г. № КУВИ-001/2023-99582876	
Кадастровый номер:	17:18:0000000:2253

		территории (Постановление Правительства №1460, от 02.12.2017г., пп. в), п.2 Правил выделения на приаэродромной территории подзон); Реестровый номер границы: 17:00-6.131; Вид объекта реестра границ: Зона с особыми условиями использования территории; Вид зоны по документу: Третья подзона приаэродромной территории аэродрома Кызыл; Тип зоны: Охранная зона транспорта
	Весь	вид ограничения (обременения): ограничения прав на земельный участок, предусмотренные статьей 56 Земельного кодекса Российской Федерации; Срок действия: не установлен; реквизиты документа-основания: приказ от 18.03.2021 № 167-п; документ, воспроизводящий сведения, содержащиеся в решении об установлении или изменении границ границ зон с особыми условиями использования территорий от 21.04.2021 № б/н; Содержание ограничения (обременения): В границах 5 подзоны запрещается размещать опасные производственные объекты, определенные Федеральным законом "О промышленной безопасности опасных производственных объектов", функционирование которых может повлиять на безопасность полетов воздушных судов (Постановление Правительства №1460, от 02.12.2017г., пп. д), п.2 Правил выделения на приаэродромной территории подзон); Реестровый номер границы: 17:00-6.127; Вид объекта реестра границ: Зона с особыми условиями использования территории; Вид зоны по документу: Пятая подзона приаэродромной территории аэродрома Кызыл; Тип зоны: Охранная зона транспорта

ДОКУМЕНТ ПОДПИСАН
ЭЛЕКТРОННОЙ ПОДПИСЬЮ
Сертификат: 3094B7974B3CA8E1F07A347CFAD6FA78
Владелец: ФЕДЕРАЛЬНАЯ СЛУЖБА ГОСУДАРСТВЕННОЙ РЕГИСТРАЦИИ, КАДАСТРА И КАРТОГРАФИИ
Действителен: с 17.05.2022 по 10.08.2023

полное наименование должности		инициалы, фамилия

РОССИЙСКАЯ ФЕДЕРАЦИЯ
РЕСПУБЛИКА ТЫВА

ДЕПАРТАМЕНТ АРХИТЕКТУРЫ ГРАДОСТРОИТЕЛЬСТВА
И ЗЕМЕЛЬНЫХ ОТНОШЕНИЙ МЭРИИ ГОРОДА КЫЗЫЛА

ГРАДОСТРОИТЕЛЬНЫЙ ПЛАН ЗЕМЕЛЬНОГО УЧАСТКА

№

R	U	1	7	3	0	2	0	0	0	-	0	0	0	5

Местоположение участка:	*Республика Тыва, г. Кызыл, южнее от земельного участка с кадастровым номером 17:18:0105061:1980*
Кадастровый номер:	*17:18:0000000:2038:ЗУ1*

г. Кызыл - 2023 г.

Градостроительный план земельного участка

№

R	U	1	7	3	0	2	0	0	0	-	0	0	0	5

Градостроительный план земельного участка подготовлен на основании
Заявления от ГКУ РТ «Госстройзаказ» вх. № 05-09-22/2736 от 27.12.2022 г.

(реквизиты заявления правообладателя земельного участка с указанием ф.и.о. заявителя - физического лица, либо реквизиты заявления и наименование заявителя - юридического лица о выдаче градостроительного плана земельного)

Местонахождение земельного участка:

Республика Тыва,

(субъект Российской Федерации)

Городской Округ «город Кызыл Республики Тыва»,

(муниципальный район или городской округ)

юго-восточнее от земельного участка с кадастровым номером 17:18:0105061:1854

Описание границ земельного участка:

Обозначение (номер) характерной точки	Перечень координат характерных точек в системе координат, используемой для ведения Единого государственного реестра недвижимости	
	X	Y
1	151315.59	206818.34
2	151312.19	207693.10
3	150739.83	207690.23
4	150742.28	206817.28
1	151315.59	206818.34

Кадастровый номер земельного участка (при наличии):

17:18:0000000:2038:ЗУ1

(заполняется при наличии кадастрового номера)

Площадь земельного участка:

500580,0 м^2

Информация о расположенных в границах земельного участка объектах капитального строительства:

Согласно Распоряжению от 14.12.2022г. № 1016-р, объект капитального строительства отсутствует

Информация о границах зоны планируемого размещения объекта капитального строительства в соответствии с утвержденным проектом планировки территории (при наличии):

-

Обозначение (номер) характерной точки	Перечень координат характерных точек в системе координат, используемой для ведения Единого государственного реестра недвижимости	
	X	Y
-	-	-

ЧЕРТЕЖ ГРАДОСТРОИТЕЛЬНОГО ПЛАНА ЗЕМЕЛЬНОГО УЧАСТКА

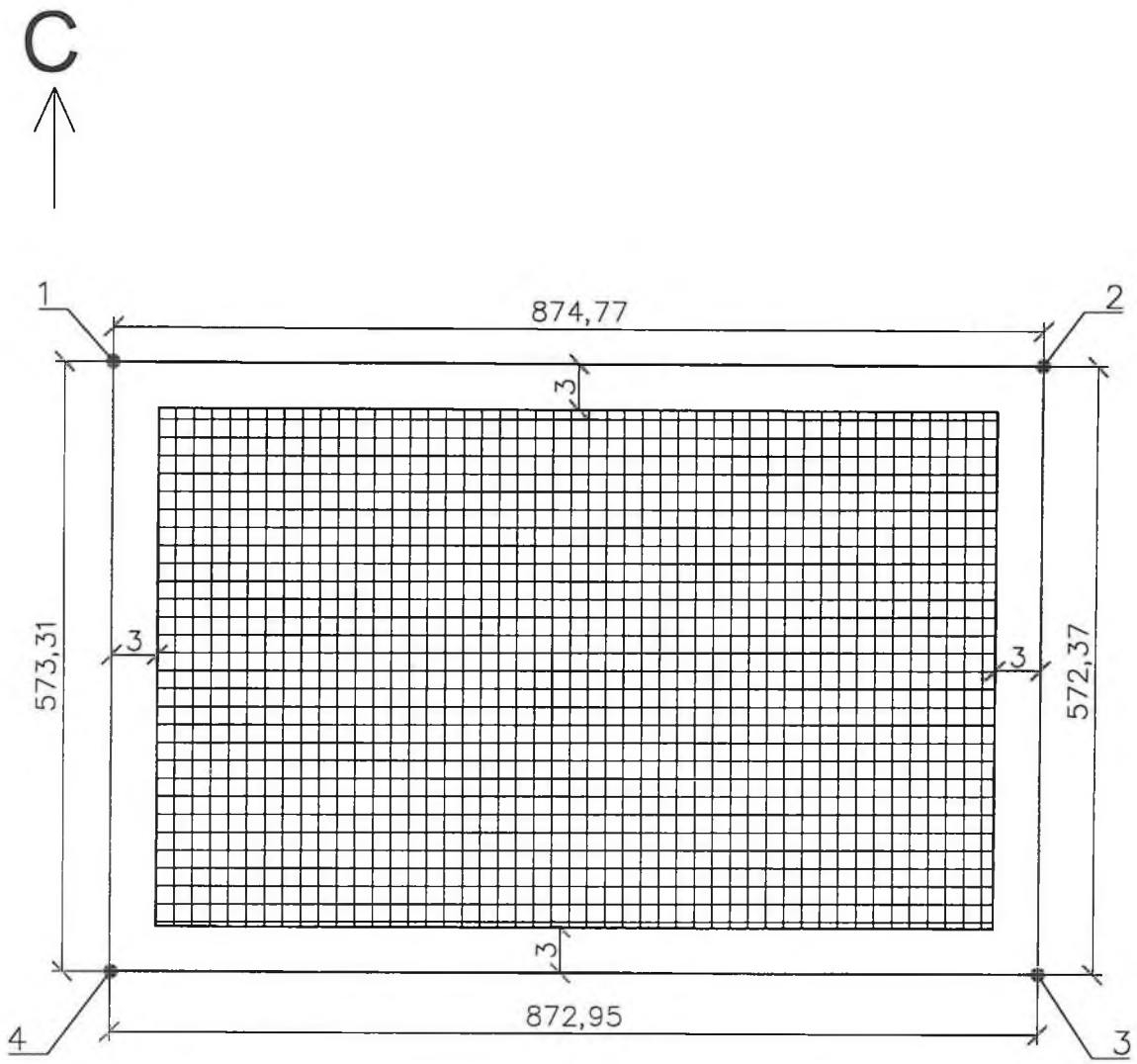

Условные обозначения:

- *Граница земельного участка*
- *Запретная зона для строительства*
- *Зона допустимого размещения здания*

Примечание: Зона природного ландшафта (Р-1) предназначена для сохранения природного ландшафта, экологически- чистой окружающей среды, обустройства территории для отдыха населения

						ЗАКАЗЧИК: ГКУ РТ "Госстройзаказ" АДРЕС: г. Кызыл, южнее от земельного участка с кадастровым номером 17:18:0105061:1980
Изм	Кол.уч	Лист	№док.	Подп.	Дата	Система координат местная MSK167
Согласовал		Ултурганев И.И.			09.01.2022	
Согласовал		Монгуш У.Н.			09.01.2022	
Выполнил		Эренчин М.С.			09.01.2022	Чертеж градостроительного плана земельного участка

Стадия	Площадь	Масштаб
П	S 500580,0 м²	1:
Лист 2	Листов 2	
Отдел архитектуры ДАГиЗО мэрии г. Кызыла 2022 г.		

СИТУАЦИОННЫЙ ПЛАН

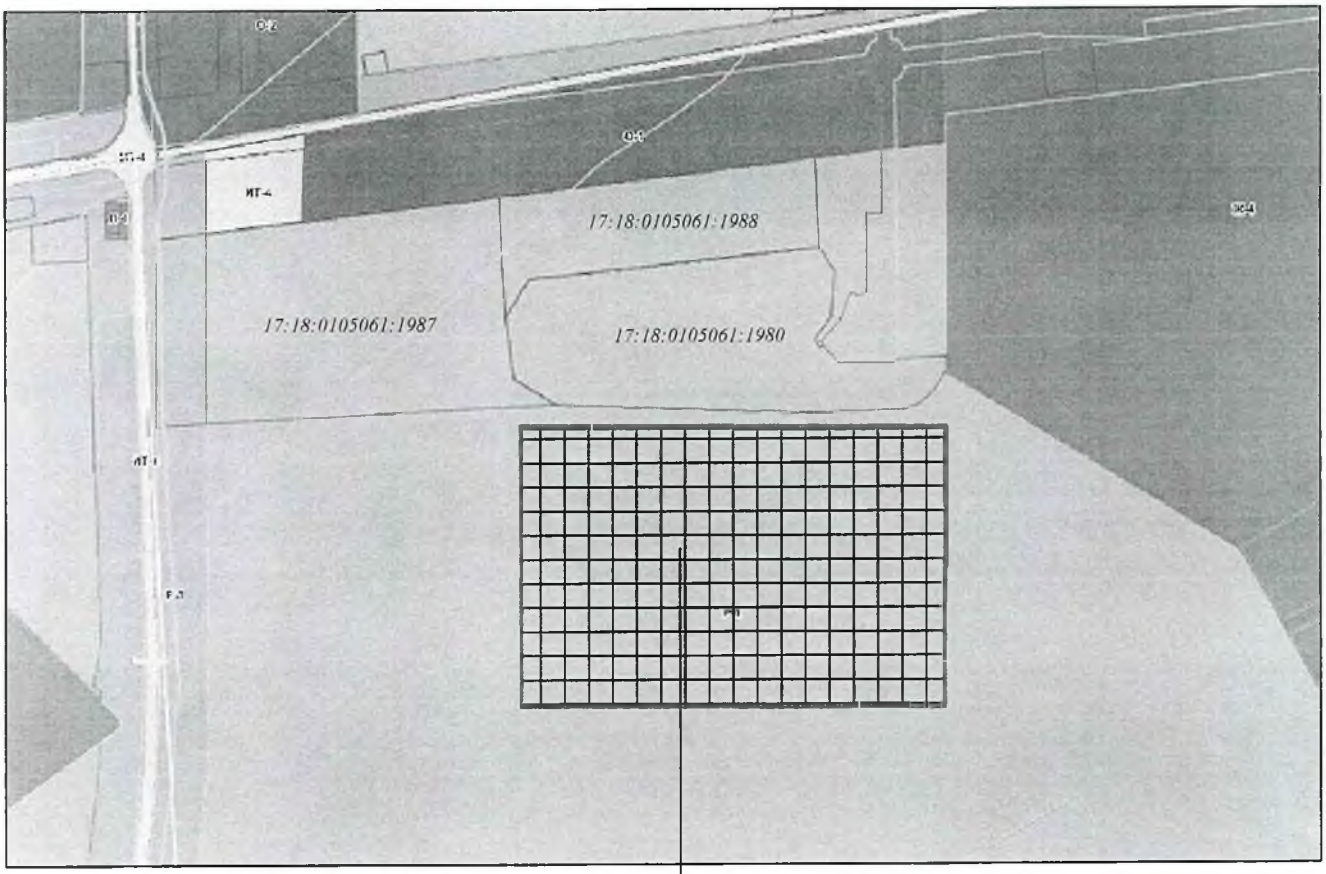

РАСПОЛОЖЕНИЕ
ЗЕМЕЛЬНОГО УЧАСТКА

Изм.	Кол.уч	Лист	№ докум.	Подп.	Дата	ЗАКАЗЧИК: ГКУ РТ "Госстройзаказ"	
						Ситуационный план земельного участка, расположенного по адресу: г. Кызыл, южнее от земельного участка с кадастровым номером 17:18:0105061:1980	Лист 2
Выполнил		Эренчин М.С.			09.01.2022	Масштаб 1:	

Реквизиты проекта планировки территории и (или) проекта межевания территории в случае, если земельный участок расположен в границах территории, в отношении которой утверждены проект планировки территории и (или) проект межевания территории

-

(указывается в случае, если земельный участок расположен в границах территории в отношении которой утверждены проект планировки территории и (или) проект межевания территории)

Градостроительный план подготовил *Эренчин Монлам Сейнешович, заместитель начальника Отдела архитектуры ДАГиЗО мэрии г. Кызыла.*

(ф.и.о., должность уполномоченного лица, наименование органа)

М.П. (при наличии)

(подпись) *Эренчин М.С.* (расшифровка подписи)

Дата выдачи 12.01.2023г.

(ДД. ММ. ГГГГ.)

1. Чертеж(и) градостроительного плана земельного участка разработан(ы) на топографической основе в масштабе 1:_____, выполненной -

(дата, наименование организации, подготовившей топографическую основу)

Чертеж(и) градостроительного плана земельного участка разработан(ы) *09.01.2023 Отделом архитектуры ДАГиЗО мэрии г. Кызыла.*

(дата, наименование организации)

2. Информация о градостроительном регламенте либо требованиях к назначению, параметрам и размещению объекта капитального строительства на земельном участке, на который действие градостроительного регламента не распространяется или для которого градостроительный регламент не устанавливается: *Земельный участок расположен в территориальной зоне природного ландшафта (Р-1).*

Установлен градостроительный регламент.

2.1. Реквизиты акта органа государственной власти субъекта Российской Федерации, органа местного самоуправления, содержащего градостроительный регламент либо реквизиты акта федерального органа государственной власти, органа государственной власти субъекта Российской Федерации, органа местного самоуправления, иной организации, определяющего в соответствии с федеральными законами порядок использования земельного участка, на который действие градостроительного регламента не распространяется или для которого градостроительный регламент не устанавливается *Правила землепользования и застройки городского округа «Город Кызыл Республики Тыва», утвержденный Решением Хурала Представителей города Кызыла от 22.06.2022 № 222 «О внесении изменений (корректировка) в Правила землепользования и застройки городского округа «Город Кызыл Республики Тыва»*

2.2. Информация о видах разрешенного использования земельного участка

основные виды разрешенного использования земельного участка:

3.6.2 Парки культуры и отдыха, 5.0 Отдых (рекреация), 12.0.1 Улично-дорожная сеть.

условно разрешенные виды использования земельного участка:

3.4.1 Амбулаторно-поликлиническое обслуживание, 3.2.2 Оказание социальной помощи населению, 5.2.1 Туристическое обслуживание, 5.1.1 Обеспечение спортивно-зрелищных мероприятий, 5.1.2 Обеспечение занятий спортом в помещениях, 5.1.3 Площадки для занятий спортом, 3.6.3 Цирки и зверинцы, 3.10.1 Амбулаторное ветеринарное обслуживание, 3.10.2 Приюты для животных, 4.3 Рынки, 4.6 Общественное питание, 7.2.3 Стоянки транспорта общего пользования, 4.9.1.4 Ремонт автомобилей, 3.5.1 Дошкольное, начальное и среднее общее образование, 3.5.2 Среднее и высшее профессиональное образование, 3.9.2 Проведение научных исследований, 8.3 Обеспечение внутреннего правопорядка, 9.1 Охрана природных территорий, 3.1.1 Предоставление коммунальных услуг.

вспомогательные виды разрешенного использования земельного участка:
8.3 Обеспечение внутреннего правопорядка, 12.0.2 Благоустройство территории, 3.1.1 Предоставление коммунальных услуг

2.3. Предельные (минимальные и (или) максимальные) размеры земельного участка и предельные параметры разрешенного строительства, реконструкции объекта капитального строительства, установленные градостроительным регламентом для территориальной зоны, в которой расположен земельный участок:

Предельные (минимальные и (или) максимальные) размеры земельных участков, в том числе их площадь			Минимальные отступы от границ земельного участка в целях определения мест допустимого размещения зданий, строений, сооружений, за пределами которых запрещено строительство зданий, строений, сооружений	Предельное количество этажей и (или) предельная высота зданий, строений, сооружений	Максимальный процент застройки в границах земельного участка, определяемый как отношение суммарной площади земельного участка, которая может быть застроена, ко всей площади земельного участка	Требования к архитектурным решениям объектов капитального строительства, расположенным в границах территории исторического поселения федерального или регионального значения	Иные показатели
1	2	3	4	5	6	7	8
Длина, м	Ширина, м	Площадь, м^2	3 м.	-	-	Не установлено	-
-	-	-					

2.4. Требования к назначению, параметрам и размещению объекта капитального строительства на земельном участке, на который действие градостроительного регламента не распространяется или для которого градостроительный регламент не устанавливается:

Причины отнесения земельного участка к виду земельного участка, на который действие градостроительного регламента не распространяется или для которого градостроительный регламент не устанавливается	Реквизиты акта, регулирующего использование земельного участка	Требования к использованию земельного участка	Требования к параметрам объекта капитального строительства			Требования к размещению объектов капитального строительства	
			Предельное количество этажей и (или) предельная высота зданий, строений, сооружений	Максимальный процент застройки в границах земельного участка, определяемый как отношение суммарной площади земельного участка, которая может быть застроена, ко всей площади земельного участка	Иные требования к параметрам объекта капитального строительства	Минимальные отступы от границ земельного участка в целях определения мест допустимого размещения зданий, строений, сооружений, за пределами которых запрещено строительство зданий, строений, сооружений	Иные требования к размещению объектов капитального строительства
1	2	3	4	5	6	7	8
-	-	-	-	-	-	-	-

3. Информация о расположенных в границах земельного участка объектах капитального строительства и объектах культурного наследия:

3.1 Объекты капитального строительства:

N - , -

(согласно сведениям по ЕГРН) (назначение объекта капитального строительства этажность, высотность, общая площадь, площадь застройки)

инвентаризационный или кадастровый номер -

3.2. Объекты, включенные в единый государственный реестр объектов культурного наследия (памятников истории и культуры) народов Российской Федерации:

N - , -

(согласно чертежу (ам) градостроительного плана) (назначение объекта культурного наследия общая площадь, площадь застройки)

-

(наименование органа государственной власти, принявшего решение о включении выявленного объекта культурного наследия в реестр, реквизиты этого решения)

регистрационный номер в реестре - от -

(дата)

4. Информация о расчетных показателях минимально допустимого уровня обеспеченности территории объектами коммунальной, транспортной, социальной инфраструктур и расчетных показателях максимально допустимого уровня территориальной доступности указанных объектов для населения в случае, если земельный участок расположен в границах территории, в отношении которой предусматривается осуществление деятельности по комплексному и устойчивому развитию территории:

Информация о расчетных показателях минимально допустимого уровня обеспеченности территории								
Объекты коммунальной инфраструктуры			Объекты транспортной инфраструктуры			Объекты социальной инфраструктуры		
Наименование вида объекта	Единица измерения	Расчетный показатель	Наименование вида объекта	Единица измерения	Расчетный показатель	Наименование вида объекта	Единица измерения	Расчетный показатель
1	2	3	4	5	6	7	8	9
-	-	-	-	-	-	-	-	-
Информация о расчетных показателях максимально допустимого уровня территориальной доступности								
Наименование вида объекта	Единица измерения	Расчетный показатель	Наименование вида объекта	Единица измерения	Расчетный показатель	Наименование вида объекта	Единица измерения	Расчетный показатель
1	2	3	4	5	6	7	8	9
-	-	-	-	-	-	-	-	-

5. Информация об ограничениях использования земельного участка, в том числе если земельный участок **полностью** или частично расположен в границах зон с особыми условиями использования территорий

17:00-6.126, 17:00-6.127, 17:00-6.129, 17:00-6.130, 17:00-6.131,

6. Информация о границах зон с особыми условиями использования территорий, если земельный участок полностью или частично расположен в границах таких зон:

Наименование зоны с особыми условиями использования территории с указанием объекта, в отношении которого установлена такая зона	Перечень координат характерных точек в системе координат, используемой для ведения Единого государственного реестра недвижимости		
	Обозначение (номер) характерной точки	X	Y
1	2	3	4
-	-	-	-

7. Информация о границах зон действия публичных сервитутов *Информация отсутствует*

Обозначение (номер) характерной точки	Перечень координат характерных точек в системе координат, используемой для ведения Единого государственного реестра недвижимости	
	X	Y
-	-	-

8. Номер и (или) наименование элемента планировочной структуры, в границах которого расположен земельный участок *Информация отсутствует*

9. Информация о технических условиях подключения (технологического присоединения) объектов капитального строительства к сетям инженерно-технического обеспечения, определенных с учетом программ комплексного развития систем коммунальной инфраструктуры поселения, городского округа

-

10. Реквизиты нормативных правовых актов субъекта Российской Федерации, муниципальных правовых актов, устанавливающих требования к благоустройству территории

Информация отсутствует

11. Информация о красных линиях: *Информация отсутствует*

Обозначение (номер) характерной точки	Перечень координат характерных точек в системе координат, используемой для ведения Единого государственного реестра недвижимости	
	X	Y
-	-	-