

ГОСУДАРСТВЕННОЙ ИСТОРИКО-КУЛЬТУРНОЙ ЭКСПЕРТИЗЫ

документации о выполненных археологических полевых работах, содержащей результаты исследований, в соответствии с которыми определяется наличие или отсутствие объектов культурного наследия, включенных в реестр, выявленных объектов культурного наследия либо объектов, обладающих признаками объектов культурного наследия на земельном участке, общей площадью 247,2096 га, подлежащему воздействию земляных, строительных, хозяйственных и иных работ по объекту «Капитальный ремонт автомобильной дороги Р-257 «Енисей» Красноярск – Абакан – Кызыл – Чадан – Хандагайты – граница с Монголией на участке км 830+000 – км 847+000, Республика Тыва» в Кызылском и Тандинском кожуунах (районах) Республики Тыва

Настоящий Акт государственной историко-культурной экспертизы (далее – экспертиза) составлен в соответствии с Федеральным законом от 25 июня 2002 г. № 73-ФЗ «Об объектах культурного наследия (памятниках истории и культуры) народов Российской Федерации, Положением о государственной историко-культурной экспертизе, утвержденном Постановлением Правительства Российской Федерации от 15 июля 2009 г. № 569.

Дата начала проведения экспертизы: «10» января 2019 г.

Дата окончания экспертизы: «19» января 2019 г.

Место проведения экспертизы: город Новосибирск

Заказчик экспертизы: Общество с ограниченной ответственностью «Палеопоиск».

Сведения об эксперте:

Фамилия, имя, отчество	Постнов Александр Вадимович
Образование	высшее
Специальность	археолог
Ученая степень (звание)	кандидат исторических наук
Стаж работы	27 лет
Место работы и должность	Старший научный сотрудник Федерального государственного бюджетного учреждения науки Института археологии и этнографии Сибирского отделения Российской академии наук.
Реквизиты аттестации	Приказ Министерства культуры Российской Федерации «Об утверждении статуса аттестованного эксперта по проведению государственной историко-культурной экспертизы» № 212 от 20.01.2016 г. Объекты экспертизы в соответствии с пп. 11.1,б, д - ж, пп. 11.2 а, в «Положения о государственной историко-культурной экспертизе», утвержденного Постановлением Правительства Российской Федерации от 15 июля 2009 г. № 569

Эксперт признает всю меру ответственности за достоверность сведений, изложенных в заключении экспертизы в соответствии с законодательством Российской Федерации.

Отношения к заказчику

Эксперт:

- не имеет родственных связей с заказчиком (его должностными лицами, работниками);
- не состоит в трудовых отношениях с заказчиком;
- не имеет долговых или иных имущественных обязательств перед заказчиком, а заказчик (его должностное лицо или работник) не имеет долговые или иные имущественные обязательства перед экспертом;
- не владеет ценными бумагами, акциями (долями участия, паями в уставных капиталах) заказчика;
- не заинтересован в результатах исследований и решений, вытекающих из настоящего экспертного заключения, с целью получения выгоды в виде денег, ценностей, иного имущества, услуг имущественного характера или имущественных прав для себя или третьих лиц.

Цель и объект экспертизы

Цель экспертизы: определения наличия или отсутствия объектов культурного наследия, включенных в реестр, выявленных объектов культурного наследия либо объектов, обладающих признаками объектов культурного наследия на земельном участке, общей площадью 247,2096 га, подлежащему воздействию земляных, строительных, хозяйственных и иных работ по объекту «Капитальный ремонт автомобильной дороги Р-257 «Енисей» Красноярск – Абакан – Кызыл – Чадан – Хандагайты – граница с Монголией на участке км 830+000 – км 847+000, Республика Тыва» в Кызылском и Тандинском кожуунах (районах) Республики Тыва.

Объект экспертизы: документация о выполненных археологических полевых работах, содержащая результаты исследований, в соответствии с которыми определяется наличие или отсутствие объектов культурного наследия, включенных в реестр, выявленных объектов культурного наследия либо объектов, обладающих признаками объектов культурного наследия на земельном участке, общей площадью 247,2096 га, подлежащих воздействию земляных, строительных, хозяйственных и иных работ по объекту «Капитальный ремонт автомобильной дороги Р-257 «Енисей» Красноярск – Абакан – Кызыл – Чадан – Хандагайты – граница с Монголией на участке км 830+000 – км 847+000, Республика Тыва» в Кызылском и Тандинском кожуунах (районах) Республики Тыва.

Перечень документов, представленных Заказчиком

1. Электронный вариант научно-технического отчета по договору на выполнение археологических работ от 03.09.2018 О проведении научно-исследовательских работ по обследованию земельного участка с целью выявления объектов историко-культурного наследия (археологической разведки) в зоне хозяйственного освоения проекта: «Капитальный ремонт автомобильной дороги Р-257 «Енисей» Красноярск – Абакан – Кызыл – Чадан – Хандагайты – граница с Монголией на участке км 830+000 – км 847+000, Республика Тыва» в г. Абакан и Усть-Абаканском районе Республики Хакасия (По Открытому листу № 2286 от 24.10.2018 г.) на 89 листах.
2. Письмо Службы по лицензированию и надзору отдельных видов деятельности Республики Тыва от 21 августа 2018 г. № 1922 об отсутствии данных об объектах культурного наследия, включенных в реестр, и о выявленных объектах культурного наследия либо объектах, обладающих признаками объекта культурного наследия (в том числе археологического) на землях, подлежащих воздействию земляных, строительных, мелиоративных и (или) хозяйственных работ по объекту «Капитальный ремонт автомобильной дороги Р-257 «Енисей» Красноярск – Абакан – Кызыл – Чадан – Хандагайты – граница с Монголией на участке км 830+000 – км 847+000, Республика Тыва» на 2 листах.

3. Схема участка археологического обследования капитального ремонта автомобильной дороги Р-257 «Енисей» Красноярск – Абакан – Кызыл – Чадан – Хандагайты – граница с Монголией на участке км 830+000 – км 847+000, Республика Тыва с каталогом координат на 4 листах.
4. Схема расположения земельного участка или земельных участков на кадастровом плане территории на 14 листах.
5. Выписки из ЕГРН на земельные участки с кадастровыми номерами 17:05:0402001:30, 17:05:0402001:104, 17:05:0402001:110, 17:05:0402001:111, 17:05:0402001:114, 17:05:0402001:120, 17:05:0402001:123, 17:05:0402001:127, 17:05:0402001:130, 17:05:0402001:133, 17:05:0402001:145, 17:10:0000000:20, 17:05:0402001:62 (17:05:0000000:37 единое землепользование), 17:10:0000000:201, 17:10:0000000:280, 17:05:0000000:16 (единое землепользование), 17:05:0000000:401, 17:05:0402001:57, 17:05:0402001:109, 17:05:0402001:118, 17:05:0402001:135, 17:05:0402001:137, 17:05:0402001:139, 17:05:0402001:141, 17:10:0902004:36, включающие каталоги координат, и схемы расположения участков на 1297 листах.

Сведения об обстоятельствах, повлиявших на процесс проведения и результаты экспертизы

Обстоятельства, повлиявшие на процесс проведения и результаты экспертизы, отсутствуют.

Сведения о проведенных исследованиях

В процессе государственной историко-культурной экспертизы:

- выполнен анализ представленной документации, анализ действующего законодательства в сфере охраны культурного наследия;
- выполнен анализ соответствия представленной документации требованиям Положения о порядке проведения археологических полевых работ (археологических раскопок и разведок) и составления научной отчетной документации;
- выполнен анализ соответствия в представленной документации координатных привязок по картам и спутниковым спектрально-аналитическим трансформированным снимкам;
- выполнен анализ архивных и литературных источников, а также источников, из сети «Интернет», отражающих данные полевых и историко-архивных исследований прошлых лет, касающихся объекта экспертизы;
- оформлены результаты исследований, проведенных в рамках государственной историко-культурной экспертизы, в виде Акта.

Факты и сведения, выявленные и установленные в результате проведенных исследований

Общие сведения: Территория, отводимая под участок производства строительных работ по объекту: «Капитальный ремонт автомобильной дороги Р-257 «Енисей» Красноярск – Абакан – Кызыл – Чадан – Хандагайты – граница с Монголией на участке км 830+000 – км 847+000, Республика Тыва» расположена в Кызылском и Тандинском кожуунах (районах) Республики Тыва.

Испрашиваемый земельный участок представляет собой ломаную полосу шириной 150 м (по 75 м охранной полосы от оси автомобильной дороги) и протяженностью 17 км. Общая площадь земельного участка объекта – 247,2096 га. Длина трассы – 17 км.

Испрашиваемая территория расположена на земельных участках с кадастровыми номерами: 17:05:0402001:30, 17:05:0402001:104, 17:05:0402001:110, 17:05:0402001:111,

17:05:0402001:114, 17:05:0402001:120, 17:05:0402001:123, 17:05:0402001:127, 17:05:0402001:130, 17:05:0402001:133, 17:05:0402001:145, 17:10:0000000:20, 17:05:0402001:62 (17:05:0000000:37 единое землепользование), 17:10:0000000:201, 17:10:0000000:280, 17:05:0000000:16 (единое землепользование), 17:05:0000000:401, 17:05:0402001:57, 17:05:0402001:109, 17:05:0402001:118, 17:05:0402001:135, 17:05:0402001:137, 17:05:0402001:139, 17:05:0402001:141, 17:10:0902004:36.

Испрашиваемый земельный участок находится по оси автомобильной дороги Р-257 на участке км 830+000 – км 847+000. Необходимо отметить, что в результате проведенных полевых разведочных археологических исследований были обнаружены ранее неизвестные объекты археологического наследия: «Курган «с усами» Бай-Булун 1», «Курганный могильник Бай-Булун 2», «Курганный могильник Бай-Булун 3».

Физико-географическая характеристика района. Испрашиваемая территория расположена в западной части Тывы, включающей Тувинскую котловину и окружающую её хребты (Западный Саян, Шапшальский, Цаган-Шибэту, Западный и Восточный Танну-Ола). В целом горные системы занимают более 80% всей территории республики и лишь менее 20% приходится на межгорные котловины: (сухостепная Тувинская, полупустынная Убсу-Нурская, таежно-лесные Тоджинская и Тере-Хольская). Средняя высота котловин – 520-1200 м над уровнем моря.

На территории республики известно около 45 горных вершин высотой более 3000 м. Предельная отметка, являющаяся и высшей точкой Восточной Сибири, – гора Монгун-Тайга 3976 м, самая низкая точка – устье реки Хемчик (508 м над уровнем моря).

Большинство рек района исследования принадлежит бассейну Улуг-Хема (Верхнего Енисея) и лишь реки юга относятся к бессточным впадинам Центральной Азии. Улуг-Хем образован слиянием двух составляющих – Бии-Хема и Каа-Хема. Общая протяженность более 8 тысяч рек составляет около 7660 км, из них почти 92% приходится на бассейн реки Улуг-Хем. Её бассейн занимает всю Тоджинскую котловину. От озера до выхода в Тоджинскую котловину река носит горный характер, образуя несколько живописных порогов и водопадов.

Климат резко континентальный, что обусловлено удаленностью её от морей и океанов, высокой приподнятостью территории над уровнем моря и своеобразным строением рельефа. Средняя температура воздуха в январе колеблется в Тувинской котловине от 30 градусов до 35 градусов С ниже нуля, а в июле – от 18 до 20 градусов С тепла. Зима длится с ноября по апрель. Снежный покров устанавливается в конце октября и достигает 15-20 см., в горах до 1-2 метров, сходит в середине апреля, в горах – в мае. Весна (апрель – май) – короткая, ясная, ветреная и сухая. Лето – сухое, теплое, в межгорных котловинах даже жаркое, в горах – короткое и прохладное. Средняя температура в равнинной части – 20-30 С, (в горах – 13-15 С), в отдельные дни может подниматься выше 35 С. Самый теплый месяц – июль. Осень – сухая, солнечная, самое лучшее время года. В сентябре бывают возвраты тепла, которые сопровождаются ясной солнечной погодой и вторичным цветением травянистой растительности в межгорных котловинах.

Своеобразные природные условия западной части Тувы определили богатство её растительного мира. Он насчитывает не менее 1500 видов высших растений.

Фауна насчитывает 72 вида млекопитающих, 240 видов птиц и 7 видов пресмыкающихся. В водоемах обитает 18 видов рыб, среди которых таймень, ленок, хариус, сиг, окунь, щука.

История археологических исследований берет начало со второй половины XIX в. В 1877 и 1879 гг. в Монголии и соседнем Урянхайском крае (Тыве) работала экспедиция под руководством русского географа и путешественника Г.Н. Потанина, которая собрала значительный объем сведений по различным отраслям знаний этого края: геологии, географии, топографии, археологии, биологии и зоологии. Комплекс экспедиционных

исследований был проведен в окрестностях озера Убсу-Нур, Западном Танну-Ола и долине р. Торгалык (южный).

В составе потанинской экспедиции в 1879 г. впервые принял участие археолог и этнограф А.В. Адрианов (акцизный чиновник, правитель дел Красноярского подотдела Русского Географического общества). В 1881 г. А.В. Адрианов продолжил исследования на территории Западной Тывы, возглавив первую археологическую экспедицию. В первую очередь его привлекали видимые памятники: курганы, каменные изваяния и древние наскальные рисунки.

В 1885, 1887, 1891 и 1892 гг. изучение археологических памятников Тывы продолжил археолог и этнограф Д.А. Клеменц, путешествовавший по ее западным районам. Как и его предшественники, он отмечал местоположения видимых археологических объектов, относящихся в основном к эпохе палеометалла и средневековья.

В начале XX в. интенсивность исследований территории Тувы, проводимых геологами, географами и археологами, значительно увеличилась. Среди исследователей можно отметить И.П. Рачковского, Б.М. Порватова, Г.Е. Грум-Гржимайло и др. С именем последнего связывается первое упоминание о каменном веке изучаемого региона [Кудрявцев, 2002].

В 1926, 1927 и 1929 гг. замечательный советский археолог С.А. Теплоухов, участвовавший в работах Монгольской экспедиции АН СССР, проводившей исследования на территории Монголии и Тывы, выявил памятники каменного века и, в частности, относящиеся к эпохе палеолита. Первое местонахождение каменных предметов в Центральной Тыве было найдено С.А. Теплоуховым вблизи оз. Чедер. Археологический материал был зафиксирован на песчаных выдувах террасы р. Ангачи [Монгуш, 1980; Абрамова, 1991]. С.А. Теплоухов находил их близкими материалами палеолитических стоянок Монголии.

В 1950-х гг. в Тыве были начаты работы сразу двух экспедиций. Одна из них была организована Тувинским научно-исследовательским институтом языка литературы и истории (ТувНИИЯЛИ). С 1951 по 1958 гг. ее руководителем был С.И. Вайнштейн, а с 1960 по 1980 гг. ее возглавлял М.Х. Маннай-оол [История Тувы..., 2001]. Экспедицией проведен ряд исследований и сделаны открытия, среди которых особое место принадлежит раскопкам уникального погребального комплекса «царского» кургана Аржан, а также открытию ряда палеолитических стоянок в различных, в том числе южных районах Тывы. Вторая экспедиция была организована Московским государственным университетом и работала в Тыве с 1953 по 1980 гг. под руководством Л.Р. Кызласова. Экспедиция достигла весьма существенных успехов в археологическом поиске, в том числе и в накоплении сведений о палеолитических местонахождениях Тывы, но основное внимание она уделяла изучению памятников эпохи палеометалла и Средневековья [История Тувы..., 2001].

В 1957 г. начала свою работу Тувинская комплексная археолого-этнографическая экспедиция Института этнографии АН СССР под руководством Л.П. Потапова. Исследования велись несколькими отрядами, которыми руководили С.И. Вайнштейн, В.П. Дьяконова и А.Д. Грач. Одним из наиболее важных итогов работы этой экспедиции было открытие в долине р. Саглы первого палеолитического местонахождения с археологическим материалом леваллуа-мустьерского облика [Абрамова, 1991].

В период 1959–1963 гг. значительный объем работ по изучению древнего металлургического производства Тывы и разработке рудных месторождений провел Я.И. Сунчугашев. Исследователем были открыты и обследованы несколько центров древней металлургии и месторождений руд, которые интенсивно разрабатывались в древности и являлись мощной сырьевой базой для развития металлургического производства.

Наиболее масштабные археологические исследования проводились в Тыве в 1960–1990-е гг. Саяно-Тувинской экспедицией Ленинградского отделения Института археологии (ЛО ИА) АН СССР под руководством А.Д. Грача. Параллельно осуществлялись масштабные

геолого-геоморфологические работы, проводимые известным красноярским ученым-геологом, преподавателем Красноярского государственного педагогического института А.Ф. Ямских [Астахов, 1995]. Этот этап стал качественно новым в изучении палеолита Тывы, были открыты десятки палеолитических стоянок в различных ее районах [Астахов 1986; Абрамова, 1991; История Тувы..., 2001].

В 1962 г. в составе Красноярской археологической экспедиции ЛО ИА АН СССР, работающей в Туве, начал исследования научный сотрудник ЛО ИА С.Н. Астахов, который непосредственным образом специализировался на изучении палеолитических памятников. В 1965 г. им был возглавлен палеолитический отряд Саяно-Тувинской экспедиции. На южных склонах Восточного и Западного Танну-Ола, в долинах рр. Саглы, Торгалык, Хемчик, Ус, Енисей были обнаружены и частично обследованы десятки местонахождений каменного века, охватывающих хронологический период от раннего палеолита до неолита [Астахов, 1986; Абрамова, 1991].

В 1970-1990-х гг. около 90 памятников каменного века были выявлены В.И. Кудрявцевым в различных участках котловины оз. Убсу-Нур.

В 1990–1991 гг. в устьевом участке р. Шалаш значительную коллекцию каменного инвентаря верхнепалеолитического облика собрал геолог В.А. Попов. Он же сделал ряд единичных находок на других местонахождениях в долине р. Торгалык.

В 1999 г. протяженный рекогносцировочный маршрут по южным районам Тувы был проведен отрядом ИАиЭ СО РАН под руководством А.П. Деревянко. В процессе исследований были открыты несколько новых палеолитических местонахождений и обследованы уже известные памятники [Кудрявцев, 2002].

В настоящее время археологические, геоморфологические, палеогеографические исследования в Туве продолжают вести исследователи из различных научных и образовательных центров Санкт-Петербурга, Кызыла, Новосибирска, Красноярска, Германии.

В 2003-2005 гг. на юге Тувы совместными отрядами Красноярского государственного педагогического университета (КГПУ) им. В.П. Астафьева и Красноярской лаборатории археологии и палеогеографии Средней Сибири Института археологии и этнографии (КЛАПСС ИАиЭ) СО РАН были проведены комплексные геолого-геоморфологические и археологические исследования и оценка обследованной территории с точки зрения перспектив открытия новых местонахождений палеолита и изучения уже известных памятников, определено их современное техническое состояние. В процессе работ были открыты и вновь обследованы более 20 разновременных палеолитических стоянок, расположенных в долине р. Тэс-Хем, вблизи устья ее правого притока р. Тыттыг-Хем (Тэс-Хем 1–3), в устье р. Ирбитей (Ирбитей 1–6), в долине р. Торгалык (Торгалык 1–9), в долине р. Улатай (Улатай 1, 2), в долине р. Борщоо-Гол (Борщоо-Гол), группа местонахождений в долине р. Саглы и др. [Дроздов, 2005; Дроздов, 2005а].

В 2007-2009 гг. в районе Усть-Элегеста проводились разведки Тувинской археологической экспедицией ИИМК РАН в зоне реконструкции шахты «Красная Горка», во время которой были обнаружены могильники Красная Горка 1-3. На одном из могильников устроена буровая вышка, что может повредить археологические памятники. Около второго могильника проходит грунтовая дорога, по которой в настоящее время передвигается автотехника. Непосредственно в промышленной зоне шахты находится большой курганный могильник (несколько десятков насыпей), который распространяется от подножия горы, где устроены шахты до автомобильной трассы Кызыл-Абаза.

В 2013 г. на территории строительства шахты «Межегейуголь» была проведена разведка экспедицией Тувинского института гуманитарных исследований под руководством Д.К. Тулуша. Визуальное обследование береговой линии правого берега р. Межегей, правого притока р. Элегест показало наличие культурного слоя периода от неолита до средневековья.

В ходе работы был собран значительный материал каменных орудий и заготовок в виде отщепов, нуклеусов, скребков, фрагментов пластинчатых ножей, заготовок наконечников стрел, а также фрагментов керамики различного формата - от грубозамешанных толстостенных горшков периода неолита до тонкомучной керамики и венчика крупного гончарного изделия, датируемых периодом развитого средневековья (предположительно древнемонгольским временем - XII-XIV вв. н.э.).

Кроме того, в ходе разведки были выявлены три курганные группы, включающие памятники эпохи поздней бронзы монгун-тайгинского типа, датируемые II тыс. до н.э., памятники скифского времени (IX-VII вв. до н.э.), древнетюркские (VI-IV вв. н.э.) и древнекыргызские (IX-XI вв. н.э.) погребально-поминальные сооружения. Не исключается также наличие погребальных памятников этнографического типа, в частности, в районе местонахождения заброшенного рабочего поселка.

Всего путем визуального маршрутного обследования территории было выявлено 125 объектов погребально-поминального характера, расположенных достаточно компактно на правом берегу рек Межегей и Элегест. Все три группы были объединены в один могильник под названием «Кочетово 2».

Межегейское городище расположено на левом берегу р. Элегест, напротив устья р. Межегей, правого притока р. Элегест. Площадь городища составила около 20 га. Раскопки, проведенные в 1960 г. на Межегейском городище, показали, что здания выстроены в архитектурных традициях XI-XIII вв.: кладка фундамента из крупных сырцовых кирпичей, массивные базы под колонны, черепичная крыша танского формата, множество барельефов для украшения стен и конька крыши.

Городище Могай расположено на правом берегу р. Элегест в 1 км к северу от с. Кочетово. Вероятнее всего, площадь городища составляла несколько десятков гектар и простиралась на несколько сотен метров от береговой кромки. Однако, в ходе освоения целинных и залежных земель, значительные площади были распаханы. От городища сохранился небольшой участок на излучине реки площадью около 2-3 га, представляющий собой 3 неопределенной формы возвышенности (средняя длина до 100 м, ширина -20-40 м), соединенных между собой в северной, прилегающей к берегу, части. На поверхности обнаруживаются многочисленные фрагменты поливной керамики, китайского фарфора, стеклянной посуды, а также отдельные находки более позднего периода, вплоть до современности. Местность большей частью заболоченная, наиболее пригодна для организации покосов, в связи, с чем на территории памятника не выявлено следов хозяйственной деятельности. Тем более, что почти половина памятника в половодье оказывается захвачена тальми и паводковыми водами.

Городище Эртине-Булак располагается на правом берегу р. Дурген, притока р. Элегест. Городище Элегестское локализуется в пойме р. Элегест. Весной 2011 г. проводилось обследование древнемонгольских городищ Российско-монгольской совместной археологической экспедицией. В результате экспедиции было установлено, что городища Эртине-Булак и Элегестское были полностью разрушены, первое при заболачивании береговой линии вследствие осушения солончаков, второе вследствие изменения русла реки Элегест. На территории Межегейского городища были найдены фрагменты искусно выполненного барельефа, один из которых, вероятно, является частью изображения дракона - традиционного украшения дворцовых комплексов. Обнаружено значительное количество фрагментов глиняной черепицы, характерной для китайской архитектуры эпохи Тан (VII-X вв.) и Юань (1280-1368 гг.), широко распространившейся в кочевой архитектуре. Близ центрального здания городища были подняты две древнекитайские монеты, предположительно начала XIV в.

Кроме остатков городов около Дон-Терека были зафиксированы и погребальные сооружения кыргызского и древнемонгольского времени, представленные кургаами округлой

в плане формы с подпрямоугольными ямами с одиночными захоронениями, вытянутыми на спине, головой на северо-запад. Здесь есть каменные изваяния и скульптуры баранов.

Обследования земельных участков. В полевом сезоне 2018 г. археологическая экспедиция ООО «Палеопоиск» провела археологическую разведку земельных участков, общей площадью 247,2096 га, подлежащих воздействию земляных, строительных, хозяйственных и иных работ по объекту «Капитальный ремонт автомобильной дороги Р-257 «Енисей» Красноярск – Абакан – Кызыл – Чадан – Хандагайты – граница с Монголией на участке км 830+000 – км 847+000, Республика Тыва» в Кызылском и Тандинском кожуунах (районах) Республики Тыва. Работы проводились на основании Открытого листа № 2286, выданного Министерством культуры Российской Федерации 24 октября 2018 г., сроком действия до 10 ноября 2018 г., на имя Цыбанкова Александра Алексеевича. Исполнитель археологических полевых работ (археологической разведки) – А.А. Цыбанков.

Исследования включали следующие виды работ:

- изучение архивных и литературных источников о предшествующих археологических исследованиях в районе предстоящих работ;
- анализ топографической ситуации и сплошное визуальное обследование территории земельного участка проектируемого объекта и непосредственно связанной с ним территории, включая осмотр всех нарушений почвенных покровов с целью выявления археологических предметов;
- зачистка существующих почвенных обнажений с целью поиска погребенных древних объектов и культурного слоя;
- фотофиксация всех проводимых работ и их результатов.

Разведка проходила пешим маршрутом. Участок тщательно осматривался, дополнительно изучались обнажения почвенных слоев (природные и техногенные нарушения почвы). Точная топографическая привязка производилась с использованием спутниковых систем глобального позиционирования GPS-приемников модели Garmin-76CS. Данные спутниковой навигации проецировались на картографическую основу, предоставленную Заказчиком.

В процессе археологического исследования участка, испрашиваемого под объект «Капитальный ремонт автомобильной дороги Р-257 «Енисей» Красноярск – Абакан – Кызыл – Чадан – Хандагайты – граница с Монголией на участке км 830+000 – км 847+000, Республика Тыва», расположенного на территории в черте города Абакан Республики Хакасия, было выполнено 5 стратиграфических зачисток почвенных обнажений.

В ходе визуального обследования испрашиваемого земельного участка выявлено три новых объекта культурного наследия, представленных одиночным курганом «с усами» и двумя курганными могильниками. Памятникам даны названия по-местному топониму «ур. Бай-Булун» - Бай-Булун 1, 2, 3 соответственно. При строительстве дороги поврежден курган «с усами» (Бай-Булун 1), а также один из курганов могильника Бай-Булун 2. В охранную зону автодороги могильник Бай-Булун 2 входит полностью (5 курганов), а Бай-Булун 3 частично (2 кургана). Все археологические объекты расположены на левом берегу р. Енисей; памятники Бай-Булун 1 и 2 гипсометрически расположены на уровне высокой поймы, а Бай-Булун 3 на уровне первой, возможно, второй террасы. Могильник Бай-Булун 2 находится у подножия скалы – основание горы Сарыг-Хая.

Выявленный объект археологического наследия **Курган «с усами» Бай-Булун 1** расположен в Кызылском районе Республики Тыва в 2 км к югу от русла реки Енисей, в 3,5 км к юго-западу от с. Усть-Элегест, на 831 км автомобильной дороги Р-257 «Енисей», и в 20 м к югу от края трассы. Географические координаты: 51°32'45.30"N 94° 2'28.44"E.

Курган имеет диаметр 3 м и высоту 0,1-0,2 м. Сооружен из камня размером 0,2-0,3 м.

Насыпь кургана повреждена выкопанной на вершине ямой (шурфом?) размерами 1,5 х 1 м (прил. 2. рис. 17, 18). Длина южного «уса» 60-80 м, ширина 0,5 м. Сооружен из камня размером 0,2-0,4 м. Местность расположения кургана каменистая, ровная, относительно горизонтальная. Растительность редкая представлена мелким кустарником и редкой травой. Северный «ус» не сохранился. Скорее всего, разрушен при строительстве автомобильной дороги Р-257 «Енисей».

Выявленный объект археологического наследия **Курганный могильник Бай-Булун 2** расположен в Кызыльском районе Республики Тыва в 1 км к югу от русла реки Енисей, в 8 км к западу-юго-западу от с. Усть-Элегест, на 835 км автомобильной дороги Р-257 «Енисей».

Курган № 1 диаметром 16-20 м, высотой 0,7-1,0 м. Расположен примерно в 50-70 м к северу от края трассы. Над курганом проходит ЛЭП. Насыпь кургана сооружена из земли и обломков камня размером до 0,4 м. В центре насыпи отмечено небольшое понижение. Местность расположения кургана каменистая, ровная, относительно горизонтальная. Растительность редкая представлена мелким кустарником и редкой травой (прил. 2. рис. 19). Географические координаты: 51°32'30.48"N 93°59'10.32"E.

Курган № 2 диаметром 15 м, высотой 0,5 м. Расположен в 10 м к югу от края трассы. Насыпь кургана сооружена из земли. Часть насыпи срезана в результате строительства автомобильной дороги. Местность расположения кургана каменистая, ровная, относительно горизонтальная. Растительность редкая представлена мелким кустарником и редкой травой (прил. 2. рис. 20, 21). Географические координаты: 51°32'26.22"N 93°58'58.44"E.

Курган № 3 диаметром 16-18 м, высотой 0,8 м. Расположен примерно в 30 м к югу от края трассы. Сооружен у песчанниковой (девон) красноватой скалы. Насыпь кургана сооружена из того же материала. Размер обломков камня 0,1 до 0,6 м. На вершине кургана находится каменный короб, построенный из поставленных на ребро плоских камней. Размеры короба 2х1 м. Местность расположения кургана каменистая, ровная, относительно горизонтальная. Растительность редкая представлена мелким кустарником и редкой травой (прил. 2. рис. 22, 23). Географические координаты: 51°32'26.28"N 93°59'2.94"E.

Курган № 4 диаметром 10 м, высотой 0,3 м. Расположен примерно в 50 м к югу от края трассы. Насыпь кургана сооружена из земли и обломков камня размером до 0,4 м. Местность расположения кургана каменистая, ровная, относительно горизонтальная. Растительность редкая представлена мелким кустарником и редкой травой (прил. 2. рис. 24, 25). Географические координаты: 51°32'25.62"N 93°59'1.38"E.

Курган № 5 диаметром 12 м, высотой 0,5 м. Расположен примерно в 50 м к югу от края трассы. В 30 м к западу от кургана №4. Насыпь кургана сооружена из земли и обломков камня размером до 0,4 м. Местность расположения кургана каменистая, ровная, относительно горизонтальная. Растительность редкая представлена мелким кустарником и редкой травой (прил. 2. рис. 26, 27). Географические координаты: 51°32'26.22"N 93°59'0.24"E.

Выявленный объект археологического наследия **Курганный могильник Бай-Булун 3** расположен в Тандинском районе Республики Тыва в 3 км к югу от русла реки Енисей, в 17 км к западу от с. Усть-Элегест, на 845 км автомобильной дороги Р-257 «Енисей». Группа состоит из нескольких сооруженных из земли и крупного камня курганов диаметром 4-8 м, высотой 0,2-0,6 м. Расположена в 40-120 м по краям трассы. В зону землеотвода под ремонт автомобильной дороги входят два кургана.

Курган № 1 диаметром 4 м, высотой 0,2 м. Расположен в 40 м к югу от края трассы. Насыпь кургана сооружена из земли и обломков камня размером до 0,4 м. Местность расположения кургана каменистая, ровная, относительно горизонтальная. Растительность редкая представлена мелким кустарником и редкой травой (прил. 2. рис. 28). Географические координаты: 51°32'30.96"N 93°50'23.70"E.

Курган № 2 диаметром 5 м, высотой 0,6 м. Расположен в 10 м к северу от края трассы. Насыпь кургана сооружена из земли и обломков камня размером до 0,5 м. Местность расположения кургана каменистая, ровная, относительно горизонтальная. Растительность редкая представлена мелким кустарником и редкой травой (прил. 2. рис. 29). Географические координаты: 51°32'33.06"N 93°50'23.46"E.

Помимо этого, в ходе работ по археологическому исследованию испрашиваемой территории были выполнены стратиграфические зачистки техногенных и естественных почвенных обнажений.

В основании скалы (основание г. Сарыг-Хая) на коллювиально-делювиальном крутом склоне была выполнена стратиграфическая зачистка №1 шириной 2 м (прил. 2. рис. 30). Географические координаты: 51°32'34.33"N 94° 0'44.50"E.

В зачистке сверху-вниз вскрыты следующие отложения:

Дерн – корни травяной степной растительности. Мощность – 0,1 м;

Слой 1 – серая супесь с большим содержанием обломочного материала. Пройденная мощность – 0,9 м.

В основании скалы (основание г. Сарыг-Хая) в 5 км от зачистки №1 на коллювиально-делювиальном склоне была выполнена стратиграфическая зачистка №2 шириной 2 м (прил. 2. рис. 31). Географические координаты: 51°32'28.87"N 93°59'33.65"E.

В зачистке сверху-вниз вскрыты следующие отложения:

Дерн – корни травяной степной растительности. Мощность – 0,1 м;

Слой 1 – разноразмерный угловатый обломочник – продукт разрушения скалы. Заполнитель – серая супесь с гумусированными темносерыми прослоями и линзами. Пройденная мощность – 1,3 м.

На склоне террасовидного уступа (дорожный отвал) была выполнена стратиграфическая зачистка №3 шириной 2 м (прил. 2. рис. 32). Географические координаты: 51°32'19.26"N 93°56'49.39"E.

В зачистке сверху-вниз вскрыты следующие отложения:

Дерн – корни травяной степной растительности. Мощность – 0,1 м;

Слой 1 – красноватая супесь с обильным содержанием дресвы. Мощность – 0,2 м;

Слой 2 – светло-коричневая супесь с прослоями красноватой супеси. Пройденная мощность – 0,7 м.

На склоне террасовидного уступа (дорожный отвал) была выполнена стратиграфическая зачистка №4 шириной 2 м (прил. 2. рис. 33). Географические координаты: 51°32'37.46"N 93°51'57.89"E.

В зачистке сверху-вниз вскрыты следующие отложения:

Дерн – корни травяной степной растительности. Мощность – 0,1 м;

Слой 1 – красноватая супесь с обильным содержанием дресвы и мелкого обломочника. Мощность – 0,7 м;

Слой 2 – светло-коричневая супесь с прослоями красноватой супеси. Пройденная мощность – 0,3 м.

На склоне террасовидного уступа безымянного ручья была выполнена стратиграфическая зачистка №5 шириной 2 м (прил. 2. рис. 34). Географические координаты: 51°32'19.05"N 93°54'47.67"E.

В зачистке сверху-вниз вскрыты следующие отложения:

Дерн – корни травяной степной растительности. Мощность – 0,1 м;

Слой 1 – красноватая супесь с обильным содержанием разноразмерного обломочника. Мощность – 0,6 м.

В ходе полевых и архивных исследований установлено:

На земельном участке, подлежащему воздействию земляных, строительных, хозяйственных и иных работ по объекту: «Капитальный ремонт автомобильной дороги Р-257 «Енисей» Красноярск – Абакан – Кызыл – Чадан – Хандагайты – граница с Монголией на участке км 830+000 – км 847+000, Республика Тыва» в Кызылском и Тандинском кожуунах (районах) Республики Тыва были обнаружены ранее неизвестные объекты археологического наследия: «Курган «с усами» Бай-Булун 1», «Курганный могильник Бай-Булун 2», «Курганный могильник Бай-Булун 3».

Перечень документов и материалов, собранных и полученных при проведении экспертизы, а также использованной для нее специальной, технической и справочной литературы

1. Положение о едином государственном реестре объектов культурного наследия (памятников истории и культуры) народов Российской Федерации, утвержденное приказом Росохранкультуры от 27 февраля 2009 г. N 37.
2. Приказ Министерства культуры Российской Федерации от 02 июля 2015 г. N 1906 «Об утверждении формы паспорта объекта культурного наследия».
3. Положение о порядке проведения археологических полевых работ (археологических раскопок и разведок) и составления научной отчётной документации, утвержденное постановлением Отделения историко-филологических наук Российской академии наук №32 от «20» июня 2018 г;
4. Письмо Министерства Культуры РФ № 12-01-39/05-АБ от 27 января 2012 г. о рекомендации методики определения границ территорий объектов археологического наследия.
5. Абрамова З.А. Палеолит Енисея / З.А. Абрамова, С.Н. Астахов, С.А. Васильев, Н.М. Ермолова, Н.Ф. Лисицын. – Л., 1991.
6. Археологические памятники Республики Тыва (к карте археологических памятников Республики Тыва) / И.У. Самбу, В.И. Кудрявцев. – Кызыл: Изд-во ТувИКОПР СО РАН, 1995.
7. Астахов С.Н. Палеолит Тувы / С.Н. Астахов. – Новосибирск, 1986.
8. Астахов С.Н. Открытие древнего палеолита в Туве / С.Н. Астахов // Хроностратиграфия палеолита Северной, Центральной и Восточной Азии, и Америки: доклады международного симпозиума. – Новосибирск, 1990. – С. 40–43.
9. Астахов С.Н. Новые данные о палеолите Тувы / С.Н. Астахов, А.Ф. Ямских // Южная Сибирь в древности. – СПб, 1995. – С. 4–9.
10. Кудрявцев В.И. История исследования каменного века Убсу-Нурской котловины / В.И. Кудрявцев // Состояние и освоение природных ресурсов Тувы и сопредельных регионов Центральной Азии. Геология природной среды и общества: научные труды ТувИКОПР СО РАН. – Кызыл, 2002. – С. 142–149.
11. Дроздов Н.И. Новое в Палеолите Южной Тувы / Н.И. Дроздов, В.И. Макулов, В.П. Чеха // Археология Южной Сибири: идеи, методы, открытия. – Красноярск: РИО КГПУ им. В.П. Астафьева, 2005. – С. 21–23.
12. Дроздов Н.И. Комплексные исследования в Южной Туве / Н.И. Дроздов, В.И. Макулов, В.П. Чеха, А.Л. Заика // Природные условия, история и культура Западной Монголии и

сопредельных регионов. В 2 т.: материалы VII Международной конференции (19–23 сент. 2005 г., Кызыл). – Кызыл: Изд-во ТувИКОПР СО РАН, 2005а. – Т. 2. – С. 41–44.

13. История Тувы. В 2 т. Т. 1 / под общ. ред. С.И. Вайнштейна, М.Х. Маннай-оола. – 2-е изд., перераб. и доп. – Новосибирск: Наука, 2001.

14. Кызласов Л.Р. Этапы древней истории Тувы (в кратком изложении) / Л.Р. Кызласов // Вестник МГУ. – 1958. – № 4. – С. 71. – (Историко-филологическая серия).

15. Монгуш В.Т. Исследование памятников каменного века в Туве / В.Т. Монгуш // Новейшие исследования по археологии Тувы и этногенезу Тувинцев. – Кызыл, 1980. – С. 36–42.

16. Окладников А.П. Археология Тувы (итоги и проблемы) / А.П. Окладников // Новейшие исследования по археологии Тувы и этногенезу тувинцев. – Кызыл, 1980. – С. 3–16.

17. Свод археологических памятников Республики Тыва / гл. ред. Ю.Л. Аранчин; сост. И.У. Самбу. – Кызыл: Изд-во ТувНИИЯЛИ 1994. – 192 с.

Обоснования вывода экспертизы

Предоставленных заказчиком документов (сведений), а также собранных экспертом самостоятельно достаточно для подготовки заключения экспертизы.

Документация по земельному участку, подлежащему воздействию земляных, строительных, хозяйственных и иных работ, общей площадью 247,2096 га, по объекту «Капитальный ремонт автомобильной дороги Р-257 «Енисей» Красноярск – Абакан – Кызыл – Чадан – Хандагайты – граница с Монголией на участке км 830+000 – км 847+000, Республика Тыва» в Кызылском и Тандинском кожуунах (районах) Республики Тыва, представлена на экспертизу в полном объеме согласно 73-ФЗ; п. 16 «Положения о государственной историко-культурной экспертизе» (№569 от 15 июля 2009 г.).

Приведенные сведения об участках достоверны.

Схема расположения земельного участка на плане территории соответствует проекту: «Капитальный ремонт автомобильной дороги Р-257 «Енисей» Красноярск – Абакан – Кызыл – Чадан – Хандагайты – граница с Монголией на участке км 830+000 – км 847+000, Республика Тыва» в Кызылском и Тандинском кожуунах (районах) Республики Тыва. Общая площадь земельного участка объекта составляет 247,2096 га. Испрашиваемая территория расположена на земельных участках с кадастровыми номерами: 17:05:0402001:30, 17:05:0402001:104, 17:05:0402001:110, 17:05:0402001:111, 17:05:0402001:114, 17:05:0402001:120, 17:05:0402001:123, 17:05:0402001:127, 17:05:0402001:130, 17:05:0402001:133, 17:05:0402001:145, 17:10:0000000:20, 17:05:0402001:62 (17:05:0000000:37 единое землепользование), 17:10:0000000:201, 17:10:0000000:280, 17:05:0000000:16 (единое землепользование), 17:05:0000000:401, 17:05:0402001:57, 17:05:0402001:109, 17:05:0402001:118, 17:05:0402001:135, 17:05:0402001:137, 17:05:0402001:139, 17:05:0402001:141, 17:10:0902004:36.

Работы по археологическому обследованию этой территории проводились на основании Открытого листа № 2286, выданного Министерством культуры Российской Федерации 24 октября 2018 г., сроком действия до 10 ноября 2018 г., на имя Цыбанкова Александра Алексеевича. Исполнитель археологических полевых работ (археологической разведки) – А.А. Цыбанков.

Работы археологической экспедиции ООО «Палеопоиск» по археологическому обследованию земельных участков под объект «Капитальный ремонт автомобильной дороги Р-257 «Енисей» Красноярск – Абакан – Кызыл – Чадан – Хандагайты – граница с Монголией на участке км 830+000 – км 847+000, Республика Тыва» в Кызылском и Тандинском кожуунах (районах) Республики Тыва выполнены с соблюдением методики производства археологических исследований, хорошо документированы и проведены в соответствии с

требованиями российского законодательства в области охраны историко-культурного наследия.

В результате полевых археологических исследований по объекту «Капитальный ремонт автомобильной дороги Р-257 «Енисей» Красноярск – Абакан – Кызыл – Чадан – Хандагайты – граница с Монголией на участке км 830+000 – км 847+000, Республика Тыва» в Кызылском и Тандинском кожуунах (районах) Республики Тыва были обнаружены ранее неизвестные объекты археологического наследия: «Курган «с усами» Бай-Булун 1», «Курганный могильник Бай-Булун 2», «Курганный могильник Бай-Булун 3».

Анализ представленных документов показал, что выводы, изложенные держателем открытого листа А.А. Цыбанковым об отсутствии объектов культурного наследия, включенных в реестр, либо выявленных объектов культурного наследия, либо объектов, обладающих признаками объектов культурного наследия на испрашиваемом земельном участке очевидны и достоверны.

Вывод экспертизы

Предоставленные для экспертизы материалы позволяют сделать вывод о том, что на земельном участке общей площадью 247,2096 га, подлежащему воздействию земляных, строительных, хозяйственных и иных работ по объекту «Капитальный ремонт автомобильной дороги Р-257 «Енисей» Красноярск – Абакан – Кызыл – Чадан – Хандагайты – граница с Монголией на участке км 830+000 – км 847+000, Республика Тыва» в Кызылском и Тандинском кожуунах (районах) Республики Тыва присутствуют выявленные объекты археологического наследия: «Курган «с усами» Бай-Булун 1», «Курганный могильник Бай-Булун 2», «Курганный могильник Бай-Булун 3». Следовательно, на земельном участке, общей площадью 247,2096 га, подлежащему воздействию земляных, строительных, хозяйственных и иных работ по объекту «Капитальный ремонт автомобильной дороги Р-257 «Енисей» Красноярск – Абакан – Кызыл – Чадан – Хандагайты – граница с Монголией на участке км 830+000 – км 847+000, Республика Тыва» в Кызылском и Тандинском кожуунах (районах) Республики Тыва, невозможно проведение земляных, строительных, мелиоративных и (или) хозяйственных работ. **Заключение экспертизы отрицательное.**

Учитывая изложенное, Заказчик работ в соответствии со ст. 36, 45.1 73-ФЗ обязан:

- разработать в составе проектной документации раздел об обеспечении сохранности выявленных объектов культурного наследия «Курган «с усами» Бай-Булун 1», «Курганный могильник Бай-Булун 2», «Курганный могильник Бай-Булун 3» или о проведении спасательных археологических полевых работ или проект обеспечения сохранности выявленных объектов культурного наследия либо план проведения спасательных археологических полевых работ, включающих оценку воздействия проводимых работ на объекты культурного наследия (далее - документация или раздел документации, обосновывающий меры по обеспечению сохранности выявленных объектов культурного (археологического) наследия);

- получить по документации или разделу документации, обосновывающей меры по обеспечению сохранности выявленных объектов культурного наследия, заключение государственной историко-культурной экспертизы и представить его совместно с указанной документацией в Службу по лицензированию и надзору отдельных видов деятельности Республики Тыва на согласование;

- обеспечить реализацию согласованной Службой по лицензированию и надзору отдельных видов деятельности Республики Тыва документации, обосновывающей меры по обеспечению сохранности выявленных объектов культурного (археологического) наследия.

Перечень приложений:

Приложение 1. Договор на оказание услуг по проведению ГИКЭ на 5 листах.

Приложение 2. Электронный вариант научно-технического отчета по договору на выполнение археологических работ от 03.09.2018 О проведении научно-исследовательских работ по обследованию земельного участка с целью выявления объектов историко-культурного наследия (археологической разведки) в зоне хозяйственного освоения проекта: «Капитальный ремонт автомобильной дороги Р-257 «Енисей» Красноярск – Абакан – Кызыл – Чадан – Хандагайты – граница с Монголией на участке км 830+000 – км 847+000, Республика Тыва» в г. Абакан и Усть-Абаканском районе Республики Хакасия (По Открытому листу № 2286 от 24.10.2018 г.) на 89 листах.

Приложение 3. Письмо Службы по лицензированию и надзору отдельных видов деятельности Республики Тыва от 21 августа 2018 г. № 1922 об отсутствии данных об объектах культурного наследия, включенных в реестр, и о выявленных объектах культурного наследия либо объектах, обладающих признаками объекта культурного наследия (в том числе археологического) на землях, подлежащих воздействию земляных, строительных, мелиоративных и (или) хозяйственных работ по объекту «Капитальный ремонт автомобильной дороги Р-257 «Енисей» Красноярск – Абакан – Кызыл – Чадан – Хандагайты – граница с Монголией на участке км 830+000 – км 847+000, Республика Тыва» на 2 листах.

Приложение 4. Схема участка археологического обследования капитального ремонта автомобильной дороги Р-257 «Енисей» Красноярск – Абакан – Кызыл – Чадан – Хандагайты – граница с Монголией на участке км 830+000 – км 847+000, Республика Тыва с каталогом координат на 4 листах.

Приложение 5. Схема расположения земельного участка или земельных участков на кадастровом плане территории на 14 листах.

Приложение 6. Выписки из ЕГРН на земельные участки с кадастровыми номерами 17:05:0402001:30, 17:05:0402001:104, 17:05:0402001:110, 17:05:0402001:111, 17:05:0402001:114, 17:05:0402001:120, 17:05:0402001:123, 17:05:0402001:127, 17:05:0402001:130, 17:05:0402001:133, 17:05:0402001:145, 17:10:0000000:20, 17:05:0402001:62 (17:05:0000000:37 единое землепользование), 17:10:0000000:201, 17:10:0000000:280, 17:05:0000000:16 (единое землепользование), 17:05:0000000:401, 17:05:0402001:57, 17:05:0402001:109, 17:05:0402001:118, 17:05:0402001:135, 17:05:0402001:137, 17:05:0402001:139, 17:05:0402001:141, 17:10:0902004:36, включающие каталоги координат, и схемы расположения участков на 1297 листах.

Дата оформления Акта экспертизы: «19» января 2019 г.

Эксперт  А.В. Постнов

ДОГОВОР № 1-0309

на оказание услуг по проведению государственной историко-культурной экспертизы

г. Новосибирск

«10» января 2019 г.

Общество с ограниченной ответственностью «Палеопоиск» в лице директора Шеварева Павла Олеговича, действующего на основании Устава, именуемое в дальнейшем «Заказчик», с одной стороны, и эксперт Постнов Александр Вадимович (паспорт серия 0 С № _____ выдан _____). Отделом УФМС России по _____ жкой области в _____ (ом районе), утвержденный приказом Министерства культуры РФ № 212 от 20.01.2016 г. в качестве аттестованного государственного эксперта по проведению историко-культурной экспертизы, именуемый в дальнейшем «Исполнитель», с другой стороны (вместе именуемые - Стороны), на основании действующего законодательства Российской Федерации, заключили настоящий договор (далее - Договор) о нижеследующем:

1. ПРЕДМЕТ ДОГОВОРА

1.1. Заказчик поручает и оплачивает, а Исполнитель принимает на себя обязательства оказать услуги по проведению государственной историко-культурной экспертизы документации о выполненных археологических полевых работах, содержащей результаты исследований, в соответствии с которыми определяется наличие или отсутствие объектов, обладающих признаками объекта культурного наследия, на земельном участке под проект «Капитальный ремонт автомобильной дороги Р-257 «Енисей» Красноярск-Абакан - Кызыл -Чадан-Хандагайты-граница с Монголией на участке км 830+000 -км 847+000, Республика Тыва» в Кызылском и Тандинском кожуунах (районах) Республики Тыва (далее - услуги).

2. СТОИМОСТЬ УСЛУГ И ПОРЯДОК РАСЧЕТОВ

2.1. Стоимость услуг, оказываемых по настоящему Договору, составляет _____ руб. (_____ копеек) без НДС и включает в себя вознаграждение за оказанные услуги и налог на доходы физических лиц в том числе.

2.2. Заказчик производит оплату услуг Исполнителю в течение 10 (десяти) банковских дней, исчисляемых со дня подписания договора, путем перечисления денежных средств на расчетный счет Исполнителя в размере 100% от стоимости услуг.

2.3. Оплата производится Заказчиком путем перечисления денежных средств на расчетный счет Эксперта.

2.4. Стоимость услуг, установленная в п. 2.1 настоящего Договора, не может быть изменена в одностороннем порядке.

2.5. Сдача результатов услуг оформляется Актом сдачи-приемки.

2.6. Все взаиморасчеты между Сторонами по настоящему Договору осуществляются в валюте Российской Федерации - рублях.

3. ПРАВА И ОБЯЗАННОСТИ СТОРОН

3.1. Исполнитель обязуется:

3.1.1. Оказать услуги надлежащим образом, в сроки и на условиях, предусмотренных настоящим Договором в соответствии с требованиями действующего законодательства Российской Федерации.

3.1.2. Немедленно уведомлять Заказчика о событиях и обстоятельствах, которые могут оказать негативное влияние на ход оказания услуг, на качество результатов оказания услуг, сроки завершения оказания услуг или стать причиной не достижения результата оказания услуг.

3.1.3. За свой счет устранять выявленные недостатки (дефекты) в результатах оказания услуг по требованию Заказчика.

3.1.4. Передать акт государственной историко-культурной экспертизы Заказчику в течение 10 дней со дня окончания Договора.

3.1.5. Не разглашать и не предоставлять информацию, полученную от Заказчика для выполнения условий настоящего Договора каким-либо третьим лицам кроме случаев, предусмотренных законодательством Российской Федерации.

3.1.6. Надлежащим образом выполнить все свои обязанности, предусмотренные в других разделах Договора либо действующим законодательством Российской Федерации.

3.2. Исполнитель имеет право:

3.2.1. Оказать услуги досрочно и сдать Заказчику их результат в установленном настоящим Договором порядке при условии, что досрочное оказание услуг не приведёт к ухудшению качества результатов оказания услуг.

3.2.2. Требовать от Заказчика разъяснения по любому вопросу, связанному с выполнением обязательств по настоящему Договору. Ответ на запрос - 3 (три) рабочих дня начиная со дня, следующего за днем получения запроса в письменной форме.

3.2.3. Требовать приемки и оплаты оказанных услуг в порядке, сроки и на условиях, предусмотренных настоящим Договором.

3.3. Заказчик обязуется:

3.3.1. Производить Исполнителю оплату в соответствии с условиями, указанными в разделе 2 настоящего Договора.

3.3.2. Передать Исполнителю в течение 3 (трех) рабочих дней после подписания настоящего Договора в электронном виде (при необходимости и в бумажном виде) исходные данные, необходимые для выполнения услуг по договору.

3.3.3. Предоставить в течение 3 (трех) рабочих дней с момента получения письменного запроса от Исполнителя дополнительную информацию и иную документацию, необходимую для оказания услуг.

3.3.4. Надлежащим образом выполнить все свои обязанности, предусмотренные в других разделах настоящего Договора и действующим законодательством Российской Федерации.

3.4. Заказчик имеет право:

3.4.1. Запрашивать и получать от Исполнителя любую информацию и документы, связанные с реализацией условий настоящего Договора.

3.4.2. Требовать от Исполнителя своевременного оказания услуг по настоящему Договору.


3.4.3. В случае полного или частичного неисполнения условий Договора по вине Исполнителя, требовать у него соответствующего возмещения.

3.4.4. Использовать полученную от Исполнителя документацию в своих интересах, распоряжаться ей любым, не запрещенным законодательством Российской Федерации, способом, в том числе передавать третьим лицам, без дополнительного уведомления и (или) согласования с Исполнителем.

4. СРОКИ ОКАЗАНИЯ УСЛУГ

4.1. Сроки оказания услуг Исполнителем по настоящему Договору:

4.1.1. Начало - день, следующий за днем перечисления оплаты по настоящему Договору;



2

4.1.2. Окончание – десять дней после получения оплаты.

5. ПОРЯДОК СДАЧИ И ПРИЕМКИ УСЛУГ

5.1. Оказание услуг и порядок приемки результатов оказания услуг по настоящему Договору производится на основании и в соответствии с условиями настоящего Договора.

5.2. При завершении оказания услуг Исполнитель обязан в письменной форме известить Заказчика о готовности результатов оказания услуг. Извещение Исполнителя о готовности результатов оказания услуг к сдаче должно быть подписано Исполнителем.

5.3. При завершении оказания услуг Исполнитель в 5-дневный срок представляет Заказчику акт сдачи-приемки выполненных работ и экспертное заключение в виде Акта государственной историко-культурной экспертизы в печатном виде на бумажном носителе 3 (три) экземпляра со всеми прилагаемыми документами и материалами (далее - акт экспертизы);

5.4. Приемка работ Заказчиком осуществляется в течение 5 рабочих дней с момента получения документов, указанных в п. 5.3 настоящего договора. В указанный срок Заказчик обязан подписать акт сдачи-приемки выполненных работ или направить Исполнителю мотивированный отказ от приемки выполненной работы, после чего Сторонами составляется акт с указанием перечня необходимых доработок и сроков их выполнения.

5.5. Основанием для отказа Заказчика в приемке результатов оказания услуг является несоответствие акта экспертизы требованиям, действующего законодательства Российской Федерации и настоящего Договора.

5.5.1. В случае отказа от приемки результатов оказания услуг, Заказчик в течение 3 (трех) рабочих дней (с учетом срока приемки результатов оказания услуг, установленного пунктом 5.4. настоящего Договора) предоставляет Исполнителю мотивированный письменный отказ от приемки. В таком отказе должны быть указаны все выявленные недостатки, сроки и порядок их устранения.

5.5.2. Устранение недостатков производится Исполнителем за свой счет, без увеличения стоимости услуг, предусмотренной настоящим Договором, обеспечив при этом сохранность результатов оказания услуг или его части, в которой производится устранение недостатков.

5.6. В случае отказа Заказчиком приемки оказанных услуг без мотивированного письменного извещения в течение 7 (семи) дней и более с момента представления Исполнителем, услуга считается оказанной.

5.7. Исполнитель имеет право оказать услуги досрочно и сдать Заказчику их результат в установленном настоящим Договором порядке при условии, что досрочное оказание услуг не приведет к ухудшению качества результатов оказания услуг, нарушению технологии оказания услуг. В этом случае Исполнитель письменно извещает Заказчика о готовности результатов оказания услуг к приемке не позднее, чем за 3 (три) рабочих дня до начала приемки.

6. ОТВЕТСТВЕННОСТЬ СТОРОН

6.1. За неисполнение или ненадлежащее исполнение обязательств по настоящему Договору Стороны несут ответственность, предусмотренную законодательством Российской Федерации.

7. ОБСТОЯТЕЛЬСТВА НЕПРЕОДОЛИМОЙ СИЛЫ

7.1. Стороны освобождаются от ответственности за неисполнение или ненадлежащее исполнение обязательств по настоящему Договору, если это неисполнение явилось

следствием обстоятельств непреодолимой силы, возникших после заключения настоящего Договора, которые Сторона не могла ни предвидеть, ни предотвратить разумными мерами.

К вышеуказанным обстоятельствам относятся: стихийное бедствие, война или военные действия, пожары, забастовка в отрасли или регионе, принятие органом государственной власти правовых актов, повлекших невозможность исполнения настоящего Договора, а также иные обстоятельства непреодолимой силы в соответствии с законодательством Российской Федерации.

7.2. Сторона, подвергшаяся действию обстоятельств непреодолимой силы и оказавшаяся вследствие этого не в состоянии исполнить обязательства по настоящему Договору, должна немедленно, но не позднее 5 (пяти) календарных дней с момента их наступления, в свободной письменной форме известить другую Сторону.

7.3. Если обстоятельства, указанные в пункте 7.1 настоящего Договора, будут длиться более 2 (двух) недель, то каждая из Сторон будет вправе расторгнуть настоящий Договор полностью, и в таком случае ни одна из Сторон не будет иметь права требовать от другой Стороны возмещения возможных убытков.

7.4. Надлежащим доказательством наличия, указанных в пункте 7.1 настоящего Договора обстоятельств и продолжительности их действия будут служить справки, выдаваемые уполномоченными на то органами.

8. СРОК ДЕЙСТВИЯ ДОГОВОРА

8.1. Настоящий Договор вступает в силу с даты подписания его Сторонами и действует до полного исполнения Сторонами своих обязательств.

9. ПОРЯДОК РАСТОРЖЕНИЯ ДОГОВОРА

9.1. Расторжение настоящего Договора допускается по соглашению Сторон или решению суда по основаниям, предусмотренным гражданским законодательством Российской Федерации.

9.2. Расторжение по соглашению Сторон возможно в случае:

9.2.1. Существенного нарушения одной из Сторон обязательств по настоящему Договору.

9.2.2. Наступления условий, при которых для одной из Сторон дальнейшее исполнение обязательств по настоящему Договору невозможно либо возникает нецелесообразность исполнения настоящего Договора.

9.3. В случае расторжения Договора по соглашению Сторон на основании пункта 9.2.1 настоящего Договора виновная Сторона возмещает другой Стороне убытки, причиненные существенным нарушением условий настоящего Договора.

9.4. В случае расторжения Договора по соглашению Сторон на основании пункта 9.2.2 настоящего Договора Исполнитель возвращает Заказчику все денежные средства, перечисленные для исполнения обязательств по настоящему Договору, а Заказчик оплачивает расходы (издержки) Исполнителя за фактически исполненные обязательства по настоящему Договору.

9.5. Требование о расторжении Договора может быть заявлено Стороной в суд только после получения отказа другой Стороны на предложение расторгнуть Договор либо неполучения ответа в течение 10 (десяти) календарных дней с даты получения предложения о расторжении настоящего Договора.

10. РАССМОТРЕНИЕ И РАЗРЕШЕНИЕ СПОРА

10.1. Претензии Сторон, возникающие в связи с исполнением настоящего Договора, включая споры и разногласия по техническим и финансовым вопросам (условиям), рассматриваются Сторонами в соответствии с нормативными правовыми актами Российской Федерации путем переговоров с оформлением протокола разногласий.

10.2. В случае невозможности разрешения споров путем переговоров стороны после реализации предусмотренной законодательством процедуры досудебного урегулирования разногласий передают их на рассмотрение в Арбитражный суд г. Новосибирска.

11. ЗАКЛЮЧИТЕЛЬНЫЕ ПОЛОЖЕНИЯ

11.1. Любые изменения и дополнения к настоящему Договору действительны лишь при условии, что они совершены в письменной форме и подписаны уполномоченными на то представителями Сторон.

Об изменении адреса и банковских реквизитов Стороны уведомляют друг друга в письменной форме в 3-дневный срок.

11.2. Настоящий Договор составлен в 2 (двух) экземплярах, идентичных по содержанию и имеющих одинаковую юридическую силу, по одному экземпляру для каждой из Сторон.

12. ЮРИДИЧЕСКИЕ АДРЕСА И БАНКОВСКИЕ РЕКВИЗИТЫ

Заказчик:

Общество с ограниченной
ответственностью «Палеопоиск»
(ООО «Палеопоиск»)

Местонахождение и почтовый адрес:

630128, Российская Федерация, г.
Новосибирск, ул. Демакова д. 23/5, оф. 330
Тел. +7 (383) 286-88-00
E-mail: Paleopoisk-LTD@yandex.ru
ОГРН 1145476032790,
ИНН 5445036191, КПП 540801001

Платежные реквизиты:

р/сч 40702810561110000169 в
Новосибирском филиале №2 ПАО
«ФК Открытие»
к/сч 30101810350040000741
БИК 045004741

Директор

ООО «Палеопоиск»



М.П. О. Шеварев

Исполнитель:

Постнов Александр Вадимович

Паспорт РФ

серия №

Выдан

Отделом УФМС России

по

области

районе. Код подразделения

ИНН

СНИЛС:

Почтовый адрес: , Российская
Федерация, Новосибирская область,

Телефон: 8-913-

Банковские реквизиты:

Офис №

Счет получателя №

Пластиковая карта №

Корреспондентский счет банка-получателя
№

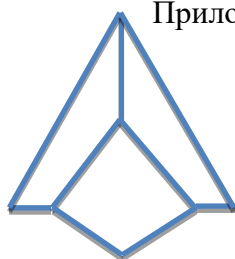
БИК банка получателя

Банк получателя:

отделение

№

А.В. Постнов



**ОБЩЕСТВО С ОГРАНИЧЕННОЙ ОТВЕТСТВЕННОСТЬЮ
«ПАЛЕОПОИСК»**



**НАУЧНО-ТЕХНИЧЕСКИЙ ОТЧЕТ ПО ДОГОВОРУ НА
ВЫПОЛНЕНИЕ АРХЕОЛОГИЧЕСКИХ РАБОТ
ОТ 03.09.2018**

О проведении научно-исследовательских работ по обследованию земельного участка с целью выявления объектов историко-культурного наследия (археологической разведки) в зоне хозяйственного освоения проекта: «Капитальный ремонт автомобильной дороги Р-257 «Енисей» Красноярск – Абакан – Кызыл – Чадан – Хандагайты – граница с Монголией на участке км 830+000 – км 847+000, Республика Тыва» в Кызылском и Тандинском кожуунах (районах) Республики Тыва.

(По Открытому листу № 2286 от 24. 10. 2018 г.)

г. Новосибирск
2018 г.

Оглавление

СПИСОК ИСПОЛНИТЕЛЕЙ.....	3
СПИСОК ПРИЛОЖЕНИЙ	5
СПИСОК ИЛЛЮСТРАЦИЙ	6
ПЕРЕЧЕНЬ НОРМАТИВНЫХ ДОКУМЕНТОВ	10
ОПРЕДЕЛЕНИЕ ПОНЯТИЙ И ТЕРМИНОВ.....	13
СПИСОК СОКРАЩЕНИЙ	14
ВВЕДЕНИЕ	15
ГЛАВА 1. Юридическое обоснование мероприятий по обеспечению сохранности объектов археологического наследия при проведении землеустроительных, земляных, строительных, мелиоративных, хозяйственных и иных работ.	17
ГЛАВА 2. Общая характеристика района работ	25
2.1. Краткий обзор физико-географических условий района исследования.....	25
ГЛАВА 3. Архивные и библиографические изыскания по проекту: «Капитальный ремонт автомобильной дороги Р-257 «Енисей» Красноярск – Абакан – Кызыл – Чадан – Хандагайты – граница с Монголией на участке км 830+000 – км 847+000, Республика Тыва» в Кызылском и Тандинском кожуунах (районах) Республики Тыва.	27
3.1. История исследования памятников археологии Кызылского и Тандинского кожуунов (районов) Республики тыва.	27
ГЛАВА 4. Полевые археологические исследования этап первый, предварительный на территории в пределах земельного участка, испрашиваемого по проекту: «Капитальный ремонт автомобильной дороги Р-257 «Енисей» Красноярск – Абакан – Кызыл – Чадан – Хандагайты – граница с Монголией на участке км 830+000 – км 847+000, Республика Тыва» в Кызылском и Тандинском кожуунах (районах) Республики Тыва.	36
4.1. Методика полевых работ.....	36
4.2. Выявленные объекты, обладающие признаками объектов археологического наследия: «курган «с усами» Бай-Булун 1», «курганный могильник Бай-Булун 2», «курганный могильник Бай-Булун 3».	37
4.3. Полевые архелогические исследования на участке автодороги Р-257 «Енисей» от 830 до 847 км.	39
ЗАКЛЮЧЕНИЕ.....	42
СПИСОК ЛИТЕРАТУРЫ.....	44
Приложение А.....	45
Приложение Б	45
Приложение В	45
Приложение Г	52
Приложение Д.....	56
Альбом иллюстраций	70

СПИСОК ИСПОЛНИТЕЛЕЙ

Ответственный
исполнитель

Директор ООО
«Палеопоиск»

Контроль
проведения работ



П.О. Шеварев

Координатор
проекта,
специалист-
археолог ООО
«Амурская
экспедиция»
держатель ОЛ,
к.и.н.

Координация
работ, текст
отчета, альбом
иллюстраций



А.А. Цыбанков

Научный сотрудник
ООО «Палеопоиск»

Полевые
работы, текст
отчета, альбом
иллюстраций



Р.А. Першин

Научный сотрудник
ООО «Палеопоиск»

Полевые
работы, текст
отчета, альбом
иллюстраций



А.В. Литвинов

РЕФЕРАТ

Отчет 44 с., 1 том, 34. илл., 17 источников 5 прилож.

РЕСПУБЛИКА ТЫВА, КЫЗЫЛСКИЙ КОЖУУН; ТАНДИНСКИЙ КОЖУУН;
АРХЕОЛОГИЧЕСКАЯ РАЗВЕДКА; ИСТОРИКО-КУЛЬТУРНАЯ ЭКСПЕРТИЗА; Р257
«ЕНИСЕЙ»

03.09.2018 между ОАО «Красиндорпроект» и ООО «Палеопоиск» был заключен Договор на выполнение археологических работ от 03.09.2018 г.

В полевой сезон 2018 г, под руководством специалиста-археолога ООО «Амурская экспедиция» к.и.н. А. А. Цыбанкова, на основании открытого листа № 2286 от 24. 10. 2018 г., проводилась археологическая разведка по объекту: «Капитальный ремонт автомобильной дороги Р-257 «Енисей» Красноярск – Абакан – Кызыл – Чадан – Хандагайты – граница с Монголией на участке км 830+000 – км 847+000, Республика Тыва» в Кызылском и Тандинском кожуунах (районах) Республики Тыва.

Цель работ – выявление объектов историко-культурного наследия (археологической разведки) в зоне хозяйственного освоения объектов: «Капитальный ремонт автомобильной дороги Р-257 «Енисей» Красноярск – Абакан – Кызыл – Чадан – Хандагайты – граница с Монголией на участке км 830+000 – км 847+000, Республика Тыва» в Кызылском и Тандинском кожуунах (районах) Республики Тыва.

В ходе работ были обследованы:

- Территория, испрашиваемая в рамках объекта «Капитальный ремонт автомобильной дороги Р-257 «Енисей» Красноярск – Абакан – Кызыл – Чадан – Хандагайты – граница с Монголией на участке км 830+000 – км 847+000, Республика Тыва» в Кызылском и Тандинском кожуунах (районах) Республики Тыва.

Общая протяженность маршрута разведки составила 17 км.

Разведочные археологические работы проводились пешими маршрутами с визуальным обследованием территории.

В результате полевых археологических исследований, на объекте «Капитальный ремонт автомобильной дороги Р-257 «Енисей» Красноярск – Абакан – Кызыл – Чадан – Хандагайты – граница с Монголией на участке км 830+000 – км 847+000, Республика Тыва» в Кызылском и Тандинском кожуунах (районах) Республики Тыва выявлено три новых объекта культурного наследия, представленных одиночным курганом с «усами» и двумя курганными могильниками.

Отчет выполнен в соответствии с «Положением о порядке проведения археологических полевых работ и составления научной отчетной документации» (утверждено постановлением Бюро Отделения историко-филологических наук Российской академии наук «20» июня 2018 г. № 32) и «ГОСТ 7.32-2001 для отчетов о научно-исследовательской работе», и направлен в ОАО «Красиндорпроект».

СПИСОК ПРИЛОЖЕНИЙ

Приложение А.	Открытый лист № 2286 от 24. 10. 2018 г. выдан: Цыбанкову Александру Алексеевичу на право проведения археологических полевых работ.	45
Приложение Б.	Письмо службы по лицензированию и надзору отдельных видов деятельности Республики Тыва №1922 от 21.08 2018 г.	46
Приложение В.	Техническое задание на выполнение археологических работ по проекту «Капитальный ремонт автомобильной дороги Р-257 «Енисей» Красноярск – Абакан - Кызыл – Чадан – Хандагайты – граница с Монголией на участке км 830+000 – км 847+000, Республика Тыва» от 09.07.2018	48
Приложение Г.	Схема участка археологического обследования капитального ремонта автомобильной дороги Р-257 «Енисей» Красноярск – Абакан - Кызыл – Чадан – Хандагайты – граница с Монголией на участке км 830+000 – км 847+000, Республика Тыва.	52
Приложение Д.	Схема расположения участка автомобильной дороги Р-257 «Енисей» Красноярск – Абакан - Кызыл – Чадан – Хандагайты – граница с Монголией на участке км 830+000 – км 847+000, Республика Тыва на кадастровом плане территории.	56

СПИСОК ИЛЛЮСТРАЦИЙ

Рис. 1	Археологическая разведка по проекту «Капитальный ремонт автомобильной дороги Р-257 «Енисей» Красноярск – Абакан - Кызыл – Чадан – Хандагайты – граница с Монголией на участке км 830+000 – км 847+000, Республика Тыва» в Кызылском и Тандинском районах Республики Тыва. Карта Республики Тыва с указанием маршрута разведки.	стр.71
Рис. 2	Археологическая разведка по проекту «Капитальный ремонт автомобильной дороги Р-257 «Енисей» Красноярск – Абакан - Кызыл – Чадан – Хандагайты – граница с Монголией на участке км 830+000 – км 847+000, Республика Тыва» в Кызылском и Тандинском районах Республики Тыва. Карта-схема географического расположения участка обследования.	стр.72
Рис. 3	Археологическая разведка по проекту «Капитальный ремонт автомобильной дороги Р-257 «Енисей» Красноярск – Абакан - Кызыл – Чадан – Хандагайты – граница с Монголией на участке км 830+000 – км 847+000, Республика Тыва» в Кызылском и Тандинском районах Республики Тыва. Космоснимок географического расположения участка обследования.	стр.73
Рис. 4	Археологическая разведка по проекту «Капитальный ремонт автомобильной дороги Р-257 «Енисей» Красноярск – Абакан - Кызыл – Чадан – Хандагайты – граница с Монголией на участке км 830+000 – км 847+000, Республика Тыва» в Кызылском и Тандинском районах Республики Тыва. Топографическая карта географического расположения участка обследования.	стр.74
Рис. 5	Археологическая разведка по проекту «Капитальный ремонт автомобильной дороги Р-257 «Енисей» Красноярск – Абакан - Кызыл – Чадан – Хандагайты – граница с Монголией на участке км 830+000 – км 847+000, Республика Тыва» в Кызылском и Тандинском районах Республики Тыва. Расположение участка обследования на публичной кадастровой карте.	стр.74
Рис. 6	Археологическая разведка по проекту «Капитальный ремонт автомобильной дороги Р-257 «Енисей» Красноярск – Абакан - Кызыл – Чадан – Хандагайты – граница с Монголией на участке км 830+000 – км 847+000, Республика Тыва» в Кызылском и Тандинском районах Республики Тыва. Схема расположения курганов.	стр.75
Рис. 7	Археологическая разведка по проекту «Капитальный ремонт автомобильной дороги Р-257 «Енисей» Красноярск – Абакан – Кызыл – Чадан – Хандагайты – граница с Монголией на участке км 830+000 – км 847+000, Республика Тыва». Восточная граница участка обследования. Местность на 830 км испрашиваемого участка. Вид с юго-запада.	стр.76
Рис. 8	Археологическая разведка по проекту «Капитальный ремонт автомобильной дороги Р-257 «Енисей» Красноярск – Абакан – Кызыл – Чадан – Хандагайты – граница с Монголией на участке км 830+000 – км 847+000, Республика Тыва». Местность на 830 км испрашиваемого участка. Вид с юга.	стр.76
Рис. 9	Археологическая разведка по проекту «Капитальный ремонт автомобильной дороги Р-257 «Енисей» Красноярск – Абакан – Кызыл – Чадан – Хандагайты – граница с Монголией на участке км	стр.77

	830+000 – км 847+000, Республика Тыва». Местность на 831 км испрашиваемого участка. Вид с востока.	
Рис. 10	Археологическая разведка по проекту «Капитальный ремонт автомобильной дороги Р-257 «Енисей» Красноярск – Абакан – Кызыл – Чадан – Хандагайты – граница с Монголией на участке км 830+000 – км 847+000, Республика Тыва». Местность на 835 км испрашиваемого участка. Вид с юго-запада.	стр.77
Рис. 11	Археологическая разведка по проекту «Капитальный ремонт автомобильной дороги Р-257 «Енисей» Красноярск – Абакан – Кызыл – Чадан – Хандагайты – граница с Монголией на участке км 830+000 – км 847+000, Республика Тыва». Местность на 836 км испрашиваемого участка. Вид с востока.	стр.78
Рис. 12	Археологическая разведка по проекту «Капитальный ремонт автомобильной дороги Р-257 «Енисей» Красноярск – Абакан – Кызыл – Чадан – Хандагайты – граница с Монголией на участке км 830+000 – км 847+000, Республика Тыва». Местность на 839 км испрашиваемого участка. Вид с востока.	стр.78
Рис. 13	Археологическая разведка по проекту «Капитальный ремонт автомобильной дороги Р-257 «Енисей» Красноярск – Абакан – Кызыл – Чадан – Хандагайты – граница с Монголией на участке км 830+000 – км 847+000, Республика Тыва». Местность на 839 км испрашиваемого участка. Вид с юго-востока.	стр.79
Рис. 14	Археологическая разведка по проекту «Капитальный ремонт автомобильной дороги Р-257 «Енисей» Красноярск – Абакан – Кызыл – Чадан – Хандагайты – граница с Монголией на участке км 830+000 – км 847+000, Республика Тыва». Местность на 842 км испрашиваемого участка. Вид с северо-востока.	стр.79
Рис. 15	Археологическая разведка по проекту «Капитальный ремонт автомобильной дороги Р-257 «Енисей» Красноярск – Абакан – Кызыл – Чадан – Хандагайты – граница с Монголией на участке км 830+000 – км 847+000, Республика Тыва». Местность на 845 км испрашиваемого участка. Вид с востока.	стр.80
Рис. 16	Археологическая разведка по проекту «Капитальный ремонт автомобильной дороги Р-257 «Енисей» Красноярск – Абакан – Кызыл – Чадан – Хандагайты – граница с Монголией на участке км 830+000 – км 847+000, Республика Тыва». Местность на 847 км испрашиваемого участка. Западная граница участка обследования. Вид с востока.	стр.80
Рис. 17	Археологическая разведка по проекту «Капитальный ремонт автомобильной дороги Р-257 «Енисей» Красноярск – Абакан – Кызыл – Чадан – Хандагайты – граница с Монголией на участке км 830+000 – км 847+000, Республика Тыва». ВОАН Курган «с усами» Бай-Булун 1. Центральный курган. Вид с востока.	стр.81
Рис. 18	Археологическая разведка по проекту «Капитальный ремонт автомобильной дороги Р-257 «Енисей» Красноярск – Абакан – Кызыл – Чадан – Хандагайты – граница с Монголией на участке км 830+000 – км 847+000, Республика Тыва». ВОАН Курган «с усами» Бай-Булун 1. Южный «ус». Вид с востока.	стр.81
Рис. 19	Археологическая разведка по проекту «Капитальный ремонт автомобильной дороги Р-257 «Енисей» Красноярск – Абакан – Кызыл – Чадан – Хандагайты – граница с Монголией на участке км 830+000 – км 847+000, Республика Тыва». ВОАН Курганный могильник Бай-Булун 2. Курган 1. Вид с северо-запада.	стр.82

	830+000 – км 847+000, Республика Тыва». Зачистка № 1. Вид с севера.	
Рис. 31	Археологическая разведка по проекту «Капитальный ремонт автомобильной дороги Р-257 «Енисей» Красноярск – Абакан - Кызыл – Чадан – Хандагайты – граница с Монголией на участке км 830+000 – км 847+000, Республика Тыва». Зачистка № 2. Вид с севера.	стр.88
Рис. 32	Археологическая разведка по проекту «Капитальный ремонт автомобильной дороги Р-257 «Енисей» Красноярск – Абакан - Кызыл – Чадан – Хандагайты – граница с Монголией на участке км 830+000 – км 847+000, Республика Тыва». Зачистка № 3. Вид с юга.	стр.88
Рис. 33	Археологическая разведка по проекту «Капитальный ремонт автомобильной дороги Р-257 «Енисей» Красноярск – Абакан - Кызыл – Чадан – Хандагайты – граница с Монголией на участке км 830+000 – км 847+000, Республика Тыва». Зачистка № 4. Вид с запада.	стр.89
Рис. 34	Археологическая разведка по проекту «Капитальный ремонт автомобильной дороги Р-257 «Енисей» Красноярск – Абакан - Кызыл – Чадан – Хандагайты – граница с Монголией на участке км 830+000 – км 847+000, Республика Тыва». Зачистка № 5. Вид с запада.	стр.89

ПЕРЕЧЕНЬ НОРМАТИВНЫХ ДОКУМЕНТОВ

- Конституция Российской Федерации (с учетом федер. законов от 14.10.2005 N 6-ФКЗ).
- Водный кодекс Российской Федерации: федер. закон от 03.06.2006 N 74-ФЗ
- Градостроительный кодекс Российской Федерации: федер. закон от 29.12.2004 N 190-ФЗ (с изм. федер. закона от 18.12.2006 N 232-ФЗ).
- Гражданский кодекс Российской Федерации (Часть первая): федер. закон от 30.11.1994 N 51-ФЗ (в ред. от 03.01.2006 N 6-ФЗ)
- Гражданский кодекс Российской Федерации (Часть вторая): федер. закон от 26.01.1996 N 14-ФЗ
- Гражданский кодекс Российской Федерации (Часть третья): федер. закон от 26.11.2001 N 146-ФЗ
- Гражданский кодекс РФ (Часть четвертая): федер. закон от 18.12.2006 N 230-ФЗ.
- Об охране окружающей среды: федер. закон от 10.01.2002 N 7-ФЗ
- Земельный кодекс Российской Федерации: федер. закон от 25.10.2001 N 136-ФЗ, (в ред. федер. законов от 29.12.2006 N 261-ФЗ)
- Кодекс Российской Федерации об административных правонарушениях: федер. закон от 30.12.2001 N 195-ФЗ (в ред. от 30.12.2006 N 270-ФЗ)
- Уголовно-процессуальный кодекс Российской Федерации: федер. закон от 18.12.2001 N 174-ФЗ (в ред. федер. закона от 03.03.2006 N 33-ФЗ)
- Уголовный кодекс Российской Федерации: федер. закон от 13.06.1996 N 63-ФЗ (в ред. Федер. закона от 30.12.2006 N 283-ФЗ)
- О гарантиях прав коренных малочисленных народов Российской Федерации: федер. закон от 30.04.1999 N 82-ФЗ.
- О музейном фонде Российской Федерации и музеях в Российской Федерации: федер. закон от 26.05.1996 N 54-ФЗ, в ред. федер. закона от 10.01.2003 N 15-ФЗ.
- О национально-культурной автономии: федер. закон от 17.06.1996 N 74-ФЗ.
- О территориях традиционного природопользования коренных малочисленных народов Севера, Сибири и Дальнего Востока РФ: федер. закон от 07.05.2001 N 49-ФЗ
- Об общих принципах организации общин коренных малочисленных народов Севера, Сибири и Дальнего Востока Российской Федерации: федер. закон от 20.07.2000 N 104-ФЗ (с изм. федер. законов от 21.03.2002, от 22.08.2004 ФЗ N 122).
- Об объектах культурного наследия (памятниках истории и культуры) народов Российской Федерации: федер. закон от 25.06.2002 N 73-ФЗ.

- Об основах государственного регулирования социально - экономического развития Севера Российской Федерации: федер. закон РФ от 19.06.1996 N 78-ФЗ, в ред. федер. закона от 02.01.2000 N 30-ФЗ.
- Основы законодательства Российской Федерации о культуре: федер. закон от 9 октября 1992 года N 3612-1 (в ред. федер. Закона от 29.12.2006 N 258-ФЗ).
- О приватизации в Российской Федерации недвижимых памятников истории и культуры местного значения: Указ Президента РФ от 26.11.1994 N 2121, с изм. внесенными указом Президента РФ от 20.01.1997 N 15.
- Положение об особо ценных объектах культурного наследия народов Российской Федерации: Указ Президента РФ от 30.11.1992 N 1487, с изм., внесенными Указами Президента РФ от 25.02.2003 N 250.
- О едином перечне коренных малочисленных народов Российской Федерации: постановление Правительства РФ от 24.03.2000 N 255, ред. от 30.09.2000, с изм. от 28.03.2001.
- О Федеральной службе по надзору за соблюдением законодательства в сфере массовых коммуникаций и охране культурного наследия: постановление Правительства РФ от 17 июня 2004 г. N 301.
- Об общероссийском мониторинге состояния и использования памятников истории и культуры, предметов Музейного фонда Российской Федерации, документов библиотечных фондов, Архивного фонда Российской Федерации, а также кинофонда: постановление Правительства РФ от 05.07.2001 N 504.
- Положение о Государственном своде особо ценных объектов культурного наследия Российской Федерации: постановление Правительства РФ от 06.10.1994 N 1143.
- Положение об охране и использовании памятников истории и культуры: постановление Совмина СССР от 16.09.1982 N 865, с изм., внесенными постановлением СМ СССР от 29.12.1989 N 1172.
- Инструкция о порядке учета, обеспечения сохранности, содержания, использования и реставрации недвижимых памятников истории и культуры: приказ Минкультуры СССР от 13.05.1986 N 203.
- Европейская конвенция об охране археологического наследия (пересмотренная). Валлетта, 16.01.1992 ETS N 143.
- Европейская культурная конвенция. Париж, 19.12.1954.
- Международная конвенция об охране нематериального культурного наследия, Париж, 17.10.2003.

- Конвенция об охране всемирного культурного и природного наследия, Париж, 23.11.1972.
- Конвенция Международной Организации Труда о коренных народах и народах, ведущих племенной образ жизни в независимых странах N 169 (Женева, 07.06.1989)
- ГОСТ 7.32 – 2001 Отчет о научно-исследовательской работе. Структура и правила оформления.
- ГОСТ 7.1 – 2003 Библиографическая запись. Библиографическое описание. Общие требования и правила составления.
- ГОСТ 7.4. – 2006 Издания. Выходные сведения.
- ГОСТ 7.1 – 84; (изм. N 1 к ГОСТу 7.1 - 84. - Введ. 01.07.2000).
- ГОСТ 9327-60 Бумага и изделия из бумаги. Потребительские форматы. Взамен ОСТ 5115.
- ГОСТ 13.1.002-2003 Репрография. Микрография. Документы для микрофильмирования.
- ГОСТ 7.9-95 СИБИД. Реферат и аннотация.
- Методические указания по проведению проектных археологических работ в зонах народнохозяйственного строительства. – М. / Институт археологии АН СССР. – 1990 г.
- «Положение о порядке проведения археологических полевых работ и составления научной отчетной документации», утвержденное постановлением Бюро Отделения историко-филологических наук Российской академии наук от «20» июня 2018 г. №

ОПРЕДЕЛЕНИЕ ПОНЯТИЙ И ТЕРМИНОВ

ОБЪЕКТ КУЛЬТУРНОГО НАСЛЕДИЯ — это объекты недвижимого имущества со связанными с ними произведениями живописи, скульптуры, декоративно-прикладного искусства, объектами науки и техники и иными предметами материальной культуры, возникшие в результате исторических событий, представляющие собой ценность с точки зрения истории, археологии, архитектуры, градостроительства, искусства, науки и техники, эстетики, этнологии или антропологии, социальной культуры и являющиеся свидетелями эпох и цивилизаций, подлинными источниками информации о зарождении и развитии культуры (ст. 3 Федерального Закона от 25. 06. 2002 г. № 73-ФЗ «Об объектах культурного наследия (памятниках истории и культуры) народов Российской Федерации»).

ПАМЯТНИКИ АРХЕОЛОГИИ — это городища, курганы, остатки древних поселений, укреплений, производств, каналов, дорог, древние места захоронений, каменные изваяния, лабиринты, наскальные изображения, старинные предметы, участки исторического культурного слоя древних населенных пунктов (ст. 6 Закона РСФСР от 15. 12. 1978 г. «Об охране и использовании памятников истории и культуры»)

ПАМЯТНИКИ ИСТОРИИ — это здания, сооружения, памятные места и предметы, связанные с важнейшими историческими событиями в жизни народа, развитием общества и государства, развитием науки и техники, культуры и быта народов, с жизнью политических, государственных, военных деятелей, народных героев, деятелей науки, литературы и искусства; захоронения погибших за свободу и независимость Родины (ст. 6 Закона РСФСР от 15. 12. 1978 г. «Об охране и использовании памятников истории и культуры»).

СПИСОК СОКРАЩЕНИЙ

АО – Археологические открытия.

ВГО – Всесоюзное географическое общество. Ленинград.

ВСЕГЕН - Министерство геологии и охраны недр СССР

ГИС — газоизмерительная станция

ИАК – Известия Археологической комиссии. СПб.

ИАЭТ – Институт археологии и этнографии СО РАН. Новосибирск.

ИАиЭ - Институт автоматики и электрометрии

ИИФФ – Институт истории, философии и филологии СО АН СССР. Новосибирск.

ИНИОН – Институт научной информации по общественным наукам. М.

ИСОАН СССР – Известия Сибирского отделения АН СССР. Новосибирск.

КГПУ - Красноярский государственный педагогический университет

КСИИМК – Краткие сообщения Института истории материальной культуры АН СССР.

МИА – Материалы и исследования по археологии СССР. М.

НГУ – Новосибирский государственный университет.

ОГГН – Отделение геолого-географических наук.

ОАН – объект археологического наследия

ВОАН – выявленный объект археологического наследия

ОКН — объект культурного наследия

СА – Советская археология. М.

СО РАН – Сибирское отделение Российской академии наук.

ТувИКОПР СО РАН - Тувинский институт комплексного освоения природных ресурсов
Сибирского отделения Российской академии наук

ТувНИИЯЛИ - Тувинский научно-исследовательский институт языка литературы и
истории

ООО – Общество с ограниченной ответственностью

ОАО – Открытое акционерное общество

ВВЕДЕНИЕ

Объектами археологического наследия являются городища, курганы, остатки древних стоянок, селищ, поселений, укреплений, производств, каналов, дорог, древние места захоронений, каменные изваяния, наскальные изображения, старинные предметы, участки исторического культурного слоя древних населенных пунктов.

Климатические и ландшафтные особенности территории играли существенную роль в истории древних культур.

Развитие древних культур всегда было связано с состоянием окружающей среды. Культура в древности выполняла, прежде всего, роль механизма экологической адаптации человеческого коллектива к окружающей среде (природно-экологической и социально-экологической), а культурные традиции закрепляли адаптивно эффективные модели поведения, обеспечивающие выживание человеческого коллектива в конкретной природной и социальной среде. Поэтому основные этапы изменения климата и ландшафта в большей или меньшей степени отражались на развитии древних культур.

Помимо влияния на хозяйственную деятельность древнего человека и направление миграционных потоков, изменения климата и ландшафтов коренным образом отражались на топографии древних поселений и погребальных памятников.

В различные эпохи поселения и погребения располагали то на высоких надпойменных террасах, то в пойме у самой воды.

Поймы, террасы рек являлись местами постоянного обитания людей, начиная с палеолита. Они оставили здесь разновременные археологические памятники. На свободных от деревьев участках можно было заниматься земледелием. Пойма после спада воды покрывалась сочной травой, а водная система была богата рыбой и водоплавающей птицей. Значительную роль в жизни древнего поселения играли системы «стариц» и «займищ». Хороший травостой, обилие боровой и водоплавающей дичи позволяло вести комплексное хозяйство населению этих мест и способствовало освоению этих территорий в различные эпохи.

Полевые археологические исследования территории в пределах земельного участка, используемого по проекту: «Капитальный ремонт автомобильной дороги Р-257 «Енисей» Красноярск – Абакан – Кызыл – Чадан – Хандагайты – граница с Монголией на участке км 830+000 – км 847+000, Республика Тыва» в Кызылском и Тандинском кожуунах (районах) Республики Тыва (Рис. 1) были выполнены согласно договору на выполнение археологических работ от 03.09.2018 г.

Площадь испрашиваемого землеотвода составила 2472096 м² – участок представляет собой ломаную полосу шириной 150 м и протяженностью 17000 м. Археологическая разведка проведена с перекрытием границ обследуемого участка (рис. 2-4, 6).

Цель исследования:

- проведение научно-исследовательских работ по обследованию земельных участков по выявлению объектов историко-культурного наследия (археологической разведки) в рамках проекта: «Капитальный ремонт автомобильной дороги Р-257 «Енисей» Красноярск – Абакан – Кызыл – Чадан – Хандагайты – граница с Монголией на участке км 830+000 – км 847+000, Республика Тыва» в Кызылском и Тандинском кожуунах (районах) Республики Тыва.

Этапы исследования:

- сбор и анализ информации об объектах археологического наследия, расположенных в границах или в непосредственной близости от участка работ;
- сбор материалов для анализа историко-культурного контекста Кызылского и Тандинского районов республики Тыва, с литературными, архивными и музейными материалами;
- разработка перечня и определение необходимых мероприятий по обеспечению выявления объектов культурного (археологического) наследия в границах земельного отвода;
- полевые научно-исследовательские работы в составе: натурное обследование территории; копка грунта, раскрытие врезок и археологических шурфов, координирование земляных выработок; фиксация результатов раскопочных работ, в том числе производство чертежей и фотографической документации (планы и разрезы раскопов, стратиграфические профили, фотофиксация всего процесса предварительного археологического обследования);
- камеральные научно-исследовательские работы в составе: графическое оформление чертежей, отчета, фотографий; подготовка и выдача отчетной документации.

Работы проведены в соответствии с «Положением о порядке проведения археологических полевых работ и составления научной отчетной документации» (утверждено постановлением Бюро Отделения историко-филологических наук Российской академии наук от «20» июня 2018 г. № 32). Для выполнения работ был получен Открытый лист № 2286 от 24. 10. 2018 г. на имя Цыбанкова Александра Алексеевича (*Приложение А*).

ГЛАВА 1. ЮРИДИЧЕСКОЕ ОБОСНОВАНИЕ МЕРОПРИЯТИЙ ПО ОБЕСПЕЧЕНИЮ СОХРАННОСТИ ОБЪЕКТОВ АРХЕОЛОГИЧЕСКОГО НАСЛЕДИЯ ПРИ ПРОВЕДЕНИИ ЗЕМЛЕУСТРОИТЕЛЬНЫХ, ЗЕМЛЯНЫХ, СТРОИТЕЛЬНЫХ, МЕЛИОРАТИВНЫХ, ХОЗЯЙСТВЕННЫХ И ИНЫХ РАБОТ.

В Российской Федерации правовое регулирование отношений в области сохранения, использования, популяризации и государственной охраны объектов культурного наследия (памятников истории и культуры) народов, проживающих на территории государства, основывается на положениях Конституции Российской Федерации (Основной Закон), Гражданского кодекса Российской Федерации, федеральных законов, подзаконно-инструктивных актах, нормах международного права.

Отношения в области сохранения, использования и государственной охраны объектов культурного наследия (памятников истории и культуры) народов Российской Федерации, связанные с землепользованием и градостроительной деятельностью, регулируются земельным законодательством Российской Федерации, законодательством Российской Федерации о градостроительной и об архитектурной деятельности, законодательством Российской Федерации об охране окружающей среды, а также специальным правовым регулированием.

На законодательном уровне определено понятие объекта культурного наследия, а также очерчен статус таких объектов. Этим созданы основы для специального правового регулирования отношений, возникающих в области охраны и использования объектов культурного наследия (памятников истории и культуры) народов Российской Федерации. Специальное правовое регулирование основано на нормах Федерального закона от 25 июня 2002 г. N 73-ФЗ «Об объектах культурного наследия (памятниках истории и культуры) народов Российской Федерации» (с изм. на 31. 12. 2005). В соответствии со статьей 2 этого закона оно может быть дополнено другими нормативными правовыми актами (принимаемыми в соответствии с ними в пределах компетенции субъектов Российской Федерации законами субъектов Российской Федерации). Статьей 13 Федерального закона «Об объектах культурного наследия (памятниках истории и культуры) народов Российской Федерации» предусмотрено, что источниками финансирования мероприятий в области охраны объектов культурного наследия являются бюджеты различных уровней, а также внебюджетные поступления.

К объектам культурного наследия (памятникам истории и культуры) народов Российской Федерации (далее – объекты культурного наследия) относятся объекты недвижимого имущества со связанными с ними произведениями живописи, скульптуры, декоративно-прикладного искусства, объектами науки и техники и иными предметами

материальной культуры, возникшие в результате исторических событий, представляющие собой ценность с точки зрения истории, археологии, архитектуры, градостроительства, искусства, науки и техники, эстетики, этнологии или антропологии, социальной культуры и являющиеся свидетельством эпох и цивилизаций, подлинными источниками информации о зарождении и развитии культуры (ст. 3 Федерального закона «Об объектах культурного наследия (памятниках истории и культуры) народов Российской Федерации»).

Одним из видов объектов культурного наследия являются археологические памятники и объекты (ст. 3 Федерального закона «Об объектах культурного наследия (памятниках истории и культуры) народов Российской Федерации»). Объекты археологического наследия (далее ОАН) являются особым видом недвижимого имущества (ст. 1, 3 Федерального закона «Об объектах культурного наследия (памятниках истории и культуры) народов Российской Федерации») и являются исключительно государственной собственностью (п. 3 ст. 49 Федерального закона «Об объектах культурного наследия (памятниках истории и культуры) народов Российской Федерации») и имеют федеральный статус независимо от вида, типа и культурной принадлежности.

ОАН – получают статус выявленных объектов культурного наследия со дня обнаружения (п. 6 ст. 18 Федерального закона «Об объектах культурного наследия (памятниках истории и культуры) народов Российской Федерации») и охраняются в соответствии с требованиями п. 8 ст. 18 Федерального закона «Об объектах культурного наследия (памятниках истории и культуры) народов Российской Федерации».

ОАН и земельный участок или участок водного объекта, в пределах которого ОАН располагается, находятся в гражданском обороте отдельно (п. 2 ст. 49 Федерального закона «Об объектах культурного наследия (памятниках истории и культуры) народов Российской Федерации»). Со дня обнаружения ОАН собственник земельного или водного объекта, либо пользователь владеет, пользуется или распоряжается принадлежащим ему участком с соблюдением условий, установленных в соответствии с п. 1 ст. 49 Федерального закона «Об объектах культурного наследия (памятниках истории и культуры) народов Российской Федерации») для обеспечения сохранности выявленного археологического объекта.

Земельные участки или участки водного объекта в границах ОАН относятся к землям историко-культурного наследия (ст. 5 Федерального закона «Об объектах культурного наследия (памятниках истории и культуры) народов Российской Федерации», ст. 99 Земельного Кодекса (ЗК) Российской Федерации). Земельный участок или участок водного объекта, в пределах которого находится ОАН, ограничены в использовании условиями сохранения ОАН и не предоставляются в частную собственность (ограничения

прав на земельный участок или участок водного объекта), (ст. 49, 52 Федерального закона «Об объектах культурного наследия (памятниках истории и культуры) народов Российской Федерации»; ст. 27, 42, 56 ЗК РФ.

В случае угрозы сохранности объекта культурного наследия может быть ограничено или запрещено движение транспортных средств в границах археологического объекта, либо в его зонах охраны (ст. 38 Федерального закона «Об объектах культурного наследия (памятниках истории и культуры) народов Российской Федерации»).

Федеральным законом установлены ограничения на осуществление права пользования земельным участком или участком водного объекта, в пределах которого располагаются ОАН (ст. 52 Федерального закона «Об объектах культурного наследия (памятниках истории и культуры) народов Российской Федерации»):

- запрет видов использования земельного участка или участка водного объекта, нарушающих условия сохранения ОАН (ст. 49 Федерального закона «Об объектах культурного наследия (памятниках истории и культуры) народов Российской Федерации»);

- согласование проектирования и проведения землеустроительных, земляных, строительных, мелиоративных, хозяйственных и иных работ на земельный участок или участок водного объекта, в пределах которого располагается ОАН (ст. 35, 52, Федерального закона «Об объектах культурного наследия (памятниках истории и культуры) народов Российской Федерации») обеспечение режима содержания земель историко-культурного назначения (ст. 52 Федерального закона «Об объектах культурного наследия (памятниках истории и культуры) народов Российской Федерации»);

- обеспечение доступа к ОАН (ст. 52 Федерального закона «Об объектах культурного наследия (памятниках истории и культуры) народов Российской Федерации»): проектирование и проведение землеустроительных, земляных, строительных, мелиоративных, хозяйственных и иных работ осуществляется при наличии заключения историко-культурной экспертизы об отсутствии на территории подлежащей хозяйственному освоению, объектов, обладающих признаками объекта культурного наследия, (ст. 36 Федерального закона «Об объектах культурного наследия (памятниках истории и культуры) народов Российской Федерации»);

- на отдельных землях историко-культурного назначения, в том числе землях ОАН, подлежащих исследованию и консервации, может быть запрещена любая хозяйственная деятельность (ст. 99 ЗК РФ);

- государственный учет ОАН (ведение списков и Реестров), установление режима использования ОАН и их территорий осуществляется госорганами охраны памятников

(ст. 18, п. 1 ст. 63 Федерального закона «Об объектах культурного наследия (памятниках истории и культуры) народов Российской Федерации», п.7 постановления Совета Министров СССР от 16. 09. 1982 N 865);

- законодательством предусмотрено установление зон охраны на сопряженной с ОАН территории (ст. 34 Федерального закона «Об объектах культурного наследия (памятниках истории и культуры) народов Российской Федерации»);

- земельные участки в границах зон охраны являются территориальными зонами (ст. 1 Федерального закона «Об объектах культурного наследия (памятниках истории и культуры) народов Российской Федерации»);

- земли историко-культурного назначения используются строго в соответствии с их целевым назначением. В пределах земель историко-культурного назначения вводится особый правовой режим использования земель, запрещающий деятельность, несовместимую с основным назначением этих земель (в случае с ОАН – основное назначение – сохранение и использование ОАН) (ст. 99 ЗК РФ);

- спасательные археологические раскопки являются исключительной мерой и предполагают их проведение с соблюдением норм действующего законодательства в случае невозможности изменения проектных условий.

В соответствии с вышеизложенным, объекты археологического наследия (как и памятники иного историко-культурного значения) и их охранные зоны, историко-культурные земли имеют особый статус. Система правовых, организационных, финансовых, материально-технических, информационных и иных принимаемых органами государственной власти Российской Федерации и органами государственной власти субъектов Российской Федерации, органами местного самоуправления в пределах их компетенции мер, направлена на выявление, учет, изучение объектов культурного наследия, предотвращение их разрушения или причинения им вреда, контроль за сохранением и использованием объектов культурного наследия.

К объектам культурного наследия этнографии будут отнесены территории, на которых в XVII – XX вв. располагались поселения или стойбища аборигенного населения, в непосредственной близости от которых должны быть зафиксированы распространения кладбищ и иных культовых объектов.

Объекты археологического наследия представлены различными по типологии, функции и хронологии комплексами. Культурно-хронологическая, природно-географическая и типологическая специфика определяет морфологию (внешний вид), особенности и характер тафономии (наука, занимающаяся изучением процессов захоронения или образования местонахождений останков животных, растений т.д.) культурных остатков.

Археологические памятники различаются в зависимости эпох и характера:

1. Поселения

- стоянки (недолговечные поселения);
- селища (поселения, устраиваемые в естественно укрепленных местах);
- городища (искусственно укрепленные поселения).

2. Погребения:

- склепы (из камня);
- глиняные урны;
- курганы (земляные, каменные);
- грунтовые могилы;
- сопровождающие объекты (ритуальные ограды, каменные изваяния и т.д.).

3. Места производств:

- горные выработки
- места выработки металла.

4. Пещеры со следами жизни древних людей.

5. Петроглифы, наскальные рисунки.

Археологические полевые работы (раскопки, разведки, археологический надзор) могут проводиться в научных, охранных и учетных целях специализированными научными и научно-реставрационными организациями, высшими учебными заведениями, музеями, учреждениями охраны памятников истории и культуры.

Проведению разведок и стационарных раскопок памятника археологии должен предшествовать этап детального обследования, как самого памятника археологии, так и окружающей местности, ознакомления с историческими, архивными и музейными материалами, касающихся этих объектов. При подготовке настоящих материалов были проведены фондовые, библиографические и архивные изыскания в целях составления объективной картины культурно-исторического наследия в зоне строительства.

Ведение археологических полевых разведок или археологических раскопок, археологический надзор памятников археологии допускается только при наличии у исследователя специального документа (разрешения) – Открытого листа на право проведения археологических полевых работ в пределах, установленных этим документом.

Археологические разведки - научное обследование территории с целью выявления и первичного полевого изучения новых объектов археологического наследия (памятников археологии), а также получения современных данных о ранее выявленных объектах археологического наследия. В ходе археологических разведок исследователь производит визуальный осмотр местности, фиксирует выходы культурного слоя и остатки древних сооружений, проводит сбор древних предметов на современной поверхности.

Для выявления культурного слоя и древних сооружений могут закладываться шурфы и выполняться зачистки культурных отложений, а также производиться, не разрушающие памятники археологии, геофизические исследования. Полевым исследованиям должен предшествовать этап ознакомления с литературными, архивными и музейными материалами, касающимися памятников истории и культуры и территорий, на которых предполагается проведение исследований.

Места проведения археологических разведок фиксируются на картах. При сплошной разведке на карте замкнутой линией фиксируется участок разведки, и обозначаются все обследованные и ранее выявленные памятники археологии. При маршрутной разведке на карте документируются фактический маршрут обследования и все памятники археологии на нем. Памятники археологии на картах нумеруются, расшифровка номеров дается в легенде к карте. Названия вновь выявленных памятников археологии дается по названию ближайшего населенного пункта, а в случае его отсутствия – по названиям важнейших географических ориентиров.

В процессе разведки на каждый памятник археологии (в том числе местонахождение) должны быть выполнены:

- описание, включающее географическое положение, привязи к близлежащим водоемам и населенным пунктам, характеристику рельефа и топографических особенностей;

- ситуационный план местности или выкопировка с крупномасштабной карты, которые детально характеризуют месторасположение памятника археологии и имеют конкретные, легко находимые на местности ориентиры. Желательна фиксация координат памятника археологии в системе глобального позиционирования;

- топографический план памятника археологии (в масштабе 1:1000 или более крупном в зависимости от величины памятника археологии), охватывающий территорию, необходимую для понимания геоморфологической ситуации, с рельефом, передающим все особенности памятника археологии и окружающей местности. На план в обязательном порядке наносятся растительные зоны, строения, все повреждения поверхности, все раскопы, шурфы и зачистки, произведенные ранее и в отчетном сезоне;

- фотографическая фиксация памятника археологии, полно и точно передающая особенности рельефа и топографическую ситуацию. При фотографировании конкретных объектов (валы, курганы и др.) и деталей памятника археологии необходимо использование масштабной рейки;

- сбор подъемного материала и составление описи с точной паспортизацией каждой находки.

Весь материал, обнаруженный в процессе разведок и характеризующий обследуемый памятник археологии, должен быть тщательно собран, снабжен этикетками с точным обозначением места и условий находки и занесен в полевую опись.

Археологические раскопки – археологические полевые работы, производимые с целью всестороннего исследования, точной фиксации и научной оценки памятника археологии с полной характеристикой его топографии, стратиграфии, культурного слоя, сооружений, археологического материала, датировки и прочее.

Исходя из общепринятых принципов предпочтительности физического сохранения объектов археологического наследия как свидетельств исторических эпох и цивилизаций, закрепленных в федеральном законодательстве и содержащихся в международных соглашениях, подписанных Российской Федерацией, раскопкам, прежде всего, подлежат археологические памятники, которые находятся под угрозой разрушения при производстве хозяйственно-строительных работ, а также под воздействием иных антропогенных и природных факторов.

Проведение археологических раскопок на объектах археологического наследия, которым не грозит разрушение, возможно при наличии в заявке на получение Открытого листа аргументированного научного обоснования необходимости проведения исследований для решения фундаментальных научных проблем.

Исследование культурного слоя поселений, грунтовых могильников и погребений ведется только ручным инструментом. Использование в этих целях землеройных машин и механизмов категорически воспрещается. Такие машины могут применяться исключительно для вспомогательных работ (транспортировка отработанного грунта, удаление перекрывающего памятник стерильного или техногенного слоя и т.п.).

При исследовании курганов предпочтительно производить разработку насыпи ручным инструментом. Использование землеройных машин допускается только при исследовании курганов больших размеров определенного типа (эпохи палеометалла – средневековья степной и лесостепной зоны).

Снятие грунта механизмами должно производиться тонкими пластами с организацией непрерывного тщательного наблюдения за разрываемой площадью появления первых признаков погребений, погребальных сооружений ям, после чего разборку следует производить вручную. Применение металлодетектора возможно только на площадях, непосредственно исследуемых раскопками, а также для дополнительной регулярной проверки отвалов. Каждая находка, полученная из отвалов, должна быть включена в полевую опись.

Раскоп на древних поселениях всех видов (стоянок, селищ, городищ) должен быть разделен на сетку квадратов, размеры которых в зависимости от типа памятника

составляют: 1х1 м, 2х2 м и 5х5 м. Сетка квадратов на раскопе должна быть вписана в общую координатную сетку памятника.

Остатки всех построек, кострищ, очагов, ям, грунтовых пятен и других объектов, а также расположение находок в координации со вскрытыми сооружениями необходимо наносить на послойные или пластовые планы. Глубины залегания выявляемых объектов и находок обязательно фиксируются с помощью нивелира или теодолита.

Для ведения и фиксации стратиграфических наблюдений внутри больших раскопов должны оставляться бровки. При раскопках курганов при помощи техники оставляются одна или несколько параллельных (по направлению хода механизмов) бровок, в зависимости от величины и строения курганной насыпи. При раскопках курганов вручную оставляются две взаимно перпендикулярные бровки.

В процессе раскопок памятников археологии всех типов обязательно производится нивелировка современной поверхности (раскопки кургана), профилей, материковой поверхности и всех объектов (сооружений, уровней полов, прослоек, очагов, погребений, остатков тризн и прочее), а также находок от единого нулевого репера каждого памятника.

Процесс раскопок должен сопровождаться ведением полевого дневника, в который заносятся подробные текстовые описания вскрываемых культурных напластований, древних сооружений и погребальных комплексов. Дневниковые данные служат основой для составления научного отчета. Чертежи (планы и разрезы раскопов, стратиграфические профили, планы и профили курганов, планы и разрезы погребений и др.) должны выполняться непосредственно на месте проведения работ и максимально точно воспроизводить все детали, в том числе такие как: взаимное расположение слоев и сооружений и их отношение к высотным отметкам, состав, структуру и окраску слоев, наличие грунтовых, золистых, угольных и иных пятен, распределение находок, условия и глубину их залегания, положение костяка и вещей в могиле и т.п.

ГЛАВА 2. ОБЩАЯ ХАРАКТЕРИСТИКА РАЙОНА РАБОТ

Испрашиваемый землеотвод располагается в Кызылском и Тандинском кожуунах (районах) Республики Тыва (рис. 1). Обследуемый участок представляет собой ломаную полосу шириной 150 м (по 75 м охранной полосы от оси автомобильной дороги) и протяженностью 17000 м (*Приложение Г*). Площадь испрашиваемого землеотвода составляет 2472096 м². Он расположен по оси автомобильной дороги Р-257 на участке км 830+000 – км 847+000 (рис. 7-16). Схема расположения участка на кадастровом плане представлена на (рис. 5) и в *Приложении Д*.

2.1. КРАТКИЙ ОБЗОР ФИЗИКО-ГЕОГРАФИЧЕСКИХ УСЛОВИЙ РАЙОНА ИССЛЕДОВАНИЯ

Земельный участок, испрашиваемый в рамках проекта: «Капитальный ремонт автомобильной дороги Р-257 «Енисей» Красноярск – Абакан – Кызыл – Чадан – Хандагайты – граница с Монголией на участке км 830+000 – км 847+000, Республика Тыва» в Кызылском и Тандинском кожуунах (районах) Республики Тыва (рис. 2-4). По характеру рельефа территория районов расположена в западной части Тывы, включающей Тувинскую котловину и окружающую её хребты (Западный Саян, Шапшальский, Цаган-Шибэту, Западный и Восточный Танну-Ола). В целом горные системы занимают более 80% всей территории республики и лишь менее 20% приходится на межгорные котловины: (сухостепная Тувинская, полупустынная Убсу-Нурская, таежно-лесные Тоджинская и Тере-Хольская). Средняя высота котловин – 520-1200 м над уровнем моря.

На территории республики известно около 45 горных вершин высотой более 3000 м. Предельная отметка, являющаяся и высшей точкой Восточной Сибири, – гора Монгун-Тайга 3976 м, самая низкая точка – устье реки Хемчик (508 м над уровнем моря).

Большинство рек района исследования принадлежит бассейну Улуг-Хема (Верхнего Енисея) и лишь реки юга относятся к бессточным впадинам Центральной Азии. Улуг –Хем образован слиянием двух составляющих – Бии-Хема и Каа-Хема. Общая протяженность более 8 тысяч рек составляет около 7660 км, из них почти 92% приходится на бассейн реки Улуг-Хем. Её бассейн занимает всю Тоджинскую котловину. От озера до выхода в Тоджинскую котловину река носит горный характер, образуя несколько живописных порогов и водопадов.

Климат резко континентальный, что обусловлено удаленностью её от морей и океанов, высокой приподнятостью территории над уровнем моря и своеобразным строением рельефа. Средняя температура воздуха в январе колеблется в Тувинской

котловине от 30 градусов до 35 градусов С ниже нуля, а в июле – от 18 до 20 градусов С тепла.

Зима длится с ноября по апрель. Снежный покров устанавливается в конце октября и достигает 15-20 см., в горах до 1-2 метров, сходит в середине апреля, в горах – в мае.

Весна (апрель – май) – короткая, ясная, ветреная и сухая.

Лето – сухое, теплое, в межгорных котловинах даже жаркое, в горах – короткое и прохладное. Средняя температура в равнинной части – 20-30 С, (в горах – 13-15 С), в отдельные дни может подниматься выше 35 С. Самый теплый месяц – июль.

Осень - сухая, солнечная, самое лучшее время года. В сентябре бывают возвраты тепла, которые сопровождаются ясной солнечной погодой и вторичным цветением травянистой растительности в межгорных котловинах.

Своеобразные природные условия западной части Тувы определили богатство её растительного мира. Он насчитывает не менее 1500 видов высших растений.

Фауна насчитывает 72 вида млекопитающих, 240 видов птиц и 7 видов пресмыкающихся. В водоемах обитает 18 видов рыб, среди которых: таймень, ленок, хариус, сиг, окунь, щука.

ГЛАВА 3. АРХИВНЫЕ И БИБЛИОГРАФИЧЕСКИЕ ИЗЫСКАНИЯ ПО ПРОЕКТУ: «КАПИТАЛЬНЫЙ РЕМОНТ АВТОМОБИЛЬНОЙ ДОРОГИ Р-257 «ЕНИСЕЙ» КРАСНОЯРСК – АБАКАН – КЫЗЫЛ – ЧАДАН – ХАНДАГАЙТЫ – ГРАНИЦА С МОНГОЛИЕЙ НА УЧАСТКЕ КМ 830+000 – КМ 847+000, РЕСПУБЛИКА ТЫВА» В КЫЗЫЛСКОМ И ТАНДИНСКОМ КОЖУУНАХ (РАЙОНАХ) РЕСПУБЛИКИ ТЫВА.

На предварительном этапе работ произведен сбор исходных данных по испрашиваемой территории в пределах земельного участка, используемого по проекту: «Капитальный ремонт автомобильной дороги Р-257 «Енисей» Красноярск – Абакан – Кызыл – Чадан – Хандагайты – граница с Монголией на участке км 830+000 – км 847+000, Республика Тыва» в Кызылском и Тандинском кожуунах (районах) Республики Тыва. Произведен анализ фондовых и архивных данных по состоянию на 2018 год. Проработаны, проанализированы и обобщены печатные источники по региону исследования (*Приложение Б*).

3.1. ИСТОРИЯ ИССЛЕДОВАНИЯ ПАМЯТНИКОВ АРХЕОЛОГИИ КЫЗЫЛСКОГО И ТАНДИНСКОГО КОЖУУНОВ (РАЙОНОВ) РЕСПУБЛИКИ ТЫВА.

Археологические памятники в Кызылском и Тандинском кожуунах (районах), как правило, расположены в границах Центрально-Тувинской котловины.

В связи с труднодоступностью региона, отсутствием транспортных путей, а также значительной удаленностью от научных и административных центров до второй половины XIX в. имелись лишь самые общие представления о геологии, геоморфологии и археологии территории Республики Тыва. Начало научных геологических и географических исследований в Туве было положено экспедицией известного географа и путешественника П.А. Чихачева, проведенной в 1842 г. в долине р. Хемчик. Эти работы явились составной частью широкомасштабных исследований, проведенных П.А. Чихачевым в 1842–1845 гг. на Алтае, в Западном и Восточном Саяне, Минусинской котловине и послужили основой для составления первой геологической схемы обследованных регионов. Существенный вклад в изучение и описание Тувы внесли участники первой Сибирской экспедиции Русского Географического общества Л.Э. Шварц, руководивший экспедицией, и И.С. Крыжин, являвшийся военным топографом.

В 1858 г. во время путешествия по некоторым районам Республики участники экспедиции собрали значительную геологическую коллекцию и произвели первую топографическую съемку центральной и восточной частей Восточного Саяна.

В 1877 и 1879 гг. в Монголии и соседнем Урянхайском крае (Тыве) работала экспедиция под руководством известного русского географа и путешественника Г.Н. Потанина, которая собрала значительный объем сведений по различным отраслям знаний этого уникального края: геологии, географии, топографии, археологии, биологии и зоологии. Существенный комплекс экспедиционных исследований был проведен в интересующих нас районах – окрестностях озера Убсу-Нур, Западном Танну-Ола и долине р. Торгалык (южный).

В составе потанинской экспедиции в 1879 г. впервые принял участие археолог и этнограф А.В. Адрианов (акцизный чиновник, правитель дел Красноярского подотдела Русского Географического общества). В 1881 г. А.В. Адрианов продолжил исследования на территории Западной Тывы, возглавив первую археологическую экспедицию. В первую очередь его привлекали видимые памятники: курганы, каменные изваяния и древние наскальные рисунки. Эти археологические объекты весьма широко были представлены на обследованных территориях и о них прежде всего рассказывали местные жители при расспросах. Поисками памятников древнего каменного века в Тыве А.В. Адрианов не занимался.

В 1885, 1887, 1891 и 1892 гг. изучение археологических памятников Тывы продолжил археолог и этнограф Д.А. Клеменц, путешествовавший по ее западным районам. Как и его предшественники, он отмечал местоположения видимых археологических объектов, относящихся в основном к эпохе палеометалла и средневековья. Одновременно исследователь проводил геологические, географические и другие виды обследований (отметим, что комплексность и многоплановость исследований были характерны практически для всех экспедиций того времени). Тем не менее при всех успехах отдельных исследователей к началу XX в. Тува оставалась слабо изученным регионом во всех областях науки.

В 1892 г. ботаник П.Н. Крылов в пределах хребтов Танну-Ола описал множество видов растений.

В начале XX в. интенсивность исследований территории Тывы, проводимых геологами, географами и археологами, значительно увеличилась. Среди исследователей

можно отметить И.П. Рачковского, Б.М. Порватова, Г.Е. Грум-Гржимайло и др. С именем последнего связывается первое упоминание о каменном веке изучаемого нами региона: «Первое упоминание о наличии памятников каменного века в Северо-Западной Монголии («без ближайшего, однако, указания местности») принадлежит известному географу Г.Е. Грум-Гржимайло и сделано им еще в начале XX в.» [Кудрявцев, 2002 : 142].

В период существования Тувинской Народной Республики (1921–1944 гг.) ведущее значение имели исследования АН СССР. Значительный вклад в изучение геологии и географии Тувы внесли: З.А. Лебедева, В.А. Кузнецов, М.В. Кириллов, С.В. Обручев, И.С. Гудилин, И.Г. Нордега, Л.Д. Шорыгина, И.И. Белостоцкий, В.П. Маслов, Э.М. Мурзаев и др. Работы многочисленных экспедиций АН СССР носили, как правило, узконаправленный характер. Широкий размах они приобрели после вхождения Тувы в состав СССР в 1944 г., и особенно в 50–60-е гг. прошлого века. Отметим капитальные работы по растительности Тувы (К.А. Соболевская), животному миру (А.М. Янушевич, П.П. Сушкин), по почвенному покрову (Б.Ф. Петров, М.В. Кириллов), по геологии, геоморфологии (В.П. Маслов, Н.С. Зайцев, Э.М. Мурзаев, В.А. Обручев).

В 1926, 1927 и 1929 гг. замечательный советский археолог С.А. Теплоухов, участвовавший в работах Монгольской экспедиции АН СССР, проводившей исследования на территории Монголии и Тывы, выявил памятники каменного века и, в частности, относящиеся к эпохе палеолита. Первое местонахождение каменных предметов в Центральной Тыве было найдено С.А. Теплоуховым вблизи оз. Чежер. Археологический материал был зафиксирован на песчаных выдувах террасы р. Ангачи [Монгуш 1980: 36; Абрамова, Астахов, Васильев, Ермолова, Лисицын 1991: 6]. С.А. Теплоухов находил их близкими материалам палеолитических стоянок Монголии. Однако материалы не были опубликованы автором открытия и не привлекли должного внимания специалистов того времени. Собранная коллекция позднее была частично опубликована Г.П. Сосновским [1940: 87] и Л.Р. Кызласовым [1958: 71]. Значение открытий, сделанных С.А. Теплоуховым в Тыве, было по достоинству оценено его последователями. В частности, академик А.П. Окладников, характеризуя итоги работ А.П. Теплоухова, писал: «Пионером археологических исследований в Тыве был, как известно, выдающийся советский археолог С.А. Теплоухов, которому мировая наука обязана фундаментальной периодизацией археологических памятников Южной Сибири, являющейся и до настоящего времени основой всех дальнейших работ. С.А. Теплоухов в своих раскопках и разведочных

поисках впервые приоткрыл завесу над загадочной в то время археологией Тувы. Он не только установил факт наличия в Туве памятников скифо-сибирского облика, ввел их в общую систему истории культуры степных племен Евразии, но и первым обнаружил здесь следы деятельности человека несравненно более раннего времени – нашел каменные орудия. Его поиски, открытия и выводы в полной мере сохраняют свое значение. Так началась уже в 20-х гг. нашего века научная, на уровне самых высоких мировых стандартов, археологическая работа в Туве» [Окладников 1980: 4].

В 1950-х гг. в Тыве были начаты работы сразу двух экспедиций. Одна из них была организована Тувинским научно-исследовательским институтом языка литературы и истории (ТувНИИЯЛИ).

С 1951 по 1958 гг. ее руководителем был С.И. Вайнштейн, а с 1960 по 1980 гг. ее возглавлял М.Х. Маннай-оол [История Тувы. Т. 1 2001: 5]. Экспедицией проведен ряд замечательных исследований и сделаны открытия, среди которых особое место принадлежит раскопкам уникального погребального комплекса «царского» кургана Аржан, а также открытию ряда палеолитических стоянок в различных, в том числе южных районах Тывы.

Вторая экспедиция была организована Московским государственным университетом и работала в Тыве с 1953 по 1980 гг. под руководством Л.Р. Кызласова [История Тувы. Т. 1 2001: 5]. Экспедиция достигла весьма существенных успехов в археологическом поиске, в том числе и в накоплении сведений о палеолитических местонахождениях Тывы, но основное внимание она уделяла изучению памятников эпохи палеометалла и Средневековья.

В период 1959–1963 гг. значительный объем работ по изучению древнего металлургического производства Тывы и разработке рудных месторождений провел Я.И. Сунчугашев. Исследователем были открыты и обследованы несколько центров древней металлургии и месторождений руд, которые интенсивно разрабатывались в древности и являлись мощной сырьевой базой для развития металлургического производства.

В 1957 г. начала свою работу Тувинская комплексная археолого-этнографическая экспедиция Института этнографии АН СССР под руководством Л.П. Потапова. Исследования велись несколькими отрядами, которыми руководили С.И. Вайнштейн, В.П. Дьяконова и А.Д. Грач. Одним из наиболее важных итогов работы этой экспедиции было открытие в долине р. Саглы первого палеолитического местонахождения с

археологическим материалом леваллуа-мустьерского облика [Абрамова, Астахов, Васильев, Ермолова, Лисицын 1991: 8].

Наиболее масштабные археологические исследования проводились в Тыве в 60–90-е гг. XX в. Саяно-Тувинской экспедицией Ленинградского отделения Института археологии (ЛО ИА) АН СССР под руководством А.Д. Грача. Параллельно осуществлялись масштабные геолого-геоморфологические работы, проводимые известным красноярским ученым-геологом, преподавателем Красноярского государственного педагогического института А.Ф. Ямских [Астахов, Ямских, 1995: 4–9]. Этот этап стал качественно новым в изучении палеолита Тывы, были открыты десятки палеолитических стоянок в различных ее районах [Астахов 1986: 6–8; Абрамова, Астахов, Васильев, Ермолова, Лисицын 1991: 8; История Тувы. Т. 1 2001: 5]. В числе этих памятников были стоянки, относящиеся к эпохе среднего и раннего палеолита.

В 1962 г. в составе Красноярской археологической экспедиции ЛО ИА АН СССР, работающей в Тыве, начал исследования научный сотрудник ЛО ИА С.Н. Астахов, который непосредственным образом специализировался на изучении палеолитических памятников.

В 1965 г. им был возглавлен палеолитический отряд Саяно-Тувинской экспедиции. Основные открытия и результаты по изучению палеолитических комплексов на юге Тывы принадлежат именно этому отряду. На южных склонах Восточного и Западного Танну-Ола, в долинах рр. Саглы, Торгалык, Хемчик, Ус, Енисей были обнаружены и частично обследованы десятки местонахождений каменного века, охватывающих хронологический период от раннего палеолита до неолита. Основные итоги исследований были обобщены в десятках научных статей и ряде монографий, где вместе с характеристикой археологических материалов дана их хронологическая поздному палеолиту, неолитическому времени [Астахов 1986; Абрамова, Астахов, Васильев, Ермолова, Лисицын 1991]. Автором открытий особо отмечалась определенная закономерность в расположении археологических материалов, которые, как правило, лежат на поверхности, что не дает возможности привлечь для их интерпретации геостратиграфию [Астахов, 1990: 40]. В то же время С.Н. Астахов находит много общих черт в облике археологических коллекций местонахождений Южной Тывы и Монголии.

В 70–90-х гг. XX века около 90 памятников каменного века были выявлены В.И. Кудрявцевым в различных участках котловины оз. Убсу-Нур [Кудрявцев 2002: 144]. В эти

же годы несколько десятков палеолитических и неолитических местонахождений на юге Тувы и в прилегающих районах Монголии были открыты отрядами ИИФиФ СО АН СССР, работавшими совместно с археологами Тувы и Монголии [Худяков, Плотников, Данченко 1988: 54–88; Деревянко, Дорж, Васильевский и др. 1986, 1987, 1990].

В 1990–1991 гг. в устьевом участке р. Шалаш значительную коллекцию каменного инвентаря верхнепалеолитического облика собрал геолог В.А. Попов. Он же сделал ряд единичных находок на других местонахождениях в долине р. Торгалык [Кудрявцев 2002: 144].

В 1999 г. протяженный рекогносцировочный маршрут по южным районам Тувы был проведен отрядом ИАиЭ СО РАН под руководством А.П. Деревянко. В процессе исследований были открыты несколько новых палеолитических местонахождений и обследованы уже известные памятники [Кудрявцев 2002: 144]. Весьма существенные работы по учету и картографированию археологических памятников Тувы были осуществлены группой тувинских ученых. Важнейшим итогом этих исследований явились составление и публикация Свода археологических памятников Республики Тува [1994].

Сегодня археологические, геоморфологические, палеогеографические исследования в Туве продолжают вести исследователи из различных научных и образовательных центров Санкт-Петербурга, Кызыла, Новосибирска, Красноярска, Германии.

В 2003–2005 гг. на юге Тувы совместными отрядами Красноярского государственного педагогического университета (КГПУ) им. В.П. Астафьева и Красноярской лаборатории археологии и палеогеографии Средней Сибири Института археологии и этнографии (КЛАПСС ИАиЭ) СО РАН были проведены комплексные геолого-геоморфологические и археологические исследования и оценка обследованной территории с точки зрения перспектив открытия новых местонахождений палеолита и изучения уже известных памятников, определено их современное техническое состояние.

В процессе работ были открыты и вновь обследованы более 20 разновременных палеолитических стоянок, расположенных в долине р. Тэс-Хем, вблизи устья ее правого притока р. Тыттыг-Хем (Тэс-Хем 1–3), в устье р. Ирбитей (Ирбитей 1–6), в долине р. Торгалык (Торгалык 1–9), в долине р. Улатай (Улатай 1,2), в долине р. Борщоо-Гол (Борщоо-Гол), группа местонахождений в долине р. Саглы и др. [Дроздов, Дроздов,

Макулов, Чеха 2003 : 120–126; Дроздов, Макулов, Чеха 2004 : 37–48; Дроздов, Макулов, Чеха, Заика 2005 : 41–45]. Наконец, в 2005 г. нами была детально исследована восточная часть Торгалыкской впадины и получены новые материалы по геолого-геоморфологическому строению и археологии этого района.

В 2007-2009 годах в районе Усть-Элегеста проводились разведки Тувинской археологической экспедицией ИИМК РАН в зоне реконструкции шахты «Красная Горка», во время которой были обнаружены могильники Красная Горка 1-3. На одном из могильников устроена буровая вышка, что может повредить археологические памятники. Около второго могильника проходит грунтовая дорога, по которой в настоящее время передвигается авто-техника. Непосредственно в промышленной зоне шахты находится большой курганный могильник (несколько десятков насыпей), который распространяется от подножия горы, где устроены шахты до автомобильной трассы Кызыл-Абаза. На курганах устроены помойки и свалки промышленного мусора, также курганные насыпи разбираются на строительство хозяйственных построек в той же промышленной зоне. Все это приводит к уничтожению историко-культурного ландшафта и памятников археологии.

В 2013 г. на территории строительства шахты «Межегейуголь» была проведена разведка экспедицией Тувинского института гуманитарных исследований под руководством Д.К. Тулуша. Визуальное обследование береговой линии правого берега р. Межегей, правого притока р. Элегест показало наличие культурного слоя периода от неолита до средневековья. В ходе работы был собран значительный материал каменных орудий и заготовок в виде отщепов, нуклеусов, скребков, фрагментов пластинчатых ножей, заготовок наконечников стрел, а также фрагментов керамики различного формата - от грубозамешанных толстостенных горшков периода неолита до тонкомучной керамики и венчика крупного гончарного изделия, датируемых периодом развитого средневековья (предположительно древнемонгольским временем - XII-XIV вв. н.э.). Было заложено 11 шурфов на прибрежных участках обследуемой территории. В трех шурфах были обнаружены культурные остатки.

Кроме того, в ходе разведки были выявлены три курганные группы, включающие памятники эпохи поздней бронзы монгун-тайгинского типа, датируемые II тысячелетием до н.э., памятники скифского времени (IX-VII вв. до н.э.), древнетюркские (VI-IV вв. н.э.) и древнекыргызские (IX-XI вв. н.э.) погребально-поминальные сооружения. Не

исключается также наличие погребальных памятников этнографического типа, в частности, в районе местонахождения заброшенного рабочего поселка.

Всего путем визуального маршрутного обследования территории было выявлено 125 объектов погребально-поминального характера, расположенных достаточно компактно на правом берегу рек Межегей и Элегест. Все три группы были объединены в один могильник под названием «Кочетово 2».

Межегейское городище расположено на левом берегу р. Элегест, напротив устья р. Межегей, правого притока р. Элегест. Площадь городища составила около 20 га. Раскопки, проведенные в 1960 г. на Межегейском городище, показали, что здания выстроены в архитектурных традициях XI-XIII вв.: кладка фундамента из крупных сырцовых кирпичей, массивные базы под колонны, черепичная крыша танского формата, множество барельефов для украшения стен и конька крыши.

Городище Могай расположено на правом берегу р. Элегест в 1 км к северу от с. Кочетово. Вероятнее всего, площадь городища составляла несколько десятков гектар и простиралась на несколько сотен метров от береговой кромки. Однако, в ходе освоения целинных и залежных земель, значительные площади были распаханы. От городища сохранился небольшой участок на излучине реки площадью около 2-3 га, представляющий собой 3 неопределенной формы возвышенности (средняя длина до 100 м, ширина -20-40 м), соединенных между собой в северной, прилегающей к берегу, части. На поверхности обнаруживаются многочисленные фрагменты поливной керамики, китайского фарфора, стеклянной посуды, а также отдельные находки более позднего периода, вплоть до современности. Местность большей частью заболоченная, наиболее пригодна для организации покосов, в связи с чем на территории памятника не выявлено следов хозяйственной деятельности. Тем более, что почти половина памятника в половодье оказывается захвачена талыми и паводковыми водами.

Городище Эртине-Булак располагается на правом берегу р. Дурген, притока р. Элегест. Городище Элегестское локализуется в пойме р. Элегест. Весной 2011 г. проводилось обследование древнемонгольских городищ Российско-монгольской совместной археологической экспедицией. В результате экспедиции было установлено, что городища Эртине-Булак и Элегестское были полностью разрушены, первое при заболачивании береговой линии вследствие осушения солончаков, второе вследствие изменения русла реки Элегест. На территории Межегейского городища были найдены

фрагменты искусно выполненного барельефа, один из которых, вероятно, является частью изображения дракона - традиционного украшения дворцовых комплексов. Обнаружено значительное количество фрагментов глиняной черепицы, характерной для китайской архитектуры эпохи Тан (VII-X вв.) и Юань (1280-1368 гг.), широко распространившейся в кочевой архитектуре. Близ центрального здания городища были подняты две древнекитайские монеты, предположительно начала XIV в.

Кроме остатков городов около Дон-Терека были зафиксированы и погребальные сооружения кыргызского и древнемонгольского времени, представленные курганами округлой в плане формы с подпрямоугольными ямами с одиночными захоронениями, вытянутыми на спине, головой на СЗ. Здесь есть каменные изваяния и скульптуры баранов.

ГЛАВА 4. ПОЛЕВЫЕ АРХЕОЛОГИЧЕСКИЕ ИССЛЕДОВАНИЯ ЭТАП ПЕРВЫЙ, ПРЕДВАРИТЕЛЬНЫЙ НА ТЕРРИТОРИИ В ПРЕДЕЛАХ ЗЕМЕЛЬНОГО УЧАСТКА, ИСПРАШИВАЕМОГО ПО ПРОЕКТУ: «КАПИТАЛЬНЫЙ РЕМОНТ АВТОМОБИЛЬНОЙ ДОРОГИ Р-257 «ЕНИСЕЙ» КРАСНОЯРСК – АБАКАН – КЫЗЫЛ – ЧАДАН – ХАНДАГАЙТЫ – ГРАНИЦА С МОНГОЛИЕЙ НА УЧАСТКЕ КМ 830+000 – КМ 847+000, РЕСПУБЛИКА ТЫВА» В КЫЗЫЛСКОМ И ТАНДИНСКОМ КОЖУУНАХ (РАЙОНАХ) РЕСПУБЛИКИ ТЫВА.

4.1. МЕТОДИКА ПОЛЕВЫХ РАБОТ

Работы проведены в соответствии с «Положением о порядке проведения археологических полевых работ и составления научной отчётной документации» (утверждено постановлением Бюро Отделения историко-филологических наук Российской академии наук от «20» июня 2018 г. № 32).

В ходе работ было задействовано и использовано оборудование:

- GPS навигатор Garmin 76cs;
- ноутбук;
- электростанция;
- цифровая фототехника;
- масштабные рейки;
- радиостанции в комплекте.

Работы проводились по Открытому листу № 2286 от 24. 10. 2018 г., выданному Министерством культуры РФ на имя Цыбанкова Александра Алексеевича. *(Приложение А)* в соответствии с техническим заданием, представленной Заказчиком проектной документацией по отводу земель *(Приложение В, Г)* и методикой проведения полевых археологических работ.

В ходе проведенных исследований выполнен следующий комплекс работ:

- предварительное ознакомление с литературными и графическими материалами, материалами работ предшествующих экспедиций в районе исследования;
- натурное обследование территории визуальным методом с осмотром на наличие подъемного археологического материала, присутствие западин, древних конструкций, съемкой географических координат с последующим нанесением на карту. Регистрация мест фиксации производилась путем проведения 2 – 3 сеансов связи GPS приемника Garmin с фиксацией усредненного показателя съемки. Вместе с тем, производилась всесторонняя фотофиксация с использованием приборов позиционирования и масштабных геодезических реек.

Все исследуемые участки и прилегающая к ним территория была визуально обследована в пешем порядке с осмотром местности на наличие подъемного археологического материала, присутствия западин, древних конструкций, съемкой географических координат с последующим нанесением на карту.

4.2. ВЫЯВЛЕННЫЕ ОБЪЕКТЫ, ОБЛАДАЮЩИЕ ПРИЗНАКАМИ ОБЪЕКТОВ АРХЕОЛОГИЧЕСКОГО НАСЛЕДИЯ: «КУРГАН «С УСАМИ» БАЙ-БУЛУН 1», «КУРГАНЫЙ МОГИЛЬНИК БАЙ-БУЛУН 2», «КУРГАНЫЙ МОГИЛЬНИК БАЙ-БУЛУН 3».

На участке автодороги Р-257 «Енисей» от 830 до 847 км выявлено три новых объекта культурного наследия, представленных одиночным курганом «с усами» и двумя курганными могильниками. Памятникам даны названия по-местному топониму «ур. Бай-Булун» - Бай-Булун 1, 2, 3 соответственно. При строительстве дороги поврежден курган «с усами» (Бай-Булун 1), а также один из курганов могильника Бай-Булун 2. В охранную зону автодороги могильник Бай-Булун 2 входит полностью (5 курганов), а Бай-Булун 3 частично (2 кургана). Все археологические объекты расположены на левом берегу р. Енисей; памятники Бай-Булун 1 и 2 гипсометрически расположены на уровне высокой поймы, а Бай-Булун 3 на уровне первой, возможно, второй террасы. Могильник Бай-Булун 2 находится у подножия скалы – основание горы Сарыг-Хая. В результате изучения многочисленных техногенных и естественных обнажений археологического материала стоянок не обнаружено.

Реестр координат объектов археологического наследия, выявленных в ходе работ по археологическому исследованию территории в пределах земельного участка, используемого по проекту: «Капитальный ремонт автомобильной дороги Р-257 «Енисей» Красноярск – Абакан – Кызыл – Чадан – Хандагайты – граница с Монголией на участке км 830+000 – км 847+000, Республика Тыва» в Кызылском и Тандинском кожуунах (районах) Республики Тыва, представлен в таблице 1, картографический материал с условным обозначением ОАН приведен в иллюстративном материале на рис. 6.

Таблица 1

Памятник	Координаты в WGS 84		Диаметр, м
	Широта	Долгота	
Бай-Булун 1	51°32'45.30"N	94° 2'28.44"E	3
Бай-Булун 2. Курган 1	51°32'30.48"N	93°59'10.32"E	16-20
Бай-Булун 2. Курган 2	51°32'26.22"N	93°58'58.44"E	15
Бай-Булун 2. Курган 3	51°32'26.28"N	93°59'2.94"E	16-18

Бай-Булун 2. Курган 4	51°32'25.62"N	93°59'1.38"E	10
Бай-Булун 2. Курган 5	51°32'26.22"N	93°59'0.24"E	12
Бай-Булун 3. Курган 1	51°32'30.96"N	93°50'23.70"E	4
Бай-Булун 3. Курган 2	51°32'33.06"N	93°50'23.46"E	5

Курган «с усами» Бай-Булун 1.

Курган расположен в Кызыльском районе Республики Тыва в 2 км к югу от русла реки Енисей, в 3,5 км к юго-западу от с. Усть-Элегест, на 831 км автомобильной дороги Р-257 «Енисей», и в 20 м к югу от края трассы. Диаметр 3 м, высота 0,1-0,2 м. Сооружен из камня размером 0,2-0,3 м. Насыпь кургана повреждена выкопанной на вершине ямой (шурфом?) размерами 1,5х1 м (рис. 17, 18). Длина южного «уса» 60-80 м, ширина 0,5 м. Сооружен из камня размером 0,2-0,4 м. Местность расположения кургана каменистая, ровная, относительно горизонтальная. Растительность редкая представлена мелким кустарником и редкой травой. Северный «ус» не сохранился. Скорее всего, разрушен при строительстве автомобильной дороги Р-257 «Енисей».

Курганный могильник Бай-Булун 2.

Памятник расположен в Кызыльском районе Республики Тыва в 1 км к югу от русла реки Енисей, в 8 км к западу-юго-западу от с. Усть-Элегест, на 835 км автомобильной дороги Р-257 «Енисей».

Курган № 1 диаметром 16-20 м, высотой 0,7-1,0 м. Расположен примерно в 50-70 м к северу от края трассы. Над курганом проходит ЛЭП.

Насыпь кургана сооружена из земли и обломков камня размером до 0,4 м. В центре насыпи отмечено небольшое понижение. Местность расположения кургана каменистая, ровная, относительно горизонтальная. Растительность редкая представлена мелким кустарником и редкой травой (рис.19).

Курган № 2 диаметром 15 м, высотой 0,5 м. Расположен в 10 м к югу от края трассы.

Насыпь кургана сооружена из земли. Часть насыпи срезана в результате строительства автомобильной дороги. Местность расположения кургана каменистая, ровная, относительно горизонтальная. Растительность редкая представлена мелким кустарником и редкой травой (рис. 20, 21).

Курган № 3 диаметром 16-18 м, высотой 0,8 м. Расположен примерно в 30 м к югу от края трассы. Сооружен у песчанниковой (девон) красноватой скалы. Насыпь кургана сооружена из того же материала. Размер обломков камня 0,1 до 0,6 м. На вершине кургана

находится каменный короб, построенный из поставленных на ребро плоских камней. Размеры короба 2х1 м. Местность расположения кургана каменистая, ровная, относительно горизонтальная. Растительность редкая представлена мелким кустарником и редкой травой (рис. 22, 23).

Курган № 4 диаметром 10 м, высотой 0,3 м. Расположен примерно в 50 м к югу от края трассы.

Насыпь кургана сооружена из земли и обломков камня размером до 0,4 м. Местность расположения кургана каменистая, ровная, относительно горизонтальная. Растительность редкая представлена мелким кустарником и редкой травой (рис. 24, 25).

Курган № 5 диаметром 12 м, высотой 0,5 м. Расположен примерно в 50 м к югу от края трассы. В 30 м к западу от кургана №4.

Насыпь кургана сооружена из земли и обломков камня размером до 0,4 м. Местность расположения кургана каменистая, ровная, относительно горизонтальная. Растительность редкая представлена мелким кустарником и редкой травой (рис. 26, 27).

Курганный могильник Бай-Булун 3.

Памятник расположен в Тандинском районе Республики Тыва в 3 км к югу от русла реки Енисей, в 17 км к западу от с. Усть-Элегест, на 845 км автомобильной дороги Р-257 «Енисей».

Группа состоит из нескольких сооруженных из земли и крупного камня курганов диаметром 4-8 м, высотой 0,2-0,6 м. Расположена в 40-120 м по краям трассы. В зону землеотвода под ремонт автомобильной дороги входят два кургана.

Курган № 1 диаметром 4 м, высотой 0,2 м. Расположен в 40 м к югу от края трассы.

Насыпь кургана сооружена из земли и обломков камня размером до 0,4 м. Местность расположения кургана каменистая, ровная, относительно горизонтальная. Растительность редкая представлена мелким кустарником и редкой травой (рис. 28).

Курган № 2 диаметром 5 м, высотой 0,6 м. Расположен в 10 м к северу от края трассы.

Насыпь кургана сооружена из земли и обломков камня размером до 0,5 м. Местность расположения кургана каменистая, ровная, относительно горизонтальная. Растительность редкая представлена мелким кустарником и редкой травой (рис. 29).

4.3. ПОЛЕВЫЕ АРХЕОЛОГИЧЕСКИЕ ИССЛЕДОВАНИЯ НА УЧАСТКЕ АВТОДОРОГИ Р-257 «ЕНИСЕЙ» ОТ 830 ДО 847 КМ.

Реестр координат техногенных и естественных обнажений зачищенных в ходе работ по археологическому исследованию территории в пределах земельного участка,

используемого по проекту: «Капитальный ремонт автомобильной дороги Р-257 «Енисей» Красноярск – Абакан – Кызыл – Чадан – Хандагайты – граница с Монголией на участке км 830+000 – км 847+000, Республика Тыва» в Кызылском кожууне (районах) Республики Тыва, представлен в таблице 2.

Таблица 2

№ по расположению на местности	Координаты в WGS 84	
	Широта	Долгота
Зачистка 1	51°32'34.33"N	94° 0'44.50"E
Зачистка 2	51°32'28.87"N	93°59'33.65"E
Зачистка 3	51°32'19.26"N	93°56'49.39"E
Зачистка 4	51°32'37.46"N	93°51'57.89"E
Зачистка 5	51°32'19.05"N	93°54'47.67"E

Зачистка № 1 шириной 2 м заложена в основании скалы (основание г. Сарыг-Хая) на коллювиально-делювиальном крутом склоне. Разрез представлен следующей стратиграфией:

Дерн – корни травяной степной растительности. Мощность – 0,1 м;

Слой 1 – серая супесь с большим содержанием обломочного материала. Пройденная мощность – 0,9 м (рис. 30).

Археологический и/или палеонтологический материал не обнаружен; признаков культурного слоя не выявлено.

Зачистка № 2 шириной 2 м заложена в основании скалы (основание г. Сарыг-Хая) в пяти км от зачистки №1 на коллювиально-делювиальном склоне. Разрез представлен следующей стратиграфией:

Дерн – корни травяной степной растительности. Мощность – 0,1 м;

Слой 1 – разноразмерный угловатый обломочник – продукт разрушения скалы. Заполнитель – серая супесь с гумусированными темносерыми прослоями и линзами. Пройденная мощность – 1,3 м (рис. 31).

Археологический и/или палеонтологический материал не обнаружен; признаков культурного слоя не выявлено.

Зачистка № 3 шириной 2 м заложена на склоне террасовидного уступа (дорожный отвал). Разрез представлен следующей стратиграфией:

Дерн – корни травяной степной растительности. Мощность – 0,1 м;

Слой 1 – красноватая супесь с обильным содержанием дресвы. Мощность – 0,2 м;

Слой 2 – светло-коричневая супесь с прослоями красноватой супеси. Пройденная мощность – 0,7 м (рис. 32).

Археологический и/или палеонтологический материал не обнаружен; признаков культурного слоя не выявлено.

Зачистка № 4 шириной 2 м заложена на склоне террасовидного уступа (дорожный отвал). Разрез представлен следующей стратиграфией:

Дерн – корни травяной степной растительности. Мощность – 0,1 м;

Слой 1 – красноватая супесь с обильным содержанием дресвы и мелкого обломочника. Мощность – 0,7 м;

Слой 2 – светло-коричневая супесь с прослоями красноватой супеси. Пройденная мощность – 0,3 м (рис. 33).

Археологический и/или палеонтологический материал не обнаружен; признаков культурного слоя не выявлено.

Зачистка № 5 шириной 2 м заложена на склоне террасовидного уступа безымянного ручья. Разрез представлен следующей стратиграфией:

Дерн – корни травяной степной растительности. Мощность – 0,1 м;

Слой 1 – красноватая супесь с обильным содержанием разноразмерного обломочника. Мощность – 0,6 м (рис. 34).

Археологический и/или палеонтологический материал не обнаружен; признаков культурного слоя не выявлено.

ЗАКЛЮЧЕНИЕ

В октябре 2018 г. разведочным отрядом ООО «Палеопоиск», под руководством специалиста-археолога ООО «Амурская экспедиция» А.А. Цыбанкова, на основании Технического задания и Открытого листа № 2286 от 24. 10. 2018 г. проведена археологическая разведка по проекту: «Капитальный ремонт автомобильной дороги Р-257 «Енисей» Красноярск – Абакан - Кызыл – Чадан – Хандагайты – граница с Монголией на участке км 830+000 – км 847+000, Республика Тыва» в Кызылском и Тандинском кожуунах (районах) Республики Тыва.

Работы проведены в соответствии с «Положением о порядке проведения археологических полевых работ и составления научной отчётной документации» (утверждено постановлением Бюро Отделения историко-филологических наук Российской академии наук от «20» июня 2018 г. № 32).

Поэтапно выполнены следующие виды работ:

1. Предварительные работы (подготовка программы археологических исследований, получение Открытого листа в МК РФ, проведение историко-архивных и библиографических исследований). В результате проведения архивно-библиографических исследований проектируемой зоны строительства линейных объектов установлено, что в непосредственной близости расположены археологические объекты, выявленные ранее, однако не попадающие в зону предполагаемого строительства. Произведен анализ фондовых и архивных данных. Проработаны, проанализированы и обобщены печатные источники по региону исследования.

Получен Открытый лист № 2286 от 24. 10. 2018 г. на имя Цыбанкова Александра Алексеевича.

2. Полевые разведочные археологические исследования испрашиваемого участка реализовано путем тщательного натурного обследования, которое производилось в пешем порядке с доставкой рабочих групп к месту исследования автотранспортом.

В результате проведенных полевых разведочных археологических исследований обнаружены 3 объекта, обладающих признаками объектов археологического наследия. На основе полученных данных предлагается выделить следующие ВОАН: «Курган «с усами» Бай-Булун 1», «Курганный могильник Бай-Булун 2», «Курганный могильник Бай-Булун 3» в качестве самостоятельных объектов археологического наследия.

3. Подготовка отчёта о научно-исследовательской работе (Камеральная обработка материалов, полевой документации). По результатам обработки данных подготовлен данный научно-технический отчет о результатах археологического обследования.

В результате выполненных изыскательских археологических работ (разведок) по проекту: «Капитальный ремонт автомобильной дороги Р-257 «Енисей» Красноярск – Абакан – Кызыл – Чадан – Хандагайты – граница с Монголией на участке км 830+000 – км 847+000, Республика Тыва» в Кызылском и Тандинском кожуунах (районах) Республики Тыва установлено наличие выявленных объектов археологического наследия, что в соответствии с законодательством РФ накладывает ограничение на хозяйственное использование испрашиваемого землеотвода.

СПИСОК ЛИТЕРАТУРЫ

1. Абрамова, З.А. Палеолит Енисея / З.А. Абрамова, С.Н. Астахов, С.А. Васильев, Н.М. Ермолова, Н.Ф. Лисицын. – Л., 1991.
2. Археологические памятники Республики Тыва (к карте археологических памятников Республики Тыва) / И.У. Самбу, В.И. Кудрявцев. – Кызыл: Изд-во ТувИКОПР СО РАН, 1995. – 10 с.
4. Астахов, С.Н. Палеолит Тувы / С.Н. Астахов. – Новосибирск, 1986. – 155 с.
5. Астахов, С.Н. Открытие древнего палеолита в Туве / С.Н. Астахов // Хроностратиграфия палеолита Северной, Центральной и Восточной Азии, и Америки: доклады международного симпозиума. – Новосибирск, 1990. – С. 40–43.
6. Астахов, С.Н. Новые данные о палеолите Тувы / С.Н. Астахов, А.Ф. Ямских // Южная Сибирь в древности. – СПб., 1995. – С. 4–9.
7. Кудрявцев, В.И. История исследования каменного века Убсу-Нурской котловины / В.И. Кудрявцев // Состояние и освоение природных ресурсов Тувы и сопредельных регионов Центральной Азии. Геология природной среды и общества: научные труды ТувИКОПР СО РАН. – Кызыл, 2002. – С. 142–149.
8. Деревянко, А.П. Археологические исследования в Монголии. Убсунурский аймак, Тэс-сомон, Гурвалзагал, Сагил-сомон (препринт) / А.П. Деревянко, Д. Дорж, Р.С. Васильевский и др. – Новосибирск, 1986.
10. Деревянко, А.П. Археологические исследования в Монголии в 1986 году. Общие сведения (препринт) / А.П. Деревянко, Д. Дорж, Р.С. Васильевский и др. – Новосибирск, 1987.
11. Дроздов, Н.И. Новое в Палеолите Южной Тувы / Н.И. Дроздов, В.И. Макулов, В.П. Чеха // Археология Южной Сибири: идеи, методы, открытия. – Красноярск: РИО КГПУ им. В.П. Астафьева, 2005. – С. 21–23.
12. Дроздов, Н.И. Комплексные исследования в Южной Туве / Н.И. Дроздов, В.И. Макулов, В.П. Чеха, А.Л. Заика // Природные условия, история и культура Западной Монголии и сопредельных регионов. В 2 т.: материалы VII Международной конференции (19–23 сент. 2005 г., Кызыл). – Кызыл: Изд-во ТувИКОПР СО РАН, 2005. – Т. 2. – С. 41–44.
13. История Тувы. В 2 т. Т. 1 / под общ. ред. С.И. Вайнштейна, М.Х. Маннай-оола. – 2-е изд., перераб. и доп. – Новосибирск: Наука, 2001.
14. Кызласов, Л.Р. Этапы древней истории Тувы (в кратком изложении) / Л.Р. Кызласов // Вестник МГУ. – 1958. – № 4. – С. 71. – (Историко-филологическая серия).
15. Монгуш, В.Т. Исследование памятников каменного века в Туве / В.Т. Монгуш // Новейшие исследования по археологии Тувы и этногенезу Тувинцев. – Кызыл, 1980. – С. 36–42.
16. Окладников, А.П. Археология Тувы (итоги и проблемы) / А.П. Окладников // Новейшие исследования по археологии Тувы и этногенезу тувинцев. – Кызыл, 1980. – С. 3–16.
17. Свод археологических памятников Республики Тыва / гл. ред. Ю.Л. Аранчин; сост. И.У. Самбу. – Кызыл: Изд-во ТувНИИЯЛИ 1994. – 192 с.

Приложение А



Министерство культуры Российской Федерации

ОТКРЫТЫЙ ЛИСТ

№ 2286

Настоящий открытый лист выдан:

*Цыбанкову Александру Алексеевичу**паспорт 1097 № 027853*

(серия номер паспорта)

на право проведения археологических полевых работ
в Республики Тыва в зоне капитального ремонта автомобильной дороги Р - 257 «Енисей»
Красноярск – Абакан – Кызыл – Чадан – Хандагайты – граница с Монголией на участке км
830+000 – км 847+00 в Кызыльском, Тандинском районах, на участке км 929+000 – км
936+000 в Улуг-Хемском районе; в зоне реконструкции транспортного узла на участке км
404+000 – км 407+000 автомобильной дороги Р - 257 «Енисей» в г.Абакан, Усть-Абаканском
районе Республики Хакасия.

На основании открытого листа

Цыбанков Александр Алексеевич

(Ф.И.О.)

имеет право производить следующие археологические полевые работы:
археологические разведки с осуществлением локальных земляных работ на указанной территории с
целях выявления объектов археологического наследия, уточнения сведений о них и планирования
мероприятий по обеспечению их сохранности.

Передовверие права на проведение археологических полевых работ по данному
открытому листу другому лицу запрещается.

Срок действия открытого листа: с 24 октября 2018 г. по 10 ноября 2018 г.Дата принятия решения о предоставлении открытого листа: 24 октября 2018 г.

Заместитель Министра

(должность)



С.Г.Обрывалин

(Ф.И.О.)

Дата 24 октября 2018 г.

М.П.

014288

Приложение Б



**СЛУЖБА
ПО ЛИЦЕНЗИРОВАНИЮ
И НАДЗОРУ ОТДЕЛЬНЫХ
ВИДОВ ДЕЯТЕЛЬНОСТИ
РЕСПУБЛИКИ ТЫВА**

667011, Республика Тыва, г. Кызыл,
ул. Калинина, д. 1 «б»,
тел./факс (39422) 6-00-41, 6-39-13
E-mail: tuvrrar@mail.ru

Главному инженеру проекта
ОАО «Красиндорпроект»

В.Н. Белякову

«21» августа 2018 г. исх. № 1922
на № 01/202-ТО от 09.08.2018 г.

Уважаемый Вячеслав Николаевич!

Служба по лицензированию и надзору отдельных видов деятельности Республики Тыва сообщает, что на участке по объекту «Капитальный ремонт автомобильной дороги Р-257 «Енисей» Красноярск – Абакан – Кызыл – Чадан – Хандагайты – граница с Монголией на участке км 830+000 – км 847+000, Республика Тыва» отсутствуют объекты культурного наследия, включенные в Единый государственный реестр объектов культурного наследия народов Российской Федерации.

Испрашиваемый земельный участок расположен вне зон охраны объектов культурного наследия.

Сведениями об отсутствии на испрашиваемом участке выявленных объектов культурного наследия либо объектов, обладающих признаками объекта культурного наследия (в том числе археологического) Служба по лицензированию и надзору отдельных видов деятельности Республики Тыва (далее - Служба) не располагает.

Учитывая изложенное, Заказчик работ в соответствии со ст. 28, 30, 31, 32, 36, 45.1 Федерального закона от 25.06.2002 N 73 "Об объектах культурного наследия (памятниках истории и культуры) народов Российской Федерации (далее - Федеральный закон) обязан:

- обеспечить проведение и финансирование историко-культурной экспертизы земельного участка, подлежащего воздействию земляных, строительных хозяйственных иных работ, путем археологической разведки, в порядке, установленном ст. 45.1 Федерального закона;

- предоставить в Службу подготовленную на основе археологических полевых работ, содержащую результаты исследований, в соответствии с которыми определяется наличие или отсутствие объектов культурного наследия, обладающих признаками объекта культурного наследия на


Приложение Б

земельном участке, подлежащем воздействию земляных, строительных, хозяйственных и иных работ, а также заключение государственной историко-культурной экспертизы указанной документации (либо земельного участка).

В случае обнаружения в границе земельного участка, подлежащего воздействию земляных, строительных, хозяйственных и иных работ объектов обладающих признаками археологического наследия, и после принятия Службой решения о включении данного объекта в перечень выявленных объектов культурного наследия:

- разработать в составе проектной документации раздел об обеспечении сохранности выявленного объекта культурного наследия или о проведении спасательных археологических полевых работ или проект обеспечения сохранности выявленного объекта культурного наследия либо план проведения спасательных археологических работ, включающих оценку воздействия проводимых работ на указанный объект культурного наследия (далее - документация или раздел, обосновывающий меры по обеспечению сохранности выявленного объекта культурного (археологического наследия);
- получить по документации или разделу документации, обосновывающие меры по обеспечению сохранности выявленного объекта культурного наследия заключение государственной историко-культурной экспертизы и представить его совместно с указанной документацией в Службу на согласование;
- обеспечить реализацию согласованной Службой документации, обосновывающей меры по обеспечению сохранности выявленного объекта культурного (археологического) наследия.

Руководитель

 Ч.Х. Шапошникова

Исп. Кыныраа О.В.
т. 8(39422) 2-11-78

Приложение В**Приложение № 1**

**к Договору на выполнение
археологических работ от 03.09.2018 г.**

Техническое задание на выполнение археологических работ

1. Предметом археологических работ является: «Проведение научно-исследовательских работ по обследованию земельных участков по выявлению объектов историко-культурного наследия (археологической разведки) и проведению историко-культурной экспертизы в рамках проекта: «Капитальный ремонт автомобильной дороги Р-257 «Енисей» Красноярск - Абакан - Кызыл - Чадан - Хандагайты - граница с Монголией на участке км 830+000 - км 847+000, Республика Тыва» в Кызыльском и Тандинском районах Республики Тыва.
2. Основанием для проведения работ являются:
 - 2.1 Государственный контракт №129/18 от 03.08.2018 г., заключенный между ФКУ Упрдор «Енисей» и ОАО «Красиндорпроект».
 - 2.2 Базовая нормативно-правовая и техническая документация:
 - 2.2.1 Федеральный закон от 25.06.2002 N 73-ФЗ «Об объектах культурного наследия (памятниках истории и культуры) народов Российской Федерации».
 - 2.2.2 Постановление Правительства РФ от 20.02.2014 N 127 «Об утверждении Правил выдачи, приостановления и прекращения действия разрешений (открытых листов) на проведение работ по выявлению и изучению объектов археологического наследия»
 - 2.2.3 «Положение о порядке проведения археологических полевых работ и составления научной отчетной документации». Утверждено постановлением Бюро Отделения историко-филологических наук Российской академии наук от «20» июня 2018 г. № 32 (далее – Положение)
 - 2.2.4 Приказ Росохранкультуры от 27.02.2009 N 37 «Об утверждении Положения о едином государственном реестре объектов культурного наследия (памятников истории и культуры) народов Российской Федерации» (Зарегистрировано в Минюсте РФ 27.04.2009 N 13843)
3. Целью проведения работ являются:
 - 3.1 Работы производятся с целью обеспечения законодательно закрепленной процедуры хозяйственного использования существующих земельных участков, подтверждение возможного отсутствия объектов археологического наследия (ОАН) и объектов, обладающих признаками объекта культурного наследия на заявленных к обследованию участках, проведения историко-культурной экспертизы земельных участков.
 - 3.2 Определение площадей участков, требующих проведения изыскательских археологических работ, обнаружение выявленных объектов археологического наследия (ВОАН)
 - 3.3 Проведение историко-культурной экспертизы документации
4. Объекты предполагаемого исследования: объекты в пределах земельных участков, используемый по проекту: «Капитальный ремонт автомобильной дороги Р-257 «Енисей» Красноярск - Абакан - Кызыл - Чадан - Хандагайты - граница с Монголией на участке км

830+000 - км 847+000, Республика Тыва» в Кызыльском и Тандинском районах Республики Тыва.

5. Исходные данными для проведения работ являются: предоставляемый Заказчиком картографический материал (в масштабах: М 1:25000, 1:100000, 1:200000) с указанием месторасположения объектов и необходимыми примечаниями, топосъемка участка работ, кадастровая карта участков производства работ.

6. Содержание работ:

6.1 Этап №1 – предварительные археологические работы:

- 6.1.1 Составление задания на археологические работы, расчет стоимости изыскательских работ, составление схемы маршрута поездок, графика проведения работ.
- 6.1.2 Получение у Заказчика картографических материалов, планов границ земельных участков, ведомости отвода, чертежей отвода и рекультивации и другой необходимой документации
- 6.1.3 Исследование архивных материалов, печатных и других источников, характеризующих известные археологические памятники района предстоящих исследований и общую геоморфологическую и геологическую ситуации.
- 6.1.4 Подготовка и отправка пакета документов в Министерство Культуры РФ с целью получения Открытого листа на предстоящие работы.

6.2 Этап №2 – полевые археологические работы:

- 6.2.1 Визуальный осмотр местности, подлежащей археологическому обследованию, поиск подъёмного материала, осмотр незадернованных и слабо задернованных поверхностей, естественных обнажений, осыпей, карьеров и.т.п на площади участка предполагаемых работ
- 6.2.2 Закладка разведочных раскопов (шурфов) или зачисток в наиболее перспективных местах в соответствии с Положением. Копка шурфов проводится вручную, послойно, с рыхлением грунта, фиксацией состояния слоёв грунта и культурных слоёв, сбором и фиксацией археологических находок, с соблюдением необходимых технологических перерывов, необходимых для фиксации находок, состояния культурного слоя и прочей необходимой информации в полевой документации, а также фотофиксации в соответствии с Положением.
- 6.2.3 Все разведочные раскопы (шурфы) привязываются к схеме участка
- 6.2.4 В случае обнаружения памятника археологии, привязка разведочных раскопов (шурфов, траншей) производится также и к плану ВОАН согласно Положению
- 6.2.5 В случае необходимости на территории археологического памятника и/или в охранной зоне допускается закладка дополнительных раскопов (шурфов, траншей) в соответствии с Положением. Решение о закладке дополнительных раскопов принимается руководителем исследовательской группы

6.3 Камеральные археологические работы:

- 6.3.1 Камеральная обработка и научная обработка полученных результатов/коллекций, фото- и видеоматериалов. Составление научно-технического и научного отчётов согласно требованиям Заказчика и ОПИ ИА РАН.

- 6.3.2 Составление пояснительной записки по итогам полевых, камеральных и

научных исследований

6.3.3 Составление пояснительной записки по юридическому обоснованию мероприятий по обеспечению сохранности объектов археологического наследия при производстве строительных, дорожных и иных работ.

7. Требования по оформлению результатов работ:

7.1 По получении окончательных результатов полевых археологических работ Исполнитель предоставляет Заказчику краткий технический отчёт. По завершении камеральных археологических работ Исполнитель представляет Заказчику научно-технический отчёт о проведенных работах с таблицами, картами, схемами, содержащими материалы об ОАН (в.т.ч. ВОАН), и объектах, обладающих признаками объекта культурного наследия; научные описания объектов, перечень координат (WGS-84) границ ОАН (в.т.ч. ВОАН), описание границ ОАН (в.т.ч. ВОАН) и планы (в случае ВОАН – предварительные) планы этих объектов, их вынесение на картматериал.

7.2 Количество экземпляров отчета для Заказчика:

7.2.1 На бумажном носителе – в 1 экземпляре

7.2.2 На цифровом носителе (CD/DVD) – 2 экземпляра

8. Требования и условия:

- 8.1 При проведении археологических работ Исполнитель должен руководствоваться нормативно-правовой и технической документацией, указанной в п.п 2.2. настоящего технического предложения
- 8.2 Научно-технический отчёт должен содержать сведения о выполненных объемах работ, подтверждающих обследование перспективных участков, даже если они не содержат объектов, обладающих признаками объектов культурного наследия.
- 8.3 Сроки выполнения работ: окончание работ (предоставление отчета НИР заказчику) - согласно Календарному плану (Приложение №2 к настоящему Договору)

От ЗАКАЗЧИКА

Директор

ОАО «Красноддорпроект»



Д.А. Пушкарёв

От ПОДРЯДЧИКА

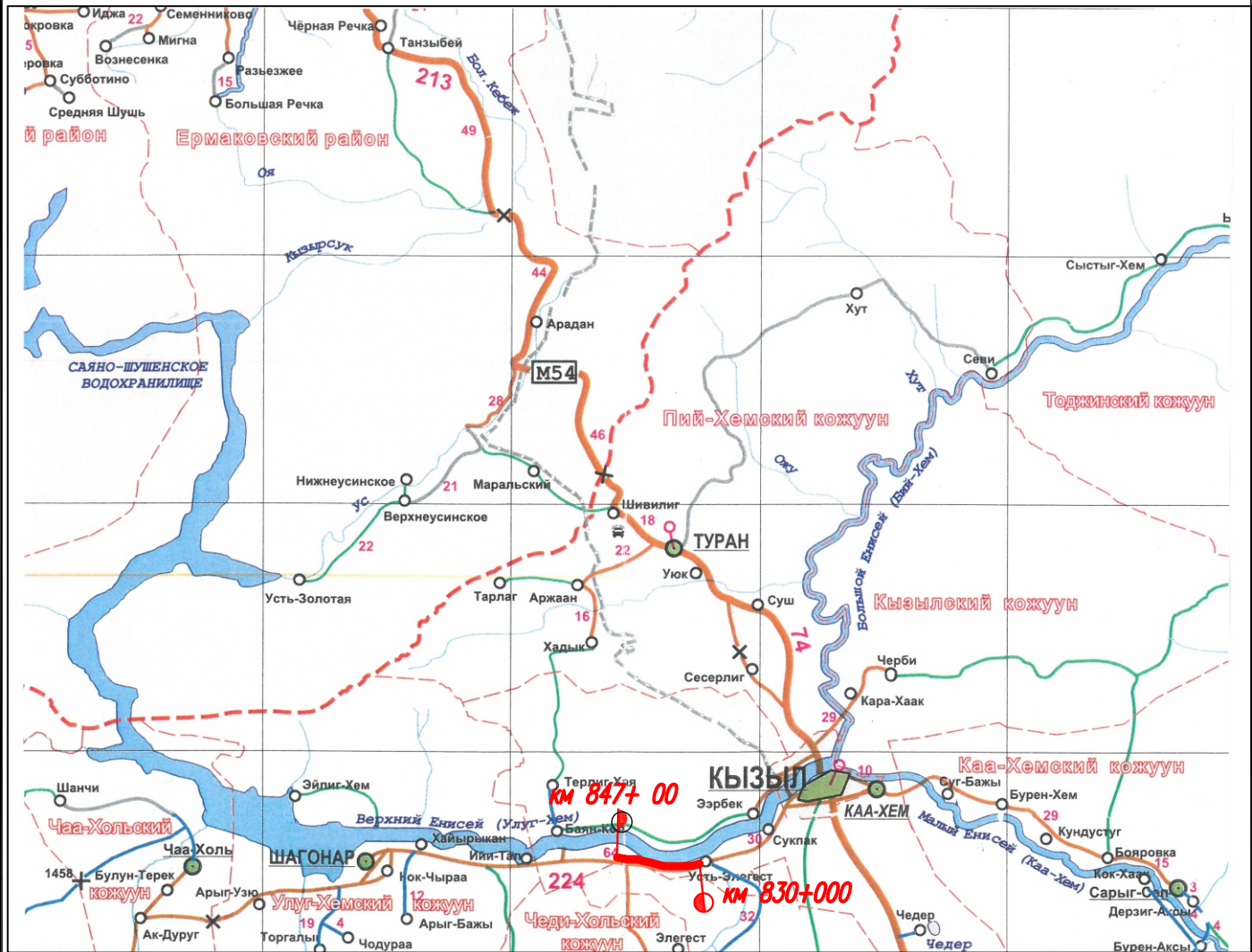
Директор

ООО «Палеопоиск»



П.О. Шеварев

Приложение В




Условные обозначения:

— проектируемый участок автомобильной дороги Р-257 "Енисей"

Инв. N подл.	Погр. и дата	Взам. инв. N	<div><div></div>проектируемый участок автомобильной дороги Р-257 "Енисей"</div>										
									129/18				
			Изм.	Кол.уч.	Лист	N док.	Подпись	Дата	Автомобильная дорога Р-257 "Енисей" Красноярск-Абакан-Кызыл-Чадан-Хандагайты граница с Монголией на участке км 830+000 – км 847+000, Республика Тыва				
											Стадия	Лист	Листов
			ГИП		Беляков		08.18		Капитальный ремонт		П		1
									Обзорная схема		ОАО "Красиндорпроект"		

Схема участка археологического обследования капитального ремонта автомобильной дороги Р-257 «Енисей»
Красноярск - Абакан - Кызыл - Чадан - Хандагайты - граница с Монголией на участке км 830+000 - км 847+000, Республика Тыва



 - Граница участка археологического обследования

Инв. № подл.	Полн. и дата	Взам. инв. №	Согласовано	

Приложение Г

**Приложение №1 к Схеме участка археологического
обследования капитального ремонта автомобильной
дороги Р-257 «Енисей» Красноярск – Абакан –
Кызыл – Чадан – Хандагайты – граница с
Монголией на участке км 830+000 – км 847+000,
Республика Тыва"**

КАТАЛОГ КООРДИНАТ

МСК-167

Номер точки	Название точки	Дирекцион -ные углы	Расстояние (м)	Геодезические координаты		Географические координаты	
				Х	У	Широта	Долгота
1	1-2	113 42 8	256,20	135132.60	163887.34	51°32'44,57"	93°49'22,22"
2	2-3	113 52 56	168,45	135029.61	164121.93	51°32'41,15"	93°49'34,34"
3	3-4	112 56 42	96,19	134961.41	164275.96	51°32'38,89"	93°49'42,29"
4	4-5	107 48 4	104,08	134923.91	164364.54	51°32'37,65"	93°49'46,86"
5	5-6	102 28 2	65,64	134892.09	164463.64	51°32'36,58"	93°49'51,99"
6	6-7	97 47 0	90,45	134877.92	164527.73	51°32'36,10"	93°49'55,30"
7	7-8	92 59 49	96,20	134865.67	164617.35	51°32'35,67"	93°49'59,95"
8	8-9	91 49 58	703,76	134860.64	164713.42	51°32'35,47"	93°50'04,93"
9	9-10	91 51 30	201,06	134838.13	165416.82	51°32'34,48"	93°50'41,41"
10	10-11	90 16 3	55,66	134831.61	165617.77	51°32'34,20"	93°50'51,83"
11	11-12	87 49 55	47,58	134831.35	165673.43	51°32'34,17"	93°50'54,72"
12	12-13	85 46 22	84,79	134833.15	165720.98	51°32'34,21"	93°50'57,19"
13	13-14	83 51 56	96,76	134839.40	165805.54	51°32'34,38"	93°51'01,58"
14	14-15	81 20 36	234,27	134849.74	165901.75	51°32'34,68"	93°51'06,58"
15	15-16	80 50 47	354,79	134885.00	166133.35	51°32'35,73"	93°51'18,62"
16	16-17	81 35 8	188,68	134941.44	166483.62	51°32'37,42"	93°51'36,83"
17	17-18	83 10 8	114,85	134969.05	166670.27	51°32'38,24"	93°51'46,53"
18	18-19	86 24 10	37,77	134982.71	166784.30	51°32'38,64"	93°51'52,45"
19	19-20	88 23 41	82,11	134985.08	166822.00	51°32'38,70"	93°51'54,41"
20	20-21	89 28 40	62,55	134987.38	166904.08	51°32'38,75"	93°51'58,67"
21	21-22	90 58 13	136,41	134987.95	166966.63	51°32'38,74"	93°52'01,92"
22	22-23	91 16 6	706,11	134985.64	167103.02	51°32'38,62"	93°52'08,99"
23	23-24	92 45 41	102,53	134970.01	167808.96	51°32'37,84"	93°52'45,61"
24	24-25	95 5 25	57,82	134965.07	167911.37	51°32'37,64"	93°52'50,92"
25	25-26	98 40 8	160,29	134959.94	167968.96	51°32'37,45"	93°52'53,91"
26	26-27	100 9 14	281,92	134935.78	168127.42	51°32'36,61"	93°53'02,12"
27	27-28	100 24 6	250,07	134886.08	168404.92	51°32'34,89"	93°53'16,48"
28	28-29	100 9 6	552,89	134840.93	168650.88	51°32'33,33"	93°53'29,22"
29	29-30	100 9 27	844,15	134743.48	169195.11	51°32'29,96"	93°53'57,39"
30	30-31	100 28 16	292,66	134594.61	170026.03	51°32'24,81"	93°54'40,41"
31	31-32	98 11 22	54,48	134541.42	170313.82	51°32'22,98"	93°54'55,30"
32	32-33	95 40 52	54,45	134533.66	170367.74	51°32'22,70"	93°54'58,10"
33	33-34	93 41 57	73,31	134528.27	170421.92	51°32'22,51"	93°55'00,90"
34	34-35	93 12 56	129,78	134523.54	170495.08	51°32'22,32"	93°55'04,70"
35	35-36	91 6 42	231,42	134516.26	170624.66	51°32'22,04"	93°55'11,41"
36	36-37	92 6 24	263,87	134511.77	170856.04	51°32'21,80"	93°55'23,42"
37	37-38	91 11 38	321,07	134502.07	171119.73	51°32'21,38"	93°55'37,09"
38	38-39	91 30 23	217,56	134495.38	171440.73	51°32'21,03"	93°55'53,74"
39	39-40	91 32 33	581,67	134489.66	171658.21	51°32'20,75"	93°56'05,02"

Приложение Г

40	40-41	91 29 27	176,03	134474.00	172239.67	51°32'20,00"	93°56'35,17"
41	41-42	88 55 40	56,65	134469.42	172415.64	51°32'19,78"	93°56'44,30"
42	42-43	85 42 59	30,53	134470.48	172472.28	51°32'19,79"	93°56'47,24"
43	43-44	82 48 9	105,20	134472.76	172502.72	51°32'19,85"	93°56'48,82"
44	44-45	82 16 44	156,90	134485.94	172607.09	51°32'20,24"	93°56'54,24"
45	45-46	82 8 50	243,81	134507.02	172762.57	51°32'20,85"	93°57'02,32"
46	46-47	82 16 5	336,78	134540.33	173004.09	51°32'21,83"	93°57'14,88"
47	47-48	81 59 53	309,84	134585.64	173337.81	51°32'23,15"	93°57'32,22"
48	48-49	82 8 21	673,57	134628.77	173644.63	51°32'24,42"	93°57'48,17"
49	49-50	82 16 6	422,80	134720.89	174311.87	51°32'27,11"	93°58'22,85"
50	50-51	82 16 47	527,78	134777.77	174730.83	51°32'28,77"	93°58'44,63"
51	51-52	82 19 10	500,71	134848.67	175253.83	51°32'30,84"	93°59'11,81"
52	52-53	82 26 18	586,13	134915.59	175750.05	51°32'32,79"	93°59'37,60"
53	53-54	82 27 37	785,44	134992.72	176331.08	51°32'35,03"	94°00'07,80"
54	54-55	82 30 53	1182,00	135095.78	177109.73	51°32'38,01"	94°00'48,28"
55	55-56	82 4 49	330,59	135249.76	178281.66	51°32'42,47"	94°01'49,20"
56	56-57	76 11 39	75,39	135295.31	178609.10	51°32'43,79"	94°02'06,22"
57	57-58	70 18 12	100,40	135313.30	178682.31	51°32'44,34"	94°02'10,03"
58	58-59	63 33 15	100,82	135347.14	178776.84	51°32'45,39"	94°02'14,96"
59	59-60	58 4 9	117,98	135392.04	178867.11	51°32'46,80"	94°02'19,68"
60	60-61	48 56 49	128,40	135454.44	178967.24	51°32'48,77"	94°02'24,92"
61	61-62	46 39 51	217,16	135538.77	179064.07	51°32'51,46"	94°02'30,00"
62	62-63	46 29 30	206,43	135687.80	179222.02	51°32'56,21"	94°02'38,31"
63	63-64	46 5 41	287,17	135829.92	179371.74	51°33'00,74"	94°02'46,19"
64	64-65	40 4 2	272,94	136029.06	179578.64	51°33'07,08"	94°02'57,07"
65	65-66	130 5 1	150,01	136237.94	179754.33	51°33'13,76"	94°03'06,34"
66	66-67	220 5 17	278,56	136141.35	179869.10	51°33'10,58"	94°03'12,23"
67	67-68	226 1 54	298,42	135928.24	179689.72	51°33'03,77"	94°03'02,76"
68	68-69	226 29 32	206,35	135721.06	179474.94	51°33'03,60"	94°03'02,51"
69	69-70	226 39 52	218,12	135579.00	179325.28	51°32'52,64"	94°02'43,59"
70	70-71	229 6 23	146,14	135429.31	179166.63	51°32'47,87"	94°02'35,25"
71	71-72	237 55 37	135,63	135333.64	179056.16	51°32'44,83"	94°02'29,44"
72	72-73	243 34 2	117,94	135261.62	178941.23	51°32'42,55"	94°02'23,43"
73	73-74	250 18 38	118,16	135209.12	178835.62	51°32'40,90"	94°02'17,91"
74	74-75	256 11 29	88,49	135169.31	178724.37	51°32'39,66"	94°02'12,11"
75	75-76	262 2 33	341,02	135148.19	178638.44	51°32'39,02"	94°02'07,63"
76	76-77	262 30 53	1181,07	135100.98	178300.70	51°32'37,64"	94°01'50,07"
77	77-78	262 27 34	785,97	134947.12	177129.69	51°32'33,20"	94°00'49,21"
78	78-79	262 26 17	586,11	134843.98	176350.52	51°32'30,21"	94°00'08,71"
79	79-80	262 19 12	500,31	134766.85	175769.51	51°32'27,97"	93°59'38,51"
80	80-81	262 16 47	527,48	134699.99	175273.69	51°32'26,02"	93°59'12,74"
81	81-82	262 16 10	422,56	134629.13	174750.99	51°32'23,96"	93°58'45,57"
82	82-83	262 8 18	673,49	134572.29	174332.27	51°32'22,30"	93°58'23,81"
83	83-84	261 59 52	309,53	134480.17	173665.11	51°32'19,60"	93°57'49,13"
84	84-85	262 16 10	336,26	134437.08	173358.59	51°32'18,34"	93°57'33,20"
85	85-86	262 8 46	245,38	134391.85	173025.39	51°32'17,02"	93°57'15,88"
86	86-87	262 16 55	156,07	134358.32	172782.31	51°32'16,03"	93°57'03,25"
87	87-88	262 49 38	112,13	134337.36	172627.65	51°32'15,42"	93°56'55,21"
88	88-89	265 47 34	36,26	134323.36	172516.40	51°32'15,02"	93°56'49,43"
89	89-90	268 52 54	65,59	134320.70	172480.24	51°32'14,94"	93°56'47,55"
90	90-91	271 28 58	179,29	134319.42	172414.66	51°32'14,93"	93°56'44,15"
91	91-92	271 32 34	582,01	134324.06	172235.43	51°32'15,16"	93°56'34,85"
92	92-93	271 30 24	216,38	134339.73	171653.63	51°32'15,90"	93°56'04,68"

Приложение Г

93	93-94	271 11 42	321,68	134345.42	171437.32	51°32'16,18"	93°55'53,46"
94	94-95	272 6 45	262,03	134352.13	171115.71	51°32'16,53"	93°55'36,78"
95	95-96	271 7 24	236,17	134361.79	170853.86	51°32'16,95"	93°55'23,20"
96	96-97	273 12 31	131,49	134366.42	170617.74	51°32'17,19"	93°55'10,96"
97	97-98	273 42 59	76,67	134373.78	170486.46	51°32'17,48"	93°55'04,15"
98	98-99	275 41 20	60,63	134378.75	170409.95	51°32'17,67"	93°55'00,19"
99	99-100	278 10 41	60,60	134384.76	170349.62	51°32'17,89"	93°54'57,06"
100	100-101	280 27 52	295,93	134393.38	170289.64	51°32'18,20"	93°54'53,95"
101	101-102	280 9 25	843,17	134447.13	169998.63	51°32'20,05"	93°54'38,89"
102	102-103	280 9 10	553,40	134595.82	169168.67	51°32'25,20"	93°53'55,93"
103	103-104	280 24 6	253,28	134693.37	168623.94	51°32'28,57"	93°53'27,73"
104	104-105	280 9 6	278,11	134739.10	168374.82	51°32'30,14"	93°53'14,83"
105	105-106	278 42 11	149,89	134788.12	168101.06	51°32'31,84"	93°53'00,66"
106	106-107	275 5 15	52,44	134810.80	167952.90	51°32'32,63"	93°52'52,98"
107	107-108	272 44 26	97,46	134815.45	167900.67	51°32'32,80"	93°52'50,28"
108	108-109	271 16 4	703,71	134820.11	167803.32	51°32'32,99"	93°52'45,23"
109	109-110	270 58 30	133,37	134835.68	167099.78	51°32'33,76"	93°52'08,73"
110	110-111	269 28 24	59,85	134837.95	166966.43	51°32'33,89"	93°52'01,82"
111	111-112	268 24 1	77,38	134837.40	166906.58	51°32'33,89"	93°51'58,71"
112	112-113	266 26 31	33,03	134835.24	166829.23	51°32'33,85"	93°51'54,70"
113	113-114	263 7 26	105,91	134833.19	166796.26	51°32'33,80"	93°51'52,98"
114	114-115	261 35 0	186,18	134820.51	166691.11	51°32'33,43"	93°51'47,52"
115	115-116	260 50 49	354,82	134793.26	166506.94	51°32'32,62"	93°51'37,95"
116	116-117	261 20 55	237,73	134736.82	166156.64	51°32'30,93"	93°51'19,74"
117	117-118	263 50 58	103,42	134701.06	165921.61	51°32'29,86"	93°51'07,52"
118	118-119	265 46 32	89,73	134689.98	165818.79	51°32'29,54"	93°51'02,18"
119	119-120	267 51 5	53,35	134683.37	165729.30	51°32'29,36"	93°50'57,53"
120	120-121	270 15 8	61,32	134681.37	165675.99	51°32'29,31"	93°50'54,77"
121	121-122	271 51 22	203,14	134681.64	165614.67	51°32'29,34"	93°50'51,58"
122	122-123	271 49 58	704,10	134688.22	165411.64	51°32'29,89"	93°50'31,89"
123	123-124	273 1 57	103,78	134710.74	164707.90	51°32'30,62"	93°50'04,55"
124	124-125	277 47 14	104,95	134716.23	164604.27	51°32'30,84"	93°49'59,18"
125	125-126	282 28 12	76,23	134730.45	164500.29	51°32'31,34"	93°49'53,79"
126	126-127	287 47 54	120,72	134746.91	164425.86	51°32'31,90"	93°49'49,94"
127	127-128	292 54 31	103,79	134783.81	164310.92	51°32'33,13"	93°49'44,00"
128	128-129	293 52 51	168,36	134824.21	164215.32	51°32'34,48"	93°49'39,06"
129	129-130	293 42 28	258,14	134892.37	164061.37	51°32'36,74"	93°49'31,11"
130	130-1	24 32 56	150,00	134996.16	163825.02	51°32'40,18"	93°49'18,91"

Площадь земельного участка 2472096 м²

УТВЕРЖДЕНА

от _____ №

СХЕМА

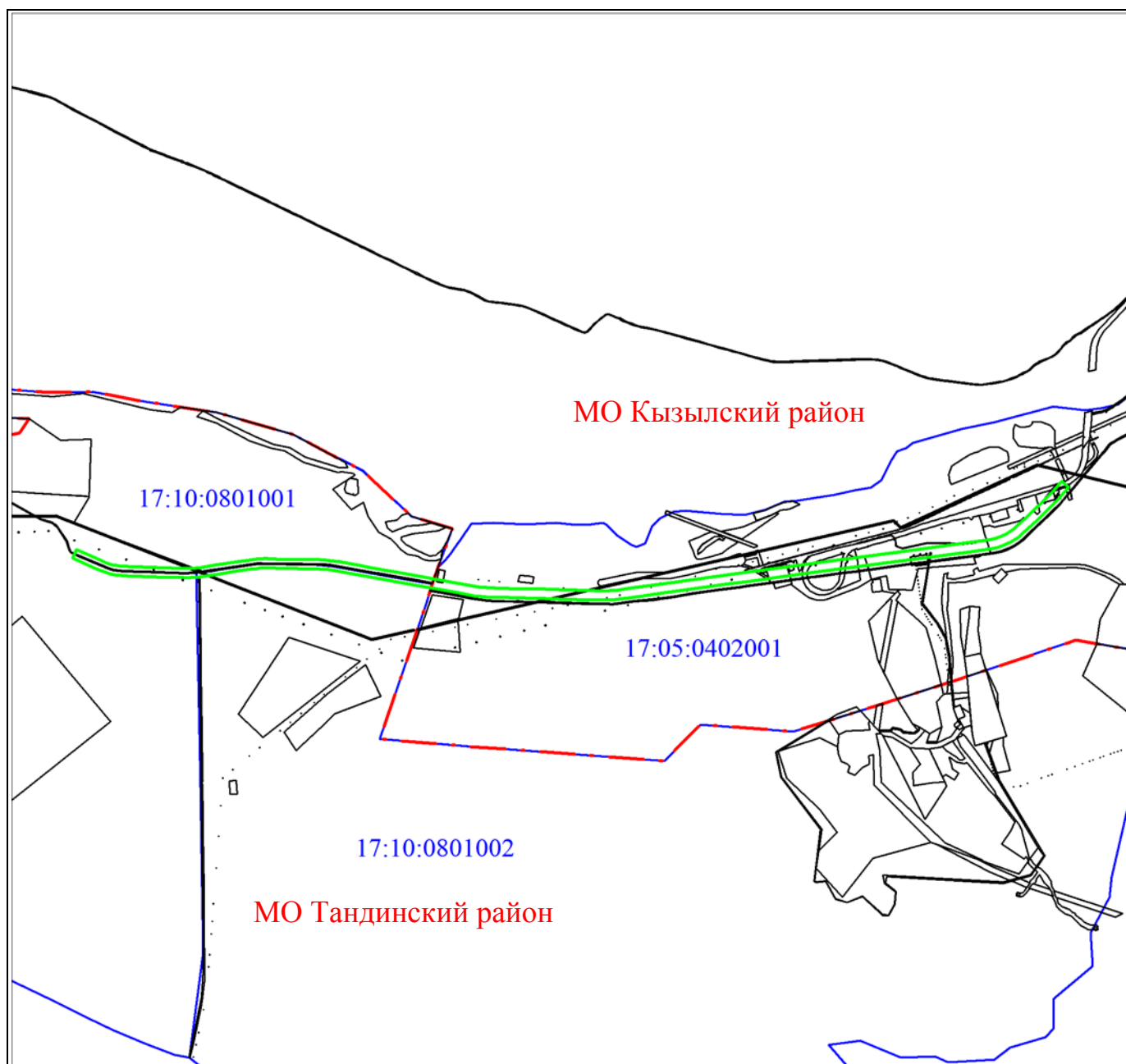
расположения земельного участка или земельных участков на
кадастровом плане территории

Условный номер земельного участка -		
Площадь земельного участка 2472096 м²		
Обозначение характерных точек границ	Координаты, м	
	X	Y
1	2	3
1	135132.60	163887.34
2	135029.61	164121.93
3	134961.41	164275.96
4	134923.91	164364.54
5	134892.09	164463.64
6	134877.92	164527.73
7	134865.67	164617.35
8	134860.64	164713.42
9	134838.13	165416.82
10	134831.61	165617.77
11	134831.35	165673.43
12	134833.15	165720.98
13	134839.40	165805.54
14	134849.74	165901.75
15	134885.00	166133.35
16	134941.44	166483.62
17	134969.05	166670.27
18	134982.71	166784.30
19	134985.08	166822.00
20	134987.38	166904.08
21	134987.95	166966.63
22	134985.64	167103.02
23	134970.01	167808.96
24	134965.07	167911.37
25	134959.94	167968.96
26	134935.78	168127.42
27	134886.08	168404.92

28	134840.93	168650.88
29	134743.48	169195.11
30	134594.61	170026.03
31	134541.42	170313.82
32	134533.66	170367.74
33	134528.27	170421.92
34	134523.54	170495.08
35	134516.26	170624.66
36	134511.77	170856.04
37	134502.07	171119.73
38	134495.38	171440.73
39	134489.66	171658.21
40	134474.00	172239.67
41	134469.42	172415.64
42	134470.48	172472.28
43	134472.76	172502.72
44	134485.94	172607.09
45	134507.02	172762.57
46	134540.33	173004.09
47	134585.64	173337.81
48	134628.77	173644.63
49	134720.89	174311.87
50	134777.77	174730.83
51	134848.67	175253.83
52	134915.59	175750.05
53	134992.72	176331.08
54	135095.78	177109.73
55	135249.76	178281.66
56	135295.31	178609.10
57	135313.30	178682.31
58	135347.14	178776.84
59	135392.04	178867.11
60	135454.44	178967.24
61	135538.77	179064.07
62	135687.80	179222.02
63	135829.92	179371.74
64	136029.06	179578.64
65	136237.94	179754.33
66	136141.35	179869.10
67	135928.24	179689.72
68	135721.06	179474.94
69	135579.00	179325.28

70	135429.31	179166.63
71	135333.64	179056.16
72	135261.62	178941.23
73	135209.12	178835.62
74	135169.31	178724.37
75	135148.19	178638.44
76	135100.98	178300.70
77	134947.12	177129.69
78	134843.98	176350.52
79	134766.85	175769.51
80	134699.99	175273.69
81	134629.13	174750.99
82	134572.29	174332.27
83	134480.17	173665.11
84	134437.08	173358.59
85	134391.85	173025.39
86	134358.32	172782.31
87	134337.36	172627.65
88	134323.36	172516.40
89	134320.70	172480.24
90	134319.42	172414.66
91	134324.06	172235.43
92	134339.73	171653.63
93	134345.42	171437.32
94	134352.13	171115.71
95	134361.79	170853.86
96	134366.42	170617.74
97	134373.78	170486.46
98	134378.75	170409.95
99	134384.76	170349.62
100	134393.38	170289.64
101	134447.13	169998.63
102	134595.82	169168.67
103	134693.37	168623.94
104	134739.10	168374.82
105	134788.12	168101.06
106	134810.80	167952.90
107	134815.45	167900.67
108	134820.11	167803.32
109	134835.68	167099.78
110	134837.95	166966.43
111	134837.40	166906.58

112	134835.24	166829.23
113	134833.19	166796.26
114	134820.51	166691.11
115	134793.26	166506.94
116	134736.82	166156.64
117	134701.06	165921.61
118	134689.98	165818.79
119	134683.37	165729.30
120	134681.37	165675.99
121	134681.64	165614.67
122	134688.22	165411.64
123	134710.74	164707.90
124	134716.23	164604.27
125	134730.45	164500.29
126	134746.91	164425.86
127	134783.81	164310.92
128	134824.21	164215.32
129	134892.37	164061.37
130	134996.16	163825.02
1	135132.60	163887.34
Система координат: МСК 167, зона 4		
Квартал: 17:00:0000000		



Условные обозначения:



Граница участка археологического обследования

Объект капитального строительства

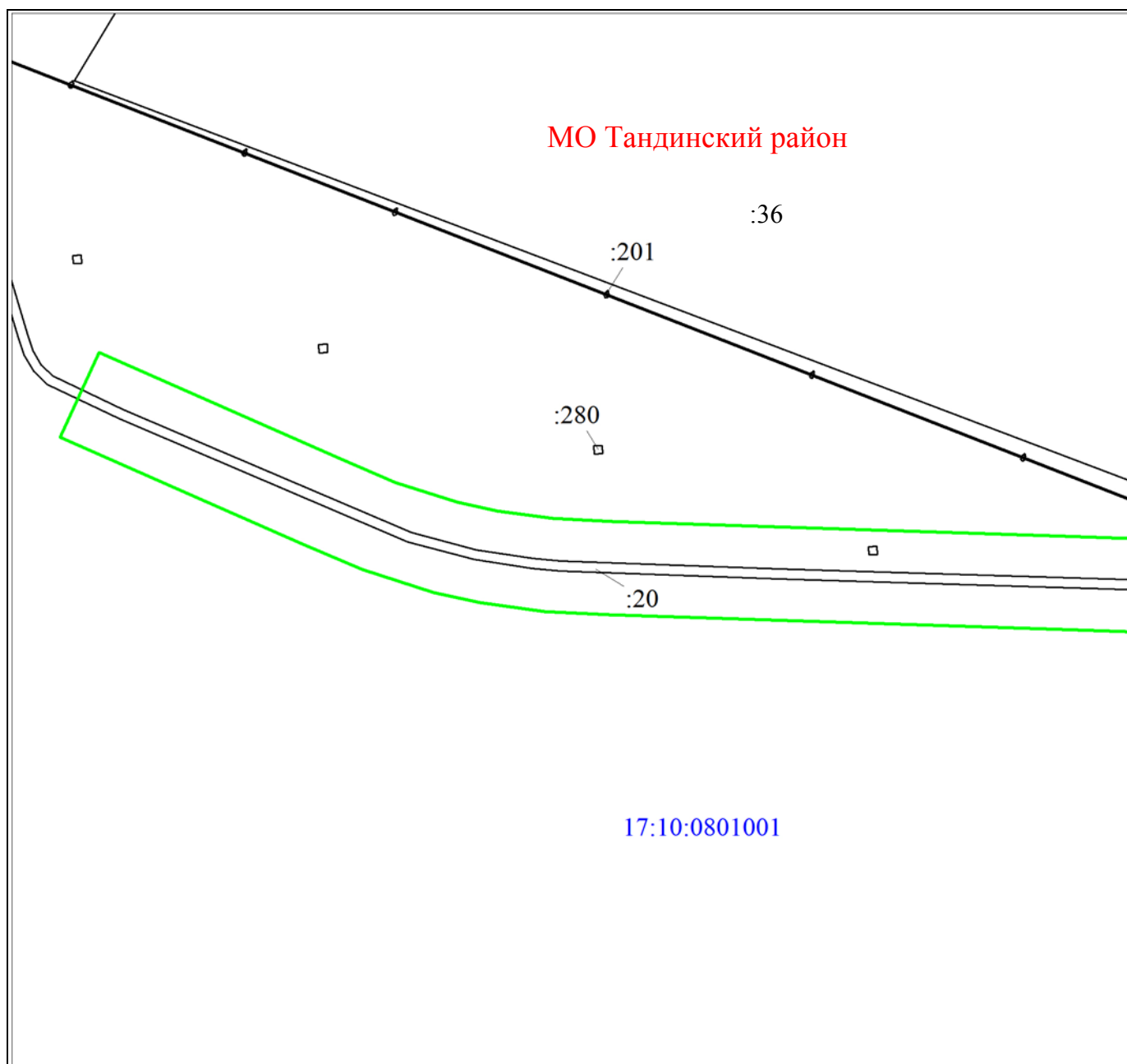
Существующая часть границы, имеющиеся в ЕГРН

Границы муниципальных образований

Граница кадастрового квартала

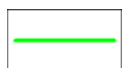
17:10:0801001

Обозначение кадастрового квартала




Масштаб 1:10000

Условные обозначения:




Граница участка археологического обследования



Объект капитального строительства



Существующая часть границы, имеющиеся в ЕГРН



Надписи кадастрового номера земельного участка



Границы муниципальных образований



Граница кадастрового квартала

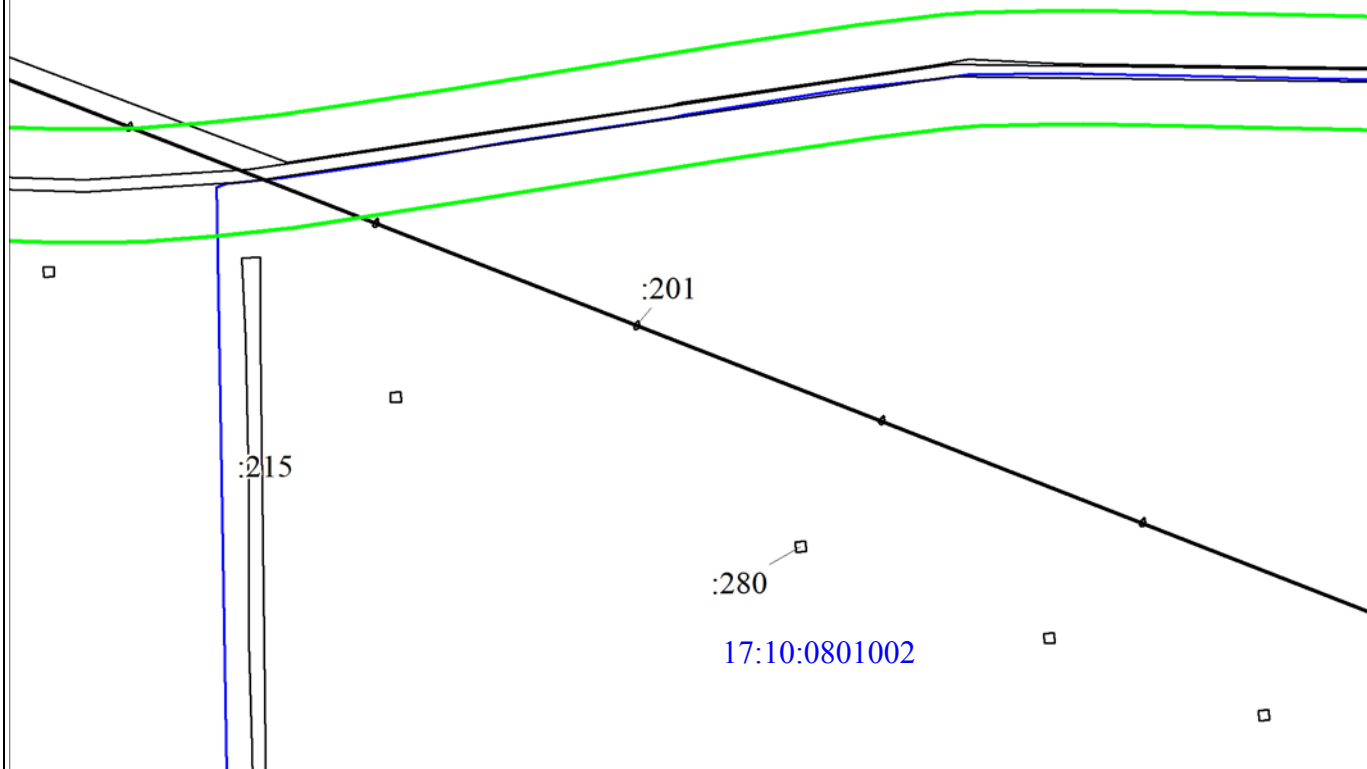
17:10:0801001

Обозначение кадастрового квартала

МО Тандинский район

:36

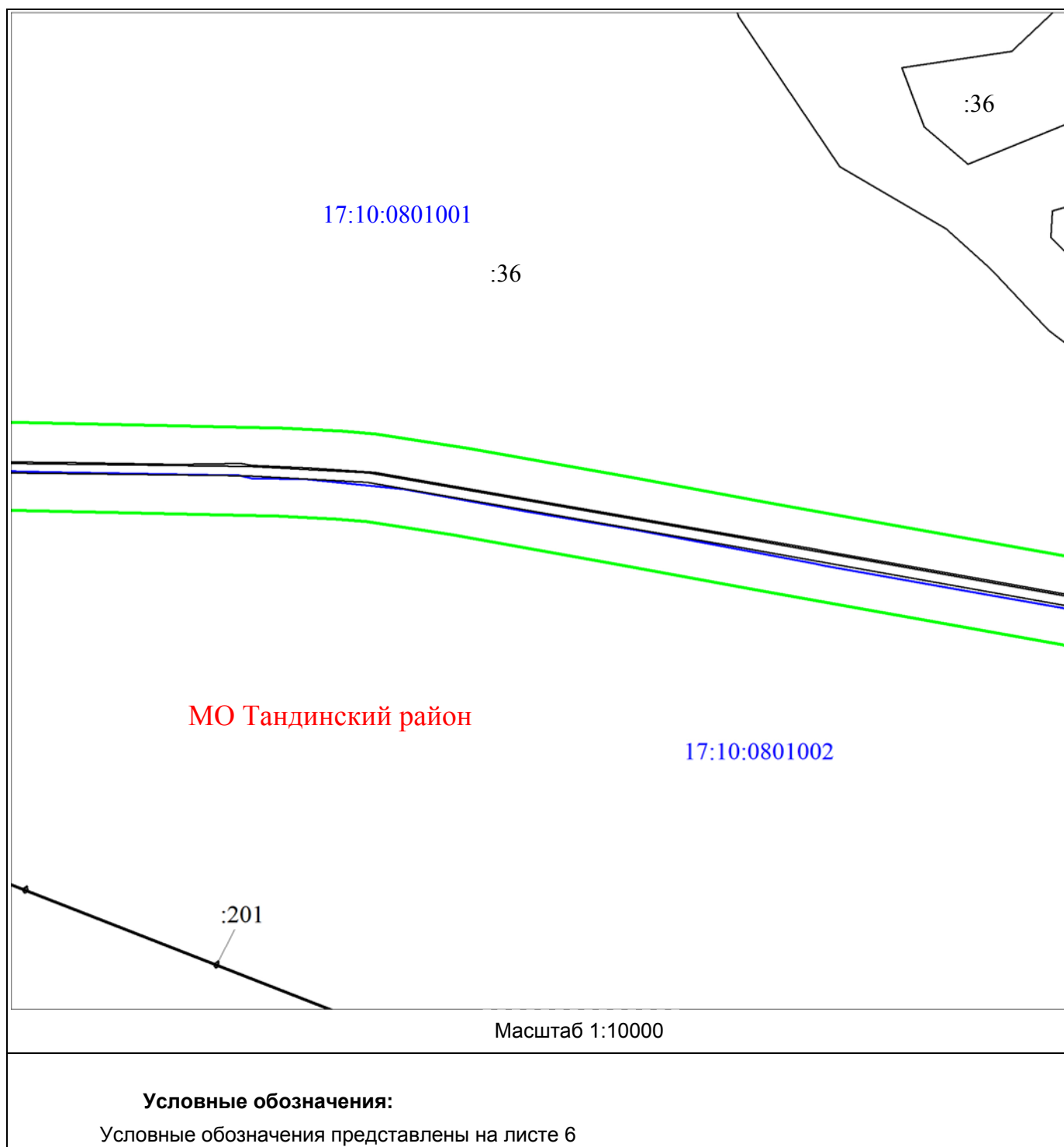
17:10:0801001

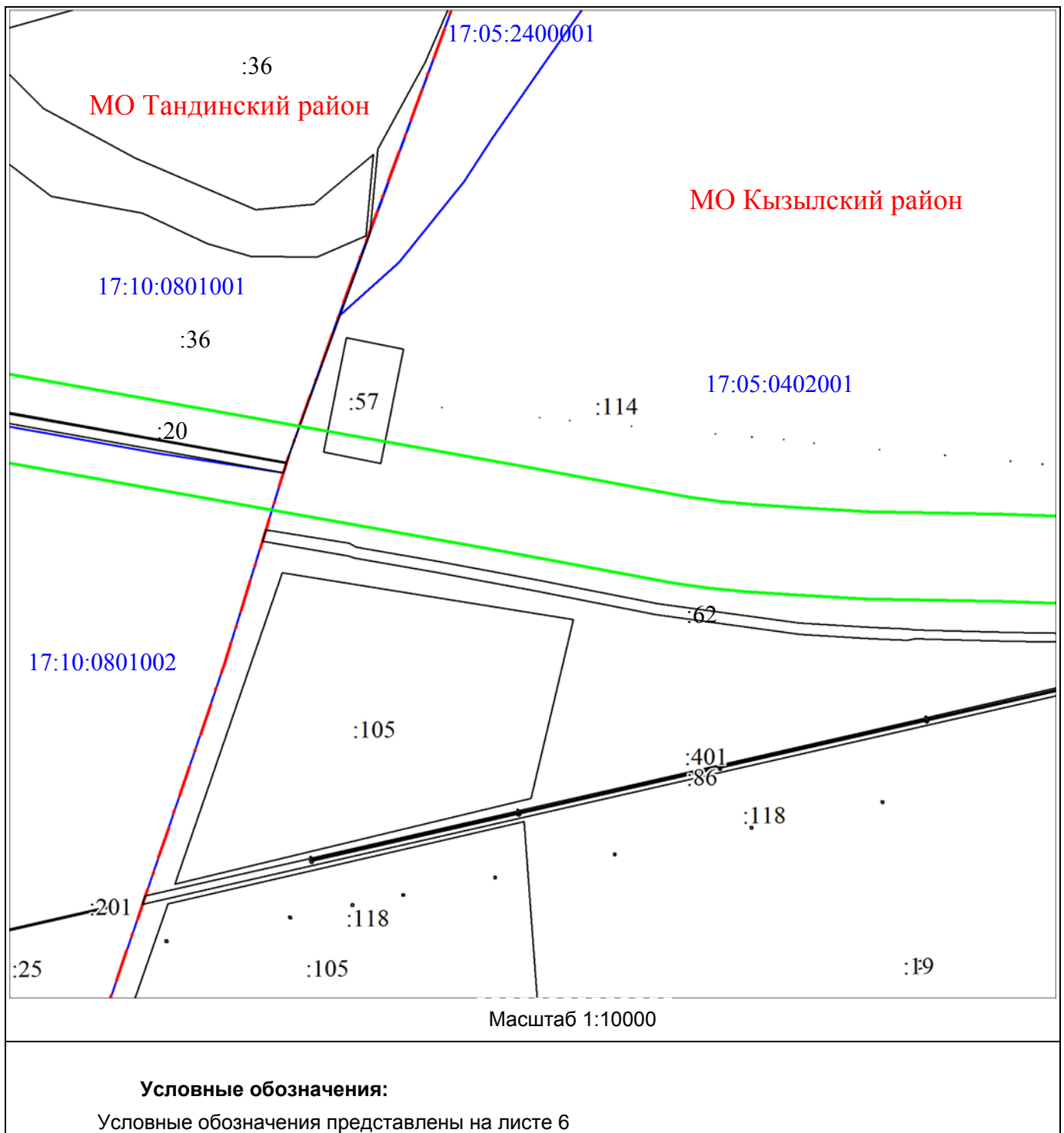


Масштаб 1:10000


Условные обозначения:

Условные обозначения представлены на листе 6





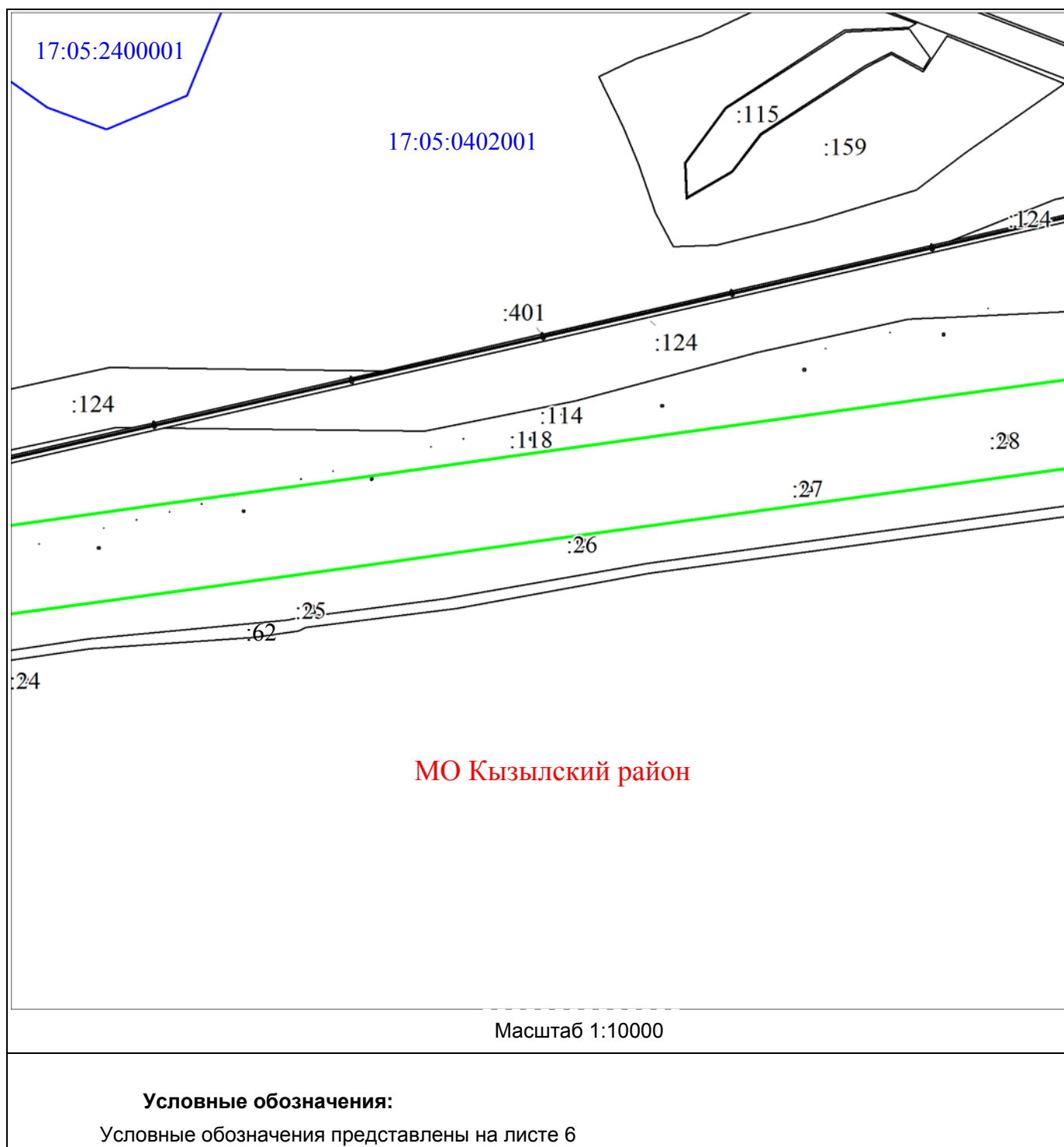
МО Кызылский район

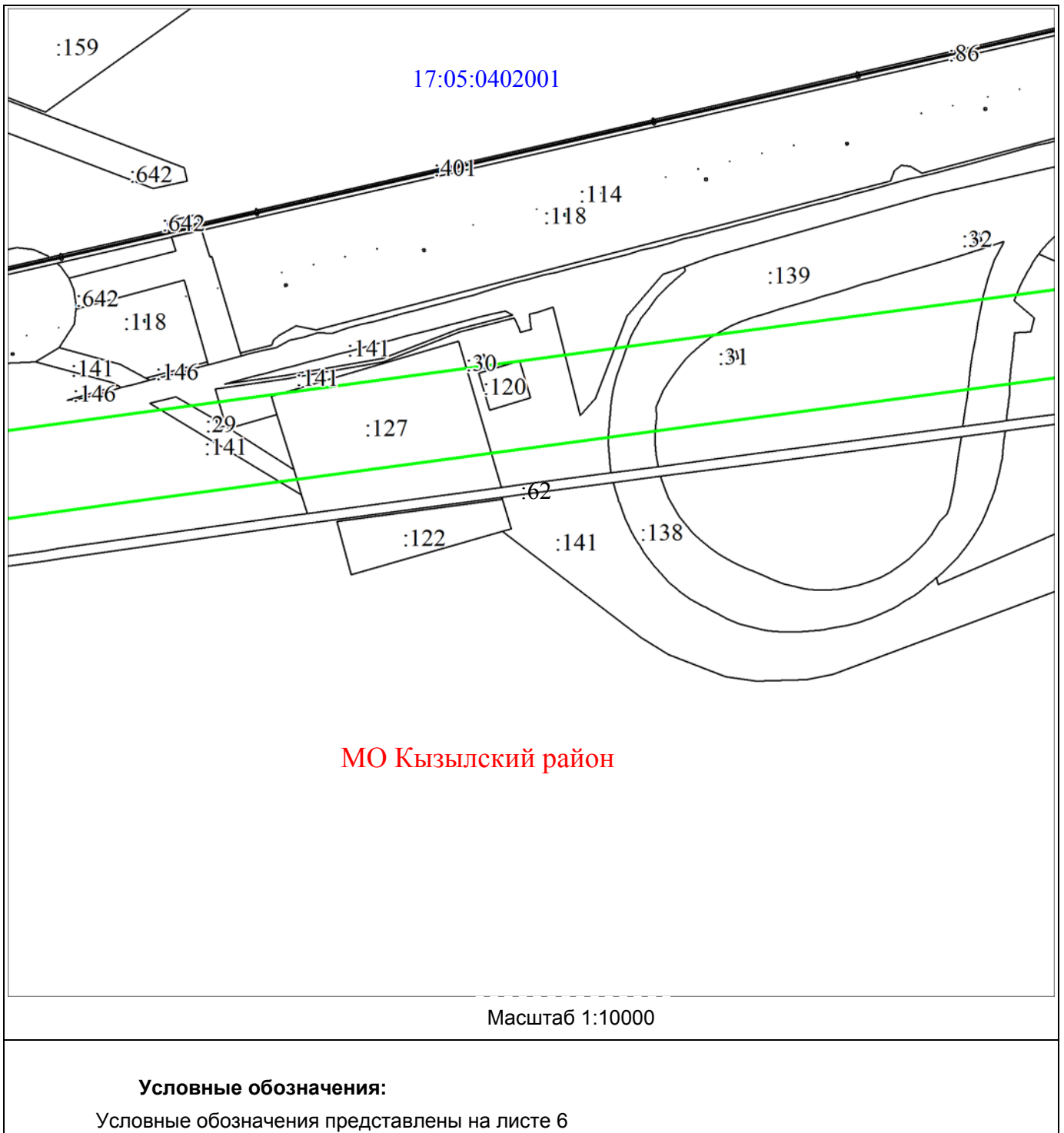


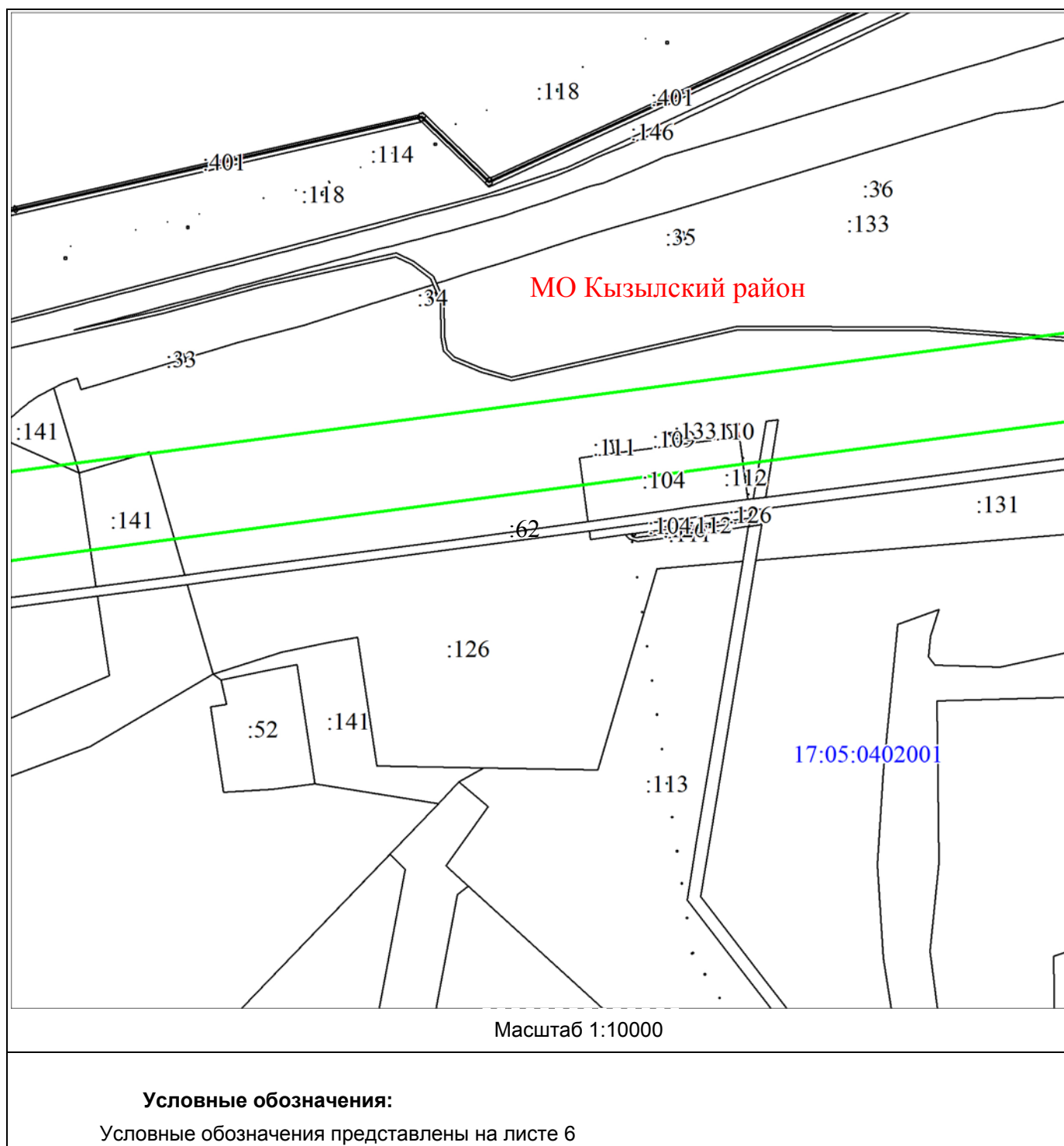
Масштаб 1:10000

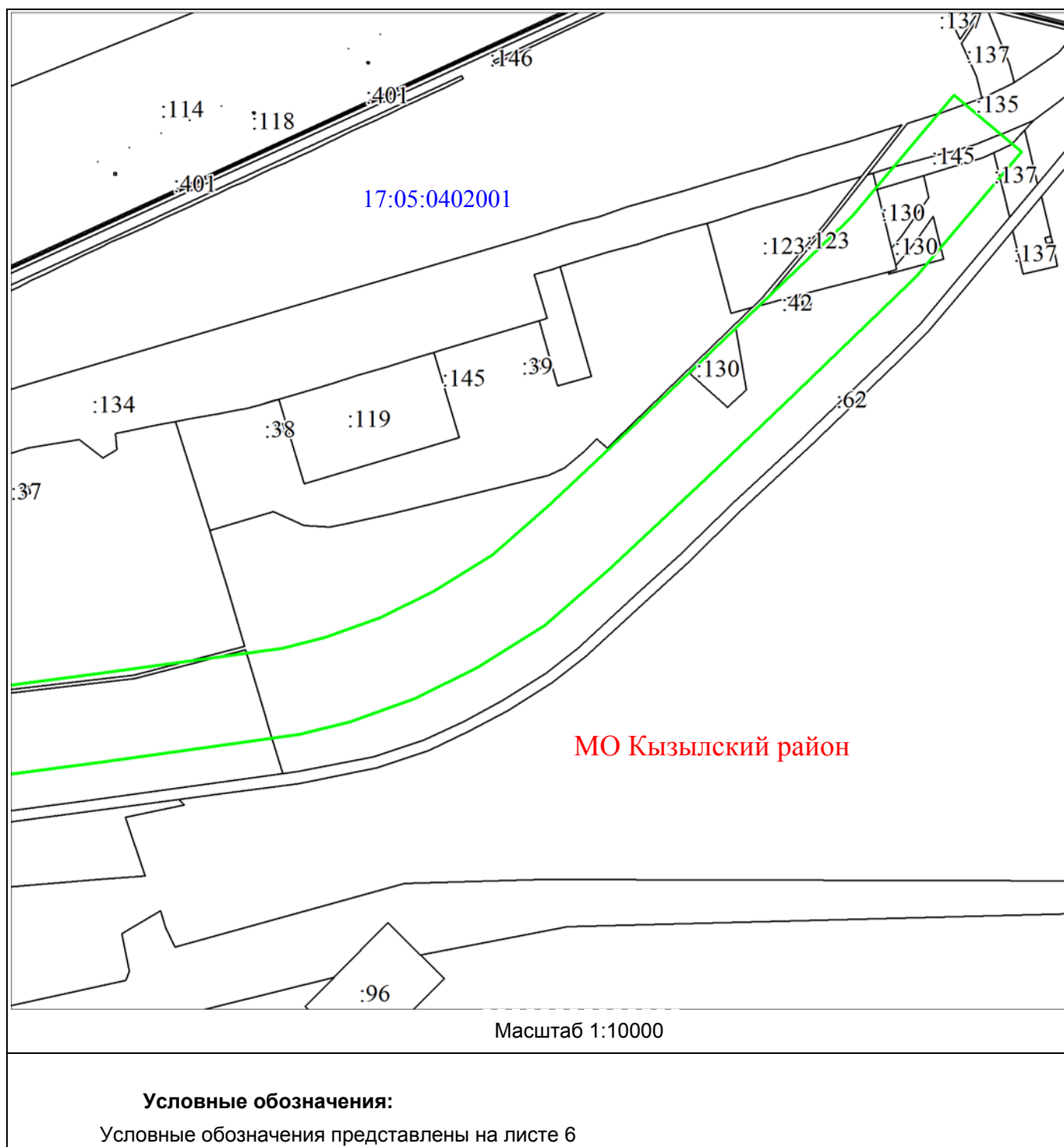
Условные обозначения:

Условные обозначения представлены на листе 6

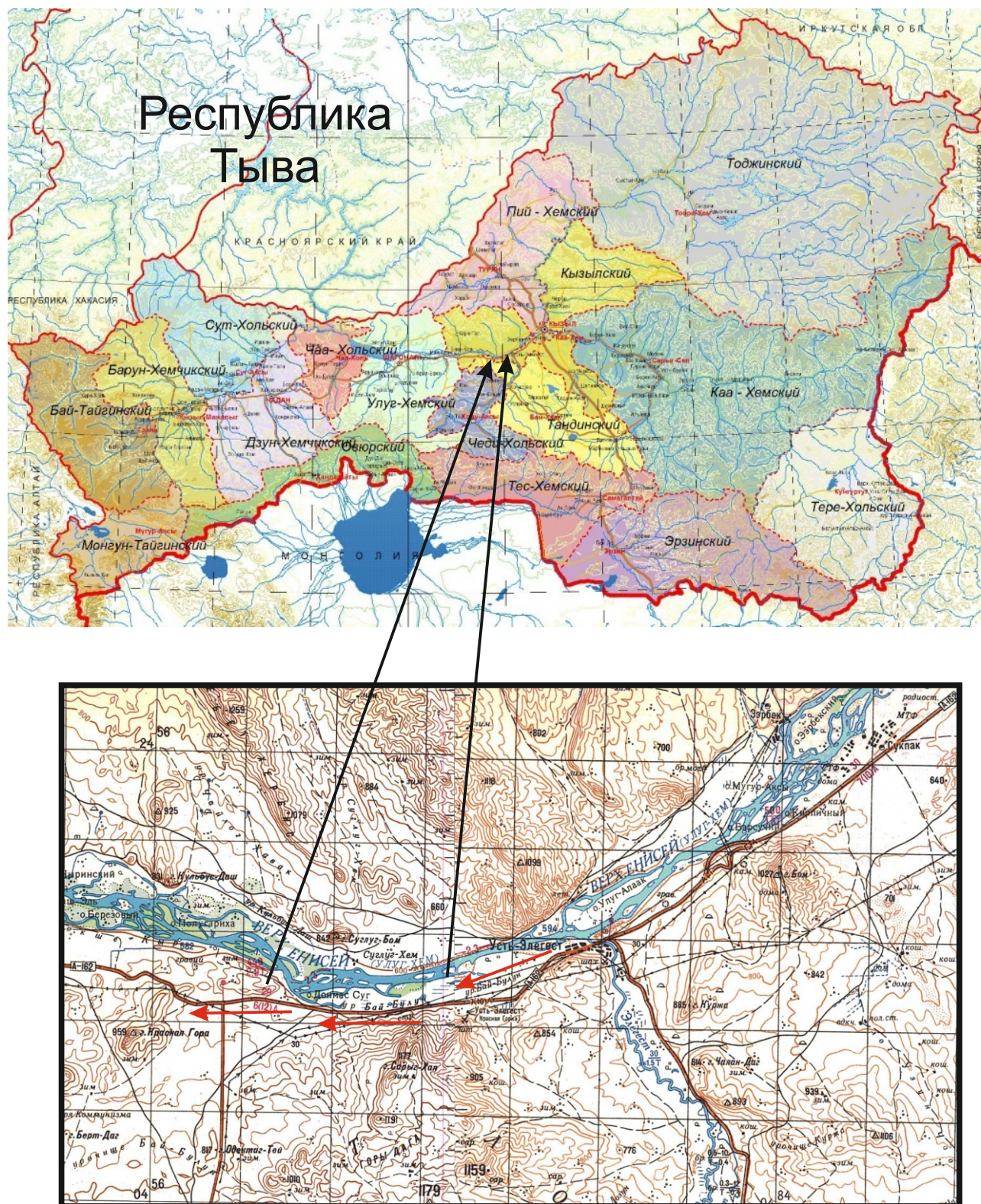








Альбом иллюстраций



—➔— - маршрут разведки

Рис. 1. Археологическая разведка по проекту «Капитальный ремонт автомобильной дороги Р-257 «Енисей» Красноярск – Абакан - Кызыл – Чадан – Хандагайты – граница с Монголией на участке км 830+000 – км 847+000, Республика Тыва» в Кызылском и Тандинском районах Республики Тыва. Карта Республики Тыва с указанием маршрута разведки.

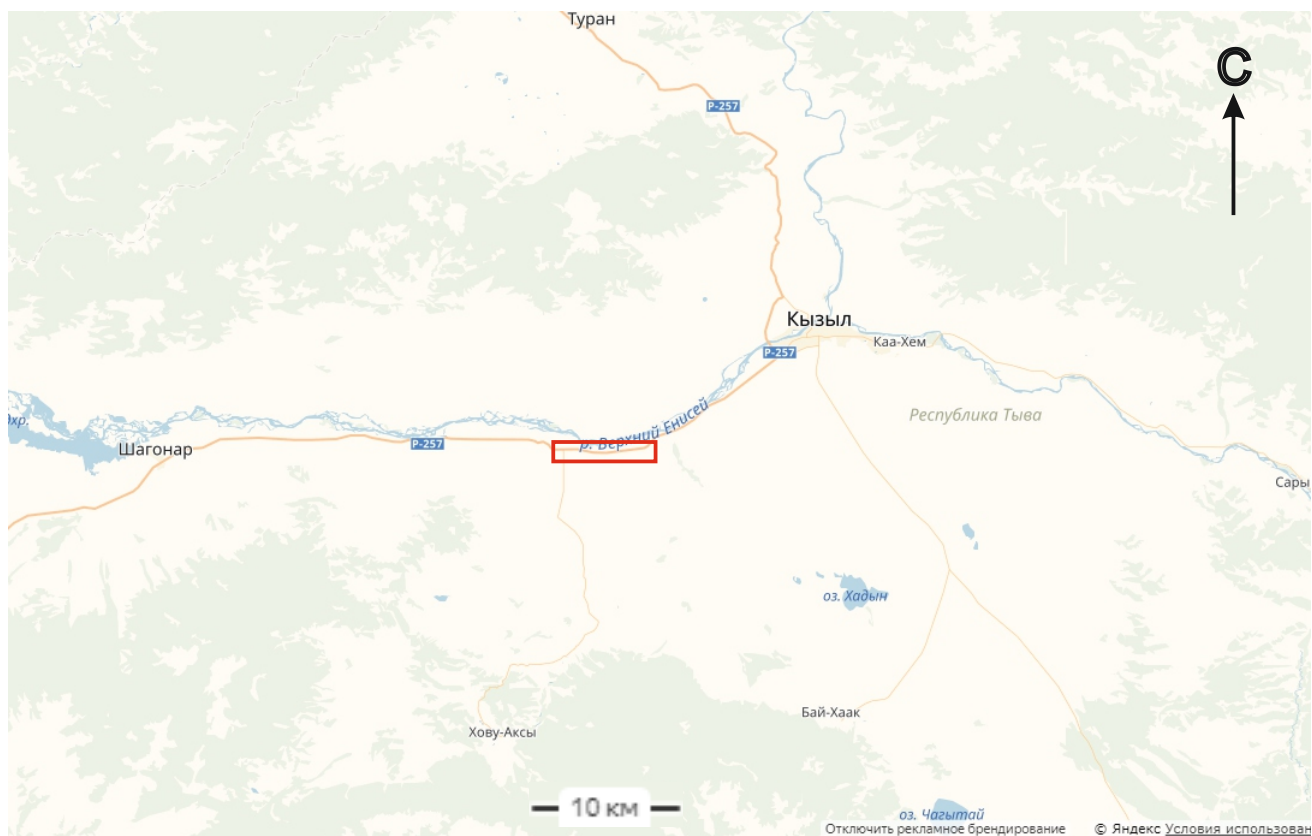


Рис. 2. Археологическая разведка по проекту «Капитальный ремонт автомобильной дороги Р-257 «Енисей» Красноярск – Абакан - Кызыл – Чадан – Хандагайты – граница с Монголией на участке км 830+000 – км 847+000, Республика Тыва» в Кызылском и Тандинском районах Республики Тыва. Карта-схема географического расположения участка обследования.

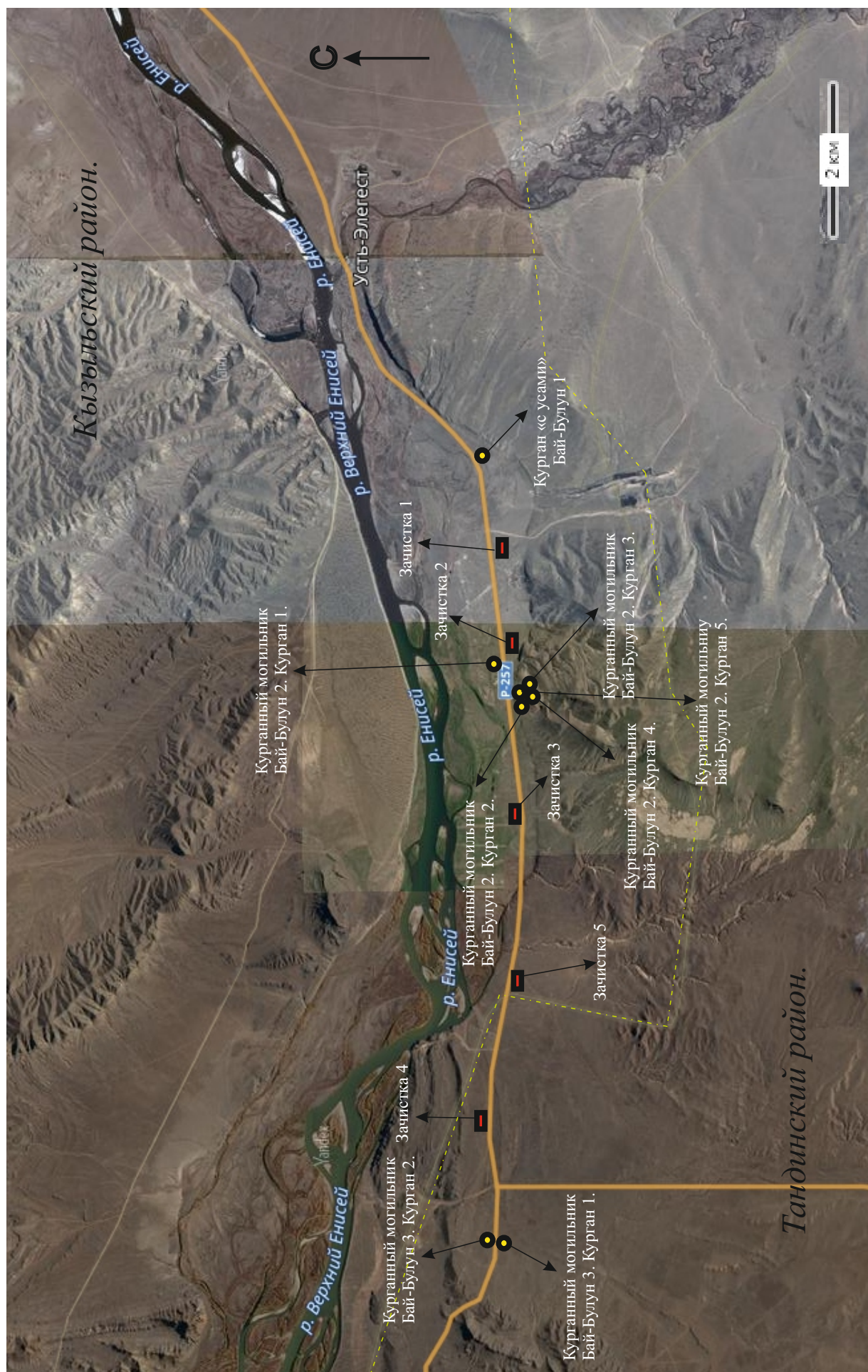


Рис. 3. Археологическая разведка по проекту «Капитальный ремонт автомобильной дороги Р-257 «Енисей» Красноярск – Абакан - Кызыл – Чадан – Хандагайты – граница с Монголией на участке км 830+000 – км 847+000, Республика Тыва» в Кызылском и Тандинском районах Республики Тыва. Космоснимок географического расположения участка обследования.

----- - административная граница районов

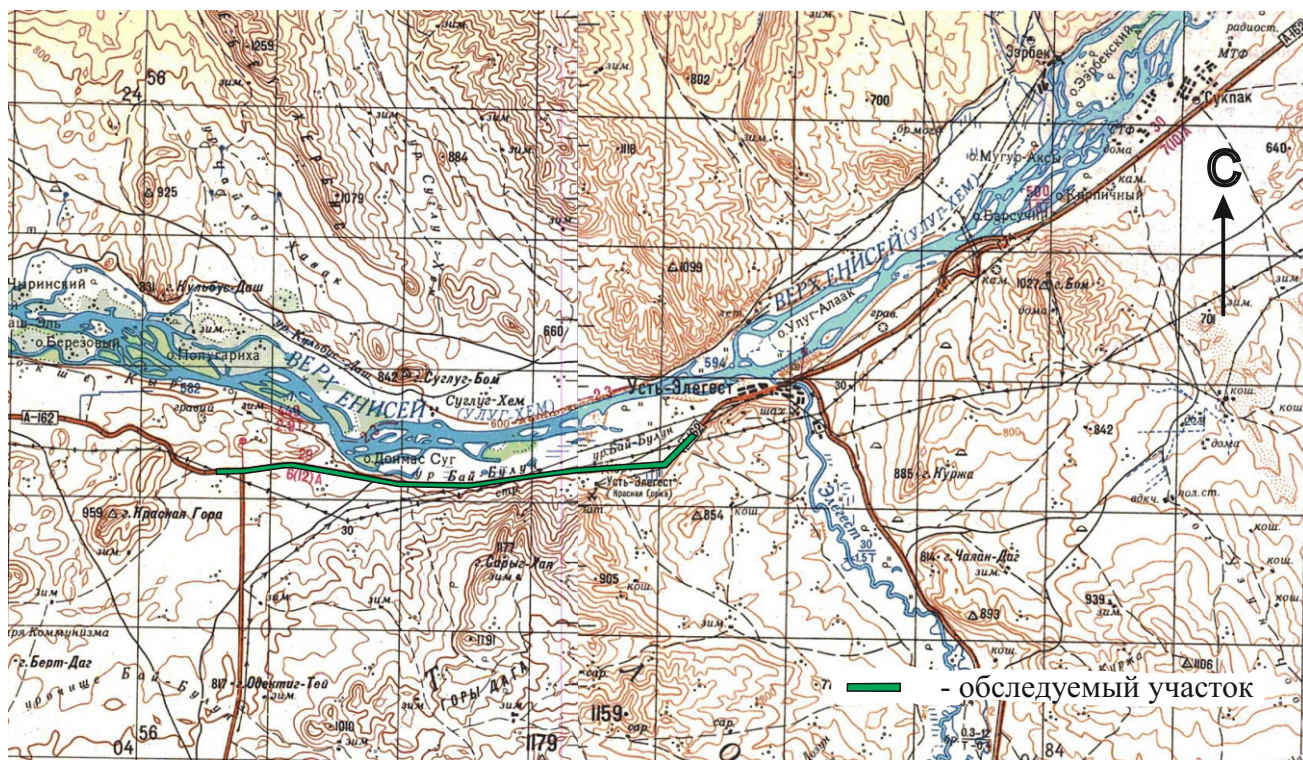


Рис. 4. Археологическая разведка по проекту «Капитальный ремонт автомобильной дороги Р-257 «Енисей» Красноярск – Абакан - Кызыл – Чадан – Хандагайты – граница с Монголией на участке км 830+000 – км 847+000, Республика Тыва» в Кызылском и Тандинском районах Республики Тыва. Топографическая карта географического расположения участка обследования.

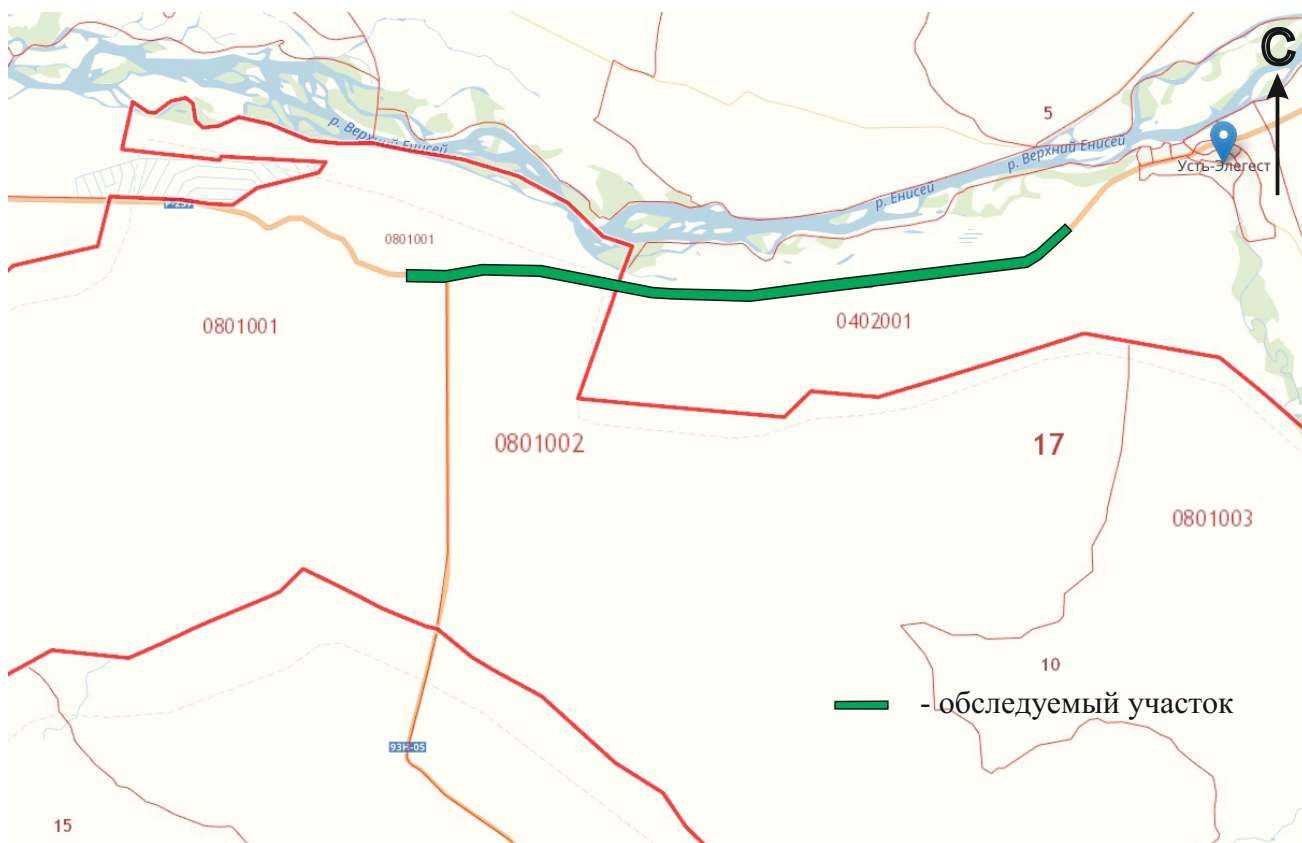
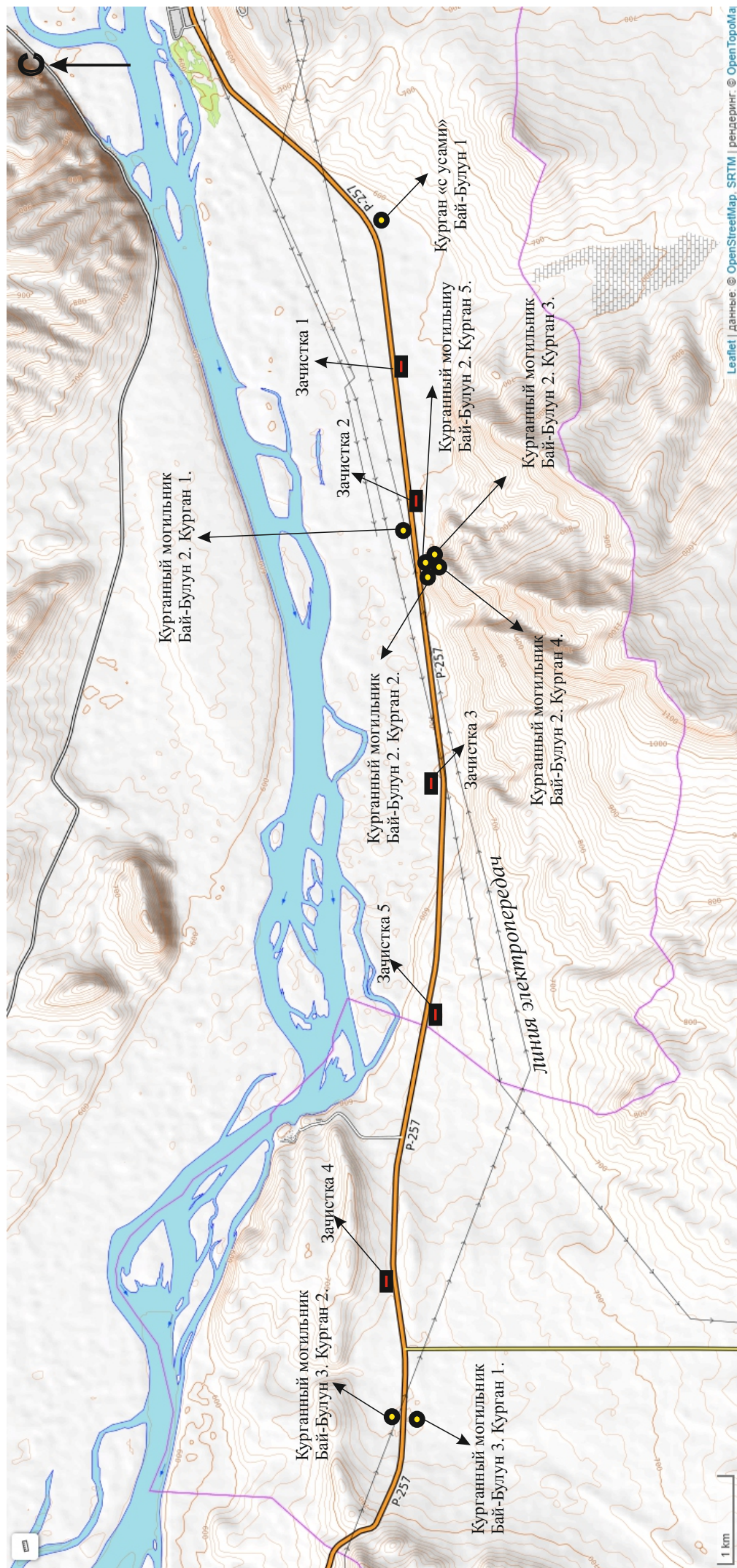


Рис. 5. Археологическая разведка по проекту «Капитальный ремонт автомобильной дороги Р-257 «Енисей» Красноярск – Абакан - Кызыл – Чадан – Хандагайты – граница с Монголией на участке км 830+000 – км 847+000, Республика Тыва» в Кызылском и Тандинском районах Республики Тыва. Расположение участка обследования на публичной кадастровой карте.



■ - зачистка

● - курган

Рис. 6. Археологическая разведка по проекту «Капитальный ремонт автомобильной дороги Р-257 «Енисей» Красноярск – Абакан - Кызыл – Чадан – Хандагайты – граница с Монголией на участке км 830+000 – км 847+000, Республика Тыва» в Кызылском и Тандинском районах Республики Тыва. Схема расположения курганов.



Рис. 7. Археологическая разведка по проекту «Капитальный ремонт автомобильной дороги Р-257 «Енисей» Красноярск – Абакан – Кызыл – Чадан – Хандагайты – граница с Монголией на участке км 830+000 – км 847+000, республика Тыва» в Кызылском районе республики Тыва. Восточная граница участка обследования. Местность на 830 км испрашиваемого участка. Вид с юго-запада.



Рис. 8. Археологическая разведка по проекту «Капитальный ремонт автомобильной дороги Р-257 «Енисей» Красноярск – Абакан – Кызыл – Чадан – Хандагайты – граница с Монголией на участке км 830+000 – км 847+000, республика Тыва» в Кызылском районе республики Тыва. Местность на 830 км испрашиваемого участка. Вид с юга.



Рис. 9. Археологическая разведка по проекту «Капитальный ремонт автомобильной дороги Р-257 «Енисей» Красноярск – Абакан – Кызыл – Чадан – Хандагайты – граница с Монголией на участке км 830+000 – км 847+000, республика Тыва» в Кызылском районе республики Тыва. Местность на 831 км испрашиваемого участка. Вид с востока.



Рис. 10. Археологическая разведка по проекту «Капитальный ремонт автомобильной дороги Р-257 «Енисей» Красноярск – Абакан – Кызыл – Чадан – Хандагайты – граница с Монголией на участке км 830+000 – км 847+000, республика Тыва» в Кызылском районе республики Тыва. Местность на 835 км испрашиваемого участка. Вид с юго-запада.



Рис. 11. Археологическая разведка по проекту «Капитальный ремонт автомобильной дороги Р-257 «Енисей» Красноярск – Абакан – Кызыл – Чадан – Хандагайты – граница с Монголией на участке км 830+000 – км 847+000, республика Тыва» в Кызылском районе республики Тыва. Местность на 836 км испрашиваемого участка. Вид с востока.



Рис. 12. Археологическая разведка по проекту «Капитальный ремонт автомобильной дороги Р-257 «Енисей» Красноярск – Абакан – Кызыл – Чадан – Хандагайты – граница с Монголией на участке км 830+000 – км 847+000, республика Тыва» в Кызылском районе республики Тыва. Местность на 839 км испрашиваемого участка. Вид с востока.



Рис. 13. Археологическая разведка по проекту «Капитальный ремонт автомобильной дороги Р-257 «Енисей» Красноярск – Абакан – Кызыл – Чадан – Хандагайты – граница с Монголией на участке км 830+000 – км 847+000, республика Тыва» в Кызылском районе республики Тыва. Местность на 839 км испрашиваемого участка. Вид с юго-востока.



Рис. 14. Археологическая разведка по проекту «Капитальный ремонт автомобильной дороги Р-257 «Енисей» Красноярск – Абакан – Кызыл – Чадан – Хандагайты – граница с Монголией на участке км 830+000 – км 847+000, республика Тыва» в Кызылском районе республики Тыва. Местность на 842 км испрашиваемого участка. Вид с северо-востока.



Рис. 15. Археологическая разведка по проекту «Капитальный ремонт автомобильной дороги Р-257 «Енисей» Красноярск – Абакан – Кызыл – Чадан – Хандагайты – граница с Монголией на участке км 830+000 – км 847+000, республика Тыва» в Тандинском районе республики Тыва. Местность на 845 км испрашиваемого участка. Вид с востока.



Рис. 16. Археологическая разведка по проекту «Капитальный ремонт автомобильной дороги Р-257 «Енисей» Красноярск – Абакан – Кызыл – Чадан – Хандагайты – граница с Монголией на участке км 830+000 – км 847+000, республика Тыва» в Тандинском районе республики Тыва. Местность на 847 км испрашиваемого участка.

Западная граница участка обследования. Вид с востока.




Рис. 17. Археологическая разведка по проекту «Капитальный ремонт автомобильной дороги Р-257 «Енисей» Красноярск – Абакан - Кызыл – Чадан – Хандагайты – граница с Монголией на участке км 830+000 – км 847+000, республика Тыва» в Кызылском районе республики Тыва. ВОАН Курган «с усами» Бай-Булун 1. Центральный курган. Вид с востока.



Рис. 18. Археологическая разведка по проекту «Капитальный ремонт автомобильной дороги Р-257 «Енисей» Красноярск – Абакан - Кызыл – Чадан – Хандагайты – граница с Монголией на участке км 830+000 – км 847+000, республика Тыва» в Кызылском районе республики Тыва. ВОАН Курган «с усами» Бай-Булун 1. Южный «ус». Вид с востока.



Рис. 19. Археологическая разведка по проекту «Капитальный ремонт автомобильной дороги Р-257 «Енисей» Красноярск – Абакан - Кызыл – Чадан – Хандагайты – граница с Монголией на участке км 830+000 – км 847+000, республика Тыва» в Кызылском районе республики Тыва. ВОАН Курганный могильник Бай-Булун 2. Курган 1. Вид с северо-запада.




Рис. 20. Археологическая разведка по проекту «Капитальный ремонт автомобильной дороги Р-257 «Енисей» Красноярск – Абакан - Кызыл – Чадан – Хандагайты – граница с Монголией на участке км 830+000 – км 847+000, республика Тыва» в Кызылском районе республики Тыва. ВОАН Курганный могильник Бай-Булун 2. Курган 2. Вид с северо-запада.




Рис. 21. Археологическая разведка по проекту «Капитальный ремонт автомобильной дороги Р-257 «Енисей» Красноярск – Абакан - Кызыл – Чадан – Хандагайты – граница с Монголией на участке км 830+000 – км 847+000, республика Тыва» в Кызылском районе республики Тыва. ВОАН Курганный могильник Бай-Булун 2. Курган 2. Вид с юго-запада.




Рис. 22. Археологическая разведка по проекту «Капитальный ремонт автомобильной дороги Р-257 «Енисей» Красноярск – Абакан - Кызыл – Чадан – Хандагайты – граница с Монголией на участке км 830+000 – км 847+000, республика Тыва» в Кызылском районе республики Тыва. ВОАН Курганный могильник Бай-Булун 2. Курган 3. Вид с северо-запада.



Рис. 23. Археологическая разведка по проекту «Капитальный ремонт автомобильной дороги Р-257 «Енисей» Красноярск – Абакан - Кызыл – Чадан – Хандагайты – граница с Монголией на участке км 830+000 – км 847+000, республика Тыва» в Кызылском районе республики Тыва. ВОАН Курганный могильник Бай-Булун 2. Курган 3. Вид с востока.



Рис. 24. Археологическая разведка по проекту «Капитальный ремонт автомобильной дороги Р-257 «Енисей» Красноярск – Абакан - Кызыл – Чадан – Хандагайты – граница с Монголией на участке км 830+000 – км 847+000, республика Тыва» в Кызылском районе республики Тыва. ВОАН Курганный могильник Бай-Булун 2. Курган 4. Вид с северо-востока.



Рис. 25. Археологическая разведка по проекту «Капитальный ремонт автомобильной дороги Р-257 «Енисей» Красноярск – Абакан - Кызыл – Чадан – Хандагайты – граница с Монголией на участке км 830+000 – км 847+000, республика Тыва» в Кызылском районе республики Тыва. ВОАН Курганный могильник Бай-Булун 2. Курган 4. Вид с юга.



Рис. 26. Археологическая разведка по проекту «Капитальный ремонт автомобильной дороги Р-257 «Енисей» Красноярск – Абакан - Кызыл – Чадан – Хандагайты – граница с Монголией на участке км 830+000 – км 847+000, республика Тыва» в Кызылском районе республики Тыва. ВОАН Курганный могильник Бай-Булун 2. Курган 5. Вид с северо-востока .



Рис. 27. Археологическая разведка по проекту «Капитальный ремонт автомобильной дороги Р-257 «Енисей» Красноярск – Абакан - Кызыл – Чадан – Хандагайты – граница с Монголией на участке км 830+000 – км 847+000, республика Тыва» в Кызылском районе республики Тыва. ВОАН Курганный могильник Бай-Булун 2. Курган 5. Вид с запада.




Рис. 28. Археологическая разведка по проекту «Капитальный ремонт автомобильной дороги Р-257 «Енисей» Красноярск – Абакан - Кызыл – Чадан – Хандагайты – граница с Монголией на участке км 830+000 – км 847+000, республика Тыва» в Тандинском районе республики Тыва. ВОАН Курганный могильник Бай-Булун 3. Курган 1. Вид с востока.



Рис. 29. Археологическая разведка по проекту «Капитальный ремонт автомобильной дороги Р-257 «Енисей» Красноярск – Абакан - Кызыл – Чадан – Хандагайты – граница с Монголией на участке км 830+000 – км 847+000, республика Тыва» в Тандинском районе республики Тыва. ВОАН Курганный могильник Бай-Булун 3. Курган 2. Вид с востока.




Рис. 30. Археологическая разведка по проекту «Капитальный ремонт автомобильной дороги Р-257 «Енисей» Красноярск – Абакан - Кызыл – Чадан – Хандагайты – граница с Монголией на участке км 830+000 – км 847+000, республика Тыва» в Кызылском районе республики Тыва. Зачистка № 1. Вид с севера.



Рис. 31. Археологическая разведка по проекту «Капитальный ремонт автомобильной дороги Р-257 «Енисей» Красноярск – Абакан - Кызыл – Чадан – Хандагайты – граница с Монголией на участке км 830+000 – км 847+000, республика Тыва» в Кызылском районе республики Тыва. Зачистка № 2. Вид с севера.



Рис. 32. Археологическая разведка по проекту «Капитальный ремонт автомобильной дороги Р-257 «Енисей» Красноярск – Абакан - Кызыл – Чадан – Хандагайты – граница с Монголией на участке км 830+000 – км 847+000, республика Тыва» в Кызылском районе республики Тыва. Зачистка № 3. Вид с юга.



Рис. 33. Археологическая разведка по проекту «Капитальный ремонт автомобильной дороги Р-257 «Енисей» Красноярск – Абакан - Кызыл – Чадан – Хандагайты – граница с Монголией на участке км 830+000 – км 847+000, республика Тыва» в Тандинском районе республики Тыва. Зачистка № 4. Вид с запада.



Рис. 34. Археологическая разведка по проекту «Капитальный ремонт автомобильной дороги Р-257 «Енисей» Красноярск – Абакан - Кызыл – Чадан – Хандагайты – граница с Монголией на участке км 830+000 – км 847+000, республика Тыва» в Кызылском районе республики Тыва. Зачистка № 5. Вид с запада.



**СЛУЖБА
ПО ЛИЦЕНЗИРОВАНИЮ
И НАДЗОРУ ОТДЕЛЬНЫХ
ВИДОВ ДЕЯТЕЛЬНОСТИ
РЕСПУБЛИКИ ТЫВА**

667011, Республика Тыва, г. Кызыл,
ул. Калинина, д. 1 «б»,
тел./факс (39422) 6-00-41, 6-39-13
E-mail: tuvrrar@mail.ru

Главному инженеру проекта
ОАО «Красиндорпроект»

В.Н. Белякову

«21» августа 2018 г. исх. № 1922
на № 01/202-ТО от 09.08.2018 г.

Уважаемый Вячеслав Николаевич!

Служба по лицензированию и надзору отдельных видов деятельности Республики Тыва сообщает, что на участке по объекту «Капитальный ремонт автомобильной дороги Р-257 «Енисей» Красноярск – Абакан – Кызыл – Чадан – Хандагайты – граница с Монголией на участке км 830+000 – км 847+000, Республика Тыва» отсутствуют объекты культурного наследия, включенные в Единый государственный реестр объектов культурного наследия народов Российской Федерации.

Испрашиваемый земельный участок расположен вне зон охраны объектов культурного наследия.

Сведениями об отсутствии на испрашиваемом участке выявленных объектов культурного наследия либо объектов, обладающих признаками объекта культурного наследия (в том числе археологического) Служба по лицензированию и надзору отдельных видов деятельности Республики Тыва (далее - Служба) не располагает.

Учитывая изложенное, Заказчик работ в соответствии со ст. 28, 30, 31, 32, 36, 45.1 Федерального закона от 25.06.2002 N 73 "Об объектах культурного наследия (памятниках истории и культуры) народов Российской Федерации (далее - Федеральный закон) обязан:

- обеспечить проведение и финансирование историко-культурной экспертизы земельного участка, подлежащего воздействию земляных, строительных хозяйственных иных работ, путем археологической разведки, в порядке, установленным ст. 45.1 Федерального закона;

- предоставить в Службу подготовленную на основе археологических полевых работ, содержащую результаты исследований, в соответствии с которыми определяется наличие или отсутствие объектов культурного наследия, обладающих признаками объекта культурного наследия на

земельном участке, подлежащем воздействию земляных, строительных, хозяйственных и иных работ, а также заключение государственной историко-культурной экспертизы указанной документации (либо земельного участка).


В случае обнаружения в границе земельного участка, подлежащего воздействию земляных, строительных, хозяйственных и иных работ объектов обладающих признаками археологического наследия, и после принятия Службой решения о включении данного объекта в перечень выявленных объектов культурного наследия:

- разработать в составе проектной документации раздел об обеспечении сохранности выявленного объекта культурного наследия или о проведении спасательных археологических полевых работ или проект обеспечения сохранности выявленного объекта культурного наследия либо план проведения спасательных археологических работ, включающих оценку воздействия проводимых работ на указанный объект культурного наследия (далее - документация или раздел, обосновывающий меры по обеспечению сохранности выявленного объекта культурного (археологического) наследия);

- получить по документации или разделу документации, обосновывающие меры по обеспечению сохранности выявленного объекта культурного наследия заключение государственной историко-культурной экспертизы и представить его совместно с указанной документацией в Службу на согласование;

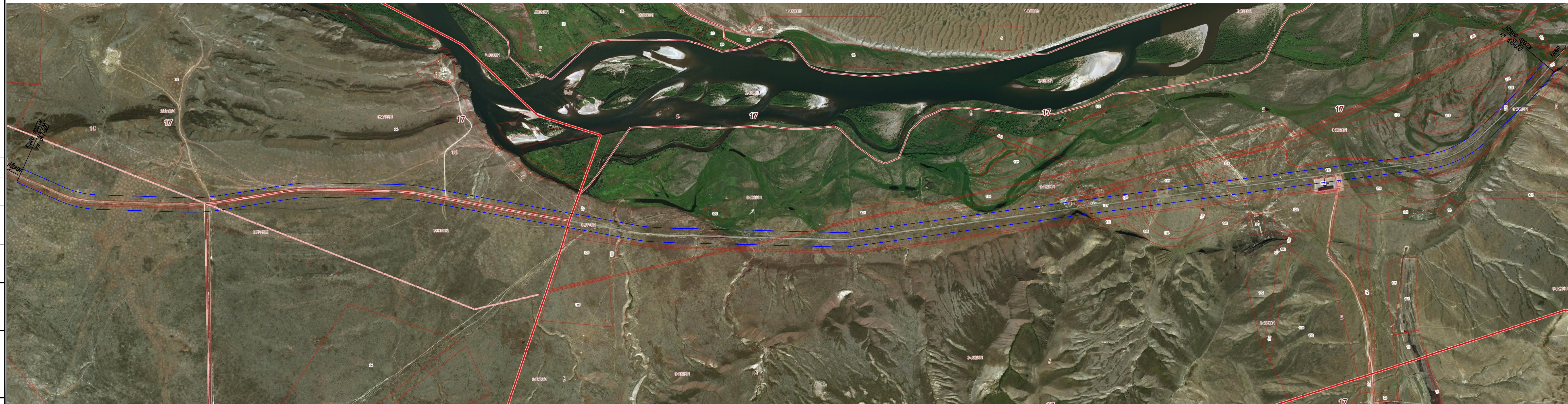
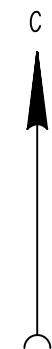
- обеспечить реализацию согласованной Службой документации, обосновывающей меры по обеспечению сохранности выявленного объекта культурного (археологического) наследия.


Руководитель

 Н.Х. Шапошникова

Исп. Кыныраа О.В.
т. 8(39422) 2-11-78

Схема участка археологического обследования капитального ремонта автомобильной дороги Р-257 «Енисей»
Красноярск - Абакан - Кызыл - Чадан - Хандагайты - граница с Монголией на участке км 830+000 - км 847+000, Республика Тыва



 - Граница участка археологического обследования

Согласовано

Взам. инв. N

Погр. и дата

Инв. N подл.

**Приложение №1 к Схеме участка археологического
обследования капитального ремонта автомобильной
дороги Р-257 «Енисей» Красноярск – Абакан –
Кызыл – Чадан – Хандагайты – граница с
Монголией на участке км 830+000 – км 847+000,
Республика Тыва"**

КАТАЛОГ КООРДИНАТ

МСК-167

Номер точки	Название точки	Дирекцион -ные углы	Расстояние (м)	Геодезические координаты		Географические координаты	
				X	Y	Широта	Долгота
1	1-2	113 42 8	256,20	135132.60	163887.34	51°32'44,57"	93°49'22,22"
2	2-3	113 52 56	168,45	135029.61	164121.93	51°32'41,15"	93°49'34,34"
3	3-4	112 56 42	96,19	134961.41	164275.96	51°32'38,89"	93°49'42,29"
4	4-5	107 48 4	104,08	134923.91	164364.54	51°32'37,65"	93°49'46,86"
5	5-6	102 28 2	65,64	134892.09	164463.64	51°32'36,58"	93°49'51,99"
6	6-7	97 47 0	90,45	134877.92	164527.73	51°32'36,10"	93°49'55,30"
7	7-8	92 59 49	96,20	134865.67	164617.35	51°32'35,67"	93°49'59,95"
8	8-9	91 49 58	703,76	134860.64	164713.42	51°32'35,47"	93°50'04,93"
9	9-10	91 51 30	201,06	134838.13	165416.82	51°32'34,48"	93°50'41,41"
10	10-11	90 16 3	55,66	134831.61	165617.77	51°32'34,20"	93°50'51,83"
11	11-12	87 49 55	47,58	134831.35	165673.43	51°32'34,17"	93°50'54,72"
12	12-13	85 46 22	84,79	134833.15	165720.98	51°32'34,21"	93°50'57,19"
13	13-14	83 51 56	96,76	134839.40	165805.54	51°32'34,38"	93°51'01,58"
14	14-15	81 20 36	234,27	134849.74	165901.75	51°32'34,68"	93°51'06,58"
15	15-16	80 50 47	354,79	134885.00	166133.35	51°32'35,73"	93°51'18,62"
16	16-17	81 35 8	188,68	134941.44	166483.62	51°32'37,42"	93°51'36,83"
17	17-18	83 10 8	114,85	134969.05	166670.27	51°32'38,24"	93°51'46,53"
18	18-19	86 24 10	37,77	134982.71	166784.30	51°32'38,64"	93°51'52,45"
19	19-20	88 23 41	82,11	134985.08	166822.00	51°32'38,70"	93°51'54,41"
20	20-21	89 28 40	62,55	134987.38	166904.08	51°32'38,75"	93°51'58,67"
21	21-22	90 58 13	136,41	134987.95	166966.63	51°32'38,74"	93°52'01,92"
22	22-23	91 16 6	706,11	134985.64	167103.02	51°32'38,62"	93°52'08,99"
23	23-24	92 45 41	102,53	134970.01	167808.96	51°32'37,84"	93°52'45,61"
24	24-25	95 5 25	57,82	134965.07	167911.37	51°32'37,64"	93°52'50,92"
25	25-26	98 40 8	160,29	134959.94	167968.96	51°32'37,45"	93°52'53,91"
26	26-27	100 9 14	281,92	134935.78	168127.42	51°32'36,61"	93°53'02,12"
27	27-28	100 24 6	250,07	134886.08	168404.92	51°32'34,89"	93°53'16,48"
28	28-29	100 9 6	552,89	134840.93	168650.88	51°32'33,33"	93°53'29,22"
29	29-30	100 9 27	844,15	134743.48	169195.11	51°32'29,96"	93°53'57,39"
30	30-31	100 28 16	292,66	134594.61	170026.03	51°32'24,81"	93°54'40,41"
31	31-32	98 11 22	54,48	134541.42	170313.82	51°32'22,98"	93°54'55,30"
32	32-33	95 40 52	54,45	134533.66	170367.74	51°32'22,70"	93°54'58,10"
33	33-34	93 41 57	73,31	134528.27	170421.92	51°32'22,51"	93°55'00,90"
34	34-35	93 12 56	129,78	134523.54	170495.08	51°32'22,32"	93°55'04,70"
35	35-36	91 6 42	231,42	134516.26	170624.66	51°32'22,04"	93°55'11,41"
36	36-37	92 6 24	263,87	134511.77	170856.04	51°32'21,80"	93°55'23,42"
37	37-38	91 11 38	321,07	134502.07	171119.73	51°32'21,38"	93°55'37,09"
38	38-39	91 30 23	217,56	134495.38	171440.73	51°32'21,03"	93°55'53,74"
39	39-40	91 32 33	581,67	134489.66	171658.21	51°32'20,75"	93°56'05,02"

40	40-41	91 29 27	176,03	134474.00	172239.67	51°32'20,00"	93°56'35,17"
41	41-42	88 55 40	56,65	134469.42	172415.64	51°32'19,78"	93°56'44,30"
42	42-43	85 42 59	30,53	134470.48	172472.28	51°32'19,79"	93°56'47,24"
43	43-44	82 48 9	105,20	134472.76	172502.72	51°32'19,85"	93°56'48,82"
44	44-45	82 16 44	156,90	134485.94	172607.09	51°32'20,24"	93°56'54,24"
45	45-46	82 8 50	243,81	134507.02	172762.57	51°32'20,85"	93°57'02,32"
46	46-47	82 16 5	336,78	134540.33	173004.09	51°32'21,83"	93°57'14,88"
47	47-48	81 59 53	309,84	134585.64	173337.81	51°32'23,15"	93°57'32,22"
48	48-49	82 8 21	673,57	134628.77	173644.63	51°32'24,42"	93°57'48,17"
49	49-50	82 16 6	422,80	134720.89	174311.87	51°32'27,11"	93°58'22,85"
50	50-51	82 16 47	527,78	134777.77	174730.83	51°32'28,77"	93°58'44,63"
51	51-52	82 19 10	500,71	134848.67	175253.83	51°32'30,84"	93°59'11,81"
52	52-53	82 26 18	586,13	134915.59	175750.05	51°32'32,79"	93°59'37,60"
53	53-54	82 27 37	785,44	134992.72	176331.08	51°32'35,03"	94°00'07,80"
54	54-55	82 30 53	1182,00	135095.78	177109.73	51°32'38,01"	94°00'48,28"
55	55-56	82 4 49	330,59	135249.76	178281.66	51°32'42,47"	94°01'49,20"
56	56-57	76 11 39	75,39	135295.31	178609.10	51°32'43,79"	94°02'06,22"
57	57-58	70 18 12	100,40	135313.30	178682.31	51°32'44,34"	94°02'10,03"
58	58-59	63 33 15	100,82	135347.14	178776.84	51°32'45,39"	94°02'14,96"
59	59-60	58 4 9	117,98	135392.04	178867.11	51°32'46,80"	94°02'19,68"
60	60-61	48 56 49	128,40	135454.44	178967.24	51°32'48,77"	94°02'24,92"
61	61-62	46 39 51	217,16	135538.77	179064.07	51°32'51,46"	94°02'30,00"
62	62-63	46 29 30	206,43	135687.80	179222.02	51°32'56,21"	94°02'38,31"
63	63-64	46 5 41	287,17	135829.92	179371.74	51°33'00,74"	94°02'46,19"
64	64-65	40 4 2	272,94	136029.06	179578.64	51°33'07,08"	94°02'57,07"
65	65-66	130 5 1	150,01	136237.94	179754.33	51°33'13,76"	94°03'06,34"
66	66-67	220 5 17	278,56	136141.35	179869.10	51°33'10,58"	94°03'12,23"
67	67-68	226 1 54	298,42	135928.24	179689.72	51°33'03,77"	94°03'02,76"
68	68-69	226 29 32	206,35	135721.06	179474.94	51°33'03,60"	94°03'02,51"
69	69-70	226 39 52	218,12	135579.00	179325.28	51°32'52,64"	94°02'43,59"
70	70-71	229 6 23	146,14	135429.31	179166.63	51°32'47,87"	94°02'35,25"
71	71-72	237 55 37	135,63	135333.64	179056.16	51°32'44,83"	94°02'29,44"
72	72-73	243 34 2	117,94	135261.62	178941.23	51°32'42,55"	94°02'23,43"
73	73-74	250 18 38	118,16	135209.12	178835.62	51°32'40,90"	94°02'17,91"
74	74-75	256 11 29	88,49	135169.31	178724.37	51°32'39,66"	94°02'12,11"
75	75-76	262 2 33	341,02	135148.19	178638.44	51°32'39,02"	94°02'07,63"
76	76-77	262 30 53	1181,07	135100.98	178300.70	51°32'37,64"	94°01'50,07"
77	77-78	262 27 34	785,97	134947.12	177129.69	51°32'33,20"	94°00'49,21"
78	78-79	262 26 17	586,11	134843.98	176350.52	51°32'30,21"	94°00'08,71"
79	79-80	262 19 12	500,31	134766.85	175769.51	51°32'27,97"	93°59'38,51"
80	80-81	262 16 47	527,48	134699.99	175273.69	51°32'26,02"	93°59'12,74"
81	81-82	262 16 10	422,56	134629.13	174750.99	51°32'23,96"	93°58'45,57"
82	82-83	262 8 18	673,49	134572.29	174332.27	51°32'22,30"	93°58'23,81"
83	83-84	261 59 52	309,53	134480.17	173665.11	51°32'19,60"	93°57'49,13"
84	84-85	262 16 10	336,26	134437.08	173358.59	51°32'18,34"	93°57'33,20"
85	85-86	262 8 46	245,38	134391.85	173025.39	51°32'17,02"	93°57'15,88"
86	86-87	262 16 55	156,07	134358.32	172782.31	51°32'16,03"	93°57'03,25"
87	87-88	262 49 38	112,13	134337.36	172627.65	51°32'15,42"	93°56'55,21"
88	88-89	265 47 34	36,26	134323.36	172516.40	51°32'15,02"	93°56'49,43"
89	89-90	268 52 54	65,59	134320.70	172480.24	51°32'14,94"	93°56'47,55"
90	90-91	271 28 58	179,29	134319.42	172414.66	51°32'14,93"	93°56'44,15"
91	91-92	271 32 34	582,01	134324.06	172235.43	51°32'15,16"	93°56'34,85"
92	92-93	271 30 24	216,38	134339.73	171653.63	51°32'15,90"	93°56'04,68"

93	93-94	271 11 42	321,68	134345.42	171437.32	51°32'16,18"	93°55'53,46"
94	94-95	272 6 45	262,03	134352.13	171115.71	51°32'16,53"	93°55'36,78"
95	95-96	271 7 24	236,17	134361.79	170853.86	51°32'16,95"	93°55'23,20"
96	96-97	273 12 31	131,49	134366.42	170617.74	51°32'17,19"	93°55'10,96"
97	97-98	273 42 59	76,67	134373.78	170486.46	51°32'17,48"	93°55'04,15"
98	98-99	275 41 20	60,63	134378.75	170409.95	51°32'17,67"	93°55'00,19"
99	99-100	278 10 41	60,60	134384.76	170349.62	51°32'17,89"	93°54'57,06"
100	100-101	280 27 52	295,93	134393.38	170289.64	51°32'18,20"	93°54'53,95"
101	101-102	280 9 25	843,17	134447.13	169998.63	51°32'20,05"	93°54'38,89"
102	102-103	280 9 10	553,40	134595.82	169168.67	51°32'25,20"	93°53'55,93"
103	103-104	280 24 6	253,28	134693.37	168623.94	51°32'28,57"	93°53'27,73"
104	104-105	280 9 6	278,11	134739.10	168374.82	51°32'30,14"	93°53'14,83"
105	105-106	278 42 11	149,89	134788.12	168101.06	51°32'31,84"	93°53'00,66"
106	106-107	275 5 15	52,44	134810.80	167952.90	51°32'32,63"	93°52'52,98"
107	107-108	272 44 26	97,46	134815.45	167900.67	51°32'32,80"	93°52'50,28"
108	108-109	271 16 4	703,71	134820.11	167803.32	51°32'32,99"	93°52'45,23"
109	109-110	270 58 30	133,37	134835.68	167099.78	51°32'33,76"	93°52'08,73"
110	110-111	269 28 24	59,85	134837.95	166966.43	51°32'33,89"	93°52'01,82"
111	111-112	268 24 1	77,38	134837.40	166906.58	51°32'33,89"	93°51'58,71"
112	112-113	266 26 31	33,03	134835.24	166829.23	51°32'33,85"	93°51'54,70"
113	113-114	263 7 26	105,91	134833.19	166796.26	51°32'33,80"	93°51'52,98"
114	114-115	261 35 0	186,18	134820.51	166691.11	51°32'33,43"	93°51'47,52"
115	115-116	260 50 49	354,82	134793.26	166506.94	51°32'32,62"	93°51'37,95"
116	116-117	261 20 55	237,73	134736.82	166156.64	51°32'30,93"	93°51'19,74"
117	117-118	263 50 58	103,42	134701.06	165921.61	51°32'29,86"	93°51'07,52"
118	118-119	265 46 32	89,73	134689.98	165818.79	51°32'29,54"	93°51'02,18"
119	119-120	267 51 5	53,35	134683.37	165729.30	51°32'29,36"	93°50'57,53"
120	120-121	270 15 8	61,32	134681.37	165675.99	51°32'29,31"	93°50'54,77"
121	121-122	271 51 22	203,14	134681.64	165614.67	51°32'29,34"	93°50'51,58"
122	122-123	271 49 58	704,10	134688.22	165411.64	51°32'29,89"	93°50'31,89"
123	123-124	273 1 57	103,78	134710.74	164707.90	51°32'30,62"	93°50'04,55"
124	124-125	277 47 14	104,95	134716.23	164604.27	51°32'30,84"	93°49'59,18"
125	125-126	282 28 12	76,23	134730.45	164500.29	51°32'31,34"	93°49'53,79"
126	126-127	287 47 54	120,72	134746.91	164425.86	51°32'31,90"	93°49'49,94"
127	127-128	292 54 31	103,79	134783.81	164310.92	51°32'33,13"	93°49'44,00"
128	128-129	293 52 51	168,36	134824.21	164215.32	51°32'34,48"	93°49'39,06"
129	129-130	293 42 28	258,14	134892.37	164061.37	51°32'36,74"	93°49'31,11"
130	130-1	24 32 56	150,00	134996.16	163825.02	51°32'40,18"	93°49'18,91"

Площадь земельного участка 2472096 м²

УТВЕРЖДЕНА

от _____ №

СХЕМА

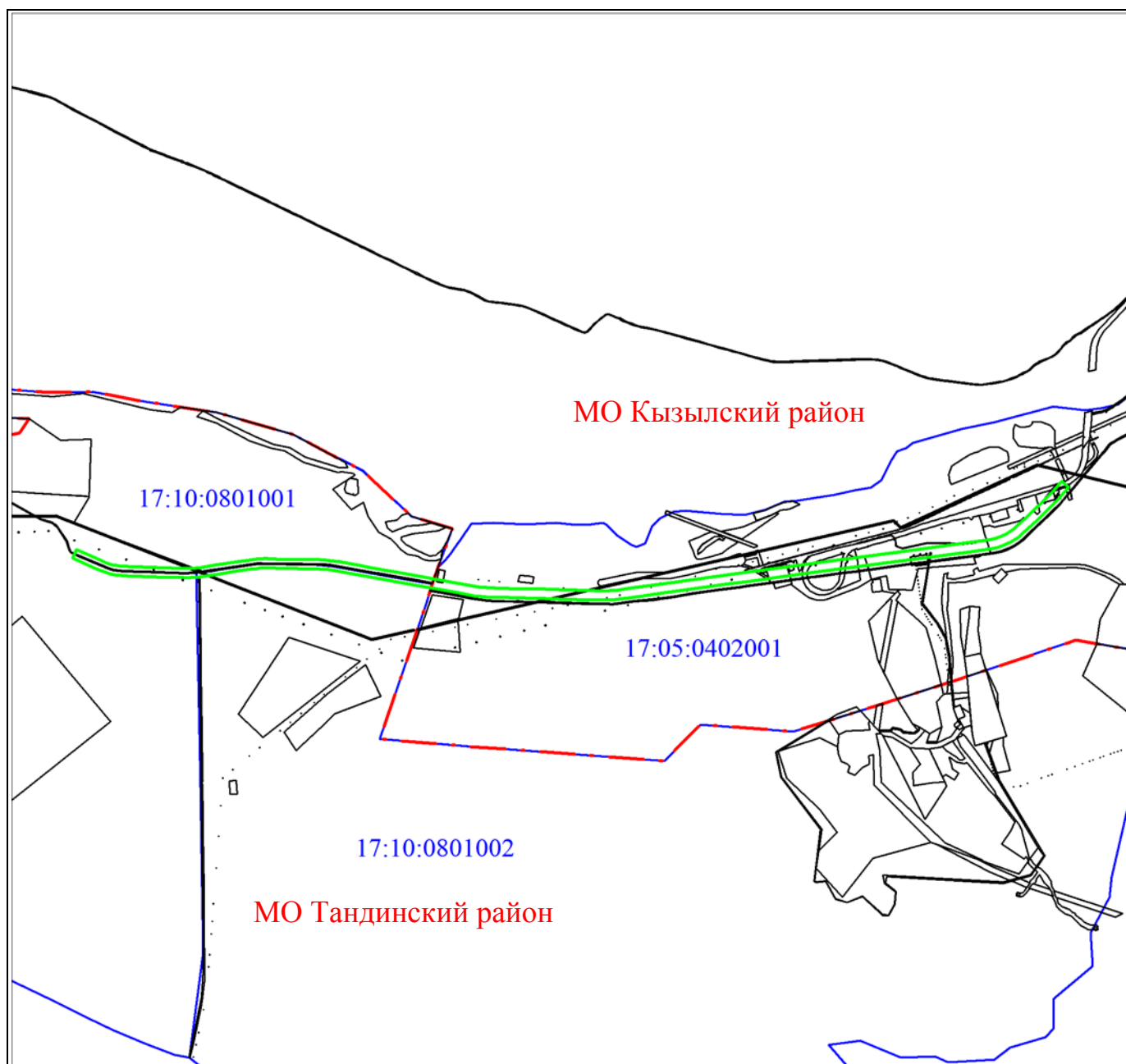
расположения земельного участка или земельных участков на
кадастровом плане территории

Условный номер земельного участка -		
Площадь земельного участка 2472096 м²		
Обозначение характерных точек границ	Координаты, м	
	X	Y
1	2	3
1	135132.60	163887.34
2	135029.61	164121.93
3	134961.41	164275.96
4	134923.91	164364.54
5	134892.09	164463.64
6	134877.92	164527.73
7	134865.67	164617.35
8	134860.64	164713.42
9	134838.13	165416.82
10	134831.61	165617.77
11	134831.35	165673.43
12	134833.15	165720.98
13	134839.40	165805.54
14	134849.74	165901.75
15	134885.00	166133.35
16	134941.44	166483.62
17	134969.05	166670.27
18	134982.71	166784.30
19	134985.08	166822.00
20	134987.38	166904.08
21	134987.95	166966.63
22	134985.64	167103.02
23	134970.01	167808.96
24	134965.07	167911.37
25	134959.94	167968.96
26	134935.78	168127.42
27	134886.08	168404.92

28	134840.93	168650.88
29	134743.48	169195.11
30	134594.61	170026.03
31	134541.42	170313.82
32	134533.66	170367.74
33	134528.27	170421.92
34	134523.54	170495.08
35	134516.26	170624.66
36	134511.77	170856.04
37	134502.07	171119.73
38	134495.38	171440.73
39	134489.66	171658.21
40	134474.00	172239.67
41	134469.42	172415.64
42	134470.48	172472.28
43	134472.76	172502.72
44	134485.94	172607.09
45	134507.02	172762.57
46	134540.33	173004.09
47	134585.64	173337.81
48	134628.77	173644.63
49	134720.89	174311.87
50	134777.77	174730.83
51	134848.67	175253.83
52	134915.59	175750.05
53	134992.72	176331.08
54	135095.78	177109.73
55	135249.76	178281.66
56	135295.31	178609.10
57	135313.30	178682.31
58	135347.14	178776.84
59	135392.04	178867.11
60	135454.44	178967.24
61	135538.77	179064.07
62	135687.80	179222.02
63	135829.92	179371.74
64	136029.06	179578.64
65	136237.94	179754.33
66	136141.35	179869.10
67	135928.24	179689.72
68	135721.06	179474.94
69	135579.00	179325.28


70	135429.31	179166.63
71	135333.64	179056.16
72	135261.62	178941.23
73	135209.12	178835.62
74	135169.31	178724.37
75	135148.19	178638.44
76	135100.98	178300.70
77	134947.12	177129.69
78	134843.98	176350.52
79	134766.85	175769.51
80	134699.99	175273.69
81	134629.13	174750.99
82	134572.29	174332.27
83	134480.17	173665.11
84	134437.08	173358.59
85	134391.85	173025.39
86	134358.32	172782.31
87	134337.36	172627.65
88	134323.36	172516.40
89	134320.70	172480.24
90	134319.42	172414.66
91	134324.06	172235.43
92	134339.73	171653.63
93	134345.42	171437.32
94	134352.13	171115.71
95	134361.79	170853.86
96	134366.42	170617.74
97	134373.78	170486.46
98	134378.75	170409.95
99	134384.76	170349.62
100	134393.38	170289.64
101	134447.13	169998.63
102	134595.82	169168.67
103	134693.37	168623.94
104	134739.10	168374.82
105	134788.12	168101.06
106	134810.80	167952.90
107	134815.45	167900.67
108	134820.11	167803.32
109	134835.68	167099.78
110	134837.95	166966.43
111	134837.40	166906.58

112	134835.24	166829.23
113	134833.19	166796.26
114	134820.51	166691.11
115	134793.26	166506.94
116	134736.82	166156.64
117	134701.06	165921.61
118	134689.98	165818.79
119	134683.37	165729.30
120	134681.37	165675.99
121	134681.64	165614.67
122	134688.22	165411.64
123	134710.74	164707.90
124	134716.23	164604.27
125	134730.45	164500.29
126	134746.91	164425.86
127	134783.81	164310.92
128	134824.21	164215.32
129	134892.37	164061.37
130	134996.16	163825.02
1	135132.60	163887.34
Система координат: МСК 167, зона 4		
Квартал: 17:00:0000000		



Масштаб 1:100000

Условные обозначения:



Граница участка археологического обследования

Объект капитального строительства

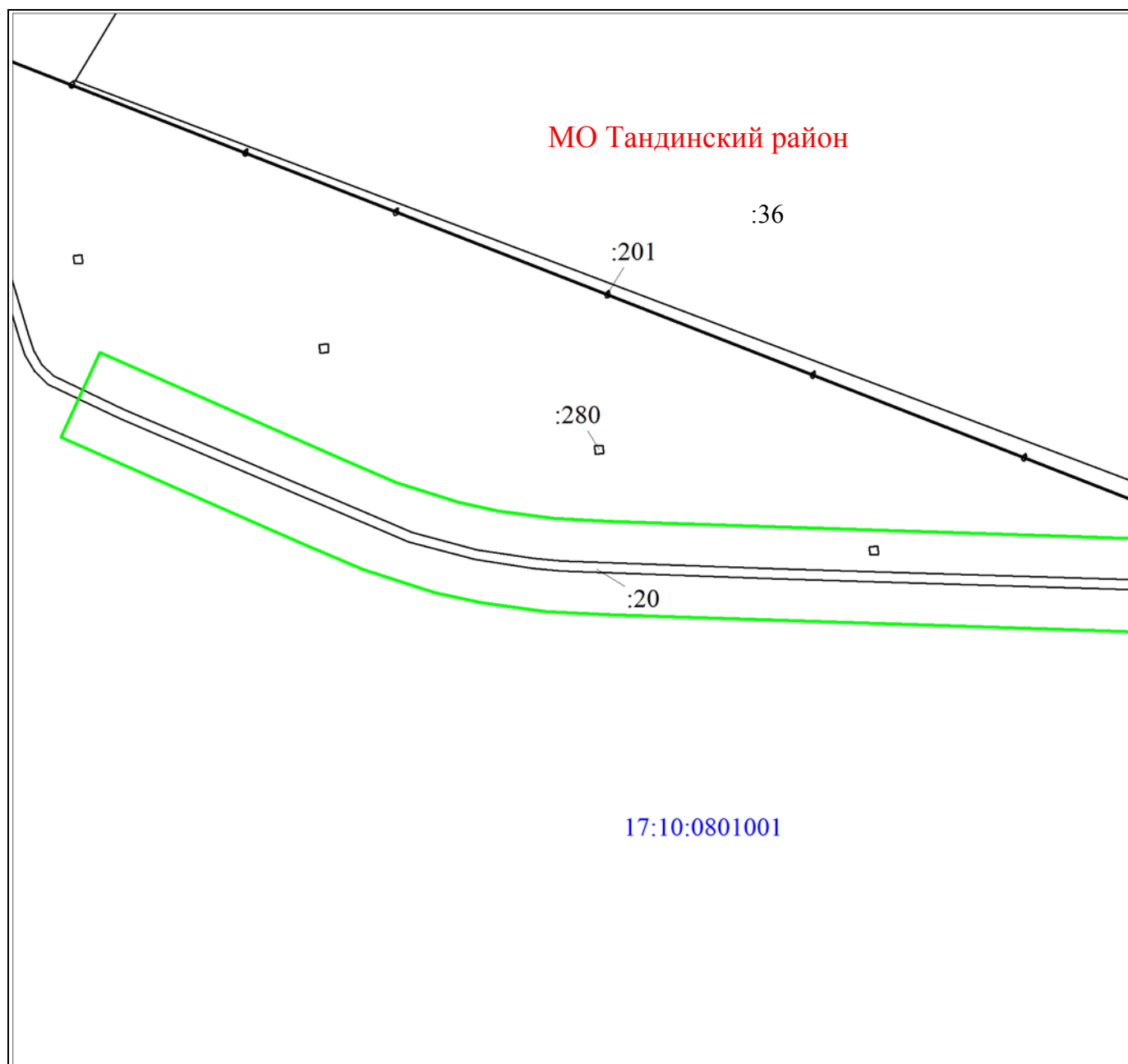
Существующая часть границы, имеющиеся в ЕГРН

Границы муниципальных образований

Граница кадастрового квартала


17:10:0801001

Обозначение кадастрового квартала



Масштаб 1:10000

Условные обозначения:



Граница участка археологического обследования



Объект капитального строительства



Существующая часть границы, имеющиеся в ЕГРН



Надписи кадастрового номера земельного участка



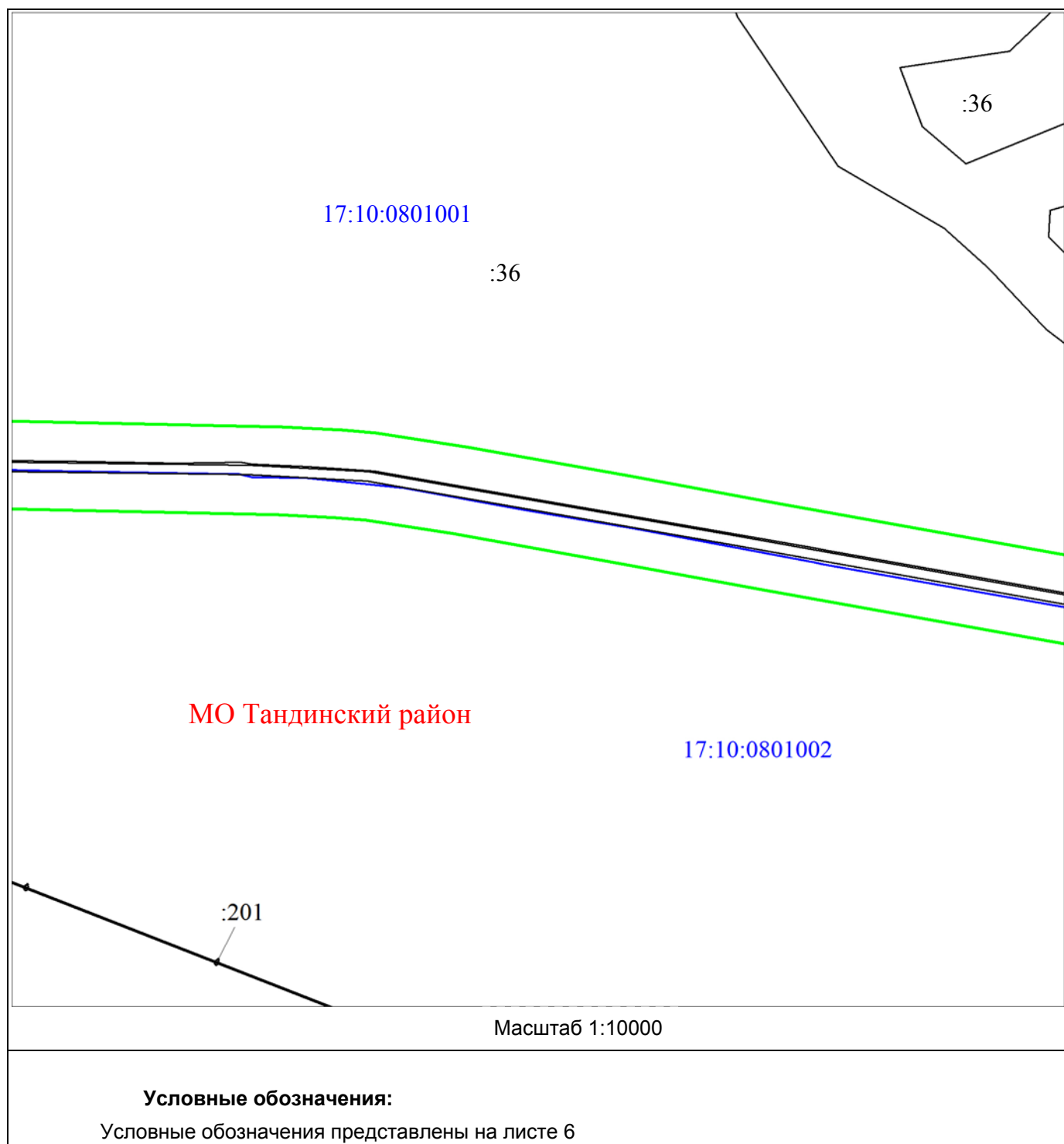
Границы муниципальных образований

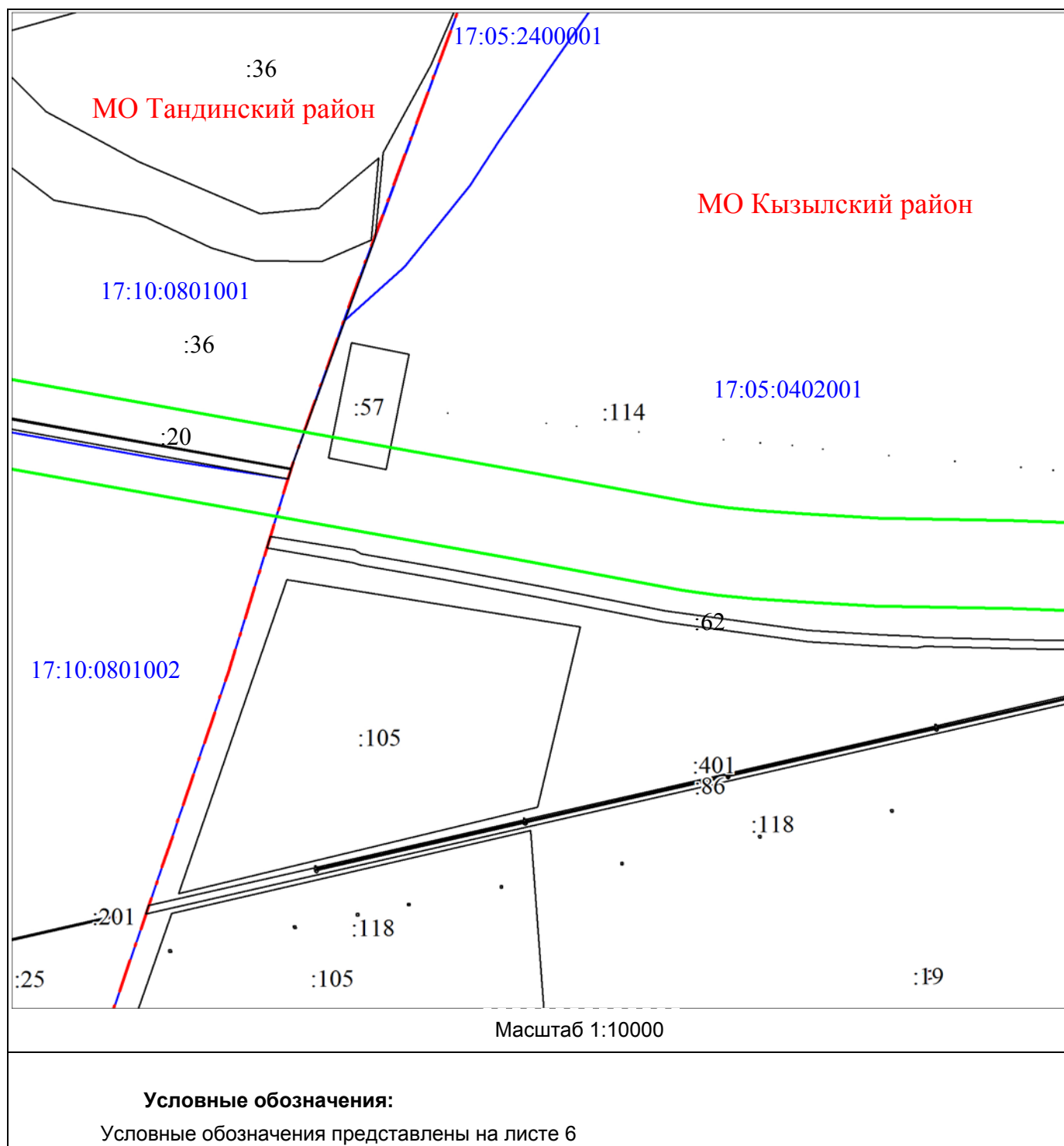


Граница кадастрового квартала

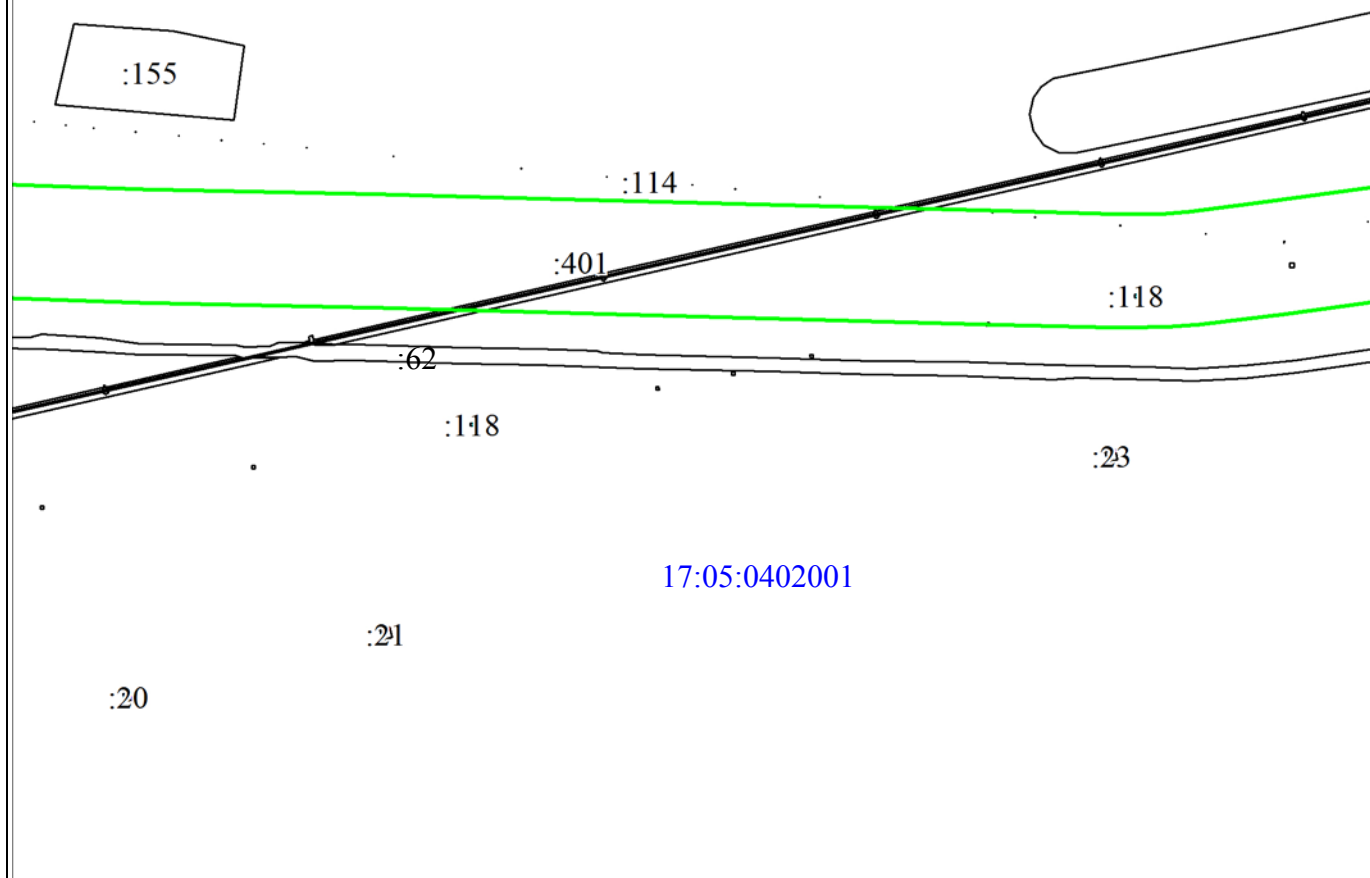
17:10:0801001

Обозначение кадастрового квартала





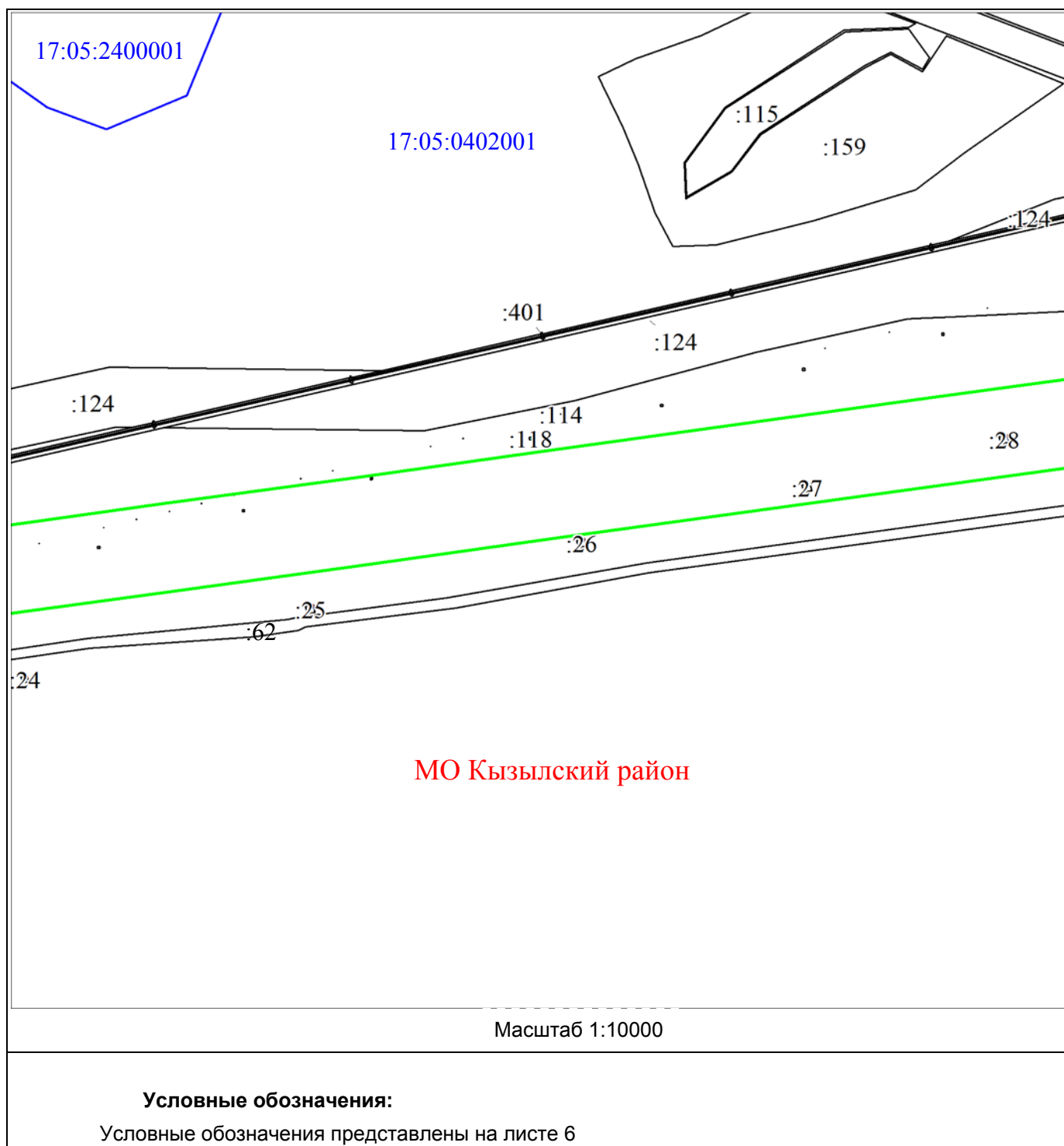
МО Кызылский район

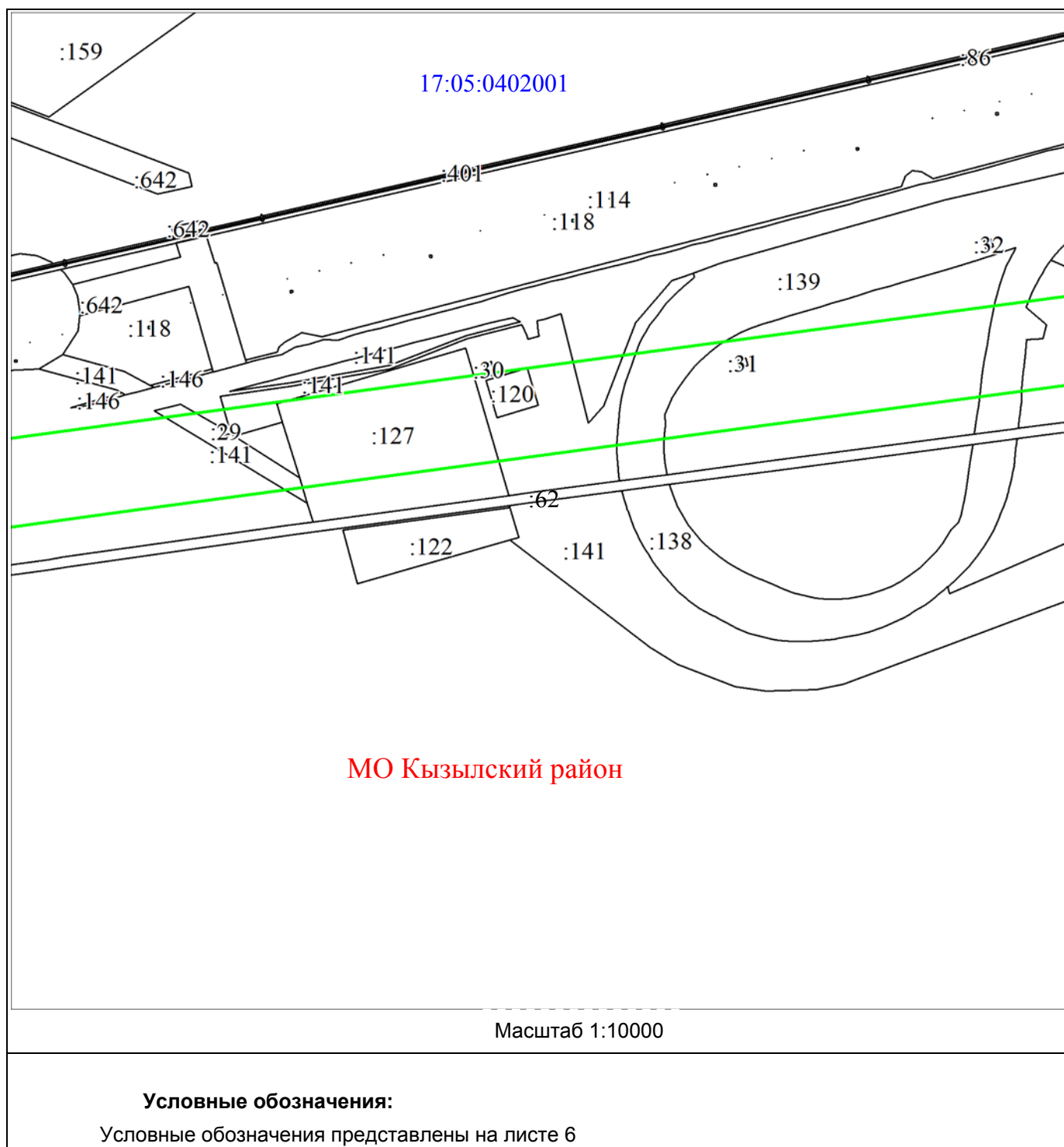


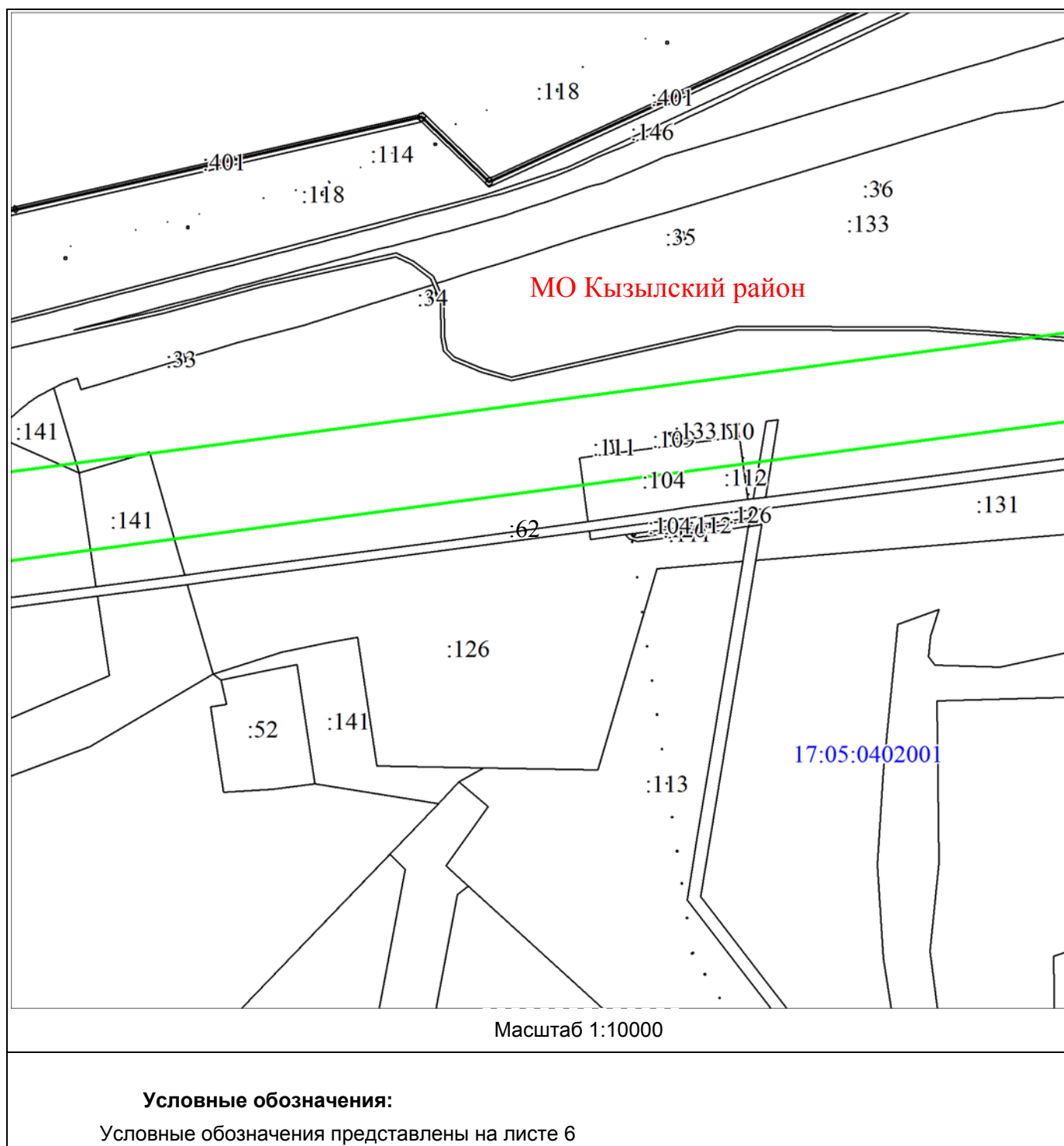
Масштаб 1:10000

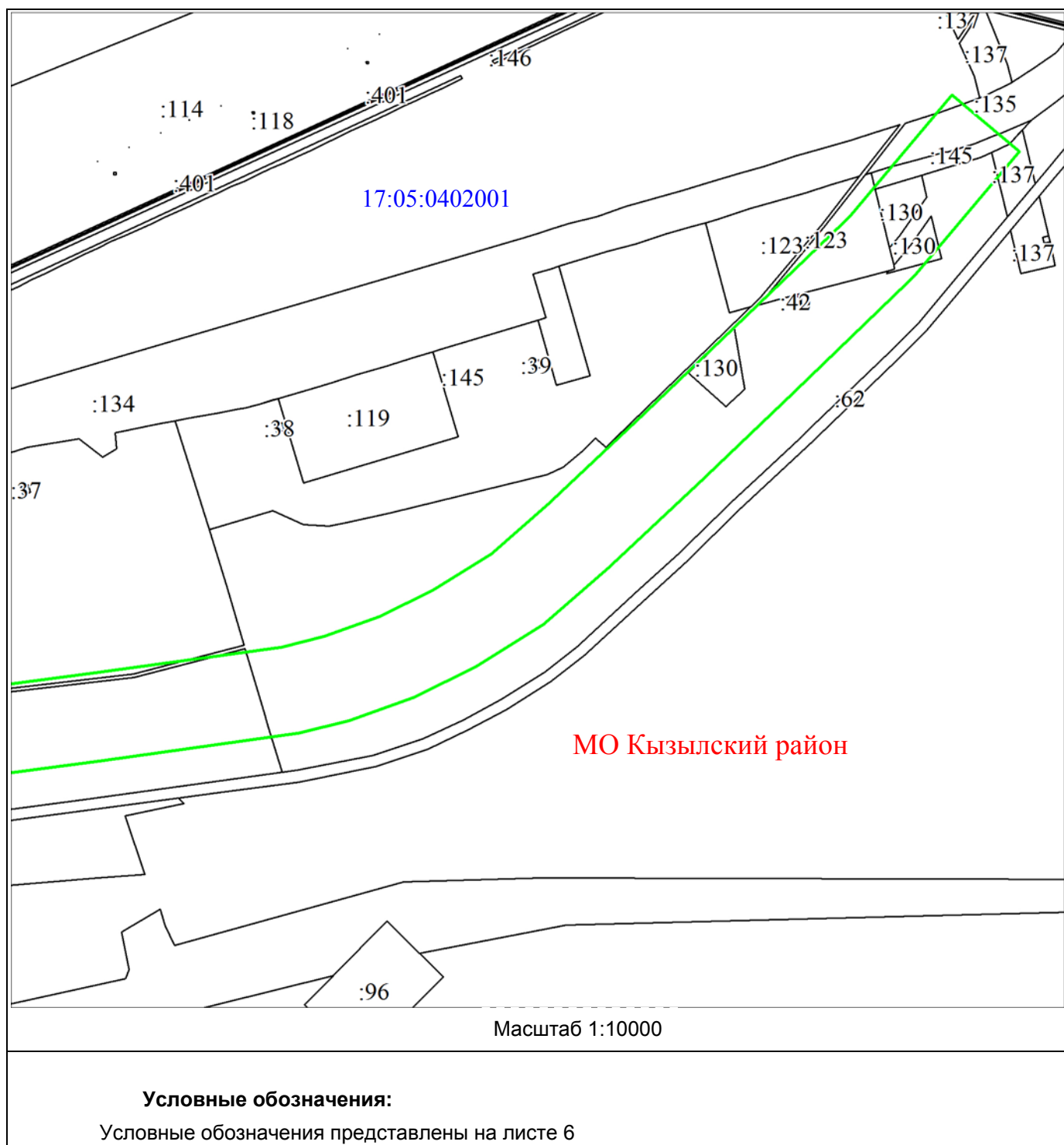
Условные обозначения:

Условные обозначения представлены на листе 6









Выписка из Единого государственного реестра недвижимости об объекте недвижимости

Сведения о характеристиках объекта недвижимости

На основании запроса от 31.10.2018 г., поступившего на рассмотрение 31.10.2018 г., сообщаем, что согласно записям Единого государственного реестра недвижимости:

Земельный участок			
(вид объекта недвижимости)			
Лист № ____ Раздела <u>1</u>	Всего листов раздела <u>1</u> : ____	Всего разделов: ____	Всего листов выписки: ____
31.10.2018 № 99/2018/215352812			
Кадастровый номер:		17:05:0402001:30	

Номер кадастрового квартала:	17:05:0402001
Дата присвоения кадастрового номера:	21.12.2006
Ранее присвоенный государственный учетный номер:	данные отсутствуют
Адрес:	Республика Тыва, Кызылский район
Площадь:	181 кв. м
Кадастровая стоимость, руб.:	данные отсутствуют
Кадастровые номера расположенных в пределах земельного участка объектов недвижимости:	данные отсутствуют
Кадастровые номера объектов недвижимости, из которых образован объект недвижимости:	данные отсутствуют
Кадастровые номера образованных объектов недвижимости:	данные отсутствуют
Сведения о включении объекта недвижимости в состав предприятия как имущественного комплекса:	

Государственный регистратор		ФГИС ЕГРН
полное наименование должности	подпись	инициалы, фамилия

М.П.

Сведения о характеристиках объекта недвижимости

Земельный участок			
(вид объекта недвижимости)			
Лист № ____ Раздела <u>1</u>	Всего листов раздела <u>1</u> : ____	Всего разделов: ____	Всего листов выписки: ____
31.10.2018 № 99/2018/215352812			
Кадастровый номер:		17:05:0402001:30	

Категория земель:	Земли промышленности, энергетики, транспорта, связи, радиовещания, телевидения, информатики, земли для обеспечения космической деятельности, земли обороны, безопасности и земли иного специального назначения
Виды разрешенного использования:	Под опорами воздушной ЛЭП
Сведения о кадастровом инженере:	данные отсутствуют
Сведения о лесах, водных объектах и об иных природных объектах, расположенных в пределах земельного участка:	данные отсутствуют
Сведения о том, что земельный участок полностью или частично расположен в границах зоны с особыми условиями использования территории или территории объекта культурного наследия	данные отсутствуют
Сведения о том, что земельный участок расположен в границах особой экономической зоны, территории опережающего социально-экономического развития, зоны территориального развития в Российской Федерации, игровой зоны:	данные отсутствуют
Сведения о том, что земельный участок расположен в границах особо охраняемой природной территории, охотничьих угодий, лесничеств, лесопарков:	данные отсутствуют
Сведения о результатах проведения государственного земельного надзора:	данные отсутствуют
Сведения о расположении земельного участка в границах территории, в отношении которой утвержден проект межевания территории:	данные отсутствуют

Государственный регистратор		ФГИС ЕГРН
полное наименование должности	подпись	инициалы, фамилия

М.П.

Сведения о характеристиках объекта недвижимости

Земельный участок			
(вид объекта недвижимости)			
Лист № ____ Раздела <u>1</u>	Всего листов раздела <u>1</u> : ____	Всего разделов: ____	Всего листов выписки: ____
31.10.2018 № 99/2018/215352812			
Кадастровый номер:		17:05:0402001:30	

Условный номер земельного участка:	данные отсутствуют
Сведения о принятии акта и (или) заключении договора, предусматривающих предоставление в соответствии с земельным законодательством исполнительным органом государственной власти или органом местного самоуправления находящегося в государственной или муниципальной собственности земельного участка для строительства наемного дома социального использования или наемного дома коммерческого использования:	данные отсутствуют
Сведения о том, что земельный участок или земельные участки образованы на основании решения об изъятии земельного участка и (или) расположенного на нем объекта недвижимости для государственных или муниципальных нужд:	данные отсутствуют
Сведения о том, что земельный участок образован из земель или земельного участка, государственная собственность на которые не разграничена:	данные отсутствуют
Сведения о наличии земельного спора о местоположении границ земельных участков:	данные отсутствуют
Статус записи об объекте недвижимости:	Сведения об объекте недвижимости имеют статус "актуальные, ранее учтенные"
Особые отметки:	Сведения необходимые для заполнения раздела 2 отсутствуют. Сведения необходимые для заполнения раздела 4 отсутствуют. Сведения необходимые для заполнения раздела 4.1 отсутствуют. Сведения необходимые для заполнения раздела 4.2 отсутствуют.
Получатель выписки:	Сибгатуллин Руслан Вазирович

Государственный регистратор		ФГИС ЕГРН
полное наименование должности	подпись	инициалы, фамилия

М.П.

Описание местоположения земельного участка

Земельный участок			
(вид объекта недвижимости)			
Лист № ____ Раздела <u>3</u>	Всего листов раздела <u>3</u> : ____	Всего разделов: ____	Всего листов выписки: ____
31.10.2018 № 99/2018/215352812			
Кадастровый номер:		17:05:0402001:30	

План (чертеж, схема) земельного участка			
Масштаб 1: данные отсутствуют	Условные обозначения:		

Государственный регистратор		ФГИС ЕГРН
полное наименование должности	подпись	инициалы, фамилия

М.П.

Выписка из Единого государственного реестра недвижимости об объекте недвижимости

Описание местоположения земельного участка

Земельный участок			
(вид объекта недвижимости)			
Лист № ____ Раздела 3.1	Всего листов раздела 3.1 : ____	Всего разделов: ____	Всего листов выписки: ____
31.10.2018 № 99/2018/215352812			
Кадастровый номер:		17:05:0402001:30	

Описание местоположения границ земельного участка							
Номер п/п	Номер точки		Дирекционный угол	Горизонтальное проложение, м	Описание закрепления на местности	Кадастровые номера смежных участков	Сведения об адресах правообладателей смежных земельных участков
	начальная	конечная					
1	2	3	4	5	6	7	8
1	226	227	данные отсутствуют	данные отсутствуют	данные отсутствуют	данные отсутствуют	данные отсутствуют
2	226	229	данные отсутствуют	данные отсутствуют	данные отсутствуют	данные отсутствуют	данные отсутствуют
3	227	228	данные отсутствуют	данные отсутствуют	данные отсутствуют	данные отсутствуют	данные отсутствуют
4	228	229	данные отсутствуют	данные отсутствуют	данные отсутствуют	данные отсутствуют	данные отсутствуют

Государственный регистратор		ФГИС ЕГРН
полное наименование должности	подпись	инициалы, фамилия

М.П.

Раздел 3.2

Выписка из Единого государственного реестра недвижимости об объекте недвижимости

Описание местоположения земельного участка

Земельный участок			
(вид объекта недвижимости)			
Лист № ____ Раздела 3.2	Всего листов раздела 3.2 : ____	Всего разделов: ____	Всего листов выписки: ____
31.10.2018 № 99/2018/215352812			
Кадастровый номер:		17:05:0402001:30	

Сведения о характерных точках границы земельного участка				
Система координат: Местная 167 Зона №				
Номер точки	Координаты		Описание закрепления на местности	Средняя квадратическая погрешность определения координат характерных точек границ земельного участка, м
	X	Y		
1	2	3	4	5
1	134880.43	175352.94	данные отсутствуют	0.3
2	134883.63	175366.01	данные отсутствуют	0.3
3	134857	175369.21	данные отсутствуют	0.3
4	134867.37	175356.14	данные отсутствуют	0.3

Государственный регистратор		ФГИС ЕГРН
полное наименование должности	подпись	инициалы, фамилия

М.П.

Выписка из Единого государственного реестра недвижимости об объекте недвижимости

Сведения о характеристиках объекта недвижимости

На основании запроса от 31.10.2018 г., поступившего на рассмотрение 31.10.2018 г., сообщаем, что согласно записям Единого государственного реестра недвижимости:

Земельный участок			
(вид объекта недвижимости)			
Лист № ____ Раздела <u>1</u>	Всего листов раздела <u>1</u> : ____	Всего разделов: ____	Всего листов выписки: ____
31.10.2018 № 99/2018/215353568			
Кадастровый номер:		17:05:0402001:104	

Номер кадастрового квартала:	17:05:0402001
Дата присвоения кадастрового номера:	23.09.2013
Ранее присвоенный государственный учетный номер:	данные отсутствуют
Адрес:	установлено относительно ориентира, расположенного в границах участка. Почтовый адрес ориентира: Республика Тыва, Кызылский кожуун, 36 км. автодороги Р-162 (Кызыл-Ак-Довурак), слева по ходу движения, в 25 метрах от автодороги; на повороте на промышленную площадку Западного участка, в 5-ти км. западнее пос. Элегест
Площадь:	33680 +/- 1147кв. м
Кадастровая стоимость, руб.:	27617.6
Кадастровые номера расположенных в пределах земельного участка объектов недвижимости:	данные отсутствуют
Кадастровые номера объектов недвижимости, из которых образован объект недвижимости:	данные отсутствуют
Кадастровые номера образованных объектов недвижимости:	данные отсутствуют
Сведения о включении объекта недвижимости в состав предприятия как имущественного комплекса:	

Государственный регистратор		ФГИС ЕГРН
полное наименование должности	подпись	инициалы, фамилия

М.П.

Сведения о характеристиках объекта недвижимости

Земельный участок			
(вид объекта недвижимости)			
Лист № ____ Раздела <u>1</u>	Всего листов раздела <u>1</u> : ____	Всего разделов: ____	Всего листов выписки: ____
31.10.2018 № 99/2018/215353568			
Кадастровый номер:		17:05:0402001:104	

Категория земель:	Земли сельскохозяйственного назначения
Виды разрешенного использования:	для сельскохозяйственного использования
Сведения о кадастровом инженере:	Кадников Глеб Владимирович №42-13-382, ООО "СГП"
Сведения о лесах, водных объектах и об иных природных объектах, расположенных в пределах земельного участка:	данные отсутствуют
Сведения о том, что земельный участок полностью или частично расположен в границах зоны с особыми условиями использования территории или территории объекта культурного наследия	данные отсутствуют
Сведения о том, что земельный участок расположен в границах особой экономической зоны, территории опережающего социально-экономического развития, зоны территориального развития в Российской Федерации, игровой зоны:	данные отсутствуют
Сведения о том, что земельный участок расположен в границах особо охраняемой природной территории, охотничьих угодий, лесничеств, лесопарков:	данные отсутствуют
Сведения о результатах проведения государственного земельного надзора:	данные отсутствуют
Сведения о расположении земельного участка в границах территории, в отношении которой утвержден проект межевания территории:	данные отсутствуют

Государственный регистратор		ФГИС ЕГРН
полное наименование должности	подпись	инициалы, фамилия

М.П.

Сведения о характеристиках объекта недвижимости

Земельный участок			
(вид объекта недвижимости)			
Лист № ____ Раздела <u>1</u>	Всего листов раздела <u>1</u> : ____	Всего разделов: ____	Всего листов выписки: ____
31.10.2018 № 99/2018/215353568			
Кадастровый номер:		17:05:0402001:104	

Условный номер земельного участка:	данные отсутствуют
Сведения о принятии акта и (или) заключении договора, предусматривающих предоставление в соответствии с земельным законодательством исполнительным органом государственной власти или органом местного самоуправления находящегося в государственной или муниципальной собственности земельного участка для строительства наемного дома социального использования или наемного дома коммерческого использования:	данные отсутствуют
Сведения о том, что земельный участок или земельные участки образованы на основании решения об изъятии земельного участка и (или) расположенного на нем объекта недвижимости для государственных или муниципальных нужд:	данные отсутствуют
Сведения о том, что земельный участок образован из земель или земельного участка, государственная собственность на которые не разграничена:	данные отсутствуют
Сведения о наличии земельного спора о местоположении границ земельных участков:	данные отсутствуют
Статус записи об объекте недвижимости:	Сведения об объекте недвижимости имеют статус "временные". Дата истечения срока действия временного характера - 2018-09-24
Особые отметки:	Граница земельного участка состоит из 2 контуров. Для данного земельного участка обеспечен доступ посредством земельного участка (земельных участков) с кадастровым номером (кадастровыми номерами) Земли общего пользования. Состав земельного участка: 1) №1 площадь: 29845 кв.м 2) №2 площадь: 3835 кв.м Сведения необходимые для заполнения раздела 2 отсутствуют. Сведения необходимые для заполнения раздела 4 отсутствуют. Сведения необходимые для заполнения раздела 4.1 отсутствуют. Сведения необходимые для заполнения раздела 4.2 отсутствуют.
Получатель выписки:	Сибгатуллин Руслан Вазирович

Государственный регистратор		ФГИС ЕГРН
полное наименование должности	подпись	инициалы, фамилия

М.П.

Выписка из Единого государственного реестра недвижимости об объекте недвижимости
Описание местоположения земельного участка

Земельный участок			
(вид объекта недвижимости)			
Лист № ____ Раздела <u>3</u>	Всего листов раздела <u>3</u> : ____	Всего разделов: ____	Всего листов выписки: ____
31.10.2018 № 99/2018/215353568			
Кадастровый номер:		17:05:0402001:104	

План (чертеж, схема) земельного участка			
Масштаб 1: данные отсутствуют	Условные обозначения:		

Государственный регистратор		ФГИС ЕГРН
полное наименование должности	подпись	инициалы, фамилия

М.П.

Раздел 3

Выписка из Единого государственного реестра недвижимости об объекте недвижимости
Описание местоположения земельного участка


Земельный участок			
(вид объекта недвижимости)			
Лист № ____ Раздела <u>3</u>	Всего листов раздела <u>3</u> : ____	Всего разделов: ____	Всего листов выписки: ____
31.10.2018 № 99/2018/215353568			
Кадастровый номер:		17:05:0402001:104	

План (чертеж, схема) земельного участка			
Масштаб 1: данные отсутствуют	Условные обозначения:		

Государственный регистратор		ФГИС ЕГРН
полное наименование должности	подпись	инициалы, фамилия

М.П.

Земельный участок			
(вид объекта недвижимости)			
Лист № ____ Раздела <u>3</u>	Всего листов раздела <u>3</u> : ____	Всего разделов: ____	Всего листов выписки: ____
31.10.2018 № 99/2018/215353568			
Кадастровый номер:		17:05:0402001:104	

План (чертеж, схема) земельного участка			
			
Масштаб 1: данные отсутствуют	Условные обозначения:		

Государственный регистратор		ФГИС ЕГРН
полное наименование должности	подпись	инициалы, фамилия

М.П.

Раздел 3.1

Земельный участок			
(вид объекта недвижимости)			
Лист № ____ Раздела <u>3.1</u>	Всего листов раздела <u>3.1</u> : ____	Всего разделов: ____	Всего листов выписки: ____
31.10.2018 № 99/2018/215353568			
Кадастровый номер:		17:05:0402001:104	

Описание местоположения границ земельного участка							
Номер п/п	Номер точки		Дирекционный угол	Горизонтальное проложение, м	Описание закрепления на местности	Кадастровые номера смежных участков	Сведения об адресах правообладателей смежных земельных участков
	начальная	конечная					
1	2	3	4	5	6	7	8
1	1	2	данные отсутствуют	данные отсутствуют	-	данные отсутствуют	данные отсутствуют
2	2	3	данные отсутствуют	данные отсутствуют	-	данные отсутствуют	данные отсутствуют
3	3	4	данные отсутствуют	данные отсутствуют	-	данные отсутствуют	данные отсутствуют
4	4	5	данные отсутствуют	данные отсутствуют	-	данные отсутствуют	данные отсутствуют
5	5	6	данные отсутствуют	данные отсутствуют	-	данные отсутствуют	данные отсутствуют
6	6	1	данные отсутствуют	данные отсутствуют	-	данные отсутствуют	данные отсутствуют

Государственный регистратор		ФГИС ЕГРН
полное наименование должности	подпись	инициалы, фамилия

М.П.

Выписка из Единого государственного реестра недвижимости об объекте недвижимости

Описание местоположения земельного участка

Земельный участок

(вид объекта недвижимости)

Лист № ____ Раздела **3.2**Всего листов раздела **3.2** : ____Всего разделов: ____Всего листов выписки: ____

31.10.2018 № 99/2018/215353568

Кадастровый номер:17:05:0402001:104

Сведения о характерных точках границы земельного участка				
Система координат: Зона №				
Номер точки	Координаты		Описание закрепления на местности	Средняя квадратическая погрешность определения координат характерных точек границ земельного участка, м
	X	Y		
1	2	3	4	5
1	135055.11	177589.24	данные отсутствуют	0.09
2	134947.91	177603.57	626003000000	2.5
3	134934.91	177500.5	626003000000	2.5
4	134929.96	177475.2	626003000000	2.5
5	134910.33	177331.14	626003000000	2.5
6	135018.68	177316.66	данные отсутствуют	0.09
7	135026.51	177375.17	данные отсутствуют	0.09
8	135027.63	177383.53	данные отсутствуют	0.09
9	135039.84	177474.9	данные отсутствуют	0.09
10	135041.33	177486.05	данные отсутствуют	0.09
11	135053.44	177576.7	данные отсутствуют	0.09
12	135055.02	177588.49	данные отсутствуют	0.09
13	134929.23	177606.06	626003000000	2.5
14	134916.19	177502.7	626003000000	2.5
15	134913.44	177477.4	626003000000	2.5

Государственный регистратор		ФГИС ЕГРН
полное наименование должности	подпись	инициалы, фамилия

М.П.

Раздел 3.2

Выписка из Единого государственного реестра недвижимости об объекте недвижимости

Описание местоположения земельного участка

Земельный участок

(вид объекта недвижимости)

Лист № ____ Раздела **3.2**Всего листов раздела **3.2** : ____Всего разделов: ____Всего листов выписки: ____

31.10.2018 № 99/2018/215353568

Кадастровый номер:17:05:0402001:104

Сведения о характерных точках границы земельного участка				
Система координат: Зона №				
Номер точки	Координаты		Описание закрепления на местности	Средняя квадратическая погрешность определения координат характерных точек границ земельного участка, м
	X	Y		
1	2	3	4	5
16	134894.05	177333.32	626003000000	2.5
17	134879.91	177335.21	данные отсутствуют	данные отсутствуют
18	134887.95	177395.39	данные отсутствуют	данные отсутствуют
19	134889.13	177404.24	данные отсутствуют	данные отсутствуют
20	134889.56	177407.49	данные отсутствуют	данные отсутствуют
21	134889.89	177409.89	данные отсутствуют	данные отсутствуют
22	134898.38	177473.42	данные отсутствуют	данные отсутствуют
23	134898.59	177474.98	данные отсутствуют	данные отсутствуют
24	134902.71	177505.82	данные отсутствуют	данные отсутствуют
25	134902.98	177507.87	данные отсутствуют	данные отсутствуют
26	134916.35	177607.78	данные отсутствуют	данные отсутствуют

Государственный регистратор	Приложение 6 к Акту ГИКЭ № 06-01/19. Лист 11 ФИС ЕРР	
полное наименование должности	подпись	инициалы, фамилия

М.П.

Выписка из Единого государственного реестра недвижимости об объекте недвижимости

Сведения о характеристиках объекта недвижимости

На основании запроса от 31.10.2018 г., поступившего на рассмотрение 31.10.2018 г., сообщаем, что согласно записям Единого государственного реестра недвижимости:

Земельный участок			
(вид объекта недвижимости)			
Лист № ____ Раздела <u>1</u>	Всего листов раздела <u>1</u> : ____	Всего разделов: ____	Всего листов выписки: ____
31.10.2018 № 99/2018/215353819			
Кадастровый номер:		17:05:0402001:110	

Номер кадастрового квартала:	17:05:0402001
Дата присвоения кадастрового номера:	13.02.2014
Ранее присвоенный государственный учетный номер:	данные отсутствуют
Адрес:	установлено относительно ориентира, расположенного в границах участка. Почтовый адрес ориентира: Республика Тыва, Кызылский кожуун, 60 м южнее от автодороги А- 162 Кызыл-Ак-Довурак, на 4,4 км юго-западнее от западной окраины п. Усть-Элегест, 2,7 км северо-западнее тригопункта Усть-Элегест
Площадь:	312 +/- 155кв. м
Кадастровая стоимость, руб.:	255.84
Кадастровые номера расположенных в пределах земельного участка объектов недвижимости:	данные отсутствуют
Кадастровые номера объектов недвижимости, из которых образован объект недвижимости:	данные отсутствуют
Кадастровые номера образованных объектов недвижимости:	данные отсутствуют
Сведения о включении объекта недвижимости в состав предприятия как имущественного комплекса:	

Государственный регистратор		ФГИС ЕГРН
полное наименование должности	подпись	инициалы, фамилия

М.П.

Сведения о характеристиках объекта недвижимости

Земельный участок			
(вид объекта недвижимости)			
Лист № ____ Раздела <u>1</u>	Всего листов раздела <u>1</u> : ____	Всего разделов: ____	Всего листов выписки: ____
31.10.2018 № 99/2018/215353819			
Кадастровый номер:		17:05:0402001:110	

Категория земель:	Земли сельскохозяйственного назначения
Виды разрешенного использования:	для сельскохозяйственного использования
Сведения о кадастровом инженере:	Ковригина Наталья Александровна №24-10-39
Сведения о лесах, водных объектах и об иных природных объектах, расположенных в пределах земельного участка:	данные отсутствуют
Сведения о том, что земельный участок полностью или частично расположен в границах зоны с особыми условиями использования территории или территории объекта культурного наследия	данные отсутствуют
Сведения о том, что земельный участок расположен в границах особой экономической зоны, территории опережающего социально-экономического развития, зоны территориального развития в Российской Федерации, игровой зоны:	данные отсутствуют
Сведения о том, что земельный участок расположен в границах особо охраняемой природной территории, охотничьих угодий, лесничеств, лесопарков:	данные отсутствуют
Сведения о результатах проведения государственного земельного надзора:	данные отсутствуют
Сведения о расположении земельного участка в границах территории, в отношении которой утвержден проект межевания территории:	данные отсутствуют

Государственный регистратор		ФГИС ЕГРН
полное наименование должности	подпись	инициалы, фамилия

М.П.

Сведения о характеристиках объекта недвижимости

Земельный участок			
(вид объекта недвижимости)			
Лист № ____ Раздела <u>1</u>	Всего листов раздела <u>1</u> : ____	Всего разделов: ____	Всего листов выписки: ____
31.10.2018 № 99/2018/215353819			
Кадастровый номер:		17:05:0402001:110	

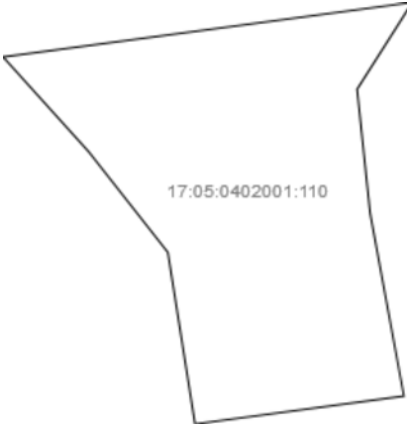
Условный номер земельного участка:	данные отсутствуют
Сведения о принятии акта и (или) заключении договора, предусматривающих предоставление в соответствии с земельным законодательством исполнительным органом государственной власти или органом местного самоуправления находящегося в государственной или муниципальной собственности земельного участка для строительства наемного дома социального использования или наемного дома коммерческого использования:	данные отсутствуют
Сведения о том, что земельный участок или земельные участки образованы на основании решения об изъятии земельного участка и (или) расположенного на нем объекта недвижимости для государственных или муниципальных нужд:	данные отсутствуют
Сведения о том, что земельный участок образован из земель или земельного участка, государственная собственность на которые не разграничена:	данные отсутствуют
Сведения о наличии земельного спора о местоположении границ земельных участков:	данные отсутствуют
Статус записи об объекте недвижимости:	Сведения об объекте недвижимости имеют статус "временные". Дата истечения срока действия временного характера - 2019-02-14
Особые отметки:	Для данного земельного участка обеспечен доступ посредством земельного участка (земельных участков) с кадастровым номером (кадастровыми номерами) Земли общего пользования. Сведения необходимые для заполнения раздела 2 отсутствуют. Сведения необходимые для заполнения раздела 4 отсутствуют. Сведения необходимые для заполнения раздела 4.1 отсутствуют. Сведения необходимые для заполнения раздела 4.2 отсутствуют.
Получатель выписки:	Сибгатуллин Руслан Вазирович

Государственный регистратор		ФГИС ЕГРН
полное наименование должности	подпись	инициалы, фамилия

М.П.

Выписка из Единого государственного реестра недвижимости об объекте недвижимости
Описание местоположения земельного участка

Земельный участок			
(вид объекта недвижимости)			
Лист № ____ Раздела <u>3</u>	Всего листов раздела <u>3</u> : ____	Всего разделов: ____	Всего листов выписки: ____
31.10.2018 № 99/2018/215353819			
Кадастровый номер:		17:05:0402001:110	

План (чертеж, схема) земельного участка			
			
Масштаб 1: данные отсутствуют	Условные обозначения:		

Государственный регистратор		ФГИС ЕГРН
полное наименование должности	подпись	инициалы, фамилия

М.П.

Земельный участок			
(вид объекта недвижимости)			
Лист № ____ Раздела 3.1	Всего листов раздела 3.1 : ____	Всего разделов: ____	Всего листов выписки: ____
31.10.2018 № 99/2018/215353819			
Кадастровый номер:		17:05:0402001:110	

Описание местоположения границ земельного участка							
Номер п/п	Номер точки		Дирекционный угол	Горизонтальное проложение, м	Описание закрепления на местности	Кадастровые номера смежных участков	Сведения об адресах правообладателей смежных земельных участков
	начальная	конечная					
1	2	3	4	5	6	7	8
1	1	2	данные отсутствуют	данные отсутствуют	-	данные отсутствуют	данные отсутствуют
2	2	3	данные отсутствуют	данные отсутствуют	-	данные отсутствуют	данные отсутствуют
3	3	4	данные отсутствуют	данные отсутствуют	-	данные отсутствуют	данные отсутствуют
4	4	5	данные отсутствуют	данные отсутствуют	-	данные отсутствуют	данные отсутствуют
5	5	6	данные отсутствуют	данные отсутствуют	-	данные отсутствуют	данные отсутствуют
6	6	7	данные отсутствуют	данные отсутствуют	-	данные отсутствуют	данные отсутствуют
7	7	8	данные отсутствуют	данные отсутствуют	-	данные отсутствуют	данные отсутствуют
8	8	9	данные отсутствуют	данные отсутствуют	-	данные отсутствуют	данные отсутствуют
9	9	10	данные отсутствуют	данные отсутствуют	-	данные отсутствуют	данные отсутствуют
10	10	1	данные отсутствуют	данные отсутствуют	-	данные отсутствуют	данные отсутствуют

Государственный регистратор		ФГИС ЕГРН
полное наименование должности	подпись	инициалы, фамилия

М.П.

Земельный участок			
(вид объекта недвижимости)			
Лист № ____	Раздела 3.2	Всего листов раздела 3.2 : ____	Всего разделов: ____
31.10.2018 № 99/2018/215353819			
Кадастровый номер:		17:05:0402001:110	

Сведения о характерных точках границы земельного участка				
Система координат: Местная 167 Зона №				
Номер точки	Координаты		Описание закрепления на местности	Средняя квадратическая погрешность определения координат характерных точек границ земельного участка, м
	X	Y		
1	2	3	4	5
1	135074.19	177565.87	626003000000	2.5
2	135077.27	177588.96	626003000000	2.5
3	135076.35	177588.38	626003000000	2.5
4	135072.36	177585.85	626003000000	2.5
5	135065.37	177586.58	626003000000	2.5
6	135055.02	177588.49	626003000000	2.5
7	135053.44	177576.7	626003000000	2.5
8	135063.14	177575.17	626003000000	2.5
9	135068.81	177570.72	626003000000	2.5
10	135073.78	177566.24	626003000000	2.5

Государственный регистратор		ФГИС ЕГРН
полное наименование должности	подпись	инициалы, фамилия

М.П.

Выписка из Единого государственного реестра недвижимости об объекте недвижимости

Сведения о характеристиках объекта недвижимости

На основании запроса от 31.10.2018 г., поступившего на рассмотрение 31.10.2018 г., сообщаем, что согласно записям Единого государственного реестра недвижимости:

Земельный участок			
(вид объекта недвижимости)			
Лист № ____ Раздела <u>1</u>	Всего листов раздела <u>1</u> : ____	Всего разделов: ____	Всего листов выписки: ____
31.10.2018 № 99/2018/215354022			
Кадастровый номер:		17:05:0402001:111	

Номер кадастрового квартала:	17:05:0402001
Дата присвоения кадастрового номера:	13.02.2014
Ранее присвоенный государственный учетный номер:	данные отсутствуют
Адрес:	Республика Тыва, Кызылский район, 175 м южнее от автодороги А-162 Кызыл-Ак-Довурак, на 4,6 км юго-западнее от западной окраины п. Усть-Элегест, 2,8 км северо-западнее тригопункта Усть-Элегест
Площадь:	1900 +/- 381кв. м
Кадастровая стоимость, руб.:	1558
Кадастровые номера расположенных в пределах земельного участка объектов недвижимости:	данные отсутствуют
Кадастровые номера объектов недвижимости, из которых образован объект недвижимости:	данные отсутствуют
Кадастровые номера образованных объектов недвижимости:	данные отсутствуют
Сведения о включении объекта недвижимости в состав предприятия как имущественного комплекса:	

Государственный регистратор		ФГИС ЕГРН
полное наименование должности	подпись	инициалы, фамилия

М.П.

Сведения о характеристиках объекта недвижимости

Земельный участок			
(вид объекта недвижимости)			
Лист № ____ Раздела <u>1</u>	Всего листов раздела <u>1</u> : ____	Всего разделов: ____	Всего листов выписки: ____
31.10.2018 № 99/2018/215354022			
Кадастровый номер:		17:05:0402001:111	

Категория земель:	Земли сельскохозяйственного назначения
Виды разрешенного использования:	для сельскохозяйственного использования
Сведения о кадастровом инженере:	Ковригина Наталья Александровна №24-10-39
Сведения о лесах, водных объектах и об иных природных объектах, расположенных в пределах земельного участка:	данные отсутствуют
Сведения о том, что земельный участок полностью или частично расположен в границах зоны с особыми условиями использования территории или территории объекта культурного наследия	данные отсутствуют
Сведения о том, что земельный участок расположен в границах особой экономической зоны, территории опережающего социально-экономического развития, зоны территориального развития в Российской Федерации, игровой зоны:	данные отсутствуют
Сведения о том, что земельный участок расположен в границах особо охраняемой природной территории, охотничьих угодий, лесничеств, лесопарков:	данные отсутствуют
Сведения о результатах проведения государственного земельного надзора:	данные отсутствуют
Сведения о расположении земельного участка в границах территории, в отношении которой утвержден проект межевания территории:	данные отсутствуют

Государственный регистратор		ФГИС ЕГРН
полное наименование должности	подпись	инициалы, фамилия

М.П.

Сведения о характеристиках объекта недвижимости

Земельный участок			
(вид объекта недвижимости)			
Лист № ____ Раздела <u>1</u>	Всего листов раздела <u>1</u> : ____	Всего разделов: ____	Всего листов выписки: ____
31.10.2018 № 99/2018/215354022			
Кадастровый номер:		17:05:0402001:111	

Условный номер земельного участка:	данные отсутствуют
Сведения о принятии акта и (или) заключении договора, предусматривающих предоставление в соответствии с земельным законодательством исполнительным органом государственной власти или органом местного самоуправления находящегося в государственной или муниципальной собственности земельного участка для строительства наемного дома социального использования или наемного дома коммерческого использования:	данные отсутствуют
Сведения о том, что земельный участок или земельные участки образованы на основании решения об изъятии земельного участка и (или) расположенного на нем объекта недвижимости для государственных или муниципальных нужд:	данные отсутствуют
Сведения о том, что земельный участок образован из земель или земельного участка, государственная собственность на которые не разграничена:	данные отсутствуют
Сведения о наличии земельного спора о местоположении границ земельных участков:	данные отсутствуют
Статус записи об объекте недвижимости:	Сведения об объекте недвижимости имеют статус "временные". Дата истечения срока действия временного характера - 2019-02-14
Особые отметки:	Граница земельного участка состоит из 2 контуров. Для данного земельного участка обеспечен доступ посредством земельного участка (земельных участков) с кадастровым номером (кадастровыми номерами) Земли общего пользования. Состав земельного участка: 1) №1 площадь: 1698 кв.м 2) №2 площадь: 202 кв.м Сведения необходимые для заполнения раздела 2 отсутствуют. Сведения необходимые для заполнения раздела 4 отсутствуют. Сведения необходимые для заполнения раздела 4.1 отсутствуют. Сведения необходимые для заполнения раздела 4.2 отсутствуют.
Получатель выписки:	Сибгатуллин Руслан Вазирович

Государственный регистратор		ФГИС ЕГРН
полное наименование должности	подпись	инициалы, фамилия

М.П.

Выписка из Единого государственного реестра недвижимости об объекте недвижимости
Описание местоположения земельного участка

Земельный участок			
(вид объекта недвижимости)			
Лист № ____ Раздела <u>3</u>	Всего листов раздела <u>3</u> : ____	Всего разделов: ____	Всего листов выписки: ____
31.10.2018 № 99/2018/215354022			
Кадастровый номер:		17:05:0402001:111	

План (чертеж, схема) земельного участка			
Масштаб 1: данные отсутствуют	Условные обозначения:		

Государственный регистратор		ФГИС ЕГРН
полное наименование должности	подпись	инициалы, фамилия

М.П.

Раздел 3

Выписка из Единого государственного реестра недвижимости об объекте недвижимости
Описание местоположения земельного участка

Земельный участок			
(вид объекта недвижимости)			
Лист № ____ Раздела <u>3</u>	Всего листов раздела <u>3</u> : ____	Всего разделов: ____	Всего листов выписки: ____
31.10.2018 № 99/2018/215354022			
Кадастровый номер:		17:05:0402001:111	


План (чертеж, схема) земельного участка			
Масштаб 1: данные отсутствуют	Условные обозначения:		

Государственный регистратор		ФГИС ЕГРН
полное наименование должности	подпись	инициалы, фамилия

М.П.

Выписка из Единого государственного реестра недвижимости об объекте недвижимости
Описание местоположения земельного участка

Земельный участок			
(вид объекта недвижимости)			
Лист № ____ Раздела <u>3</u>	Всего листов раздела <u>3</u> : ____	Всего разделов: ____	Всего листов выписки: ____
31.10.2018 № 99/2018/215354022			
Кадастровый номер:		17:05:0402001:111	

План (чертеж, схема) земельного участка			
			
Масштаб 1: данные отсутствуют	Условные обозначения:		

Государственный регистратор		ФГИС ЕГРН
полное наименование должности	подпись	инициалы, фамилия

М.П.

Земельный участок			
(вид объекта недвижимости)			
Лист № ____ Раздела 3.1	Всего листов раздела 3.1 : ____	Всего разделов: ____	Всего листов выписки: ____
31.10.2018 № 99/2018/215354022			
Кадастровый номер:		17:05:0402001:111	

Описание местоположения границ земельного участка							
Номер п/п	Номер точки		Дирекционный угол	Горизонтальное проложение, м	Описание закрепления на местности	Кадастровые номера смежных участков	Сведения об адресах правообладателей смежных земельных участков
	начальная	конечная					
1	2	3	4	5	6	7	8
1	1	2	данные отсутствуют	данные отсутствуют	-	данные отсутствуют	данные отсутствуют
2	2	3	данные отсутствуют	данные отсутствуют	-	данные отсутствуют	данные отсутствуют
3	3	4	данные отсутствуют	данные отсутствуют	-	данные отсутствуют	данные отсутствуют
4	4	5	данные отсутствуют	данные отсутствуют	-	данные отсутствуют	данные отсутствуют
5	5	6	данные отсутствуют	данные отсутствуют	-	данные отсутствуют	данные отсутствуют
6	6	7	данные отсутствуют	данные отсутствуют	-	данные отсутствуют	данные отсутствуют
7	7	8	данные отсутствуют	данные отсутствуют	-	данные отсутствуют	данные отсутствуют
8	8	9	данные отсутствуют	данные отсутствуют	-	данные отсутствуют	данные отсутствуют
9	9	1	данные отсутствуют	данные отсутствуют	-	данные отсутствуют	данные отсутствуют
10	11	12	данные отсутствуют	данные отсутствуют	-	данные отсутствуют	данные отсутствуют
11	12	13	данные отсутствуют	данные отсутствуют	-	данные отсутствуют	данные отсутствуют
12	13	14	данные отсутствуют	данные отсутствуют	-	данные отсутствуют	данные отсутствуют
13	14	15	данные отсутствуют	данные отсутствуют	-	данные отсутствуют	данные отсутствуют
14	15	16	данные отсутствуют	данные отсутствуют	-	данные отсутствуют	данные отсутствуют
15	16	17	данные отсутствуют	данные отсутствуют	-	данные отсутствуют	данные отсутствуют

Государственный регистратор		ФГИС ЕГРН
полное наименование должности	подпись	инициалы, фамилия

М.П.

Описание местоположения земельного участка

Земельный участок			
(вид объекта недвижимости)			
Лист № ____	Раздела 3.1	Всего листов раздела 3.1 : ____	Всего разделов: ____
31.10.2018 № 99/2018/215354022			
Кадастровый номер:		17:05:0402001:111	

Описание местоположения границ земельного участка							
Номер п/п	Номер точки		Дирекционный угол	Горизонтальное проложение, м	Описание закрепления на местности	Кадастровые номера смежных участков	Сведения об адресах правообладателей смежных земельных участков
	начальная	конечная					
1	2	3	4	5	6	7	8
16	17	18	данные отсутствуют	данные отсутствуют	-	данные отсутствуют	данные отсутствуют
17	18	19	данные отсутствуют	данные отсутствуют	-	данные отсутствуют	данные отсутствуют
18	19	20	данные отсутствуют	данные отсутствуют	-	данные отсутствуют	данные отсутствуют
19	20	21	данные отсутствуют	данные отсутствуют	-	данные отсутствуют	данные отсутствуют
20	21	22	данные отсутствуют	данные отсутствуют	-	данные отсутствуют	данные отсутствуют
21	22	23	данные отсутствуют	данные отсутствуют	-	данные отсутствуют	данные отсутствуют
22	23	24	данные отсутствуют	данные отсутствуют	-	данные отсутствуют	данные отсутствуют
23	24	25	данные отсутствуют	данные отсутствуют	-	данные отсутствуют	данные отсутствуют
24	25	26	данные отсутствуют	данные отсутствуют	-	данные отсутствуют	данные отсутствуют
25	26	27	данные отсутствуют	данные отсутствуют	-	данные отсутствуют	данные отсутствуют
26	27	28	данные отсутствуют	данные отсутствуют	-	данные отсутствуют	данные отсутствуют
27	28	29	данные отсутствуют	данные отсутствуют	-	данные отсутствуют	данные отсутствуют
28	29	30	данные отсутствуют	данные отсутствуют	-	данные отсутствуют	данные отсутствуют
29	30	11	данные отсутствуют	данные отсутствуют	-	данные отсутствуют	данные отсутствуют

Государственный регистратор		ФГИС ЕГРН
полное наименование должности	подпись	инициалы, фамилия

М.П.

Земельный участок			
(вид объекта недвижимости)			
Лист № ____	Раздела 3.2	Всего листов раздела 3.2 : ____	Всего разделов: ____
31.10.2018 № 99/2018/215354022			
Кадастровый номер:		17:05:0402001:111	

Сведения о характерных точках границы земельного участка				
Система координат: Зона №				
Номер точки	Координаты		Описание закрепления на местности	Средняя квадратическая погрешность определения координат характерных точек границ земельного участка, м
	X	Y		
1	2	3	4	5
1	134887.95	177395.39	626003000000	2.5
2	134889.13	177404.24	626003000000	2.5
3	134888.92	177404.28	626003000000	2.5
4	134885.51	177405.98	626003000000	2.5
5	134883.9	177408.8	626003000000	2.5
6	134883.33	177414.16	626003000000	2.5
7	134889.63	177464.94	626003000000	2.5
8	134901.53	177546.41	626003000000	2.5
9	134909.8	177598.79	626003000000	2.5
10	134911.81	177606.59	626003000000	2.5
11	134912.31	177607.17	626003000000	2.5
12	134901.45	177605.38	626003000000	2.5
13	134901.45	177599.81	626003000000	2.5
14	134893.22	177548.15	626003000000	2.5
15	134881.85	177465.96	626003000000	2.5

Государственный регистратор		ФГИС ЕГРН
полное наименование должности	подпись	инициалы, фамилия

М.П.

Описание местоположения земельного участка

Земельный участок			
(вид объекта недвижимости)			
Лист № ____	Раздела 3.2	Всего листов раздела 3.2 : ____	Всего разделов: ____
31.10.2018 № 99/2018/215354022			
Кадастровый номер:		17:05:0402001:111	

Сведения о характерных точках границы земельного участка				
Система координат: Зона №				
Номер точки	Координаты		Описание закрепления на местности	Средняя квадратическая погрешность определения координат характерных точек границ земельного участка, м
	X	Y		
1	2	3	4	5
16	134875.81	177415.3	626003000000	2.5
17	134878.59	177407.31	626003000000	2.5
18	134880.41	177402.14	626003000000	2.5
19	134884.36	177398.1	626003000000	2.5
20	134887.34	177395.48	626003000000	2.5
21	135047.71	177367.81	626003000000	2.5
22	135049.91	177384.24	626003000000	2.5
23	135048.99	177382.61	626003000000	2.5
24	135044.8	177381.18	626003000000	2.5
25	135027.63	177383.53	626003000000	2.5
26	135026.51	177375.17	626003000000	2.5
27	135043.41	177372.57	626003000000	2.5
28	135044.54	177371.9	626003000000	2.5
29	135047.4	177369.19	626003000000	2.5

Государственный регистратор		ФГИС ЕГРН
полное наименование должности	подпись	инициалы, фамилия

М.П.

Выписка из Единого государственного реестра недвижимости об объекте недвижимости

Сведения о характеристиках объекта недвижимости

На основании запроса от 31.10.2018 г., поступившего на рассмотрение 31.10.2018 г., сообщаем, что согласно записям Единого государственного реестра недвижимости:

Земельный участок			
(вид объекта недвижимости)			
Лист № ____ Раздела <u>1</u>	Всего листов раздела <u>1</u> : ____	Всего разделов: ____	Всего листов выписки: ____
31.10.2018 № 99/2018/215352310			
Кадастровый номер:		17:05:0402001:114	

Номер кадастрового квартала:	17:05:0402001
Дата присвоения кадастрового номера:	16.07.2014
Ранее присвоенный государственный учетный номер:	данные отсутствуют
Адрес:	установлено относительно ориентира, расположенного в границах участка. Почтовый адрес ориентира: Республика Тыва, Кызылский район, у этнокультурного комплекса "Алдын-Булак", на 46 км по автодороге Кызыл-Шагонар, с северной стороны автодороги
Площадь:	21 +/- 8кв. м
Кадастровая стоимость, руб.:	16.8
Кадастровые номера расположенных в пределах земельного участка объектов недвижимости:	данные отсутствуют
Кадастровые номера объектов недвижимости, из которых образован объект недвижимости:	данные отсутствуют
Кадастровые номера образованных объектов недвижимости:	данные отсутствуют
Сведения о включении объекта недвижимости в состав предприятия как имущественного комплекса:	

Государственный регистратор		ФГИС ЕГРН
полное наименование должности	подпись	инициалы, фамилия

М.П.

Сведения о характеристиках объекта недвижимости

Земельный участок			
(вид объекта недвижимости)			
Лист № ____ Раздела <u>1</u>	Всего листов раздела <u>1</u> : ____	Всего разделов: ____	Всего листов выписки: ____
31.10.2018 № 99/2018/215352310			
Кадастровый номер:		17:05:0402001:114	

Категория земель:	Земли сельскохозяйственного назначения
Виды разрешенного использования:	для размещения электросетевого объекта
Сведения о кадастровом инженере:	Фоменко Владимир Иванович №19-11-40, ООО "Геодемин"
Сведения о лесах, водных объектах и об иных природных объектах, расположенных в пределах земельного участка:	данные отсутствуют
Сведения о том, что земельный участок полностью или частично расположен в границах зоны с особыми условиями использования территории или территории объекта культурного наследия	данные отсутствуют
Сведения о том, что земельный участок расположен в границах особой экономической зоны, территории опережающего социально-экономического развития, зоны территориального развития в Российской Федерации, игровой зоны:	данные отсутствуют
Сведения о том, что земельный участок расположен в границах особо охраняемой природной территории, охотничьих угодий, лесничеств, лесопарков:	данные отсутствуют
Сведения о результатах проведения государственного земельного надзора:	данные отсутствуют
Сведения о расположении земельного участка в границах территории, в отношении которой утвержден проект межевания территории:	данные отсутствуют

Государственный регистратор		ФГИС ЕГРН
полное наименование должности	подпись	инициалы, фамилия

М.П.

Сведения о характеристиках объекта недвижимости

Земельный участок			
(вид объекта недвижимости)			
Лист № ____ Раздела <u>1</u>	Всего листов раздела <u>1</u> : ____	Всего разделов: ____	Всего листов выписки: ____
31.10.2018 № 99/2018/215352310			
Кадастровый номер:		17:05:0402001:114	

Условный номер земельного участка:	данные отсутствуют
Сведения о принятии акта и (или) заключении договора, предусматривающих предоставление в соответствии с земельным законодательством исполнительным органом государственной власти или органом местного самоуправления находящегося в государственной или муниципальной собственности земельного участка для строительства наемного дома социального использования или наемного дома коммерческого использования:	данные отсутствуют
Сведения о том, что земельный участок или земельные участки образованы на основании решения об изъятии земельного участка и (или) расположенного на нем объекта недвижимости для государственных или муниципальных нужд:	данные отсутствуют
Сведения о том, что земельный участок образован из земель или земельного участка, государственная собственность на которые не разграничена:	данные отсутствуют
Сведения о наличии земельного спора о местоположении границ земельных участков:	данные отсутствуют
Статус записи об объекте недвижимости:	Сведения об объекте недвижимости имеют статус "временные". Дата истечения срока действия временного характера - 2019-07-17
Особые отметки:	Граница земельного участка состоит из 205 контуров. Состав земельного участка: 1) №1 площадь: 0.09 кв.м 2) №2 площадь: 0.09 кв.м 3) №3 площадь: 0.09 кв.м 4) №4 площадь: 0.09 кв.м 5) №5 площадь: 0.09 кв.м 6) №6 площадь: 0.09 кв.м 7) №7 площадь: 0.09 кв.м 8) №8 площадь: 0.09 кв.м 9) №9 площадь: 0.09 кв.м 10) №10 площадь: 0.09 кв.м 11) №11 площадь: 0.09 кв.м 12) №12 площадь: 0.09 кв.м 13) №13 площадь: 0.09 кв.м 14) №14 площадь: 0.09 кв.м 15) №15 площадь: 0.09 кв.м 16) №16 площадь: 0.09 кв.м 17) №17 площадь: 0.09 кв.м 18) №18 площадь: 0.09 кв.м 19) №19 площадь: 0.09 кв.м 20) №20 площадь: 0.09 кв.м 21) №21 площадь: 0.09 кв.м 22) №22 площадь: 0.09 кв.м 23) №23 площадь: 0.09 кв.м 24) №24 площадь: 0.09 кв.м 25) №25 площадь: 0.09 кв.м 26) №26 площадь: 0.09 кв.м 27) №27 площадь: 0.09 кв.м 28) №28 площадь: 0.09 кв.м 29) №29 площадь: 0.09 кв.м 30) №30 площадь: 0.09 кв.м 31) №31 площадь: 0.09 кв.м 32) №32 площадь: 0.09 кв.м 33) №33 площадь: 0.09 кв.м 34) №34 площадь: 0.09 кв.м 35) №35 площадь: 1.14 кв.м 36) №36 площадь: 0.09 кв.м 37) №37 площадь: 0.09 кв.м 38) №38 площадь: 0.09 кв.м 39) №39 площадь: 0.09 кв.м 40) №40 площадь: 0.09 кв.м 41) №41 площадь: 0.09 кв.м 42) №42 площадь: 0.09 кв.м 43) №43 площадь: 0.09 кв.м 44) №44 площадь: 0.09 кв.м 45) №45 площадь: 0.09 кв.м

46) №46 площадь: 0.09 кв.м
47) №47 площадь: 0.09 кв.м
48) №48 площадь: 0.09 кв.м
49) №49 площадь: 0.09 кв.м
50) №50 площадь: 0.09 кв.м
51) №51 площадь: 0.09 кв.м
52) №52 площадь: 0.09 кв.м
53) №53 площадь: 0.09 кв.м
54) №54 площадь: 0.09 кв.м
55) №55 площадь: 0.09 кв.м
56) №56 площадь: 0.09 кв.м
57) №57 площадь: 0.09 кв.м
58) №58 площадь: 0.09 кв.м
59) №59 площадь: 0.09 кв.м
60) №60 площадь: 0.09 кв.м
61) №61 площадь: 0.09 кв.м
62) №62 площадь: 0.09 кв.м
63) №63 площадь: 0.09 кв.м
64) №64 площадь: 0.09 кв.м
65) №65 площадь: 0.09 кв.м
66) №66 площадь: 0.09 кв.м
67) №67 площадь: 0.09 кв.м
68) №68 площадь: 0.09 кв.м
69) №69 площадь: 0.09 кв.м
70) №70 площадь: 0.09 кв.м
71) №71 площадь: 0.09 кв.м
72) №72 площадь: 0.09 кв.м
73) №73 площадь: 0.09 кв.м
74) №74 площадь: 0.09 кв.м
75) №75 площадь: 0.09 кв.м
76) №76 площадь: 0.09 кв.м
77) №77 площадь: 0.09 кв.м
78) №78 площадь: 0.09 кв.м
79) №79 площадь: 0.09 кв.м
80) №80 площадь: 0.09 кв.м
81) №81 площадь: 0.09 кв.м
82) №82 площадь: 0.09 кв.м
83) №83 площадь: 0.09 кв.м
84) №84 площадь: 0.09 кв.м
85) №85 площадь: 0.09 кв.м
86) №86 площадь: 0.09 кв.м
87) №87 площадь: 0.09 кв.м
88) №88 площадь: 0.09 кв.м
89) №89 площадь: 0.09 кв.м
90) №90 площадь: 0.09 кв.м
91) №91 площадь: 0.09 кв.м
92) №92 площадь: 0.09 кв.м
93) №93 площадь: 0.09 кв.м
94) №94 площадь: 1.13 кв.м
95) №95 площадь: 0.09 кв.м
96) №96 площадь: 0.09 кв.м
97) №97 площадь: 0.09 кв.м
98) №98 площадь: 0.09 кв.м
99) №99 площадь: 0.09 кв.м
100) №100 площадь: 0.09 кв.м
101) №101 площадь: 0.09 кв.м
102) №102 площадь: 0.09 кв.м
103) №103 площадь: 0.09 кв.м
104) №104 площадь: 0.09 кв.м
105) №105 площадь: 0.09 кв.м
106) №106 площадь: 0.09 кв.м
107) №107 площадь: 0.09 кв.м
108) №108 площадь: 0.09 кв.м
109) №109 площадь: 0.09 кв.м
110) №110 площадь: 0.09 кв.м
111) №111 площадь: 0.09 кв.м
112) №112 площадь: 0.09 кв.м
113) №113 площадь: 0.09 кв.м
114) №114 площадь: 0.09 кв.м
115) №115 площадь: 0.09 кв.м
116) №116 площадь: 0.09 кв.м
117) №117 площадь: 0.09 кв.м
118) №118 площадь: 0.09 кв.м
119) №119 площадь: 0.09 кв.м
120) №120 площадь: 0.09 кв.м
121) №121 площадь: 0.09 кв.м
122) №122 площадь: 0.09 кв.м
123) №123 площадь: 0.09 кв.м
124) №124 площадь: 0.09 кв.м
125) №125 площадь: 0.09 кв.м
126) №126 площадь: 0.09 кв.м
127) №127 площадь: 0.09 кв.м

128) №128 площадь: 0.09 кв.м
129) №129 площадь: 0.09 кв.м
130) №130 площадь: 0.09 кв.м
131) №131 площадь: 0.09 кв.м
132) №132 площадь: 0.09 кв.м
133) №133 площадь: 0.09 кв.м
134) №134 площадь: 0.09 кв.м
135) №135 площадь: 0.09 кв.м
136) №136 площадь: 0.09 кв.м
137) №137 площадь: 0.09 кв.м
138) №138 площадь: 0.09 кв.м
139) №139 площадь: 0.09 кв.м
140) №140 площадь: 0.09 кв.м
141) №141 площадь: 0.09 кв.м
142) №142 площадь: 0.09 кв.м
143) №143 площадь: 0.09 кв.м
144) №144 площадь: 0.09 кв.м
145) №145 площадь: 0.09 кв.м
146) №146 площадь: 0.09 кв.м
147) №147 площадь: 0.09 кв.м
148) №148 площадь: 0.09 кв.м
149) №149 площадь: 0.09 кв.м
150) №150 площадь: 0.09 кв.м
151) №151 площадь: 0.09 кв.м
152) №152 площадь: 0.09 кв.м
153) №153 площадь: 0.09 кв.м
154) №154 площадь: 0.09 кв.м
155) №155 площадь: 0.09 кв.м
156) №156 площадь: 0.09 кв.м
157) №157 площадь: 0.09 кв.м
158) №158 площадь: 0.09 кв.м
159) №159 площадь: 0.09 кв.м
160) №160 площадь: 0.09 кв.м
161) №161 площадь: 0.09 кв.м
162) №162 площадь: 0.09 кв.м
163) №163 площадь: 0.09 кв.м
164) №164 площадь: 0.09 кв.м
165) №165 площадь: 0.09 кв.м
166) №166 площадь: 0.09 кв.м
167) №167 площадь: 0.09 кв.м
168) №168 площадь: 0.09 кв.м
169) №169 площадь: 0.09 кв.м
170) №170 площадь: 0.09 кв.м
171) №171 площадь: 0.09 кв.м
172) №172 площадь: 0.09 кв.м
173) №173 площадь: 0.09 кв.м
174) №174 площадь: 0.09 кв.м
175) №175 площадь: 0.09 кв.м
176) №176 площадь: 0.09 кв.м
177) №177 площадь: 0.09 кв.м
178) №178 площадь: 0.09 кв.м
179) №179 площадь: 0.09 кв.м
180) №180 площадь: 0.09 кв.м
181) №181 площадь: 0.09 кв.м
182) №182 площадь: 0.09 кв.м
183) №183 площадь: 0.09 кв.м
184) №184 площадь: 0.09 кв.м
185) №185 площадь: 0.09 кв.м
186) №186 площадь: 0.09 кв.м
187) №187 площадь: 0.09 кв.м
188) №188 площадь: 0.09 кв.м
189) №189 площадь: 0.09 кв.м
190) №190 площадь: 0.09 кв.м
191) №191 площадь: 0.09 кв.м
192) №192 площадь: 0.09 кв.м
193) №193 площадь: 0.09 кв.м
194) №194 площадь: 0.09 кв.м
195) №195 площадь: 0.09 кв.м
196) №196 площадь: 0.09 кв.м
197) №197 площадь: 0.09 кв.м
198) №198 площадь: 0.09 кв.м
199) №199 площадь: 0.09 кв.м
200) №200 площадь: 0.09 кв.м
201) №201 площадь: 0.09 кв.м
202) №202 площадь: 0.09 кв.м
203) №203 площадь: 0.09 кв.м
204) №204 площадь: 0.09 кв.м
205) №205 площадь: 0.09 кв.м

Сведения необходимые для заполнения раздела 2 отсутствуют. Сведения необходимые для заполнения раздела 4 отсутствуют. Сведения необходимые для заполнения раздела 4.1 отсутствуют. Сведения необходимые для заполнения раздела 4.2 отсутствуют.

Государственный регистратор		ФГИС ЕГРН
полное наименование должности	подпись	инициалы, фамилия


М.П.

Раздел 3

Выписка из Единого государственного реестра недвижимости об объекте недвижимости

Описание местоположения земельного участка

Земельный участок			
(вид объекта недвижимости)			
Лист № ____ Раздела <u>3</u>	Всего листов раздела <u>3</u> : ____	Всего разделов: ____	Всего листов выписки: ____
31.10.2018 № 99/2018/215352310			
Кадастровый номер:		17:05:0402001:114	

План (чертеж, схема) земельного участка			
			
Масштаб 1: данные отсутствуют	Условные обозначения:		

Государственный регистратор		ФГИС ЕГРН
полное наименование должности	подпись	инициалы, фамилия


М.П.

Раздел 3

Выписка из Единого государственного реестра недвижимости об объекте недвижимости

Описание местоположения земельного участка

Земельный участок			
(вид объекта недвижимости)			
Лист № ____ Раздела <u>3</u>	Всего листов раздела <u>3</u> : ____	Всего разделов: ____	Всего листов выписки: ____
31.10.2018 № 99/2018/215352310			
Кадастровый номер:		17:05:0402001:114	


План (чертеж, схема) земельного участка			
			
Масштаб 1: данные отсутствуют	Условные обозначения:		

Государственный регистратор		ФГИС ЕГРН
полное наименование должности	подпись	инициалы, фамилия

М.П.

Выписка из Единого государственного реестра недвижимости об объекте недвижимости
Описание местоположения земельного участка

Земельный участок			
(вид объекта недвижимости)			
Лист № ____ Раздела <u>3</u>	Всего листов раздела <u>3</u> : ____	Всего разделов: ____	Всего листов выписки: ____
31.10.2018 № 99/2018/215352310			
Кадастровый номер:		17:05:0402001:114	

План (чертеж, схема) земельного участка			
			
Масштаб 1: данные отсутствуют	Условные обозначения:		

Государственный регистратор		ФГИС ЕГРН
полное наименование должности	подпись	инициалы, фамилия

М.П.

Выписка из Единого государственного реестра недвижимости об объекте недвижимости
Описание местоположения земельного участка

Земельный участок			
(вид объекта недвижимости)			
Лист № ____ Раздела <u>3</u>	Всего листов раздела <u>3</u> : ____	Всего разделов: ____	Всего листов выписки: ____
31.10.2018 № 99/2018/215352310			
Кадастровый номер:		17:05:0402001:114	

План (чертеж, схема) земельного участка			
			
Масштаб 1: данные отсутствуют	Условные обозначения:		

Государственный регистратор		ФГИС ЕГРН
полное наименование должности	подпись	инициалы, фамилия

М.П.

Выписка из Единого государственного реестра недвижимости об объекте недвижимости
Описание местоположения земельного участка

Земельный участок			
(вид объекта недвижимости)			
Лист № ____ Раздела <u>3</u>	Всего листов раздела <u>3</u> : ____	Всего разделов: ____	Всего листов выписки: ____
31.10.2018 № 99/2018/215352310			
Кадастровый номер:		17:05:0402001:114	

План (чертеж, схема) земельного участка			
<div>17:05:0402001:114(4)</div>			
Масштаб 1: данные отсутствуют	Условные обозначения:		

Государственный регистратор		ФГИС ЕГРН
полное наименование должности	подпись	инициалы, фамилия

М.П.

Раздел 3

Выписка из Единого государственного реестра недвижимости об объекте недвижимости
Описание местоположения земельного участка

Земельный участок			
(вид объекта недвижимости)			
Лист № ____ Раздела <u>3</u>	Всего листов раздела <u>3</u> : ____	Всего разделов: ____	Всего листов выписки: ____
31.10.2018 № 99/2018/215352310			
Кадастровый номер:		17:05:0402001:114	

План (чертеж, схема) земельного участка			
<div>17:05:0402001:114(5)</div>			
Масштаб 1: данные отсутствуют	Условные обозначения:		

Государственный регистратор		ФГИС ЕГРН
полное наименование должности	подпись	инициалы, фамилия

М.П.

Выписка из Единого государственного реестра недвижимости об объекте недвижимости
Описание местоположения земельного участка

Земельный участок			
(вид объекта недвижимости)			
Лист № ____ Раздела <u>3</u>	Всего листов раздела <u>3</u> : ____	Всего разделов: ____	Всего листов выписки: ____
31.10.2018 № 99/2018/215352310			
Кадастровый номер:		17:05:0402001:114	

План (чертеж, схема) земельного участка			
<div>17:05:0402001:114(6)</div>			
Масштаб 1: данные отсутствуют	Условные обозначения:		

Государственный регистратор		ФГИС ЕГРН
полное наименование должности	подпись	инициалы, фамилия

М.П.

Раздел 3

Выписка из Единого государственного реестра недвижимости об объекте недвижимости
Описание местоположения земельного участка

Земельный участок			
(вид объекта недвижимости)			
Лист № ____ Раздела <u>3</u>	Всего листов раздела <u>3</u> : ____	Всего разделов: ____	Всего листов выписки: ____
31.10.2018 № 99/2018/215352310			
Кадастровый номер:		17:05:0402001:114	

План (чертеж, схема) земельного участка			
<div>17:05:0402001:114(7)</div>			
Масштаб 1: данные отсутствуют	Условные обозначения:		

Государственный регистратор		ФГИС ЕГРН
полное наименование должности	подпись	инициалы, фамилия

М.П.

Выписка из Единого государственного реестра недвижимости об объекте недвижимости
Описание местоположения земельного участка

Земельный участок			
(вид объекта недвижимости)			
Лист № ____ Раздела <u>3</u>	Всего листов раздела <u>3</u> : ____	Всего разделов: ____	Всего листов выписки: ____
31.10.2018 № 99/2018/215352310			
Кадастровый номер:		17:05:0402001:114	

План (чертеж, схема) земельного участка			
<div>17:05:0402001:114(8)</div>			
Масштаб 1: данные отсутствуют	Условные обозначения:		

Государственный регистратор		ФГИС ЕГРН
полное наименование должности	подпись	инициалы, фамилия

М.П.

Раздел 3

Выписка из Единого государственного реестра недвижимости об объекте недвижимости
Описание местоположения земельного участка

Земельный участок			
(вид объекта недвижимости)			
Лист № ____ Раздела <u>3</u>	Всего листов раздела <u>3</u> : ____	Всего разделов: ____	Всего листов выписки: ____
31.10.2018 № 99/2018/215352310			
Кадастровый номер:		17:05:0402001:114	

План (чертеж, схема) земельного участка			
<div>17:05:0402001:114(9)</div>			
Масштаб 1: данные отсутствуют	Условные обозначения:		

Государственный регистратор		ФГИС ЕГРН
полное наименование должности	подпись	инициалы, фамилия

М.П.

Выписка из Единого государственного реестра недвижимости об объекте недвижимости
Описание местоположения земельного участка

Земельный участок			
(вид объекта недвижимости)			
Лист № ____ Раздела <u>3</u>	Всего листов раздела <u>3</u> : ____	Всего разделов: ____	Всего листов выписки: ____
31.10.2018 № 99/2018/215352310			
Кадастровый номер:		17:05:0402001:114	

План (чертеж, схема) земельного участка			
<div>17:05:0402001:114(10)</div>			
Масштаб 1: данные отсутствуют	Условные обозначения:		

Государственный регистратор		ФГИС ЕГРН
полное наименование должности	подпись	инициалы, фамилия

М.П.

Раздел 3

Выписка из Единого государственного реестра недвижимости об объекте недвижимости
Описание местоположения земельного участка

Земельный участок			
(вид объекта недвижимости)			
Лист № ____ Раздела <u>3</u>	Всего листов раздела <u>3</u> : ____	Всего разделов: ____	Всего листов выписки: ____
31.10.2018 № 99/2018/215352310			
Кадастровый номер:		17:05:0402001:114	

План (чертеж, схема) земельного участка			
<div>17:05:0402001:114(11)</div>			
Масштаб 1: данные отсутствуют	Условные обозначения:		

Государственный регистратор		ФГИС ЕГРН
полное наименование должности	подпись	инициалы, фамилия

М.П.

Выписка из Единого государственного реестра недвижимости об объекте недвижимости
Описание местоположения земельного участка

Земельный участок			
(вид объекта недвижимости)			
Лист № ____ Раздела <u>3</u>	Всего листов раздела <u>3</u> : ____	Всего разделов: ____	Всего листов выписки: ____
31.10.2018 № 99/2018/215352310			
Кадастровый номер:		17:05:0402001:114	

План (чертеж, схема) земельного участка			
<div>17:05:0402001:114(12)</div>			
Масштаб 1: данные отсутствуют	Условные обозначения:		

Государственный регистратор		ФГИС ЕГРН
полное наименование должности	подпись	инициалы, фамилия

М.П.

Раздел 3

Выписка из Единого государственного реестра недвижимости об объекте недвижимости
Описание местоположения земельного участка

Земельный участок			
(вид объекта недвижимости)			
Лист № ____ Раздела <u>3</u>	Всего листов раздела <u>3</u> : ____	Всего разделов: ____	Всего листов выписки: ____
31.10.2018 № 99/2018/215352310			
Кадастровый номер:		17:05:0402001:114	

План (чертеж, схема) земельного участка			
<div>17:05:0402001:114(13)</div>			
Масштаб 1: данные отсутствуют	Условные обозначения:		

Государственный регистратор		ФГИС ЕГРН
полное наименование должности	подпись	инициалы, фамилия

М.П.

Выписка из Единого государственного реестра недвижимости об объекте недвижимости
Описание местоположения земельного участка

Земельный участок			
(вид объекта недвижимости)			
Лист № ____ Раздела <u>3</u>	Всего листов раздела <u>3</u> : ____	Всего разделов: ____	Всего листов выписки: ____
31.10.2018 № 99/2018/215352310			
Кадастровый номер:		17:05:0402001:114	

План (чертеж, схема) земельного участка			
<div>17:05:0402001:114(14)</div>			
Масштаб 1: данные отсутствуют	Условные обозначения:		

Государственный регистратор		ФГИС ЕГРН
полное наименование должности	подпись	инициалы, фамилия

М.П.

Выписка из Единого государственного реестра недвижимости об объекте недвижимости
Описание местоположения земельного участка

Земельный участок			
(вид объекта недвижимости)			
Лист № ____ Раздела <u>3</u>	Всего листов раздела <u>3</u> : ____	Всего разделов: ____	Всего листов выписки: ____
31.10.2018 № 99/2018/215352310			
Кадастровый номер:		17:05:0402001:114	

План (чертеж, схема) земельного участка			
<div>17:05:0402001:114(15)</div>			
Масштаб 1: данные отсутствуют	Условные обозначения:		

Государственный регистратор		ФГИС ЕГРН
полное наименование должности	подпись	инициалы, фамилия

М.П.

Выписка из Единого государственного реестра недвижимости об объекте недвижимости
Описание местоположения земельного участка

Земельный участок			
(вид объекта недвижимости)			
Лист № ____ Раздела <u>3</u>	Всего листов раздела <u>3</u> : ____	Всего разделов: ____	Всего листов выписки: ____
31.10.2018 № 99/2018/215352310			
Кадастровый номер:		17:05:0402001:114	

План (чертеж, схема) земельного участка			
<div>17:05:0402001:114(16)</div>			
Масштаб 1: данные отсутствуют	Условные обозначения:		

Государственный регистратор		ФГИС ЕГРН
полное наименование должности	подпись	инициалы, фамилия

М.П.

Раздел 3

Выписка из Единого государственного реестра недвижимости об объекте недвижимости
Описание местоположения земельного участка

Земельный участок			
(вид объекта недвижимости)			
Лист № ____ Раздела <u>3</u>	Всего листов раздела <u>3</u> : ____	Всего разделов: ____	Всего листов выписки: ____
31.10.2018 № 99/2018/215352310			
Кадастровый номер:		17:05:0402001:114	

План (чертеж, схема) земельного участка			
<div>17:05:0402001:114(17)</div>			
Масштаб 1: данные отсутствуют	Условные обозначения:		

Государственный регистратор		ФГИС ЕГРН
полное наименование должности	подпись	инициалы, фамилия

М.П.

Выписка из Единого государственного реестра недвижимости об объекте недвижимости
Описание местоположения земельного участка

Земельный участок			
(вид объекта недвижимости)			
Лист № ____ Раздела <u>3</u>	Всего листов раздела <u>3</u> : ____	Всего разделов: ____	Всего листов выписки: ____
31.10.2018 № 99/2018/215352310			
Кадастровый номер:		17:05:0402001:114	

План (чертеж, схема) земельного участка			
<div>17:05:0402001:114(18)</div>			
Масштаб 1: данные отсутствуют	Условные обозначения:		

Государственный регистратор		ФГИС ЕГРН
полное наименование должности	подпись	инициалы, фамилия

М.П.

Выписка из Единого государственного реестра недвижимости об объекте недвижимости
Описание местоположения земельного участка

Земельный участок			
(вид объекта недвижимости)			
Лист № ____ Раздела <u>3</u>	Всего листов раздела <u>3</u> : ____	Всего разделов: ____	Всего листов выписки: ____
31.10.2018 № 99/2018/215352310			
Кадастровый номер:		17:05:0402001:114	

План (чертеж, схема) земельного участка			
<div>17:05:0402001:114(19)</div>			
Масштаб 1: данные отсутствуют	Условные обозначения:		

Государственный регистратор		ФГИС ЕГРН
полное наименование должности	подпись	инициалы, фамилия

М.П.

Выписка из Единого государственного реестра недвижимости об объекте недвижимости
Описание местоположения земельного участка

Земельный участок			
(вид объекта недвижимости)			
Лист № ____ Раздела <u>3</u>	Всего листов раздела <u>3</u> : ____	Всего разделов: ____	Всего листов выписки: ____
31.10.2018 № 99/2018/215352310			
Кадастровый номер:		17:05:0402001:114	

План (чертеж, схема) земельного участка			
<div>17:05:0402001:114(20)</div>			
Масштаб 1: данные отсутствуют	Условные обозначения:		

Государственный регистратор		ФГИС ЕГРН
полное наименование должности	подпись	инициалы, фамилия

М.П.

Выписка из Единого государственного реестра недвижимости об объекте недвижимости
Описание местоположения земельного участка

Земельный участок			
(вид объекта недвижимости)			
Лист № ____ Раздела <u>3</u>	Всего листов раздела <u>3</u> : ____	Всего разделов: ____	Всего листов выписки: ____
31.10.2018 № 99/2018/215352310			
Кадастровый номер:		17:05:0402001:114	

План (чертеж, схема) земельного участка			
<div>17:05:0402001:114(21)</div>			
Масштаб 1: данные отсутствуют	Условные обозначения:		

Государственный регистратор		ФГИС ЕГРН
полное наименование должности	подпись	инициалы, фамилия

М.П.

Выписка из Единого государственного реестра недвижимости об объекте недвижимости
Описание местоположения земельного участка

Земельный участок			
(вид объекта недвижимости)			
Лист № ____ Раздела <u>3</u>	Всего листов раздела <u>3</u> : ____	Всего разделов: ____	Всего листов выписки: ____
31.10.2018 № 99/2018/215352310			
Кадастровый номер:		17:05:0402001:114	

План (чертеж, схема) земельного участка			
<div>17:05:0402001:114(22)</div>			
Масштаб 1: данные отсутствуют	Условные обозначения:		

Государственный регистратор		ФГИС ЕГРН
полное наименование должности	подпись	инициалы, фамилия

М.П.

Выписка из Единого государственного реестра недвижимости об объекте недвижимости
Описание местоположения земельного участка

Земельный участок			
(вид объекта недвижимости)			
Лист № ____ Раздела <u>3</u>	Всего листов раздела <u>3</u> : ____	Всего разделов: ____	Всего листов выписки: ____
31.10.2018 № 99/2018/215352310			
Кадастровый номер:		17:05:0402001:114	

План (чертеж, схема) земельного участка			
<div>17:05:0402001:114(23)</div>			
Масштаб 1: данные отсутствуют	Условные обозначения:		

Государственный регистратор		ФГИС ЕГРН
полное наименование должности	подпись	инициалы, фамилия

М.П.

Выписка из Единого государственного реестра недвижимости об объекте недвижимости
Описание местоположения земельного участка

Земельный участок			
(вид объекта недвижимости)			
Лист № ____ Раздела <u>3</u>	Всего листов раздела <u>3</u> : ____	Всего разделов: ____	Всего листов выписки: ____
31.10.2018 № 99/2018/215352310			
Кадастровый номер:		17:05:0402001:114	

План (чертеж, схема) земельного участка			
<div>17:05:0402001:114(24)</div>			
Масштаб 1: данные отсутствуют	Условные обозначения:		

Государственный регистратор		ФГИС ЕГРН
полное наименование должности	подпись	инициалы, фамилия

М.П.

Раздел 3

Выписка из Единого государственного реестра недвижимости об объекте недвижимости
Описание местоположения земельного участка

Земельный участок			
(вид объекта недвижимости)			
Лист № ____ Раздела <u>3</u>	Всего листов раздела <u>3</u> : ____	Всего разделов: ____	Всего листов выписки: ____
31.10.2018 № 99/2018/215352310			
Кадастровый номер:		17:05:0402001:114	

План (чертеж, схема) земельного участка			
<div>17:05:0402001:114(25)</div>			
Масштаб 1: данные отсутствуют	Условные обозначения:		

Государственный регистратор		ФГИС ЕГРН
полное наименование должности	подпись	инициалы, фамилия

М.П.

Выписка из Единого государственного реестра недвижимости об объекте недвижимости
Описание местоположения земельного участка

Земельный участок			
(вид объекта недвижимости)			
Лист № ____ Раздела <u>3</u>	Всего листов раздела <u>3</u> : ____	Всего разделов: ____	Всего листов выписки: ____
31.10.2018 № 99/2018/215352310			
Кадастровый номер:		17:05:0402001:114	

План (чертеж, схема) земельного участка			
<div>17:05:0402001:114(26)</div>			
Масштаб 1: данные отсутствуют	Условные обозначения:		

Государственный регистратор		ФГИС ЕГРН
полное наименование должности	подпись	инициалы, фамилия

М.П.

Раздел 3

Выписка из Единого государственного реестра недвижимости об объекте недвижимости
Описание местоположения земельного участка

Земельный участок			
(вид объекта недвижимости)			
Лист № ____ Раздела <u>3</u>	Всего листов раздела <u>3</u> : ____	Всего разделов: ____	Всего листов выписки: ____
31.10.2018 № 99/2018/215352310			
Кадастровый номер:		17:05:0402001:114	

План (чертеж, схема) земельного участка			
<div>17:05:0402001:114(27)</div>			
Масштаб 1: данные отсутствуют	Условные обозначения:		

Государственный регистратор		ФГИС ЕГРН
полное наименование должности	подпись	инициалы, фамилия

М.П.

Выписка из Единого государственного реестра недвижимости об объекте недвижимости
Описание местоположения земельного участка

Земельный участок			
(вид объекта недвижимости)			
Лист № ____ Раздела <u>3</u>	Всего листов раздела <u>3</u> : ____	Всего разделов: ____	Всего листов выписки: ____
31.10.2018 № 99/2018/215352310			
Кадастровый номер:		17:05:0402001:114	

План (чертеж, схема) земельного участка			
<div>17:05:0402001:114(28)</div>			
Масштаб 1: данные отсутствуют	Условные обозначения:		

Государственный регистратор		ФГИС ЕГРН
полное наименование должности	подпись	инициалы, фамилия

М.П.

Раздел 3

Выписка из Единого государственного реестра недвижимости об объекте недвижимости
Описание местоположения земельного участка

Земельный участок			
(вид объекта недвижимости)			
Лист № ____ Раздела <u>3</u>	Всего листов раздела <u>3</u> : ____	Всего разделов: ____	Всего листов выписки: ____
31.10.2018 № 99/2018/215352310			
Кадастровый номер:		17:05:0402001:114	

План (чертеж, схема) земельного участка			
<div>17:05:0402001:114(29)</div>			
Масштаб 1: данные отсутствуют	Условные обозначения:		

Государственный регистратор		ФГИС ЕГРН
полное наименование должности	подпись	инициалы, фамилия

М.П.

Выписка из Единого государственного реестра недвижимости об объекте недвижимости
Описание местоположения земельного участка

Земельный участок			
(вид объекта недвижимости)			
Лист № ____ Раздела <u>3</u>	Всего листов раздела <u>3</u> : ____	Всего разделов: ____	Всего листов выписки: ____
31.10.2018 № 99/2018/215352310			
Кадастровый номер:		17:05:0402001:114	

План (чертеж, схема) земельного участка			
<div>17:05:0402001:114(30)</div>			
Масштаб 1: данные отсутствуют	Условные обозначения:		

Государственный регистратор		ФГИС ЕГРН
полное наименование должности	подпись	инициалы, фамилия

М.П.

Выписка из Единого государственного реестра недвижимости об объекте недвижимости
Описание местоположения земельного участка

Земельный участок			
(вид объекта недвижимости)			
Лист № ____ Раздела <u>3</u>	Всего листов раздела <u>3</u> : ____	Всего разделов: ____	Всего листов выписки: ____
31.10.2018 № 99/2018/215352310			
Кадастровый номер:		17:05:0402001:114	

План (чертеж, схема) земельного участка			
<div>17:05:0402001:114(31)</div>			
Масштаб 1: данные отсутствуют	Условные обозначения:		

Государственный регистратор		ФГИС ЕГРН
полное наименование должности	подпись	инициалы, фамилия

М.П.

Выписка из Единого государственного реестра недвижимости об объекте недвижимости
Описание местоположения земельного участка

Земельный участок			
(вид объекта недвижимости)			
Лист № ____ Раздела <u>3</u>	Всего листов раздела <u>3</u> : ____	Всего разделов: ____	Всего листов выписки: ____
31.10.2018 № 99/2018/215352310			
Кадастровый номер:		17:05:0402001:114	

План (чертеж, схема) земельного участка			
<div>17:05:0402001:114(32)</div>			
Масштаб 1: данные отсутствуют	Условные обозначения:		

Государственный регистратор		ФГИС ЕГРН
полное наименование должности	подпись	инициалы, фамилия

М.П.

Раздел 3

Выписка из Единого государственного реестра недвижимости об объекте недвижимости
Описание местоположения земельного участка

Земельный участок			
(вид объекта недвижимости)			
Лист № ____ Раздела <u>3</u>	Всего листов раздела <u>3</u> : ____	Всего разделов: ____	Всего листов выписки: ____
31.10.2018 № 99/2018/215352310			
Кадастровый номер:		17:05:0402001:114	

План (чертеж, схема) земельного участка			
<div>17:05:0402001:114(33)</div>			
Масштаб 1: данные отсутствуют	Условные обозначения:		

Государственный регистратор		ФГИС ЕГРН
полное наименование должности	подпись	инициалы, фамилия

М.П.

Выписка из Единого государственного реестра недвижимости об объекте недвижимости
Описание местоположения земельного участка

Земельный участок			
(вид объекта недвижимости)			
Лист № ____ Раздела <u>3</u>	Всего листов раздела <u>3</u> : ____	Всего разделов: ____	Всего листов выписки: ____
31.10.2018 № 99/2018/215352310			
Кадастровый номер:		17:05:0402001:114	

План (чертеж, схема) земельного участка			
<div>17:05:0402001:114(34)</div>			
Масштаб 1: данные отсутствуют	Условные обозначения:		

Государственный регистратор		ФГИС ЕГРН
полное наименование должности	подпись	инициалы, фамилия

М.П.

Раздел 3

Выписка из Единого государственного реестра недвижимости об объекте недвижимости
Описание местоположения земельного участка

Земельный участок			
(вид объекта недвижимости)			
Лист № ____ Раздела <u>3</u>	Всего листов раздела <u>3</u> : ____	Всего разделов: ____	Всего листов выписки: ____
31.10.2018 № 99/2018/215352310			
Кадастровый номер:		17:05:0402001:114	

План (чертеж, схема) земельного участка			
<div>17:05:0402001:114(35)</div>			
Масштаб 1: данные отсутствуют	Условные обозначения:		

Государственный регистратор		ФГИС ЕГРН
полное наименование должности	подпись	инициалы, фамилия

М.П.

Выписка из Единого государственного реестра недвижимости об объекте недвижимости
Описание местоположения земельного участка

Земельный участок			
(вид объекта недвижимости)			
Лист № ____ Раздела <u>3</u>	Всего листов раздела <u>3</u> : ____	Всего разделов: ____	Всего листов выписки: ____
31.10.2018 № 99/2018/215352310			
Кадастровый номер:		17:05:0402001:114	

План (чертеж, схема) земельного участка			
<div>17:05:0402001:114(36)</div>			
Масштаб 1: данные отсутствуют	Условные обозначения:		

Государственный регистратор		ФГИС ЕГРН
полное наименование должности	подпись	инициалы, фамилия

М.П.

Раздел 3

Выписка из Единого государственного реестра недвижимости об объекте недвижимости
Описание местоположения земельного участка

Земельный участок			
(вид объекта недвижимости)			
Лист № ____ Раздела <u>3</u>	Всего листов раздела <u>3</u> : ____	Всего разделов: ____	Всего листов выписки: ____
31.10.2018 № 99/2018/215352310			
Кадастровый номер:		17:05:0402001:114	

План (чертеж, схема) земельного участка			
<div>17:05:0402001:114(37)</div>			
Масштаб 1: данные отсутствуют	Условные обозначения:		

Государственный регистратор		ФГИС ЕГРН
полное наименование должности	подпись	инициалы, фамилия

М.П.

Выписка из Единого государственного реестра недвижимости об объекте недвижимости
Описание местоположения земельного участка

Земельный участок			
(вид объекта недвижимости)			
Лист № ____ Раздела <u>3</u>	Всего листов раздела <u>3</u> : ____	Всего разделов: ____	Всего листов выписки: ____
31.10.2018 № 99/2018/215352310			
Кадастровый номер:		17:05:0402001:114	

План (чертеж, схема) земельного участка			
<div>17:05:0402001:114(38)</div>			
Масштаб 1: данные отсутствуют	Условные обозначения:		

Государственный регистратор		ФГИС ЕГРН
полное наименование должности	подпись	инициалы, фамилия

М.П.

Раздел 3

Выписка из Единого государственного реестра недвижимости об объекте недвижимости
Описание местоположения земельного участка

Земельный участок			
(вид объекта недвижимости)			
Лист № ____ Раздела <u>3</u>	Всего листов раздела <u>3</u> : ____	Всего разделов: ____	Всего листов выписки: ____
31.10.2018 № 99/2018/215352310			
Кадастровый номер:		17:05:0402001:114	

План (чертеж, схема) земельного участка			
<div>17:05:0402001:114(39)</div>			
Масштаб 1: данные отсутствуют	Условные обозначения:		

Государственный регистратор		ФГИС ЕГРН
полное наименование должности	подпись	инициалы, фамилия

М.П.

Выписка из Единого государственного реестра недвижимости об объекте недвижимости
Описание местоположения земельного участка

Земельный участок			
(вид объекта недвижимости)			
Лист № ____ Раздела <u>3</u>	Всего листов раздела <u>3</u> : ____	Всего разделов: ____	Всего листов выписки: ____
31.10.2018 № 99/2018/215352310			
Кадастровый номер:		17:05:0402001:114	

План (чертеж, схема) земельного участка			
<div>17:05:0402001:114(40)</div>			
Масштаб 1: данные отсутствуют	Условные обозначения:		

Государственный регистратор		ФГИС ЕГРН
полное наименование должности	подпись	инициалы, фамилия

М.П.

Раздел 3

Выписка из Единого государственного реестра недвижимости об объекте недвижимости
Описание местоположения земельного участка

Земельный участок			
(вид объекта недвижимости)			
Лист № ____ Раздела <u>3</u>	Всего листов раздела <u>3</u> : ____	Всего разделов: ____	Всего листов выписки: ____
31.10.2018 № 99/2018/215352310			
Кадастровый номер:		17:05:0402001:114	

План (чертеж, схема) земельного участка			
<div>17:05:0402001:114(41)</div>			
Масштаб 1: данные отсутствуют	Условные обозначения:		

Государственный регистратор		ФГИС ЕГРН
полное наименование должности	подпись	инициалы, фамилия

М.П.

Выписка из Единого государственного реестра недвижимости об объекте недвижимости
Описание местоположения земельного участка

Земельный участок			
(вид объекта недвижимости)			
Лист № ____ Раздела <u>3</u>	Всего листов раздела <u>3</u> : ____	Всего разделов: ____	Всего листов выписки: ____
31.10.2018 № 99/2018/215352310			
Кадастровый номер:		17:05:0402001:114	

План (чертеж, схема) земельного участка			
<div>17:05:0402001:114(42)</div>			
Масштаб 1: данные отсутствуют	Условные обозначения:		

Государственный регистратор		ФГИС ЕГРН
полное наименование должности	подпись	инициалы, фамилия

М.П.

Раздел 3

Выписка из Единого государственного реестра недвижимости об объекте недвижимости
Описание местоположения земельного участка

Земельный участок			
(вид объекта недвижимости)			
Лист № ____ Раздела <u>3</u>	Всего листов раздела <u>3</u> : ____	Всего разделов: ____	Всего листов выписки: ____
31.10.2018 № 99/2018/215352310			
Кадастровый номер:		17:05:0402001:114	

План (чертеж, схема) земельного участка			
<div>17:05:0402001:114(43)</div>			
Масштаб 1: данные отсутствуют	Условные обозначения:		

Государственный регистратор		ФГИС ЕГРН
полное наименование должности	подпись	инициалы, фамилия

М.П.

Выписка из Единого государственного реестра недвижимости об объекте недвижимости
Описание местоположения земельного участка

Земельный участок			
(вид объекта недвижимости)			
Лист № ____ Раздела <u>3</u>	Всего листов раздела <u>3</u> : ____	Всего разделов: ____	Всего листов выписки: ____
31.10.2018 № 99/2018/215352310			
Кадастровый номер:		17:05:0402001:114	

План (чертеж, схема) земельного участка			
<div>17:05:0402001:114(44)</div>			
Масштаб 1: данные отсутствуют	Условные обозначения:		

Государственный регистратор		ФГИС ЕГРН
полное наименование должности	подпись	инициалы, фамилия

М.П.

Раздел 3

Выписка из Единого государственного реестра недвижимости об объекте недвижимости
Описание местоположения земельного участка

Земельный участок			
(вид объекта недвижимости)			
Лист № ____ Раздела <u>3</u>	Всего листов раздела <u>3</u> : ____	Всего разделов: ____	Всего листов выписки: ____
31.10.2018 № 99/2018/215352310			
Кадастровый номер:		17:05:0402001:114	

План (чертеж, схема) земельного участка			
<div>17:05:0402001:114(45)</div>			
Масштаб 1: данные отсутствуют	Условные обозначения:		

Государственный регистратор		ФГИС ЕГРН
полное наименование должности	подпись	инициалы, фамилия

М.П.

Выписка из Единого государственного реестра недвижимости об объекте недвижимости
Описание местоположения земельного участка

Земельный участок			
(вид объекта недвижимости)			
Лист № ____ Раздела <u>3</u>	Всего листов раздела <u>3</u> : ____	Всего разделов: ____	Всего листов выписки: ____
31.10.2018 № 99/2018/215352310			
Кадастровый номер:		17:05:0402001:114	

План (чертеж, схема) земельного участка			
<div>17:05:0402001:114(46)</div>			
Масштаб 1: данные отсутствуют	Условные обозначения:		

Государственный регистратор		ФГИС ЕГРН
полное наименование должности	подпись	инициалы, фамилия

М.П.

Раздел 3

Выписка из Единого государственного реестра недвижимости об объекте недвижимости
Описание местоположения земельного участка

Земельный участок			
(вид объекта недвижимости)			
Лист № ____ Раздела <u>3</u>	Всего листов раздела <u>3</u> : ____	Всего разделов: ____	Всего листов выписки: ____
31.10.2018 № 99/2018/215352310			
Кадастровый номер:		17:05:0402001:114	

План (чертеж, схема) земельного участка			
<div>17:05:0402001:114(47)</div>			
Масштаб 1: данные отсутствуют	Условные обозначения:		

Государственный регистратор		ФГИС ЕГРН
полное наименование должности	подпись	инициалы, фамилия

М.П.

Выписка из Единого государственного реестра недвижимости об объекте недвижимости
Описание местоположения земельного участка

Земельный участок			
(вид объекта недвижимости)			
Лист № ____ Раздела <u>3</u>	Всего листов раздела <u>3</u> : ____	Всего разделов: ____	Всего листов выписки: ____
31.10.2018 № 99/2018/215352310			
Кадастровый номер:		17:05:0402001:114	

План (чертеж, схема) земельного участка			
<div>17:05:0402001:114(48)</div>			
Масштаб 1: данные отсутствуют	Условные обозначения:		

Государственный регистратор		ФГИС ЕГРН
полное наименование должности	подпись	инициалы, фамилия

М.П.

Раздел 3

Выписка из Единого государственного реестра недвижимости об объекте недвижимости
Описание местоположения земельного участка

Земельный участок			
(вид объекта недвижимости)			
Лист № ____ Раздела <u>3</u>	Всего листов раздела <u>3</u> : ____	Всего разделов: ____	Всего листов выписки: ____
31.10.2018 № 99/2018/215352310			
Кадастровый номер:		17:05:0402001:114	

План (чертеж, схема) земельного участка			
<div>17:05:0402001:114(49)</div>			
Масштаб 1: данные отсутствуют	Условные обозначения:		

Государственный регистратор		ФГИС ЕГРН
полное наименование должности	подпись	инициалы, фамилия

М.П.

Выписка из Единого государственного реестра недвижимости об объекте недвижимости
Описание местоположения земельного участка

Земельный участок			
(вид объекта недвижимости)			
Лист № ____ Раздела <u>3</u>	Всего листов раздела <u>3</u> : ____	Всего разделов: ____	Всего листов выписки: ____
31.10.2018 № 99/2018/215352310			
Кадастровый номер:		17:05:0402001:114	

План (чертеж, схема) земельного участка			
<div>17:05:0402001:114(50)</div>			
Масштаб 1: данные отсутствуют	Условные обозначения:		

Государственный регистратор		ФГИС ЕГРН
полное наименование должности	подпись	инициалы, фамилия

М.П.

Раздел 3

Выписка из Единого государственного реестра недвижимости об объекте недвижимости
Описание местоположения земельного участка

Земельный участок			
(вид объекта недвижимости)			
Лист № ____ Раздела <u>3</u>	Всего листов раздела <u>3</u> : ____	Всего разделов: ____	Всего листов выписки: ____
31.10.2018 № 99/2018/215352310			
Кадастровый номер:		17:05:0402001:114	

План (чертеж, схема) земельного участка			
<div>17:05:0402001:114(51)</div>			
Масштаб 1: данные отсутствуют	Условные обозначения:		

Государственный регистратор		ФГИС ЕГРН
полное наименование должности	подпись	инициалы, фамилия

М.П.

Выписка из Единого государственного реестра недвижимости об объекте недвижимости
Описание местоположения земельного участка

Земельный участок			
(вид объекта недвижимости)			
Лист № ____ Раздела <u>3</u>	Всего листов раздела <u>3</u> : ____	Всего разделов: ____	Всего листов выписки: ____
31.10.2018 № 99/2018/215352310			
Кадастровый номер:		17:05:0402001:114	

План (чертеж, схема) земельного участка			
<div>17:05:0402001:114(52)</div>			
Масштаб 1: данные отсутствуют	Условные обозначения:		

Государственный регистратор		ФГИС ЕГРН
полное наименование должности	подпись	инициалы, фамилия

М.П.

Раздел 3

Выписка из Единого государственного реестра недвижимости об объекте недвижимости
Описание местоположения земельного участка

Земельный участок			
(вид объекта недвижимости)			
Лист № ____ Раздела <u>3</u>	Всего листов раздела <u>3</u> : ____	Всего разделов: ____	Всего листов выписки: ____
31.10.2018 № 99/2018/215352310			
Кадастровый номер:		17:05:0402001:114	

План (чертеж, схема) земельного участка			
<div>17:05:0402001:114(53)</div>			
Масштаб 1: данные отсутствуют	Условные обозначения:		

Государственный регистратор		ФГИС ЕГРН
полное наименование должности	подпись	инициалы, фамилия

М.П.

Выписка из Единого государственного реестра недвижимости об объекте недвижимости
Описание местоположения земельного участка

Земельный участок			
(вид объекта недвижимости)			
Лист № ____ Раздела <u>3</u>	Всего листов раздела <u>3</u> : ____	Всего разделов: ____	Всего листов выписки: ____
31.10.2018 № 99/2018/215352310			
Кадастровый номер:		17:05:0402001:114	

План (чертеж, схема) земельного участка			
<div>17:05:0402001:114(54)</div>			
Масштаб 1: данные отсутствуют	Условные обозначения:		

Государственный регистратор		ФГИС ЕГРН
полное наименование должности	подпись	инициалы, фамилия

М.П.

Раздел 3

Выписка из Единого государственного реестра недвижимости об объекте недвижимости
Описание местоположения земельного участка

Земельный участок			
(вид объекта недвижимости)			
Лист № ____ Раздела <u>3</u>	Всего листов раздела <u>3</u> : ____	Всего разделов: ____	Всего листов выписки: ____
31.10.2018 № 99/2018/215352310			
Кадастровый номер:		17:05:0402001:114	

План (чертеж, схема) земельного участка			
<div>17:05:0402001:114(55)</div>			
Масштаб 1: данные отсутствуют	Условные обозначения:		

Государственный регистратор		ФГИС ЕГРН
полное наименование должности	подпись	инициалы, фамилия

М.П.

Выписка из Единого государственного реестра недвижимости об объекте недвижимости
Описание местоположения земельного участка

Земельный участок			
(вид объекта недвижимости)			
Лист № ____ Раздела <u>3</u>	Всего листов раздела <u>3</u> : ____	Всего разделов: ____	Всего листов выписки: ____
31.10.2018 № 99/2018/215352310			
Кадастровый номер:		17:05:0402001:114	

План (чертеж, схема) земельного участка			
<div>17:05:0402001:114(56)</div>			
Масштаб 1: данные отсутствуют	Условные обозначения:		

Государственный регистратор		ФГИС ЕГРН
полное наименование должности	подпись	инициалы, фамилия

М.П.

Раздел 3

Выписка из Единого государственного реестра недвижимости об объекте недвижимости
Описание местоположения земельного участка

Земельный участок			
(вид объекта недвижимости)			
Лист № ____ Раздела <u>3</u>	Всего листов раздела <u>3</u> : ____	Всего разделов: ____	Всего листов выписки: ____
31.10.2018 № 99/2018/215352310			
Кадастровый номер:		17:05:0402001:114	

План (чертеж, схема) земельного участка			
<div>17:05:0402001:114(57)</div>			
Масштаб 1: данные отсутствуют	Условные обозначения:		

Государственный регистратор		ФГИС ЕГРН
полное наименование должности	подпись	инициалы, фамилия

М.П.

Выписка из Единого государственного реестра недвижимости об объекте недвижимости
Описание местоположения земельного участка

Земельный участок			
(вид объекта недвижимости)			
Лист № ____ Раздела <u>3</u>	Всего листов раздела <u>3</u> : ____	Всего разделов: ____	Всего листов выписки: ____
31.10.2018 № 99/2018/215352310			
Кадастровый номер:		17:05:0402001:114	

План (чертеж, схема) земельного участка			
<div>17:05:0402001:114(58)</div>			
Масштаб 1: данные отсутствуют	Условные обозначения:		

Государственный регистратор		ФГИС ЕГРН
полное наименование должности	подпись	инициалы, фамилия

М.П.

Раздел 3

Выписка из Единого государственного реестра недвижимости об объекте недвижимости
Описание местоположения земельного участка

Земельный участок			
(вид объекта недвижимости)			
Лист № ____ Раздела <u>3</u>	Всего листов раздела <u>3</u> : ____	Всего разделов: ____	Всего листов выписки: ____
31.10.2018 № 99/2018/215352310			
Кадастровый номер:		17:05:0402001:114	


План (чертеж, схема) земельного участка			
<div>17:05:0402001:114(59)</div>			
Масштаб 1: данные отсутствуют	Условные обозначения:		

Государственный регистратор		ФГИС ЕГРН
полное наименование должности	подпись	инициалы, фамилия

М.П.

Описание местоположения земельного участка

Земельный участок			
(вид объекта недвижимости)			
Лист № ____ Раздела <u>3</u>	Всего листов раздела <u>3</u> : ____	Всего разделов: ____	Всего листов выписки: ____
31.10.2018 № 99/2018/215352310			
Кадастровый номер:		17:05:0402001:114	

План (чертеж, схема) земельного участка			
<div>  </div>			
Масштаб 1: данные отсутствуют	Условные обозначения:		


Государственный регистратор		ФГИС ЕГРН
полное наименование должности	подпись	инициалы, фамилия

М.П.

Раздел 3

Описание местоположения земельного участка

Земельный участок			
(вид объекта недвижимости)			
Лист № ____ Раздела <u>3</u>	Всего листов раздела <u>3</u> : ____	Всего разделов: ____	Всего листов выписки: ____
31.10.2018 № 99/2018/215352310			
Кадастровый номер:		17:05:0402001:114	

План (чертеж, схема) земельного участка			
<div>  </div>			
Масштаб 1: данные отсутствуют	Условные обозначения:		

Государственный регистратор		ФГИС ЕГРН
полное наименование должности	подпись	инициалы, фамилия

М.П.

Выписка из Единого государственного реестра недвижимости об объекте недвижимости
Описание местоположения земельного участка

Земельный участок			
(вид объекта недвижимости)			
Лист № ____ Раздела <u>3</u>	Всего листов раздела <u>3</u> : ____	Всего разделов: ____	Всего листов выписки: ____
31.10.2018 № 99/2018/215352310			
Кадастровый номер:		17:05:0402001:114	

План (чертеж, схема) земельного участка			
<div>17:05:0402001:114(62)</div>			
Масштаб 1: данные отсутствуют	Условные обозначения:		

Государственный регистратор		ФГИС ЕГРН
полное наименование должности	подпись	инициалы, фамилия

М.П.

Раздел 3

Выписка из Единого государственного реестра недвижимости об объекте недвижимости
Описание местоположения земельного участка

Земельный участок			
(вид объекта недвижимости)			
Лист № ____ Раздела <u>3</u>	Всего листов раздела <u>3</u> : ____	Всего разделов: ____	Всего листов выписки: ____
31.10.2018 № 99/2018/215352310			
Кадастровый номер:		17:05:0402001:114	

План (чертеж, схема) земельного участка			
<div>17:05:0402001:114(63)</div>			
Масштаб 1: данные отсутствуют	Условные обозначения:		

Государственный регистратор		ФГИС ЕГРН
полное наименование должности	подпись	инициалы, фамилия

М.П.

Выписка из Единого государственного реестра недвижимости об объекте недвижимости
Описание местоположения земельного участка

Земельный участок			
(вид объекта недвижимости)			
Лист № ____ Раздела <u>3</u>	Всего листов раздела <u>3</u> : ____	Всего разделов: ____	Всего листов выписки: ____
31.10.2018 № 99/2018/215352310			
Кадастровый номер:		17:05:0402001:114	

План (чертеж, схема) земельного участка			
<div>17:05:0402001:114(64)</div>			
Масштаб 1: данные отсутствуют	Условные обозначения:		

Государственный регистратор		ФГИС ЕГРН
полное наименование должности	подпись	инициалы, фамилия

М.П.

Раздел 3

Выписка из Единого государственного реестра недвижимости об объекте недвижимости
Описание местоположения земельного участка

Земельный участок			
(вид объекта недвижимости)			
Лист № ____ Раздела <u>3</u>	Всего листов раздела <u>3</u> : ____	Всего разделов: ____	Всего листов выписки: ____
31.10.2018 № 99/2018/215352310			
Кадастровый номер:		17:05:0402001:114	

План (чертеж, схема) земельного участка			
<div>17:05:0402001:114(65)</div>			
Масштаб 1: данные отсутствуют	Условные обозначения:		

Государственный регистратор		ФГИС ЕГРН
полное наименование должности	подпись	инициалы, фамилия

М.П.

Выписка из Единого государственного реестра недвижимости об объекте недвижимости
Описание местоположения земельного участка

Земельный участок			
(вид объекта недвижимости)			
Лист № ____ Раздела <u>3</u>	Всего листов раздела <u>3</u> : ____	Всего разделов: ____	Всего листов выписки: ____
31.10.2018 № 99/2018/215352310			
Кадастровый номер:		17:05:0402001:114	

План (чертеж, схема) земельного участка			
<div>17:05:0402001:114(66)</div>			
Масштаб 1: данные отсутствуют	Условные обозначения:		

Государственный регистратор		ФГИС ЕГРН
полное наименование должности	подпись	инициалы, фамилия

М.П.

Раздел 3

Выписка из Единого государственного реестра недвижимости об объекте недвижимости
Описание местоположения земельного участка

Земельный участок			
(вид объекта недвижимости)			
Лист № ____ Раздела <u>3</u>	Всего листов раздела <u>3</u> : ____	Всего разделов: ____	Всего листов выписки: ____
31.10.2018 № 99/2018/215352310			
Кадастровый номер:		17:05:0402001:114	

План (чертеж, схема) земельного участка			
<div>17:05:0402001:114(67)</div>			
Масштаб 1: данные отсутствуют	Условные обозначения:		

Государственный регистратор		ФГИС ЕГРН
полное наименование должности	подпись	инициалы, фамилия

М.П.

Выписка из Единого государственного реестра недвижимости об объекте недвижимости
Описание местоположения земельного участка

Земельный участок			
(вид объекта недвижимости)			
Лист № ____ Раздела <u>3</u>	Всего листов раздела <u>3</u> : ____	Всего разделов: ____	Всего листов выписки: ____
31.10.2018 № 99/2018/215352310			
Кадастровый номер:		17:05:0402001:114	

План (чертеж, схема) земельного участка			
<div>17:05:0402001:114(68)</div>			
Масштаб 1: данные отсутствуют	Условные обозначения:		

Государственный регистратор		ФГИС ЕГРН
полное наименование должности	подпись	инициалы, фамилия

М.П.

Раздел 3

Выписка из Единого государственного реестра недвижимости об объекте недвижимости
Описание местоположения земельного участка

Земельный участок			
(вид объекта недвижимости)			
Лист № ____ Раздела <u>3</u>	Всего листов раздела <u>3</u> : ____	Всего разделов: ____	Всего листов выписки: ____
31.10.2018 № 99/2018/215352310			
Кадастровый номер:		17:05:0402001:114	

План (чертеж, схема) земельного участка			
<div>17:05:0402001:114(69)</div>			
Масштаб 1: данные отсутствуют	Условные обозначения:		

Государственный регистратор		ФГИС ЕГРН
полное наименование должности	подпись	инициалы, фамилия

М.П.

Выписка из Единого государственного реестра недвижимости об объекте недвижимости
Описание местоположения земельного участка

Земельный участок			
(вид объекта недвижимости)			
Лист № ____ Раздела <u>3</u>	Всего листов раздела <u>3</u> : ____	Всего разделов: ____	Всего листов выписки: ____
31.10.2018 № 99/2018/215352310			
Кадастровый номер:		17:05:0402001:114	

План (чертеж, схема) земельного участка			
<div>17:05:0402001:114(70)</div>			
Масштаб 1: данные отсутствуют	Условные обозначения:		

Государственный регистратор		ФГИС ЕГРН
полное наименование должности	подпись	инициалы, фамилия

М.П.

Раздел 3

Выписка из Единого государственного реестра недвижимости об объекте недвижимости
Описание местоположения земельного участка

Земельный участок			
(вид объекта недвижимости)			
Лист № ____ Раздела <u>3</u>	Всего листов раздела <u>3</u> : ____	Всего разделов: ____	Всего листов выписки: ____
31.10.2018 № 99/2018/215352310			
Кадастровый номер:		17:05:0402001:114	

План (чертеж, схема) земельного участка			
<div>17:05:0402001:114(71)</div>			
Масштаб 1: данные отсутствуют	Условные обозначения:		

Государственный регистратор		ФГИС ЕГРН
полное наименование должности	подпись	инициалы, фамилия

М.П.

Выписка из Единого государственного реестра недвижимости об объекте недвижимости
Описание местоположения земельного участка

Земельный участок			
(вид объекта недвижимости)			
Лист № ____ Раздела <u>3</u>	Всего листов раздела <u>3</u> : ____	Всего разделов: ____	Всего листов выписки: ____
31.10.2018 № 99/2018/215352310			
Кадастровый номер:		17:05:0402001:114	

План (чертеж, схема) земельного участка			
<div>17:05:0402001:114(72)</div>			
Масштаб 1: данные отсутствуют	Условные обозначения:		

Государственный регистратор		ФГИС ЕГРН
полное наименование должности	подпись	инициалы, фамилия

М.П.

Раздел 3

Выписка из Единого государственного реестра недвижимости об объекте недвижимости
Описание местоположения земельного участка

Земельный участок			
(вид объекта недвижимости)			
Лист № ____ Раздела <u>3</u>	Всего листов раздела <u>3</u> : ____	Всего разделов: ____	Всего листов выписки: ____
31.10.2018 № 99/2018/215352310			
Кадастровый номер:		17:05:0402001:114	

План (чертеж, схема) земельного участка			
<div>17:05:0402001:114(73)</div>			
Масштаб 1: данные отсутствуют	Условные обозначения:		

Государственный регистратор		ФГИС ЕГРН
полное наименование должности	подпись	инициалы, фамилия

М.П.

Описание местоположения земельного участка

Земельный участок			
(вид объекта недвижимости)			
Лист № ____ Раздела <u>3</u>	Всего листов раздела <u>3</u> : ____	Всего разделов: ____	Всего листов выписки: ____
31.10.2018 № 99/2018/215352310			
Кадастровый номер:		17:05:0402001:114	

План (чертеж, схема) земельного участка			
<div>17:05:0402001:114(74)</div>			
Масштаб 1: данные отсутствуют	Условные обозначения:		

Государственный регистратор		ФГИС ЕГРН
полное наименование должности	подпись	инициалы, фамилия

М.П.

Раздел 3

Описание местоположения земельного участка

Земельный участок			
(вид объекта недвижимости)			
Лист № ____ Раздела <u>3</u>	Всего листов раздела <u>3</u> : ____	Всего разделов: ____	Всего листов выписки: ____
31.10.2018 № 99/2018/215352310			
Кадастровый номер:		17:05:0402001:114	

План (чертеж, схема) земельного участка			
<div>17:05:0402001:114(75)</div>			
Масштаб 1: данные отсутствуют	Условные обозначения:		

Государственный регистратор		ФГИС ЕГРН
полное наименование должности	подпись	инициалы, фамилия

М.П.

Выписка из Единого государственного реестра недвижимости об объекте недвижимости
Описание местоположения земельного участка

Земельный участок			
(вид объекта недвижимости)			
Лист № ____ Раздела <u>3</u>	Всего листов раздела <u>3</u> : ____	Всего разделов: ____	Всего листов выписки: ____
31.10.2018 № 99/2018/215352310			
Кадастровый номер:		17:05:0402001:114	

План (чертеж, схема) земельного участка			
<div>17:05:0402001:114(76)</div>			
Масштаб 1: данные отсутствуют	Условные обозначения:		

Государственный регистратор		ФГИС ЕГРН
полное наименование должности	подпись	инициалы, фамилия

М.П.

Раздел 3

Выписка из Единого государственного реестра недвижимости об объекте недвижимости
Описание местоположения земельного участка

Земельный участок			
(вид объекта недвижимости)			
Лист № ____ Раздела <u>3</u>	Всего листов раздела <u>3</u> : ____	Всего разделов: ____	Всего листов выписки: ____
31.10.2018 № 99/2018/215352310			
Кадастровый номер:		17:05:0402001:114	

План (чертеж, схема) земельного участка			
<div>17:05:0402001:114(77)</div>			
Масштаб 1: данные отсутствуют	Условные обозначения:		

Государственный регистратор		ФГИС ЕГРН
полное наименование должности	подпись	инициалы, фамилия

М.П.

Выписка из Единого государственного реестра недвижимости об объекте недвижимости
Описание местоположения земельного участка

Земельный участок			
(вид объекта недвижимости)			
Лист № ____ Раздела <u>3</u>	Всего листов раздела <u>3</u> : ____	Всего разделов: ____	Всего листов выписки: ____
31.10.2018 № 99/2018/215352310			
Кадастровый номер:		17:05:0402001:114	

План (чертеж, схема) земельного участка			
<div>17:05:0402001:114(78)</div>			
Масштаб 1: данные отсутствуют	Условные обозначения:		

Государственный регистратор		ФГИС ЕГРН
полное наименование должности	подпись	инициалы, фамилия

М.П.

Выписка из Единого государственного реестра недвижимости об объекте недвижимости
Описание местоположения земельного участка

Земельный участок			
(вид объекта недвижимости)			
Лист № ____ Раздела <u>3</u>	Всего листов раздела <u>3</u> : ____	Всего разделов: ____	Всего листов выписки: ____
31.10.2018 № 99/2018/215352310			
Кадастровый номер:		17:05:0402001:114	

План (чертеж, схема) земельного участка			
<div>17:05:0402001:114(79)</div>			
Масштаб 1: данные отсутствуют	Условные обозначения:		

Государственный регистратор		ФГИС ЕГРН
полное наименование должности	подпись	инициалы, фамилия

М.П.

Выписка из Единого государственного реестра недвижимости об объекте недвижимости
Описание местоположения земельного участка

Земельный участок			
(вид объекта недвижимости)			
Лист № ____ Раздела <u>3</u>	Всего листов раздела <u>3</u> : ____	Всего разделов: ____	Всего листов выписки: ____
31.10.2018 № 99/2018/215352310			
Кадастровый номер:		17:05:0402001:114	

План (чертеж, схема) земельного участка			
<div>17:05:0402001:114(80)</div>			
Масштаб 1: данные отсутствуют	Условные обозначения:		

Государственный регистратор		ФГИС ЕГРН
полное наименование должности	подпись	инициалы, фамилия

М.П.

Выписка из Единого государственного реестра недвижимости об объекте недвижимости
Описание местоположения земельного участка

Земельный участок			
(вид объекта недвижимости)			
Лист № ____ Раздела <u>3</u>	Всего листов раздела <u>3</u> : ____	Всего разделов: ____	Всего листов выписки: ____
31.10.2018 № 99/2018/215352310			
Кадастровый номер:		17:05:0402001:114	

План (чертеж, схема) земельного участка			
<div>17:05:0402001:114(81)</div>			
Масштаб 1: данные отсутствуют	Условные обозначения:		

Государственный регистратор		ФГИС ЕГРН
полное наименование должности	подпись	инициалы, фамилия

М.П.

Выписка из Единого государственного реестра недвижимости об объекте недвижимости
Описание местоположения земельного участка

Земельный участок			
(вид объекта недвижимости)			
Лист № ____ Раздела <u>3</u>	Всего листов раздела <u>3</u> : ____	Всего разделов: ____	Всего листов выписки: ____
31.10.2018 № 99/2018/215352310			
Кадастровый номер:		17:05:0402001:114	

План (чертеж, схема) земельного участка			
<div>17:05:0402001:114(82)</div>			
Масштаб 1: данные отсутствуют	Условные обозначения:		

Государственный регистратор		ФГИС ЕГРН
полное наименование должности	подпись	инициалы, фамилия

М.П.

Раздел 3

Выписка из Единого государственного реестра недвижимости об объекте недвижимости
Описание местоположения земельного участка

Земельный участок			
(вид объекта недвижимости)			
Лист № ____ Раздела <u>3</u>	Всего листов раздела <u>3</u> : ____	Всего разделов: ____	Всего листов выписки: ____
31.10.2018 № 99/2018/215352310			
Кадастровый номер:		17:05:0402001:114	

План (чертеж, схема) земельного участка			
<div>17:05:0402001:114(83)</div>			
Масштаб 1: данные отсутствуют	Условные обозначения:		

Государственный регистратор		ФГИС ЕГРН
полное наименование должности	подпись	инициалы, фамилия

М.П.

Выписка из Единого государственного реестра недвижимости об объекте недвижимости
Описание местоположения земельного участка

Земельный участок			
(вид объекта недвижимости)			
Лист № ____ Раздела <u>3</u>	Всего листов раздела <u>3</u> : ____	Всего разделов: ____	Всего листов выписки: ____
31.10.2018 № 99/2018/215352310			
Кадастровый номер:		17:05:0402001:114	

План (чертеж, схема) земельного участка			
<div>17:05:0402001:114(84)</div>			
Масштаб 1: данные отсутствуют	Условные обозначения:		

Государственный регистратор		ФГИС ЕГРН
полное наименование должности	подпись	инициалы, фамилия

М.П.

Раздел 3

Выписка из Единого государственного реестра недвижимости об объекте недвижимости
Описание местоположения земельного участка

Земельный участок			
(вид объекта недвижимости)			
Лист № ____ Раздела <u>3</u>	Всего листов раздела <u>3</u> : ____	Всего разделов: ____	Всего листов выписки: ____
31.10.2018 № 99/2018/215352310			
Кадастровый номер:		17:05:0402001:114	

План (чертеж, схема) земельного участка			
<div>17:05:0402001:114(85)</div>			
Масштаб 1: данные отсутствуют	Условные обозначения:		

Государственный регистратор		ФГИС ЕГРН
полное наименование должности	подпись	инициалы, фамилия

М.П.

Выписка из Единого государственного реестра недвижимости об объекте недвижимости
Описание местоположения земельного участка

Земельный участок			
(вид объекта недвижимости)			
Лист № ____ Раздела <u>3</u>	Всего листов раздела <u>3</u> : ____	Всего разделов: ____	Всего листов выписки: ____
31.10.2018 № 99/2018/215352310			
Кадастровый номер:		17:05:0402001:114	

План (чертеж, схема) земельного участка			
<div>17:05:0402001:114(86)</div>			
Масштаб 1: данные отсутствуют	Условные обозначения:		

Государственный регистратор		ФГИС ЕГРН
полное наименование должности	подпись	инициалы, фамилия

М.П.

Раздел 3

Выписка из Единого государственного реестра недвижимости об объекте недвижимости
Описание местоположения земельного участка

Земельный участок			
(вид объекта недвижимости)			
Лист № ____ Раздела <u>3</u>	Всего листов раздела <u>3</u> : ____	Всего разделов: ____	Всего листов выписки: ____
31.10.2018 № 99/2018/215352310			
Кадастровый номер:		17:05:0402001:114	

План (чертеж, схема) земельного участка			
<div>17:05:0402001:114(87)</div>			
Масштаб 1: данные отсутствуют	Условные обозначения:		

Государственный регистратор		ФГИС ЕГРН
полное наименование должности	подпись	инициалы, фамилия

М.П.

Выписка из Единого государственного реестра недвижимости об объекте недвижимости
Описание местоположения земельного участка

Земельный участок			
(вид объекта недвижимости)			
Лист № ____ Раздела <u>3</u>	Всего листов раздела <u>3</u> : ____	Всего разделов: ____	Всего листов выписки: ____
31.10.2018 № 99/2018/215352310			
Кадастровый номер:		17:05:0402001:114	

План (чертеж, схема) земельного участка			
<div>17:05:0402001:114(88)</div>			
Масштаб 1: данные отсутствуют	Условные обозначения:		

Государственный регистратор		ФГИС ЕГРН
полное наименование должности	подпись	инициалы, фамилия

М.П.

Раздел 3

Выписка из Единого государственного реестра недвижимости об объекте недвижимости
Описание местоположения земельного участка

Земельный участок			
(вид объекта недвижимости)			
Лист № ____ Раздела <u>3</u>	Всего листов раздела <u>3</u> : ____	Всего разделов: ____	Всего листов выписки: ____
31.10.2018 № 99/2018/215352310			
Кадастровый номер:		17:05:0402001:114	

План (чертеж, схема) земельного участка			
<div>17:05:0402001:114(89)</div>			
Масштаб 1: данные отсутствуют	Условные обозначения:		

Государственный регистратор		ФГИС ЕГРН
полное наименование должности	подпись	инициалы, фамилия

М.П.

Выписка из Единого государственного реестра недвижимости об объекте недвижимости
Описание местоположения земельного участка

Земельный участок			
(вид объекта недвижимости)			
Лист № ____ Раздела <u>3</u>	Всего листов раздела <u>3</u> : ____	Всего разделов: ____	Всего листов выписки: ____
31.10.2018 № 99/2018/215352310			
Кадастровый номер:		17:05:0402001:114	

План (чертеж, схема) земельного участка			
<div>17:05:0402001:114(90)</div>			
Масштаб 1: данные отсутствуют	Условные обозначения:		

Государственный регистратор		ФГИС ЕГРН
полное наименование должности	подпись	инициалы, фамилия

М.П.

Раздел 3

Выписка из Единого государственного реестра недвижимости об объекте недвижимости
Описание местоположения земельного участка

Земельный участок			
(вид объекта недвижимости)			
Лист № ____ Раздела <u>3</u>	Всего листов раздела <u>3</u> : ____	Всего разделов: ____	Всего листов выписки: ____
31.10.2018 № 99/2018/215352310			
Кадастровый номер:		17:05:0402001:114	

План (чертеж, схема) земельного участка			
<div>17:05:0402001:114(91)</div>			
Масштаб 1: данные отсутствуют	Условные обозначения:		

Государственный регистратор		ФГИС ЕГРН
полное наименование должности	подпись	инициалы, фамилия

М.П.

Выписка из Единого государственного реестра недвижимости об объекте недвижимости
Описание местоположения земельного участка

Земельный участок			
(вид объекта недвижимости)			
Лист № ____ Раздела <u>3</u>	Всего листов раздела <u>3</u> : ____	Всего разделов: ____	Всего листов выписки: ____
31.10.2018 № 99/2018/215352310			
Кадастровый номер:		17:05:0402001:114	

План (чертеж, схема) земельного участка			
<div>17:05:0402001:114(92)</div>			
Масштаб 1: данные отсутствуют	Условные обозначения:		

Государственный регистратор		ФГИС ЕГРН
полное наименование должности	подпись	инициалы, фамилия

М.П.

Раздел 3

Выписка из Единого государственного реестра недвижимости об объекте недвижимости
Описание местоположения земельного участка

Земельный участок			
(вид объекта недвижимости)			
Лист № ____ Раздела <u>3</u>	Всего листов раздела <u>3</u> : ____	Всего разделов: ____	Всего листов выписки: ____
31.10.2018 № 99/2018/215352310			
Кадастровый номер:		17:05:0402001:114	


План (чертеж, схема) земельного участка			
<div>17:05:0402001:114(93)</div>			
Масштаб 1: данные отсутствуют	Условные обозначения:		

Государственный регистратор		ФГИС ЕГРН
полное наименование должности	подпись	инициалы, фамилия

М.П.

Выписка из Единого государственного реестра недвижимости об объекте недвижимости
Описание местоположения земельного участка

Земельный участок			
(вид объекта недвижимости)			
Лист № ____ Раздела <u>3</u>	Всего листов раздела <u>3</u> : ____	Всего разделов: ____	Всего листов выписки: ____
31.10.2018 № 99/2018/215352310			
Кадастровый номер:		17:05:0402001:114	

План (чертеж, схема) земельного участка			
			
Масштаб 1: данные отсутствуют	Условные обозначения:		


Государственный регистратор		ФГИС ЕГРН
полное наименование должности	подпись	инициалы, фамилия

М.П.

Раздел 3

Выписка из Единого государственного реестра недвижимости об объекте недвижимости
Описание местоположения земельного участка

Земельный участок			
(вид объекта недвижимости)			
Лист № ____ Раздела <u>3</u>	Всего листов раздела <u>3</u> : ____	Всего разделов: ____	Всего листов выписки: ____
31.10.2018 № 99/2018/215352310			
Кадастровый номер:		17:05:0402001:114	

План (чертеж, схема) земельного участка			
			
Масштаб 1: данные отсутствуют	Условные обозначения:		

Государственный регистратор		ФГИС ЕГРН
полное наименование должности	подпись	инициалы, фамилия

М.П.

Описание местоположения земельного участка

Земельный участок			
(вид объекта недвижимости)			
Лист № ____ Раздела <u>3</u>	Всего листов раздела <u>3</u> : ____	Всего разделов: ____	Всего листов выписки: ____
31.10.2018 № 99/2018/215352310			
Кадастровый номер:		17:05:0402001:114	

План (чертеж, схема) земельного участка			
<div> <div></div> <div>17:05:0402001:114(96)</div> </div>			
Масштаб 1: данные отсутствуют	Условные обозначения:		

Государственный регистратор		ФГИС ЕГРН
полное наименование должности	подпись	инициалы, фамилия

М.П.

Раздел 3

Описание местоположения земельного участка

Земельный участок			
(вид объекта недвижимости)			
Лист № ____ Раздела <u>3</u>	Всего листов раздела <u>3</u> : ____	Всего разделов: ____	Всего листов выписки: ____
31.10.2018 № 99/2018/215352310			
Кадастровый номер:		17:05:0402001:114	

План (чертеж, схема) земельного участка			
<div> <div></div> <div>17:05:0402001:114(97)</div> </div>			
Масштаб 1: данные отсутствуют	Условные обозначения:		

Государственный регистратор		ФГИС ЕГРН
полное наименование должности	подпись	инициалы, фамилия

М.П.

Выписка из Единого государственного реестра недвижимости об объекте недвижимости
Описание местоположения земельного участка

Земельный участок			
(вид объекта недвижимости)			
Лист № ____ Раздела <u>3</u>	Всего листов раздела <u>3</u> : ____	Всего разделов: ____	Всего листов выписки: ____
31.10.2018 № 99/2018/215352310			
Кадастровый номер:		17:05:0402001:114	

План (чертеж, схема) земельного участка			
<div>17:05:0402001:114(98)</div>			
Масштаб 1: данные отсутствуют	Условные обозначения:		

Государственный регистратор		ФГИС ЕГРН
полное наименование должности	подпись	инициалы, фамилия

М.П.

Раздел 3

Выписка из Единого государственного реестра недвижимости об объекте недвижимости
Описание местоположения земельного участка

Земельный участок			
(вид объекта недвижимости)			
Лист № ____ Раздела <u>3</u>	Всего листов раздела <u>3</u> : ____	Всего разделов: ____	Всего листов выписки: ____
31.10.2018 № 99/2018/215352310			
Кадастровый номер:		17:05:0402001:114	

План (чертеж, схема) земельного участка			
<div>17:05:0402001:114(99)</div>			
Масштаб 1: данные отсутствуют	Условные обозначения:		

Государственный регистратор		ФГИС ЕГРН
полное наименование должности	подпись	инициалы, фамилия

М.П.

Выписка из Единого государственного реестра недвижимости об объекте недвижимости
Описание местоположения земельного участка

Земельный участок			
(вид объекта недвижимости)			
Лист № ____ Раздела <u>3</u>	Всего листов раздела <u>3</u> : ____	Всего разделов: ____	Всего листов выписки: ____
31.10.2018 № 99/2018/215352310			
Кадастровый номер:		17:05:0402001:114	

План (чертеж, схема) земельного участка			
<div>17:05:0402001:114(100)</div>			
Масштаб 1: данные отсутствуют	Условные обозначения:		

Государственный регистратор		ФГИС ЕГРН
полное наименование должности	подпись	инициалы, фамилия

М.П.

Раздел 3

Выписка из Единого государственного реестра недвижимости об объекте недвижимости
Описание местоположения земельного участка

Земельный участок			
(вид объекта недвижимости)			
Лист № ____ Раздела <u>3</u>	Всего листов раздела <u>3</u> : ____	Всего разделов: ____	Всего листов выписки: ____
31.10.2018 № 99/2018/215352310			
Кадастровый номер:		17:05:0402001:114	

План (чертеж, схема) земельного участка			
<div>17:05:0402001:114(101)</div>			
Масштаб 1: данные отсутствуют	Условные обозначения:		

Государственный регистратор		ФГИС ЕГРН
полное наименование должности	подпись	инициалы, фамилия

М.П.

Выписка из Единого государственного реестра недвижимости об объекте недвижимости
Описание местоположения земельного участка

Земельный участок			
(вид объекта недвижимости)			
Лист № ____ Раздела <u>3</u>	Всего листов раздела <u>3</u> : ____	Всего разделов: ____	Всего листов выписки: ____
31.10.2018 № 99/2018/215352310			
Кадастровый номер:		17:05:0402001:114	

План (чертеж, схема) земельного участка			
<div>17:05:0402001:114(102)</div>			
Масштаб 1: данные отсутствуют	Условные обозначения:		

Государственный регистратор		ФГИС ЕГРН
полное наименование должности	подпись	инициалы, фамилия

М.П.

Раздел 3

Выписка из Единого государственного реестра недвижимости об объекте недвижимости
Описание местоположения земельного участка

Земельный участок			
(вид объекта недвижимости)			
Лист № ____ Раздела <u>3</u>	Всего листов раздела <u>3</u> : ____	Всего разделов: ____	Всего листов выписки: ____
31.10.2018 № 99/2018/215352310			
Кадастровый номер:		17:05:0402001:114	

План (чертеж, схема) земельного участка			
<div>17:05:0402001:114(103)</div>			
Масштаб 1: данные отсутствуют	Условные обозначения:		

Государственный регистратор		ФГИС ЕГРН
полное наименование должности	подпись	инициалы, фамилия

М.П.

Выписка из Единого государственного реестра недвижимости об объекте недвижимости
Описание местоположения земельного участка

Земельный участок			
(вид объекта недвижимости)			
Лист № ____ Раздела <u>3</u>	Всего листов раздела <u>3</u> : ____	Всего разделов: ____	Всего листов выписки: ____
31.10.2018 № 99/2018/215352310			
Кадастровый номер:		17:05:0402001:114	

План (чертеж, схема) земельного участка			
<div>17:05:0402001:114(104)</div>			
Масштаб 1: данные отсутствуют	Условные обозначения:		

Государственный регистратор		ФГИС ЕГРН
полное наименование должности	подпись	инициалы, фамилия

М.П.

Раздел 3

Выписка из Единого государственного реестра недвижимости об объекте недвижимости
Описание местоположения земельного участка

Земельный участок			
(вид объекта недвижимости)			
Лист № ____ Раздела <u>3</u>	Всего листов раздела <u>3</u> : ____	Всего разделов: ____	Всего листов выписки: ____
31.10.2018 № 99/2018/215352310			
Кадастровый номер:		17:05:0402001:114	

План (чертеж, схема) земельного участка			
<div>17:05:0402001:114(105)</div>			
Масштаб 1: данные отсутствуют	Условные обозначения:		

Государственный регистратор		ФГИС ЕГРН
полное наименование должности	подпись	инициалы, фамилия

М.П.

Выписка из Единого государственного реестра недвижимости об объекте недвижимости
Описание местоположения земельного участка

Земельный участок			
(вид объекта недвижимости)			
Лист № ____ Раздела <u>3</u>	Всего листов раздела <u>3</u> : ____	Всего разделов: ____	Всего листов выписки: ____
31.10.2018 № 99/2018/215352310			
Кадастровый номер:		17:05:0402001:114	

План (чертеж, схема) земельного участка			
<div>17:05:0402001:114(106)</div>			
Масштаб 1: данные отсутствуют	Условные обозначения:		

Государственный регистратор		ФГИС ЕГРН
полное наименование должности	подпись	инициалы, фамилия

М.П.

Раздел 3

Выписка из Единого государственного реестра недвижимости об объекте недвижимости
Описание местоположения земельного участка

Земельный участок			
(вид объекта недвижимости)			
Лист № ____ Раздела <u>3</u>	Всего листов раздела <u>3</u> : ____	Всего разделов: ____	Всего листов выписки: ____
31.10.2018 № 99/2018/215352310			
Кадастровый номер:		17:05:0402001:114	

План (чертеж, схема) земельного участка			
<div>17:05:0402001:114(107)</div>			
Масштаб 1: данные отсутствуют	Условные обозначения:		

Государственный регистратор		ФГИС ЕГРН
полное наименование должности	подпись	инициалы, фамилия

М.П.

Выписка из Единого государственного реестра недвижимости об объекте недвижимости

Описание местоположения земельного участка

Земельный участок			
(вид объекта недвижимости)			
Лист № ____ Раздела <u>3</u>	Всего листов раздела <u>3</u> : ____	Всего разделов: ____	Всего листов выписки: ____
31.10.2018 № 99/2018/215352310			
Кадастровый номер:		17:05:0402001:114	

План (чертеж, схема) земельного участка			
<div> <div></div> <div>17:05:0402001:114(108)</div> </div>			
Масштаб 1: данные отсутствуют	Условные обозначения:		

Государственный регистратор		ФГИС ЕГРН
полное наименование должности	подпись	инициалы, фамилия

М.П.

Раздел 3

Выписка из Единого государственного реестра недвижимости об объекте недвижимости

Описание местоположения земельного участка

Земельный участок			
(вид объекта недвижимости)			
Лист № ____ Раздела <u>3</u>	Всего листов раздела <u>3</u> : ____	Всего разделов: ____	Всего листов выписки: ____
31.10.2018 № 99/2018/215352310			
Кадастровый номер:		17:05:0402001:114	

План (чертеж, схема) земельного участка			
<div> <div></div> <div>17:05:0402001:114(109)</div> </div>			
Масштаб 1: данные отсутствуют	Условные обозначения:		

Государственный регистратор		ФГИС ЕГРН
полное наименование должности	подпись	инициалы, фамилия

М.П.

Выписка из Единого государственного реестра недвижимости об объекте недвижимости
Описание местоположения земельного участка

Земельный участок			
(вид объекта недвижимости)			
Лист № ____ Раздела <u>3</u>	Всего листов раздела <u>3</u> : ____	Всего разделов: ____	Всего листов выписки: ____
31.10.2018 № 99/2018/215352310			
Кадастровый номер:		17:05:0402001:114	

План (чертеж, схема) земельного участка			
<div>17:05:0402001:114(110)</div>			
Масштаб 1: данные отсутствуют	Условные обозначения:		

Государственный регистратор		ФГИС ЕГРН
полное наименование должности	подпись	инициалы, фамилия

М.П.

Раздел 3

Выписка из Единого государственного реестра недвижимости об объекте недвижимости
Описание местоположения земельного участка

Земельный участок			
(вид объекта недвижимости)			
Лист № ____ Раздела <u>3</u>	Всего листов раздела <u>3</u> : ____	Всего разделов: ____	Всего листов выписки: ____
31.10.2018 № 99/2018/215352310			
Кадастровый номер:		17:05:0402001:114	

План (чертеж, схема) земельного участка			
<div>17:05:0402001:114(111)</div>			
Масштаб 1: данные отсутствуют	Условные обозначения:		

Государственный регистратор		ФГИС ЕГРН
полное наименование должности	подпись	инициалы, фамилия

М.П.

Выписка из Единого государственного реестра недвижимости об объекте недвижимости
Описание местоположения земельного участка

Земельный участок			
(вид объекта недвижимости)			
Лист № ____ Раздела <u>3</u>	Всего листов раздела <u>3</u> : ____	Всего разделов: ____	Всего листов выписки: ____
31.10.2018 № 99/2018/215352310			
Кадастровый номер:		17:05:0402001:114	

План (чертеж, схема) земельного участка			
<div>17:05:0402001:114(112)</div>			
Масштаб 1: данные отсутствуют	Условные обозначения:		

Государственный регистратор		ФГИС ЕГРН
полное наименование должности	подпись	инициалы, фамилия

М.П.

Раздел 3

Выписка из Единого государственного реестра недвижимости об объекте недвижимости
Описание местоположения земельного участка

Земельный участок			
(вид объекта недвижимости)			
Лист № ____ Раздела <u>3</u>	Всего листов раздела <u>3</u> : ____	Всего разделов: ____	Всего листов выписки: ____
31.10.2018 № 99/2018/215352310			
Кадастровый номер:		17:05:0402001:114	

План (чертеж, схема) земельного участка			
<div>17:05:0402001:114(113)</div>			
Масштаб 1: данные отсутствуют	Условные обозначения:		

Государственный регистратор		ФГИС ЕГРН
полное наименование должности	подпись	инициалы, фамилия

М.П.

Выписка из Единого государственного реестра недвижимости об объекте недвижимости

Описание местоположения земельного участка

Земельный участок			
(вид объекта недвижимости)			
Лист № ____ Раздела <u>3</u>	Всего листов раздела <u>3</u> : ____	Всего разделов: ____	Всего листов выписки: ____
31.10.2018 № 99/2018/215352310			
Кадастровый номер:		17:05:0402001:114	

План (чертеж, схема) земельного участка			
<div> <div></div> <div>17:05:0402001:114(114)</div> </div>			
Масштаб 1: данные отсутствуют	Условные обозначения:		

Государственный регистратор		ФГИС ЕГРН
полное наименование должности	подпись	инициалы, фамилия

М.П.

Раздел 3

Выписка из Единого государственного реестра недвижимости об объекте недвижимости

Описание местоположения земельного участка

Земельный участок			
(вид объекта недвижимости)			
Лист № ____ Раздела <u>3</u>	Всего листов раздела <u>3</u> : ____	Всего разделов: ____	Всего листов выписки: ____
31.10.2018 № 99/2018/215352310			
Кадастровый номер:		17:05:0402001:114	

План (чертеж, схема) земельного участка			
<div> <div></div> <div>17:05:0402001:114(115)</div> </div>			
Масштаб 1: данные отсутствуют	Условные обозначения:		

Государственный регистратор		ФГИС ЕГРН
полное наименование должности	подпись	инициалы, фамилия

М.П.

Выписка из Единого государственного реестра недвижимости об объекте недвижимости
Описание местоположения земельного участка

Земельный участок			
(вид объекта недвижимости)			
Лист № ____ Раздела <u>3</u>	Всего листов раздела <u>3</u> : ____	Всего разделов: ____	Всего листов выписки: ____
31.10.2018 № 99/2018/215352310			
Кадастровый номер:		17:05:0402001:114	

План (чертеж, схема) земельного участка			
<div>17:05:0402001:114(116)</div>			
Масштаб 1: данные отсутствуют	Условные обозначения:		

Государственный регистратор		ФГИС ЕГРН
полное наименование должности	подпись	инициалы, фамилия

М.П.

Раздел 3

Выписка из Единого государственного реестра недвижимости об объекте недвижимости
Описание местоположения земельного участка

Земельный участок			
(вид объекта недвижимости)			
Лист № ____ Раздела <u>3</u>	Всего листов раздела <u>3</u> : ____	Всего разделов: ____	Всего листов выписки: ____
31.10.2018 № 99/2018/215352310			
Кадастровый номер:		17:05:0402001:114	

План (чертеж, схема) земельного участка			
<div>17:05:0402001:114(117)</div>			
Масштаб 1: данные отсутствуют	Условные обозначения:		

Государственный регистратор		ФГИС ЕГРН
полное наименование должности	подпись	инициалы, фамилия

М.П.

Выписка из Единого государственного реестра недвижимости об объекте недвижимости
Описание местоположения земельного участка

Земельный участок			
(вид объекта недвижимости)			
Лист № ____ Раздела <u>3</u>	Всего листов раздела <u>3</u> : ____	Всего разделов: ____	Всего листов выписки: ____
31.10.2018 № 99/2018/215352310			
Кадастровый номер:		17:05:0402001:114	

План (чертеж, схема) земельного участка			
<div>17:05:0402001:114(118)</div>			
Масштаб 1: данные отсутствуют	Условные обозначения:		

Государственный регистратор		ФГИС ЕГРН
полное наименование должности	подпись	инициалы, фамилия

М.П.

Раздел 3

Выписка из Единого государственного реестра недвижимости об объекте недвижимости
Описание местоположения земельного участка

Земельный участок			
(вид объекта недвижимости)			
Лист № ____ Раздела <u>3</u>	Всего листов раздела <u>3</u> : ____	Всего разделов: ____	Всего листов выписки: ____
31.10.2018 № 99/2018/215352310			
Кадастровый номер:		17:05:0402001:114	

План (чертеж, схема) земельного участка			
<div>17:05:0402001:114(119)</div>			
Масштаб 1: данные отсутствуют	Условные обозначения:		

Государственный регистратор		ФГИС ЕГРН
полное наименование должности	подпись	инициалы, фамилия

М.П.

Выписка из Единого государственного реестра недвижимости об объекте недвижимости
Описание местоположения земельного участка

Земельный участок			
(вид объекта недвижимости)			
Лист № ____ Раздела <u>3</u>	Всего листов раздела <u>3</u> : ____	Всего разделов: ____	Всего листов выписки: ____
31.10.2018 № 99/2018/215352310			
Кадастровый номер:		17:05:0402001:114	

План (чертеж, схема) земельного участка			
<div>17:05:0402001:114(120)</div>			
Масштаб 1: данные отсутствуют	Условные обозначения:		

Государственный регистратор		ФГИС ЕГРН
полное наименование должности	подпись	инициалы, фамилия

М.П.

Выписка из Единого государственного реестра недвижимости об объекте недвижимости
Описание местоположения земельного участка

Земельный участок			
(вид объекта недвижимости)			
Лист № ____ Раздела <u>3</u>	Всего листов раздела <u>3</u> : ____	Всего разделов: ____	Всего листов выписки: ____
31.10.2018 № 99/2018/215352310			
Кадастровый номер:		17:05:0402001:114	

План (чертеж, схема) земельного участка			
<div>17:05:0402001:114(121)</div>			
Масштаб 1: данные отсутствуют	Условные обозначения:		

Государственный регистратор		ФГИС ЕГРН
полное наименование должности	подпись	инициалы, фамилия

М.П.

Выписка из Единого государственного реестра недвижимости об объекте недвижимости
Описание местоположения земельного участка

Земельный участок			
(вид объекта недвижимости)			
Лист № ____ Раздела <u>3</u>	Всего листов раздела <u>3</u> : ____	Всего разделов: ____	Всего листов выписки: ____
31.10.2018 № 99/2018/215352310			
Кадастровый номер:		17:05:0402001:114	

План (чертеж, схема) земельного участка			
<div>17:05:0402001:114(122)</div>			
Масштаб 1: данные отсутствуют	Условные обозначения:		

Государственный регистратор		ФГИС ЕГРН
полное наименование должности	подпись	инициалы, фамилия

М.П.

Раздел 3

Выписка из Единого государственного реестра недвижимости об объекте недвижимости
Описание местоположения земельного участка

Земельный участок			
(вид объекта недвижимости)			
Лист № ____ Раздела <u>3</u>	Всего листов раздела <u>3</u> : ____	Всего разделов: ____	Всего листов выписки: ____
31.10.2018 № 99/2018/215352310			
Кадастровый номер:		17:05:0402001:114	

План (чертеж, схема) земельного участка			
<div>17:05:0402001:114(123)</div>			
Масштаб 1: данные отсутствуют	Условные обозначения:		

Государственный регистратор		ФГИС ЕГРН
полное наименование должности	подпись	инициалы, фамилия

М.П.

Выписка из Единого государственного реестра недвижимости об объекте недвижимости
Описание местоположения земельного участка

Земельный участок			
(вид объекта недвижимости)			
Лист № ____ Раздела <u>3</u>	Всего листов раздела <u>3</u> : ____	Всего разделов: ____	Всего листов выписки: ____
31.10.2018 № 99/2018/215352310			
Кадастровый номер:		17:05:0402001:114	

План (чертеж, схема) земельного участка			
<div>17:05:0402001:114(124)</div>			
Масштаб 1: данные отсутствуют	Условные обозначения:		

Государственный регистратор		ФГИС ЕГРН
полное наименование должности	подпись	инициалы, фамилия

М.П.

Раздел 3

Выписка из Единого государственного реестра недвижимости об объекте недвижимости
Описание местоположения земельного участка

Земельный участок			
(вид объекта недвижимости)			
Лист № ____ Раздела <u>3</u>	Всего листов раздела <u>3</u> : ____	Всего разделов: ____	Всего листов выписки: ____
31.10.2018 № 99/2018/215352310			
Кадастровый номер:		17:05:0402001:114	

План (чертеж, схема) земельного участка			
<div>17:05:0402001:114(125)</div>			
Масштаб 1: данные отсутствуют	Условные обозначения:		

Государственный регистратор		ФГИС ЕГРН
полное наименование должности	подпись	инициалы, фамилия

М.П.

Выписка из Единого государственного реестра недвижимости об объекте недвижимости
Описание местоположения земельного участка

Земельный участок			
(вид объекта недвижимости)			
Лист № ____ Раздела <u>3</u>	Всего листов раздела <u>3</u> : ____	Всего разделов: ____	Всего листов выписки: ____
31.10.2018 № 99/2018/215352310			
Кадастровый номер:		17:05:0402001:114	

План (чертеж, схема) земельного участка			
<div>17:05:0402001:114(126)</div>			
Масштаб 1: данные отсутствуют	Условные обозначения:		

Государственный регистратор		ФГИС ЕГРН
полное наименование должности	подпись	инициалы, фамилия

М.П.

Раздел 3

Выписка из Единого государственного реестра недвижимости об объекте недвижимости
Описание местоположения земельного участка

Земельный участок			
(вид объекта недвижимости)			
Лист № ____ Раздела <u>3</u>	Всего листов раздела <u>3</u> : ____	Всего разделов: ____	Всего листов выписки: ____
31.10.2018 № 99/2018/215352310			
Кадастровый номер:		17:05:0402001:114	

План (чертеж, схема) земельного участка			
<div>17:05:0402001:114(127)</div>			
Масштаб 1: данные отсутствуют	Условные обозначения:		

Государственный регистратор		ФГИС ЕГРН
полное наименование должности	подпись	инициалы, фамилия

М.П.

Выписка из Единого государственного реестра недвижимости об объекте недвижимости
Описание местоположения земельного участка

Земельный участок			
(вид объекта недвижимости)			
Лист № ____ Раздела <u>3</u>	Всего листов раздела <u>3</u> : ____	Всего разделов: ____	Всего листов выписки: ____
31.10.2018 № 99/2018/215352310			
Кадастровый номер:		17:05:0402001:114	

План (чертеж, схема) земельного участка			
<div>17:05:0402001:114(128)</div>			
Масштаб 1: данные отсутствуют	Условные обозначения:		

Государственный регистратор		ФГИС ЕГРН
полное наименование должности	подпись	инициалы, фамилия

М.П.

Раздел 3

Выписка из Единого государственного реестра недвижимости об объекте недвижимости
Описание местоположения земельного участка

Земельный участок			
(вид объекта недвижимости)			
Лист № ____ Раздела <u>3</u>	Всего листов раздела <u>3</u> : ____	Всего разделов: ____	Всего листов выписки: ____
31.10.2018 № 99/2018/215352310			
Кадастровый номер:		17:05:0402001:114	

План (чертеж, схема) земельного участка			
<div>17:05:0402001:114(129)</div>			
Масштаб 1: данные отсутствуют	Условные обозначения:		

Государственный регистратор		ФГИС ЕГРН
полное наименование должности	подпись	инициалы, фамилия

М.П.

Выписка из Единого государственного реестра недвижимости об объекте недвижимости
Описание местоположения земельного участка

Земельный участок			
(вид объекта недвижимости)			
Лист № ____ Раздела <u>3</u>	Всего листов раздела <u>3</u> : ____	Всего разделов: ____	Всего листов выписки: ____
31.10.2018 № 99/2018/215352310			
Кадастровый номер:		17:05:0402001:114	

План (чертеж, схема) земельного участка			
<div>17:05:0402001:114(130)</div>			
Масштаб 1: данные отсутствуют	Условные обозначения:		

Государственный регистратор		ФГИС ЕГРН
полное наименование должности	подпись	инициалы, фамилия

М.П.

Раздел 3

Выписка из Единого государственного реестра недвижимости об объекте недвижимости
Описание местоположения земельного участка

Земельный участок			
(вид объекта недвижимости)			
Лист № ____ Раздела <u>3</u>	Всего листов раздела <u>3</u> : ____	Всего разделов: ____	Всего листов выписки: ____
31.10.2018 № 99/2018/215352310			
Кадастровый номер:		17:05:0402001:114	

План (чертеж, схема) земельного участка			
<div>17:05:0402001:114(131)</div>			
Масштаб 1: данные отсутствуют	Условные обозначения:		

Государственный регистратор		ФГИС ЕГРН
полное наименование должности	подпись	инициалы, фамилия

М.П.

Выписка из Единого государственного реестра недвижимости об объекте недвижимости
Описание местоположения земельного участка

Земельный участок			
(вид объекта недвижимости)			
Лист № ____ Раздела <u>3</u>	Всего листов раздела <u>3</u> : ____	Всего разделов: ____	Всего листов выписки: ____
31.10.2018 № 99/2018/215352310			
Кадастровый номер:		17:05:0402001:114	

План (чертеж, схема) земельного участка			
<div>17:05:0402001:114(132)</div>			
Масштаб 1: данные отсутствуют	Условные обозначения:		

Государственный регистратор		ФГИС ЕГРН
полное наименование должности	подпись	инициалы, фамилия

М.П.

Раздел 3

Выписка из Единого государственного реестра недвижимости об объекте недвижимости
Описание местоположения земельного участка

Земельный участок			
(вид объекта недвижимости)			
Лист № ____ Раздела <u>3</u>	Всего листов раздела <u>3</u> : ____	Всего разделов: ____	Всего листов выписки: ____
31.10.2018 № 99/2018/215352310			
Кадастровый номер:		17:05:0402001:114	

План (чертеж, схема) земельного участка			
<div>17:05:0402001:114(133)</div>			
Масштаб 1: данные отсутствуют	Условные обозначения:		

Государственный регистратор		ФГИС ЕГРН
полное наименование должности	подпись	инициалы, фамилия

М.П.

Выписка из Единого государственного реестра недвижимости об объекте недвижимости
Описание местоположения земельного участка

Земельный участок			
(вид объекта недвижимости)			
Лист № ____ Раздела <u>3</u>	Всего листов раздела <u>3</u> : ____	Всего разделов: ____	Всего листов выписки: ____
31.10.2018 № 99/2018/215352310			
Кадастровый номер:		17:05:0402001:114	

План (чертеж, схема) земельного участка			
<div>17:05:0402001:114(134)</div>			
Масштаб 1: данные отсутствуют	Условные обозначения:		

Государственный регистратор		ФГИС ЕГРН
полное наименование должности	подпись	инициалы, фамилия

М.П.

Раздел 3

Выписка из Единого государственного реестра недвижимости об объекте недвижимости
Описание местоположения земельного участка

Земельный участок			
(вид объекта недвижимости)			
Лист № ____ Раздела <u>3</u>	Всего листов раздела <u>3</u> : ____	Всего разделов: ____	Всего листов выписки: ____
31.10.2018 № 99/2018/215352310			
Кадастровый номер:		17:05:0402001:114	

План (чертеж, схема) земельного участка			
<div>17:05:0402001:114(135)</div>			
Масштаб 1: данные отсутствуют	Условные обозначения:		

Государственный регистратор		ФГИС ЕГРН
полное наименование должности	подпись	инициалы, фамилия

М.П.

Выписка из Единого государственного реестра недвижимости об объекте недвижимости
Описание местоположения земельного участка

Земельный участок			
(вид объекта недвижимости)			
Лист № ____ Раздела <u>3</u>	Всего листов раздела <u>3</u> : ____	Всего разделов: ____	Всего листов выписки: ____
31.10.2018 № 99/2018/215352310			
Кадастровый номер:		17:05:0402001:114	

План (чертеж, схема) земельного участка			
<div>17:05:0402001:114(136)</div>			
Масштаб 1: данные отсутствуют	Условные обозначения:		

Государственный регистратор		ФГИС ЕГРН
полное наименование должности	подпись	инициалы, фамилия

М.П.

Раздел 3

Выписка из Единого государственного реестра недвижимости об объекте недвижимости
Описание местоположения земельного участка

Земельный участок			
(вид объекта недвижимости)			
Лист № ____ Раздела <u>3</u>	Всего листов раздела <u>3</u> : ____	Всего разделов: ____	Всего листов выписки: ____
31.10.2018 № 99/2018/215352310			
Кадастровый номер:		17:05:0402001:114	

План (чертеж, схема) земельного участка			
<div>17:05:0402001:114(137)</div>			
Масштаб 1: данные отсутствуют	Условные обозначения:		

Государственный регистратор		ФГИС ЕГРН
полное наименование должности	подпись	инициалы, фамилия

М.П.

Выписка из Единого государственного реестра недвижимости об объекте недвижимости
Описание местоположения земельного участка

Земельный участок			
(вид объекта недвижимости)			
Лист № ____ Раздела <u>3</u>	Всего листов раздела <u>3</u> : ____	Всего разделов: ____	Всего листов выписки: ____
31.10.2018 № 99/2018/215352310			
Кадастровый номер:		17:05:0402001:114	

План (чертеж, схема) земельного участка			
<div>17:05:0402001:114(138)</div>			
Масштаб 1: данные отсутствуют	Условные обозначения:		

Государственный регистратор		ФГИС ЕГРН
полное наименование должности	подпись	инициалы, фамилия

М.П.

Раздел 3

Выписка из Единого государственного реестра недвижимости об объекте недвижимости
Описание местоположения земельного участка

Земельный участок			
(вид объекта недвижимости)			
Лист № ____ Раздела <u>3</u>	Всего листов раздела <u>3</u> : ____	Всего разделов: ____	Всего листов выписки: ____
31.10.2018 № 99/2018/215352310			
Кадастровый номер:		17:05:0402001:114	

План (чертеж, схема) земельного участка			
<div>17:05:0402001:114(139)</div>			
Масштаб 1: данные отсутствуют	Условные обозначения:		

Государственный регистратор		ФГИС ЕГРН
полное наименование должности	подпись	инициалы, фамилия

М.П.

Выписка из Единого государственного реестра недвижимости об объекте недвижимости
Описание местоположения земельного участка

Земельный участок			
(вид объекта недвижимости)			
Лист № ____ Раздела <u>3</u>	Всего листов раздела <u>3</u> : ____	Всего разделов: ____	Всего листов выписки: ____
31.10.2018 № 99/2018/215352310			
Кадастровый номер:		17:05:0402001:114	

План (чертеж, схема) земельного участка			
<div>17:05:0402001:114(140)</div>			
Масштаб 1: данные отсутствуют	Условные обозначения:		

Государственный регистратор		ФГИС ЕГРН
полное наименование должности	подпись	инициалы, фамилия

М.П.

Раздел 3

Выписка из Единого государственного реестра недвижимости об объекте недвижимости
Описание местоположения земельного участка

Земельный участок			
(вид объекта недвижимости)			
Лист № ____ Раздела <u>3</u>	Всего листов раздела <u>3</u> : ____	Всего разделов: ____	Всего листов выписки: ____
31.10.2018 № 99/2018/215352310			
Кадастровый номер:		17:05:0402001:114	

План (чертеж, схема) земельного участка			
<div>17:05:0402001:114(141)</div>			
Масштаб 1: данные отсутствуют	Условные обозначения:		

Государственный регистратор		ФГИС ЕГРН
полное наименование должности	подпись	инициалы, фамилия

М.П.

Выписка из Единого государственного реестра недвижимости об объекте недвижимости
Описание местоположения земельного участка

Земельный участок			
(вид объекта недвижимости)			
Лист № ____ Раздела <u>3</u>	Всего листов раздела <u>3</u> : ____	Всего разделов: ____	Всего листов выписки: ____
31.10.2018 № 99/2018/215352310			
Кадастровый номер:		17:05:0402001:114	

План (чертеж, схема) земельного участка			
<div>17:05:0402001:114(142)</div>			
Масштаб 1: данные отсутствуют	Условные обозначения:		

Государственный регистратор		ФГИС ЕГРН
полное наименование должности	подпись	инициалы, фамилия

М.П.

Раздел 3

Выписка из Единого государственного реестра недвижимости об объекте недвижимости
Описание местоположения земельного участка

Земельный участок			
(вид объекта недвижимости)			
Лист № ____ Раздела <u>3</u>	Всего листов раздела <u>3</u> : ____	Всего разделов: ____	Всего листов выписки: ____
31.10.2018 № 99/2018/215352310			
Кадастровый номер:		17:05:0402001:114	

План (чертеж, схема) земельного участка			
<div>17:05:0402001:114(143)</div>			
Масштаб 1: данные отсутствуют	Условные обозначения:		

Государственный регистратор		ФГИС ЕГРН
полное наименование должности	подпись	инициалы, фамилия

М.П.

Выписка из Единого государственного реестра недвижимости об объекте недвижимости
Описание местоположения земельного участка

Земельный участок			
(вид объекта недвижимости)			
Лист № ____ Раздела <u>3</u>	Всего листов раздела <u>3</u> : ____	Всего разделов: ____	Всего листов выписки: ____
31.10.2018 № 99/2018/215352310			
Кадастровый номер:		17:05:0402001:114	

План (чертеж, схема) земельного участка			
<div>17:05:0402001:114(144)</div>			
Масштаб 1: данные отсутствуют	Условные обозначения:		

Государственный регистратор		ФГИС ЕГРН
полное наименование должности	подпись	инициалы, фамилия

М.П.

Раздел 3

Выписка из Единого государственного реестра недвижимости об объекте недвижимости
Описание местоположения земельного участка

Земельный участок			
(вид объекта недвижимости)			
Лист № ____ Раздела <u>3</u>	Всего листов раздела <u>3</u> : ____	Всего разделов: ____	Всего листов выписки: ____
31.10.2018 № 99/2018/215352310			
Кадастровый номер:		17:05:0402001:114	

План (чертеж, схема) земельного участка			
<div>17:05:0402001:114(145)</div>			
Масштаб 1: данные отсутствуют	Условные обозначения:		

Государственный регистратор		ФГИС ЕГРН
полное наименование должности	подпись	инициалы, фамилия

М.П.

Выписка из Единого государственного реестра недвижимости об объекте недвижимости
Описание местоположения земельного участка

Земельный участок			
(вид объекта недвижимости)			
Лист № ____ Раздела <u>3</u>	Всего листов раздела <u>3</u> : ____	Всего разделов: ____	Всего листов выписки: ____
31.10.2018 № 99/2018/215352310			
Кадастровый номер:		17:05:0402001:114	

План (чертеж, схема) земельного участка			
<div>17:05:0402001:114(146)</div>			
Масштаб 1: данные отсутствуют	Условные обозначения:		

Государственный регистратор		ФГИС ЕГРН
полное наименование должности	подпись	инициалы, фамилия

М.П.

Раздел 3

Выписка из Единого государственного реестра недвижимости об объекте недвижимости
Описание местоположения земельного участка

Земельный участок			
(вид объекта недвижимости)			
Лист № ____ Раздела <u>3</u>	Всего листов раздела <u>3</u> : ____	Всего разделов: ____	Всего листов выписки: ____
31.10.2018 № 99/2018/215352310			
Кадастровый номер:		17:05:0402001:114	

План (чертеж, схема) земельного участка			
<div>17:05:0402001:114(147)</div>			
Масштаб 1: данные отсутствуют	Условные обозначения:		

Государственный регистратор		ФГИС ЕГРН
полное наименование должности	подпись	инициалы, фамилия

М.П.

Выписка из Единого государственного реестра недвижимости об объекте недвижимости
Описание местоположения земельного участка

Земельный участок			
(вид объекта недвижимости)			
Лист № ____ Раздела <u>3</u>	Всего листов раздела <u>3</u> : ____	Всего разделов: ____	Всего листов выписки: ____
31.10.2018 № 99/2018/215352310			
Кадастровый номер:		17:05:0402001:114	

План (чертеж, схема) земельного участка			
<div>17:05:0402001:114(148)</div>			
Масштаб 1: данные отсутствуют	Условные обозначения:		

Государственный регистратор		ФГИС ЕГРН
полное наименование должности	подпись	инициалы, фамилия

М.П.

Раздел 3

Выписка из Единого государственного реестра недвижимости об объекте недвижимости
Описание местоположения земельного участка

Земельный участок			
(вид объекта недвижимости)			
Лист № ____ Раздела <u>3</u>	Всего листов раздела <u>3</u> : ____	Всего разделов: ____	Всего листов выписки: ____
31.10.2018 № 99/2018/215352310			
Кадастровый номер:		17:05:0402001:114	

План (чертеж, схема) земельного участка			
<div>17:05:0402001:114(149)</div>			
Масштаб 1: данные отсутствуют	Условные обозначения:		

Государственный регистратор		ФГИС ЕГРН
полное наименование должности	подпись	инициалы, фамилия

М.П.

Выписка из Единого государственного реестра недвижимости об объекте недвижимости
Описание местоположения земельного участка

Земельный участок			
(вид объекта недвижимости)			
Лист № ____ Раздела <u>3</u>	Всего листов раздела <u>3</u> : ____	Всего разделов: ____	Всего листов выписки: ____
31.10.2018 № 99/2018/215352310			
Кадастровый номер:		17:05:0402001:114	

План (чертеж, схема) земельного участка			
<div>17:05:0402001:114(150)</div>			
Масштаб 1: данные отсутствуют	Условные обозначения:		

Государственный регистратор		ФГИС ЕГРН
полное наименование должности	подпись	инициалы, фамилия

М.П.

Раздел 3

Выписка из Единого государственного реестра недвижимости об объекте недвижимости
Описание местоположения земельного участка

Земельный участок			
(вид объекта недвижимости)			
Лист № ____ Раздела <u>3</u>	Всего листов раздела <u>3</u> : ____	Всего разделов: ____	Всего листов выписки: ____
31.10.2018 № 99/2018/215352310			
Кадастровый номер:		17:05:0402001:114	

План (чертеж, схема) земельного участка			
<div>17:05:0402001:114(151)</div>			
Масштаб 1: данные отсутствуют	Условные обозначения:		

Государственный регистратор		ФГИС ЕГРН
полное наименование должности	подпись	инициалы, фамилия

М.П.

Выписка из Единого государственного реестра недвижимости об объекте недвижимости
Описание местоположения земельного участка

Земельный участок			
(вид объекта недвижимости)			
Лист № ____ Раздела <u>3</u>	Всего листов раздела <u>3</u> : ____	Всего разделов: ____	Всего листов выписки: ____
31.10.2018 № 99/2018/215352310			
Кадастровый номер:		17:05:0402001:114	

План (чертеж, схема) земельного участка			
<div>17:05:0402001:114(152)</div>			
Масштаб 1: данные отсутствуют	Условные обозначения:		

Государственный регистратор		ФГИС ЕГРН
полное наименование должности	подпись	инициалы, фамилия

М.П.

Раздел 3

Выписка из Единого государственного реестра недвижимости об объекте недвижимости
Описание местоположения земельного участка

Земельный участок			
(вид объекта недвижимости)			
Лист № ____ Раздела <u>3</u>	Всего листов раздела <u>3</u> : ____	Всего разделов: ____	Всего листов выписки: ____
31.10.2018 № 99/2018/215352310			
Кадастровый номер:		17:05:0402001:114	

План (чертеж, схема) земельного участка			
<div>17:05:0402001:114(153)</div>			
Масштаб 1: данные отсутствуют	Условные обозначения:		

Государственный регистратор		ФГИС ЕГРН
полное наименование должности	подпись	инициалы, фамилия

М.П.

Выписка из Единого государственного реестра недвижимости об объекте недвижимости
Описание местоположения земельного участка

Земельный участок			
(вид объекта недвижимости)			
Лист № ____ Раздела <u>3</u>	Всего листов раздела <u>3</u> : ____	Всего разделов: ____	Всего листов выписки: ____
31.10.2018 № 99/2018/215352310			
Кадастровый номер:		17:05:0402001:114	

План (чертеж, схема) земельного участка			
<div>17:05:0402001:114(154)</div>			
Масштаб 1: данные отсутствуют	Условные обозначения:		

Государственный регистратор		ФГИС ЕГРН
полное наименование должности	подпись	инициалы, фамилия

М.П.

Раздел 3

Выписка из Единого государственного реестра недвижимости об объекте недвижимости
Описание местоположения земельного участка

Земельный участок			
(вид объекта недвижимости)			
Лист № ____ Раздела <u>3</u>	Всего листов раздела <u>3</u> : ____	Всего разделов: ____	Всего листов выписки: ____
31.10.2018 № 99/2018/215352310			
Кадастровый номер:		17:05:0402001:114	

План (чертеж, схема) земельного участка			
<div>17:05:0402001:114(155)</div>			
Масштаб 1: данные отсутствуют	Условные обозначения:		

Государственный регистратор		ФГИС ЕГРН
полное наименование должности	подпись	инициалы, фамилия

М.П.

Выписка из Единого государственного реестра недвижимости об объекте недвижимости
Описание местоположения земельного участка

Земельный участок			
(вид объекта недвижимости)			
Лист № ____ Раздела <u>3</u>	Всего листов раздела <u>3</u> : ____	Всего разделов: ____	Всего листов выписки: ____
31.10.2018 № 99/2018/215352310			
Кадастровый номер:		17:05:0402001:114	

План (чертеж, схема) земельного участка			
<div>17:05:0402001:114(156)</div>			
Масштаб 1: данные отсутствуют	Условные обозначения:		

Государственный регистратор		ФГИС ЕГРН
полное наименование должности	подпись	инициалы, фамилия

М.П.

Раздел 3

Выписка из Единого государственного реестра недвижимости об объекте недвижимости
Описание местоположения земельного участка

Земельный участок			
(вид объекта недвижимости)			
Лист № ____ Раздела <u>3</u>	Всего листов раздела <u>3</u> : ____	Всего разделов: ____	Всего листов выписки: ____
31.10.2018 № 99/2018/215352310			
Кадастровый номер:		17:05:0402001:114	

План (чертеж, схема) земельного участка			
<div>17:05:0402001:114(157)</div>			
Масштаб 1: данные отсутствуют	Условные обозначения:		

Государственный регистратор		ФГИС ЕГРН
полное наименование должности	подпись	инициалы, фамилия

М.П.

Выписка из Единого государственного реестра недвижимости об объекте недвижимости
Описание местоположения земельного участка

Земельный участок			
(вид объекта недвижимости)			
Лист № ____ Раздела <u>3</u>	Всего листов раздела <u>3</u> : ____	Всего разделов: ____	Всего листов выписки: ____
31.10.2018 № 99/2018/215352310			
Кадастровый номер:		17:05:0402001:114	

План (чертеж, схема) земельного участка			
<div>17:05:0402001:114(158)</div>			
Масштаб 1: данные отсутствуют	Условные обозначения:		

Государственный регистратор		ФГИС ЕГРН
полное наименование должности	подпись	инициалы, фамилия

М.П.

Раздел 3

Выписка из Единого государственного реестра недвижимости об объекте недвижимости
Описание местоположения земельного участка

Земельный участок			
(вид объекта недвижимости)			
Лист № ____ Раздела <u>3</u>	Всего листов раздела <u>3</u> : ____	Всего разделов: ____	Всего листов выписки: ____
31.10.2018 № 99/2018/215352310			
Кадастровый номер:		17:05:0402001:114	

План (чертеж, схема) земельного участка			
<div>17:05:0402001:114(159)</div>			
Масштаб 1: данные отсутствуют	Условные обозначения:		

Государственный регистратор		ФГИС ЕГРН
полное наименование должности	подпись	инициалы, фамилия

М.П.

Выписка из Единого государственного реестра недвижимости об объекте недвижимости
Описание местоположения земельного участка

Земельный участок			
(вид объекта недвижимости)			
Лист № ____ Раздела <u>3</u>	Всего листов раздела <u>3</u> : ____	Всего разделов: ____	Всего листов выписки: ____
31.10.2018 № 99/2018/215352310			
Кадастровый номер:		17:05:0402001:114	

План (чертеж, схема) земельного участка			
<div>17:05:0402001:114(180)</div>			
Масштаб 1: данные отсутствуют	Условные обозначения:		

Государственный регистратор		ФГИС ЕГРН
полное наименование должности	подпись	инициалы, фамилия

М.П.

Раздел 3

Выписка из Единого государственного реестра недвижимости об объекте недвижимости
Описание местоположения земельного участка

Земельный участок			
(вид объекта недвижимости)			
Лист № ____ Раздела <u>3</u>	Всего листов раздела <u>3</u> : ____	Всего разделов: ____	Всего листов выписки: ____
31.10.2018 № 99/2018/215352310			
Кадастровый номер:		17:05:0402001:114	

План (чертеж, схема) земельного участка			
<div>17:05:0402001:114(181)</div>			
Масштаб 1: данные отсутствуют	Условные обозначения:		

Государственный регистратор		ФГИС ЕГРН
полное наименование должности	подпись	инициалы, фамилия

М.П.

Выписка из Единого государственного реестра недвижимости об объекте недвижимости
Описание местоположения земельного участка

Земельный участок			
(вид объекта недвижимости)			
Лист № ____ Раздела <u>3</u>	Всего листов раздела <u>3</u> : ____	Всего разделов: ____	Всего листов выписки: ____
31.10.2018 № 99/2018/215352310			
Кадастровый номер:		17:05:0402001:114	

План (чертеж, схема) земельного участка			
<div>17:05:0402001:114(182)</div>			
Масштаб 1: данные отсутствуют	Условные обозначения:		

Государственный регистратор		ФГИС ЕГРН
полное наименование должности	подпись	инициалы, фамилия

М.П.

Раздел 3

Выписка из Единого государственного реестра недвижимости об объекте недвижимости
Описание местоположения земельного участка

Земельный участок			
(вид объекта недвижимости)			
Лист № ____ Раздела <u>3</u>	Всего листов раздела <u>3</u> : ____	Всего разделов: ____	Всего листов выписки: ____
31.10.2018 № 99/2018/215352310			
Кадастровый номер:		17:05:0402001:114	

План (чертеж, схема) земельного участка			
<div>17:05:0402001:114(183)</div>			
Масштаб 1: данные отсутствуют	Условные обозначения:		

Государственный регистратор		ФГИС ЕГРН
полное наименование должности	подпись	инициалы, фамилия

М.П.

Выписка из Единого государственного реестра недвижимости об объекте недвижимости
Описание местоположения земельного участка

Земельный участок			
(вид объекта недвижимости)			
Лист № ____ Раздела <u>3</u>	Всего листов раздела <u>3</u> : ____	Всего разделов: ____	Всего листов выписки: ____
31.10.2018 № 99/2018/215352310			
Кадастровый номер:		17:05:0402001:114	

План (чертеж, схема) земельного участка			
<div>17:05:0402001:114(184)</div>			
Масштаб 1: данные отсутствуют	Условные обозначения:		

Государственный регистратор		ФГИС ЕГРН
полное наименование должности	подпись	инициалы, фамилия

М.П.

Раздел 3

Выписка из Единого государственного реестра недвижимости об объекте недвижимости
Описание местоположения земельного участка

Земельный участок			
(вид объекта недвижимости)			
Лист № ____ Раздела <u>3</u>	Всего листов раздела <u>3</u> : ____	Всего разделов: ____	Всего листов выписки: ____
31.10.2018 № 99/2018/215352310			
Кадастровый номер:		17:05:0402001:114	

План (чертеж, схема) земельного участка			
<div>17:05:0402001:114(185)</div>			
Масштаб 1: данные отсутствуют	Условные обозначения:		

Государственный регистратор		ФГИС ЕГРН
полное наименование должности	подпись	инициалы, фамилия

М.П.

Выписка из Единого государственного реестра недвижимости об объекте недвижимости
Описание местоположения земельного участка

Земельный участок			
(вид объекта недвижимости)			
Лист № ____ Раздела <u>3</u>	Всего листов раздела <u>3</u> : ____	Всего разделов: ____	Всего листов выписки: ____
31.10.2018 № 99/2018/215352310			
Кадастровый номер:		17:05:0402001:114	

План (чертеж, схема) земельного участка			
<div>17:05:0402001:114(186)</div>			
Масштаб 1: данные отсутствуют	Условные обозначения:		

Государственный регистратор		ФГИС ЕГРН
полное наименование должности	подпись	инициалы, фамилия

М.П.

Раздел 3

Выписка из Единого государственного реестра недвижимости об объекте недвижимости
Описание местоположения земельного участка

Земельный участок			
(вид объекта недвижимости)			
Лист № ____ Раздела <u>3</u>	Всего листов раздела <u>3</u> : ____	Всего разделов: ____	Всего листов выписки: ____
31.10.2018 № 99/2018/215352310			
Кадастровый номер:		17:05:0402001:114	

План (чертеж, схема) земельного участка			
<div>17:05:0402001:114(187)</div>			
Масштаб 1: данные отсутствуют	Условные обозначения:		

Государственный регистратор		ФГИС ЕГРН
полное наименование должности	подпись	инициалы, фамилия

М.П.

Выписка из Единого государственного реестра недвижимости об объекте недвижимости
Описание местоположения земельного участка

Земельный участок			
(вид объекта недвижимости)			
Лист № ____ Раздела <u>3</u>	Всего листов раздела <u>3</u> : ____	Всего разделов: ____	Всего листов выписки: ____
31.10.2018 № 99/2018/215352310			
Кадастровый номер:		17:05:0402001:114	

План (чертеж, схема) земельного участка			
<div>17:05:0402001:114(188)</div>			
Масштаб 1: данные отсутствуют	Условные обозначения:		

Государственный регистратор		ФГИС ЕГРН
полное наименование должности	подпись	инициалы, фамилия

М.П.

Раздел 3

Выписка из Единого государственного реестра недвижимости об объекте недвижимости
Описание местоположения земельного участка

Земельный участок			
(вид объекта недвижимости)			
Лист № ____ Раздела <u>3</u>	Всего листов раздела <u>3</u> : ____	Всего разделов: ____	Всего листов выписки: ____
31.10.2018 № 99/2018/215352310			
Кадастровый номер:		17:05:0402001:114	

План (чертеж, схема) земельного участка			
<div>17:05:0402001:114(189)</div>			
Масштаб 1: данные отсутствуют	Условные обозначения:		

Государственный регистратор		ФГИС ЕГРН
полное наименование должности	подпись	инициалы, фамилия

М.П.

Выписка из Единого государственного реестра недвижимости об объекте недвижимости
Описание местоположения земельного участка

Земельный участок			
(вид объекта недвижимости)			
Лист № ____ Раздела <u>3</u>	Всего листов раздела <u>3</u> : ____	Всего разделов: ____	Всего листов выписки: ____
31.10.2018 № 99/2018/215352310			
Кадастровый номер:		17:05:0402001:114	

План (чертеж, схема) земельного участка			
<div>17:05:0402001:114(170)</div>			
Масштаб 1: данные отсутствуют	Условные обозначения:		

Государственный регистратор		ФГИС ЕГРН
полное наименование должности	подпись	инициалы, фамилия

М.П.

Раздел 3

Выписка из Единого государственного реестра недвижимости об объекте недвижимости
Описание местоположения земельного участка

Земельный участок			
(вид объекта недвижимости)			
Лист № ____ Раздела <u>3</u>	Всего листов раздела <u>3</u> : ____	Всего разделов: ____	Всего листов выписки: ____
31.10.2018 № 99/2018/215352310			
Кадастровый номер:		17:05:0402001:114	

План (чертеж, схема) земельного участка			
<div>17:05:0402001:114(171)</div>			
Масштаб 1: данные отсутствуют	Условные обозначения:		

Государственный регистратор		ФГИС ЕГРН
полное наименование должности	подпись	инициалы, фамилия

М.П.

Выписка из Единого государственного реестра недвижимости об объекте недвижимости
Описание местоположения земельного участка

Земельный участок			
(вид объекта недвижимости)			
Лист № ____ Раздела <u>3</u>	Всего листов раздела <u>3</u> : ____	Всего разделов: ____	Всего листов выписки: ____
31.10.2018 № 99/2018/215352310			
Кадастровый номер:		17:05:0402001:114	

План (чертеж, схема) земельного участка			
<div>17:05:0402001:114(172)</div>			
Масштаб 1: данные отсутствуют	Условные обозначения:		

Государственный регистратор		ФГИС ЕГРН
полное наименование должности	подпись	инициалы, фамилия

М.П.

Раздел 3

Выписка из Единого государственного реестра недвижимости об объекте недвижимости
Описание местоположения земельного участка

Земельный участок			
(вид объекта недвижимости)			
Лист № ____ Раздела <u>3</u>	Всего листов раздела <u>3</u> : ____	Всего разделов: ____	Всего листов выписки: ____
31.10.2018 № 99/2018/215352310			
Кадастровый номер:		17:05:0402001:114	

План (чертеж, схема) земельного участка			
<div>17:05:0402001:114(173)</div>			
Масштаб 1: данные отсутствуют	Условные обозначения:		

Государственный регистратор		ФГИС ЕГРН
полное наименование должности	подпись	инициалы, фамилия

М.П.

Выписка из Единого государственного реестра недвижимости об объекте недвижимости
Описание местоположения земельного участка

Земельный участок			
(вид объекта недвижимости)			
Лист № ____ Раздела <u>3</u>	Всего листов раздела <u>3</u> : ____	Всего разделов: ____	Всего листов выписки: ____
31.10.2018 № 99/2018/215352310			
Кадастровый номер:		17:05:0402001:114	

План (чертеж, схема) земельного участка			
<div>17:05:0402001:114(174)</div>			
Масштаб 1: данные отсутствуют	Условные обозначения:		

Государственный регистратор		ФГИС ЕГРН
полное наименование должности	подпись	инициалы, фамилия

М.П.

Раздел 3

Выписка из Единого государственного реестра недвижимости об объекте недвижимости
Описание местоположения земельного участка

Земельный участок			
(вид объекта недвижимости)			
Лист № ____ Раздела <u>3</u>	Всего листов раздела <u>3</u> : ____	Всего разделов: ____	Всего листов выписки: ____
31.10.2018 № 99/2018/215352310			
Кадастровый номер:		17:05:0402001:114	

План (чертеж, схема) земельного участка			
<div>17:05:0402001:114(175)</div>			
Масштаб 1: данные отсутствуют	Условные обозначения:		

Государственный регистратор		ФГИС ЕГРН
полное наименование должности	подпись	инициалы, фамилия

М.П.

Выписка из Единого государственного реестра недвижимости об объекте недвижимости
Описание местоположения земельного участка

Земельный участок			
(вид объекта недвижимости)			
Лист № ____ Раздела <u>3</u>	Всего листов раздела <u>3</u> : ____	Всего разделов: ____	Всего листов выписки: ____
31.10.2018 № 99/2018/215352310			
Кадастровый номер:		17:05:0402001:114	

План (чертеж, схема) земельного участка			
<div>17:05:0402001:114(176)</div>			
Масштаб 1: данные отсутствуют	Условные обозначения:		

Государственный регистратор		ФГИС ЕГРН
полное наименование должности	подпись	инициалы, фамилия

М.П.

Раздел 3

Выписка из Единого государственного реестра недвижимости об объекте недвижимости
Описание местоположения земельного участка

Земельный участок			
(вид объекта недвижимости)			
Лист № ____ Раздела <u>3</u>	Всего листов раздела <u>3</u> : ____	Всего разделов: ____	Всего листов выписки: ____
31.10.2018 № 99/2018/215352310			
Кадастровый номер:		17:05:0402001:114	

План (чертеж, схема) земельного участка			
<div>17:05:0402001:114(177)</div>			
Масштаб 1: данные отсутствуют	Условные обозначения:		

Государственный регистратор		ФГИС ЕГРН
полное наименование должности	подпись	инициалы, фамилия

М.П.

Выписка из Единого государственного реестра недвижимости об объекте недвижимости
Описание местоположения земельного участка

Земельный участок			
(вид объекта недвижимости)			
Лист № ____ Раздела <u>3</u>	Всего листов раздела <u>3</u> : ____	Всего разделов: ____	Всего листов выписки: ____
31.10.2018 № 99/2018/215352310			
Кадастровый номер:		17:05:0402001:114	

План (чертеж, схема) земельного участка			
<div>17:05:0402001:114(178)</div>			
Масштаб 1: данные отсутствуют	Условные обозначения:		

Государственный регистратор		ФГИС ЕГРН
полное наименование должности	подпись	инициалы, фамилия

М.П.

Раздел 3

Выписка из Единого государственного реестра недвижимости об объекте недвижимости
Описание местоположения земельного участка

Земельный участок			
(вид объекта недвижимости)			
Лист № ____ Раздела <u>3</u>	Всего листов раздела <u>3</u> : ____	Всего разделов: ____	Всего листов выписки: ____
31.10.2018 № 99/2018/215352310			
Кадастровый номер:		17:05:0402001:114	

План (чертеж, схема) земельного участка			
<div>17:05:0402001:114(179)</div>			
Масштаб 1: данные отсутствуют	Условные обозначения:		

Государственный регистратор		ФГИС ЕГРН
полное наименование должности	подпись	инициалы, фамилия

М.П.

Выписка из Единого государственного реестра недвижимости об объекте недвижимости
Описание местоположения земельного участка

Земельный участок			
(вид объекта недвижимости)			
Лист № ____ Раздела <u>3</u>	Всего листов раздела <u>3</u> : ____	Всего разделов: ____	Всего листов выписки: ____
31.10.2018 № 99/2018/215352310			
Кадастровый номер:		17:05:0402001:114	

План (чертеж, схема) земельного участка			
<div>17:05:0402001:114(180)</div>			
Масштаб 1: данные отсутствуют	Условные обозначения:		

Государственный регистратор		ФГИС ЕГРН
полное наименование должности	подпись	инициалы, фамилия

М.П.

Раздел 3

Выписка из Единого государственного реестра недвижимости об объекте недвижимости
Описание местоположения земельного участка

Земельный участок			
(вид объекта недвижимости)			
Лист № ____ Раздела <u>3</u>	Всего листов раздела <u>3</u> : ____	Всего разделов: ____	Всего листов выписки: ____
31.10.2018 № 99/2018/215352310			
Кадастровый номер:		17:05:0402001:114	

План (чертеж, схема) земельного участка			
<div>17:05:0402001:114(181)</div>			
Масштаб 1: данные отсутствуют	Условные обозначения:		

Государственный регистратор		ФГИС ЕГРН
полное наименование должности	подпись	инициалы, фамилия

М.П.

Выписка из Единого государственного реестра недвижимости об объекте недвижимости
Описание местоположения земельного участка

Земельный участок			
(вид объекта недвижимости)			
Лист № ____ Раздела <u>3</u>	Всего листов раздела <u>3</u> : ____	Всего разделов: ____	Всего листов выписки: ____
31.10.2018 № 99/2018/215352310			
Кадастровый номер:		17:05:0402001:114	

План (чертеж, схема) земельного участка			
<div>17:05:0402001:114(182)</div>			
Масштаб 1: данные отсутствуют	Условные обозначения:		

Государственный регистратор		ФГИС ЕГРН
полное наименование должности	подпись	инициалы, фамилия

М.П.

Раздел 3

Выписка из Единого государственного реестра недвижимости об объекте недвижимости
Описание местоположения земельного участка

Земельный участок			
(вид объекта недвижимости)			
Лист № ____ Раздела <u>3</u>	Всего листов раздела <u>3</u> : ____	Всего разделов: ____	Всего листов выписки: ____
31.10.2018 № 99/2018/215352310			
Кадастровый номер:		17:05:0402001:114	

План (чертеж, схема) земельного участка			
<div>17:05:0402001:114(183)</div>			
Масштаб 1: данные отсутствуют	Условные обозначения:		

Государственный регистратор		ФГИС ЕГРН
полное наименование должности	подпись	инициалы, фамилия

М.П.

Выписка из Единого государственного реестра недвижимости об объекте недвижимости
Описание местоположения земельного участка

Земельный участок			
(вид объекта недвижимости)			
Лист № ____ Раздела <u>3</u>	Всего листов раздела <u>3</u> : ____	Всего разделов: ____	Всего листов выписки: ____
31.10.2018 № 99/2018/215352310			
Кадастровый номер:		17:05:0402001:114	

План (чертеж, схема) земельного участка			
<div>17:05:0402001:114(184)</div>			
Масштаб 1: данные отсутствуют	Условные обозначения:		

Государственный регистратор		ФГИС ЕГРН
полное наименование должности	подпись	инициалы, фамилия

М.П.

Раздел 3

Выписка из Единого государственного реестра недвижимости об объекте недвижимости
Описание местоположения земельного участка

Земельный участок			
(вид объекта недвижимости)			
Лист № ____ Раздела <u>3</u>	Всего листов раздела <u>3</u> : ____	Всего разделов: ____	Всего листов выписки: ____
31.10.2018 № 99/2018/215352310			
Кадастровый номер:		17:05:0402001:114	

План (чертеж, схема) земельного участка			
<div>17:05:0402001:114(185)</div>			
Масштаб 1: данные отсутствуют	Условные обозначения:		

Государственный регистратор		ФГИС ЕГРН
полное наименование должности	подпись	инициалы, фамилия

М.П.

Выписка из Единого государственного реестра недвижимости об объекте недвижимости
Описание местоположения земельного участка

Земельный участок			
(вид объекта недвижимости)			
Лист № ____ Раздела <u>3</u>	Всего листов раздела <u>3</u> : ____	Всего разделов: ____	Всего листов выписки: ____
31.10.2018 № 99/2018/215352310			
Кадастровый номер:		17:05:0402001:114	

План (чертеж, схема) земельного участка			
<div>17:05:0402001:114(186)</div>			
Масштаб 1: данные отсутствуют	Условные обозначения:		

Государственный регистратор		ФГИС ЕГРН
полное наименование должности	подпись	инициалы, фамилия

М.П.

Раздел 3

Выписка из Единого государственного реестра недвижимости об объекте недвижимости
Описание местоположения земельного участка

Земельный участок			
(вид объекта недвижимости)			
Лист № ____ Раздела <u>3</u>	Всего листов раздела <u>3</u> : ____	Всего разделов: ____	Всего листов выписки: ____
31.10.2018 № 99/2018/215352310			
Кадастровый номер:		17:05:0402001:114	

План (чертеж, схема) земельного участка			
<div>17:05:0402001:114(187)</div>			
Масштаб 1: данные отсутствуют	Условные обозначения:		

Государственный регистратор		ФГИС ЕГРН
полное наименование должности	подпись	инициалы, фамилия

М.П.

Выписка из Единого государственного реестра недвижимости об объекте недвижимости
Описание местоположения земельного участка

Земельный участок			
(вид объекта недвижимости)			
Лист № ____ Раздела <u>3</u>	Всего листов раздела <u>3</u> : ____	Всего разделов: ____	Всего листов выписки: ____
31.10.2018 № 99/2018/215352310			
Кадастровый номер:		17:05:0402001:114	

План (чертеж, схема) земельного участка			
<div>17:05:0402001:114(188)</div>			
Масштаб 1: данные отсутствуют	Условные обозначения:		

Государственный регистратор		ФГИС ЕГРН
полное наименование должности	подпись	инициалы, фамилия

М.П.

Раздел 3

Выписка из Единого государственного реестра недвижимости об объекте недвижимости
Описание местоположения земельного участка

Земельный участок			
(вид объекта недвижимости)			
Лист № ____ Раздела <u>3</u>	Всего листов раздела <u>3</u> : ____	Всего разделов: ____	Всего листов выписки: ____
31.10.2018 № 99/2018/215352310			
Кадастровый номер:		17:05:0402001:114	

План (чертеж, схема) земельного участка			
<div>17:05:0402001:114(189)</div>			
Масштаб 1: данные отсутствуют	Условные обозначения:		

Государственный регистратор		ФГИС ЕГРН
полное наименование должности	подпись	инициалы, фамилия

М.П.

Выписка из Единого государственного реестра недвижимости об объекте недвижимости
Описание местоположения земельного участка

Земельный участок			
(вид объекта недвижимости)			
Лист № ____ Раздела <u>3</u>	Всего листов раздела <u>3</u> : ____	Всего разделов: ____	Всего листов выписки: ____
31.10.2018 № 99/2018/215352310			
Кадастровый номер:		17:05:0402001:114	

План (чертеж, схема) земельного участка			
<div>17:05:0402001:114(190)</div>			
Масштаб 1: данные отсутствуют	Условные обозначения:		

Государственный регистратор		ФГИС ЕГРН
полное наименование должности	подпись	инициалы, фамилия

М.П.

Раздел 3

Выписка из Единого государственного реестра недвижимости об объекте недвижимости
Описание местоположения земельного участка

Земельный участок			
(вид объекта недвижимости)			
Лист № ____ Раздела <u>3</u>	Всего листов раздела <u>3</u> : ____	Всего разделов: ____	Всего листов выписки: ____
31.10.2018 № 99/2018/215352310			
Кадастровый номер:		17:05:0402001:114	

План (чертеж, схема) земельного участка			
<div>17:05:0402001:114(191)</div>			
Масштаб 1: данные отсутствуют	Условные обозначения:		

Государственный регистратор		ФГИС ЕГРН
полное наименование должности	подпись	инициалы, фамилия

М.П.

Выписка из Единого государственного реестра недвижимости об объекте недвижимости
Описание местоположения земельного участка

Земельный участок			
(вид объекта недвижимости)			
Лист № ____ Раздела <u>3</u>	Всего листов раздела <u>3</u> : ____	Всего разделов: ____	Всего листов выписки: ____
31.10.2018 № 99/2018/215352310			
Кадастровый номер:		17:05:0402001:114	

План (чертеж, схема) земельного участка			
<div>17:05:0402001:114(192)</div>			
Масштаб 1: данные отсутствуют	Условные обозначения:		

Государственный регистратор		ФГИС ЕГРН
полное наименование должности	подпись	инициалы, фамилия

М.П.

Раздел 3

Выписка из Единого государственного реестра недвижимости об объекте недвижимости
Описание местоположения земельного участка

Земельный участок			
(вид объекта недвижимости)			
Лист № ____ Раздела <u>3</u>	Всего листов раздела <u>3</u> : ____	Всего разделов: ____	Всего листов выписки: ____
31.10.2018 № 99/2018/215352310			
Кадастровый номер:		17:05:0402001:114	

План (чертеж, схема) земельного участка			
<div>17:05:0402001:114(193)</div>			
Масштаб 1: данные отсутствуют	Условные обозначения:		

Государственный регистратор		ФГИС ЕГРН
полное наименование должности	подпись	инициалы, фамилия

М.П.

Выписка из Единого государственного реестра недвижимости об объекте недвижимости
Описание местоположения земельного участка

Земельный участок			
(вид объекта недвижимости)			
Лист № ____ Раздела <u>3</u>	Всего листов раздела <u>3</u> : ____	Всего разделов: ____	Всего листов выписки: ____
31.10.2018 № 99/2018/215352310			
Кадастровый номер:		17:05:0402001:114	

План (чертеж, схема) земельного участка			
<div>17:05:0402001:114(194)</div>			
Масштаб 1: данные отсутствуют	Условные обозначения:		

Государственный регистратор		ФГИС ЕГРН
полное наименование должности	подпись	инициалы, фамилия

М.П.

Раздел 3

Выписка из Единого государственного реестра недвижимости об объекте недвижимости
Описание местоположения земельного участка

Земельный участок			
(вид объекта недвижимости)			
Лист № ____ Раздела <u>3</u>	Всего листов раздела <u>3</u> : ____	Всего разделов: ____	Всего листов выписки: ____
31.10.2018 № 99/2018/215352310			
Кадастровый номер:		17:05:0402001:114	

План (чертеж, схема) земельного участка			
<div>17:05:0402001:114(195)</div>			
Масштаб 1: данные отсутствуют	Условные обозначения:		

Государственный регистратор		ФГИС ЕГРН
полное наименование должности	подпись	инициалы, фамилия

М.П.

Выписка из Единого государственного реестра недвижимости об объекте недвижимости
Описание местоположения земельного участка

Земельный участок			
(вид объекта недвижимости)			
Лист № ____ Раздела <u>3</u>	Всего листов раздела <u>3</u> : ____	Всего разделов: ____	Всего листов выписки: ____
31.10.2018 № 99/2018/215352310			
Кадастровый номер:		17:05:0402001:114	

План (чертеж, схема) земельного участка			
<div>17:05:0402001:114(196)</div>			
Масштаб 1: данные отсутствуют	Условные обозначения:		

Государственный регистратор		ФГИС ЕГРН
полное наименование должности	подпись	инициалы, фамилия

М.П.

Раздел 3

Выписка из Единого государственного реестра недвижимости об объекте недвижимости
Описание местоположения земельного участка

Земельный участок			
(вид объекта недвижимости)			
Лист № ____ Раздела <u>3</u>	Всего листов раздела <u>3</u> : ____	Всего разделов: ____	Всего листов выписки: ____
31.10.2018 № 99/2018/215352310			
Кадастровый номер:		17:05:0402001:114	

План (чертеж, схема) земельного участка			
<div>17:05:0402001:114(197)</div>			
Масштаб 1: данные отсутствуют	Условные обозначения:		

Государственный регистратор		ФГИС ЕГРН
полное наименование должности	подпись	инициалы, фамилия

М.П.

Выписка из Единого государственного реестра недвижимости об объекте недвижимости
Описание местоположения земельного участка

Земельный участок			
(вид объекта недвижимости)			
Лист № ____ Раздела <u>3</u>	Всего листов раздела <u>3</u> : ____	Всего разделов: ____	Всего листов выписки: ____
31.10.2018 № 99/2018/215352310			
Кадастровый номер:		17:05:0402001:114	

План (чертеж, схема) земельного участка			
<div>17:05:0402001:114(198)</div>			
Масштаб 1: данные отсутствуют	Условные обозначения:		

Государственный регистратор		ФГИС ЕГРН
полное наименование должности	подпись	инициалы, фамилия

М.П.

Раздел 3

Выписка из Единого государственного реестра недвижимости об объекте недвижимости
Описание местоположения земельного участка

Земельный участок			
(вид объекта недвижимости)			
Лист № ____ Раздела <u>3</u>	Всего листов раздела <u>3</u> : ____	Всего разделов: ____	Всего листов выписки: ____
31.10.2018 № 99/2018/215352310			
Кадастровый номер:		17:05:0402001:114	

План (чертеж, схема) земельного участка			
<div>17:05:0402001:114(199)</div>			
Масштаб 1: данные отсутствуют	Условные обозначения:		

Государственный регистратор		ФГИС ЕГРН
полное наименование должности	подпись	инициалы, фамилия

М.П.

Выписка из Единого государственного реестра недвижимости об объекте недвижимости
Описание местоположения земельного участка

Земельный участок			
(вид объекта недвижимости)			
Лист № ____ Раздела <u>3</u>	Всего листов раздела <u>3</u> : ____	Всего разделов: ____	Всего листов выписки: ____
31.10.2018 № 99/2018/215352310			
Кадастровый номер:		17:05:0402001:114	

План (чертеж, схема) земельного участка			
<div>17:05:0402001:114(200)</div>			
Масштаб 1: данные отсутствуют	Условные обозначения:		

Государственный регистратор		ФГИС ЕГРН
полное наименование должности	подпись	инициалы, фамилия

М.П.

Раздел 3

Выписка из Единого государственного реестра недвижимости об объекте недвижимости
Описание местоположения земельного участка

Земельный участок			
(вид объекта недвижимости)			
Лист № ____ Раздела <u>3</u>	Всего листов раздела <u>3</u> : ____	Всего разделов: ____	Всего листов выписки: ____
31.10.2018 № 99/2018/215352310			
Кадастровый номер:		17:05:0402001:114	

План (чертеж, схема) земельного участка			
<div>17:05:0402001:114(201)</div>			
Масштаб 1: данные отсутствуют	Условные обозначения:		

Государственный регистратор		ФГИС ЕГРН
полное наименование должности	подпись	инициалы, фамилия

М.П.

Выписка из Единого государственного реестра недвижимости об объекте недвижимости
Описание местоположения земельного участка

Земельный участок			
(вид объекта недвижимости)			
Лист № ____ Раздела <u>3</u>	Всего листов раздела <u>3</u> : ____	Всего разделов: ____	Всего листов выписки: ____
31.10.2018 № 99/2018/215352310			
Кадастровый номер:		17:05:0402001:114	

План (чертеж, схема) земельного участка			
<div>17:05:0402001:114(202)</div>			
Масштаб 1: данные отсутствуют	Условные обозначения:		

Государственный регистратор		ФГИС ЕГРН
полное наименование должности	подпись	инициалы, фамилия

М.П.

Выписка из Единого государственного реестра недвижимости об объекте недвижимости
Описание местоположения земельного участка

Земельный участок			
(вид объекта недвижимости)			
Лист № ____ Раздела <u>3</u>	Всего листов раздела <u>3</u> : ____	Всего разделов: ____	Всего листов выписки: ____
31.10.2018 № 99/2018/215352310			
Кадастровый номер:		17:05:0402001:114	

План (чертеж, схема) земельного участка			
<div>17:05:0402001:114(203)</div>			
Масштаб 1: данные отсутствуют	Условные обозначения:		

Государственный регистратор		ФГИС ЕГРН
полное наименование должности	подпись	инициалы, фамилия

М.П.

Выписка из Единого государственного реестра недвижимости об объекте недвижимости
Описание местоположения земельного участка

Земельный участок			
(вид объекта недвижимости)			
Лист № ____ Раздела <u>3</u>	Всего листов раздела <u>3</u> : ____	Всего разделов: ____	Всего листов выписки: ____
31.10.2018 № 99/2018/215352310			
Кадастровый номер:		17:05:0402001:114	

План (чертеж, схема) земельного участка			
<div>17:05:0402001:114(204)</div>			
Масштаб 1: данные отсутствуют	Условные обозначения:		

Государственный регистратор		ФГИС ЕГРН
полное наименование должности	подпись	инициалы, фамилия

М.П.

Раздел 3

Выписка из Единого государственного реестра недвижимости об объекте недвижимости
Описание местоположения земельного участка

Земельный участок			
(вид объекта недвижимости)			
Лист № ____ Раздела <u>3</u>	Всего листов раздела <u>3</u> : ____	Всего разделов: ____	Всего листов выписки: ____
31.10.2018 № 99/2018/215352310			
Кадастровый номер:		17:05:0402001:114	

План (чертеж, схема) земельного участка			
<div>17:05:0402001:114(205)</div>			
Масштаб 1: данные отсутствуют	Условные обозначения:		

Государственный регистратор		ФГИС ЕГРН
полное наименование должности	подпись	инициалы, фамилия

М.П.

Земельный участок			
(вид объекта недвижимости)			
Лист № ____ Раздела 3.1	Всего листов раздела 3.1 : ____	Всего разделов: ____	Всего листов выписки: ____
31.10.2018 № 99/2018/215352310			
Кадастровый номер:		17:05:0402001:114	

Описание местоположения границ земельного участка							
Номер п/п	Номер точки		Дирекционный угол	Горизонтальное проложение, м	Описание закрепления на местности	Кадастровые номера смежных участков	Сведения об адресах правообладателей смежных земельных участков
	начальная	конечная					
1	2	3	4	5	6	7	8
1	1	2	данные отсутствуют	данные отсутствуют	данные отсутствуют	данные отсутствуют	данные отсутствуют
2	2	3	данные отсутствуют	данные отсутствуют	данные отсутствуют	данные отсутствуют	данные отсутствуют
3	3	4	данные отсутствуют	данные отсутствуют	данные отсутствуют	данные отсутствуют	данные отсутствуют
4	4	1	данные отсутствуют	данные отсутствуют	данные отсутствуют	данные отсутствуют	данные отсутствуют
5	6	7	данные отсутствуют	данные отсутствуют	данные отсутствуют	данные отсутствуют	данные отсутствуют
6	7	8	данные отсутствуют	данные отсутствуют	данные отсутствуют	данные отсутствуют	данные отсутствуют
7	8	9	данные отсутствуют	данные отсутствуют	данные отсутствуют	данные отсутствуют	данные отсутствуют
8	9	6	данные отсутствуют	данные отсутствуют	данные отсутствуют	данные отсутствуют	данные отсутствуют
9	11	12	данные отсутствуют	данные отсутствуют	данные отсутствуют	данные отсутствуют	данные отсутствуют
10	12	13	данные отсутствуют	данные отсутствуют	данные отсутствуют	данные отсутствуют	данные отсутствуют
11	13	14	данные отсутствуют	данные отсутствуют	данные отсутствуют	данные отсутствуют	данные отсутствуют
12	14	11	данные отсутствуют	данные отсутствуют	данные отсутствуют	данные отсутствуют	данные отсутствуют
13	16	17	данные отсутствуют	данные отсутствуют	данные отсутствуют	данные отсутствуют	данные отсутствуют
14	17	18	данные отсутствуют	данные отсутствуют	данные отсутствуют	данные отсутствуют	данные отсутствуют
15	18	19	данные отсутствуют	данные отсутствуют	данные отсутствуют	данные отсутствуют	данные отсутствуют

Государственный регистратор		ФГИС ЕГРН
полное наименование должности	подпись	инициалы, фамилия

М.П.

Описание местоположения земельного участка

Земельный участок			
(вид объекта недвижимости)			
Лист № ____	Раздела 3.1	Всего листов раздела 3.1 : ____	Всего разделов: ____
31.10.2018 № 99/2018/215352310			
Кадастровый номер:		17:05:0402001:114	

Описание местоположения границ земельного участка							
Номер п/п	Номер точки		Дирекционный угол	Горизонтальное проложение, м	Описание закрепления на местности	Кадастровые номера смежных участков	Сведения об адресах правообладателей смежных земельных участков
	начальная	конечная					
1	2	3	4	5	6	7	8
16	19	16	данные отсутствуют	данные отсутствуют	данные отсутствуют	данные отсутствуют	данные отсутствуют
17	21	22	данные отсутствуют	данные отсутствуют	данные отсутствуют	данные отсутствуют	данные отсутствуют
18	22	23	данные отсутствуют	данные отсутствуют	данные отсутствуют	данные отсутствуют	данные отсутствуют
19	23	24	данные отсутствуют	данные отсутствуют	данные отсутствуют	данные отсутствуют	данные отсутствуют
20	24	21	данные отсутствуют	данные отсутствуют	данные отсутствуют	данные отсутствуют	данные отсутствуют
21	26	27	данные отсутствуют	данные отсутствуют	данные отсутствуют	данные отсутствуют	данные отсутствуют
22	27	28	данные отсутствуют	данные отсутствуют	данные отсутствуют	данные отсутствуют	данные отсутствуют
23	28	29	данные отсутствуют	данные отсутствуют	данные отсутствуют	данные отсутствуют	данные отсутствуют
24	29	26	данные отсутствуют	данные отсутствуют	данные отсутствуют	данные отсутствуют	данные отсутствуют
25	31	32	данные отсутствуют	данные отсутствуют	данные отсутствуют	данные отсутствуют	данные отсутствуют
26	32	33	данные отсутствуют	данные отсутствуют	данные отсутствуют	данные отсутствуют	данные отсутствуют
27	33	34	данные отсутствуют	данные отсутствуют	данные отсутствуют	данные отсутствуют	данные отсутствуют
28	34	31	данные отсутствуют	данные отсутствуют	данные отсутствуют	данные отсутствуют	данные отсутствуют
29	36	37	данные отсутствуют	данные отсутствуют	данные отсутствуют	данные отсутствуют	данные отсутствуют
30	37	38	данные отсутствуют	данные отсутствуют	данные отсутствуют	данные отсутствуют	данные отсутствуют

Государственный регистратор		ФГИС ЕГРН
полное наименование должности	подпись	инициалы, фамилия

М.П.

Выписка из Единого государственного реестра недвижимости об объекте недвижимости
Описание местоположения земельного участка

Земельный участок			
(вид объекта недвижимости)			
Лист № ____	Раздела 3.1	Всего листов раздела 3.1 : ____	Всего разделов: ____
31.10.2018 № 99/2018/215352310			
Кадастровый номер:		17:05:0402001:114	

Описание местоположения границ земельного участка							
Номер п/п	Номер точки		Дирекционный угол	Горизонтальное проложение, м	Описание закрепления на местности	Кадастровые номера смежных участков	Сведения об адресах правообладателей смежных земельных участков
	начальная	конечная					
1	2	3	4	5	6	7	8
31	38	39	данные отсутствуют	данные отсутствуют	данные отсутствуют	данные отсутствуют	данные отсутствуют
32	39	36	данные отсутствуют	данные отсутствуют	данные отсутствуют	данные отсутствуют	данные отсутствуют
33	41	42	данные отсутствуют	данные отсутствуют	данные отсутствуют	данные отсутствуют	данные отсутствуют
34	42	43	данные отсутствуют	данные отсутствуют	данные отсутствуют	данные отсутствуют	данные отсутствуют
35	43	44	данные отсутствуют	данные отсутствуют	данные отсутствуют	данные отсутствуют	данные отсутствуют
36	44	41	данные отсутствуют	данные отсутствуют	данные отсутствуют	данные отсутствуют	данные отсутствуют
37	46	47	данные отсутствуют	данные отсутствуют	данные отсутствуют	данные отсутствуют	данные отсутствуют
38	47	48	данные отсутствуют	данные отсутствуют	данные отсутствуют	данные отсутствуют	данные отсутствуют
39	48	49	данные отсутствуют	данные отсутствуют	данные отсутствуют	данные отсутствуют	данные отсутствуют
40	49	46	данные отсутствуют	данные отсутствуют	данные отсутствуют	данные отсутствуют	данные отсутствуют
41	51	52	данные отсутствуют	данные отсутствуют	данные отсутствуют	данные отсутствуют	данные отсутствуют
42	52	53	данные отсутствуют	данные отсутствуют	данные отсутствуют	данные отсутствуют	данные отсутствуют
43	53	54	данные отсутствуют	данные отсутствуют	данные отсутствуют	данные отсутствуют	данные отсутствуют
44	54	51	данные отсутствуют	данные отсутствуют	данные отсутствуют	данные отсутствуют	данные отсутствуют
45	56	57	данные отсутствуют	данные отсутствуют	данные отсутствуют	данные отсутствуют	данные отсутствуют

Государственный регистратор		ФГИС ЕГРН
полное наименование должности	подпись	инициалы, фамилия

М.П.

Описание местоположения земельного участка

Земельный участок			
(вид объекта недвижимости)			
Лист № ____ Раздела 3.1	Всего листов раздела 3.1 : ____	Всего разделов: ____	Всего листов выписки: ____
31.10.2018 № 99/2018/215352310			
Кадастровый номер:		17:05:0402001:114	

Описание местоположения границ земельного участка							
Номер п/п	Номер точки		Дирекционный угол	Горизонтальное проложение, м	Описание закрепления на местности	Кадастровые номера смежных участков	Сведения об адресах правообладателей смежных земельных участков
	начальная	конечная					
1	2	3	4	5	6	7	8
46	57	58	данные отсутствуют	данные отсутствуют	данные отсутствуют	данные отсутствуют	данные отсутствуют
47	58	59	данные отсутствуют	данные отсутствуют	данные отсутствуют	данные отсутствуют	данные отсутствуют
48	59	56	данные отсутствуют	данные отсутствуют	данные отсутствуют	данные отсутствуют	данные отсутствуют
49	61	62	данные отсутствуют	данные отсутствуют	данные отсутствуют	данные отсутствуют	данные отсутствуют
50	62	63	данные отсутствуют	данные отсутствуют	данные отсутствуют	данные отсутствуют	данные отсутствуют
51	63	64	данные отсутствуют	данные отсутствуют	данные отсутствуют	данные отсутствуют	данные отсутствуют
52	64	61	данные отсутствуют	данные отсутствуют	данные отсутствуют	данные отсутствуют	данные отсутствуют
53	66	67	данные отсутствуют	данные отсутствуют	данные отсутствуют	данные отсутствуют	данные отсутствуют
54	67	68	данные отсутствуют	данные отсутствуют	данные отсутствуют	данные отсутствуют	данные отсутствуют
55	68	69	данные отсутствуют	данные отсутствуют	данные отсутствуют	данные отсутствуют	данные отсутствуют
56	69	66	данные отсутствуют	данные отсутствуют	данные отсутствуют	данные отсутствуют	данные отсутствуют
57	71	72	данные отсутствуют	данные отсутствуют	данные отсутствуют	данные отсутствуют	данные отсутствуют
58	72	73	данные отсутствуют	данные отсутствуют	данные отсутствуют	данные отсутствуют	данные отсутствуют
59	73	74	данные отсутствуют	данные отсутствуют	данные отсутствуют	данные отсутствуют	данные отсутствуют
60	74	71	данные отсутствуют	данные отсутствуют	данные отсутствуют	данные отсутствуют	данные отсутствуют

Государственный регистратор		ФГИС ЕГРН
полное наименование должности	подпись	инициалы, фамилия

М.П.

Описание местоположения земельного участка

Земельный участок			
(вид объекта недвижимости)			
Лист № ____ Раздела 3.1	Всего листов раздела 3.1 : ____	Всего разделов: ____	Всего листов выписки: ____
31.10.2018 № 99/2018/215352310			
Кадастровый номер:		17:05:0402001:114	

Описание местоположения границ земельного участка							
Номер п/п	Номер точки		Дирекционный угол	Горизонтальное проложение, м	Описание закрепления на местности	Кадастровые номера смежных участков	Сведения об адресах правообладателей смежных земельных участков
	начальная	конечная					
1	2	3	4	5	6	7	8
61	76	77	данные отсутствуют	данные отсутствуют	данные отсутствуют	данные отсутствуют	данные отсутствуют
62	77	78	данные отсутствуют	данные отсутствуют	данные отсутствуют	данные отсутствуют	данные отсутствуют
63	78	79	данные отсутствуют	данные отсутствуют	данные отсутствуют	данные отсутствуют	данные отсутствуют
64	79	76	данные отсутствуют	данные отсутствуют	данные отсутствуют	данные отсутствуют	данные отсутствуют
65	81	82	данные отсутствуют	данные отсутствуют	данные отсутствуют	данные отсутствуют	данные отсутствуют
66	82	83	данные отсутствуют	данные отсутствуют	данные отсутствуют	данные отсутствуют	данные отсутствуют
67	83	84	данные отсутствуют	данные отсутствуют	данные отсутствуют	данные отсутствуют	данные отсутствуют
68	84	81	данные отсутствуют	данные отсутствуют	данные отсутствуют	данные отсутствуют	данные отсутствуют
69	86	87	данные отсутствуют	данные отсутствуют	данные отсутствуют	данные отсутствуют	данные отсутствуют
70	87	88	данные отсутствуют	данные отсутствуют	данные отсутствуют	данные отсутствуют	данные отсутствуют
71	88	89	данные отсутствуют	данные отсутствуют	данные отсутствуют	данные отсутствуют	данные отсутствуют
72	89	86	данные отсутствуют	данные отсутствуют	данные отсутствуют	данные отсутствуют	данные отсутствуют
73	91	92	данные отсутствуют	данные отсутствуют	данные отсутствуют	данные отсутствуют	данные отсутствуют
74	92	93	данные отсутствуют	данные отсутствуют	данные отсутствуют	данные отсутствуют	данные отсутствуют
75	93	94	данные отсутствуют	данные отсутствуют	данные отсутствуют	данные отсутствуют	данные отсутствуют

Государственный регистратор		ФГИС ЕГРН
полное наименование должности	подпись	инициалы, фамилия

М.П.

Описание местоположения земельного участка

Земельный участок			
(вид объекта недвижимости)			
Лист № ____	Раздела 3.1	Всего листов раздела 3.1 : ____	Всего разделов: ____
31.10.2018 № 99/2018/215352310			
Кадастровый номер:		17:05:0402001:114	

Описание местоположения границ земельного участка							
Номер п/п	Номер точки		Дирекционный угол	Горизонтальное проложение, м	Описание закрепления на местности	Кадастровые номера смежных участков	Сведения об адресах правообладателей смежных земельных участков
	начальная	конечная					
1	2	3	4	5	6	7	8
76	94	91	данные отсутствуют	данные отсутствуют	данные отсутствуют	данные отсутствуют	данные отсутствуют
77	96	97	данные отсутствуют	данные отсутствуют	данные отсутствуют	данные отсутствуют	данные отсутствуют
78	97	98	данные отсутствуют	данные отсутствуют	данные отсутствуют	данные отсутствуют	данные отсутствуют
79	98	99	данные отсутствуют	данные отсутствуют	данные отсутствуют	данные отсутствуют	данные отсутствуют
80	99	96	данные отсутствуют	данные отсутствуют	данные отсутствуют	данные отсутствуют	данные отсутствуют
81	101	102	данные отсутствуют	данные отсутствуют	данные отсутствуют	данные отсутствуют	данные отсутствуют
82	102	103	данные отсутствуют	данные отсутствуют	данные отсутствуют	данные отсутствуют	данные отсутствуют
83	103	104	данные отсутствуют	данные отсутствуют	данные отсутствуют	данные отсутствуют	данные отсутствуют
84	104	101	данные отсутствуют	данные отсутствуют	данные отсутствуют	данные отсутствуют	данные отсутствуют
85	106	107	данные отсутствуют	данные отсутствуют	данные отсутствуют	данные отсутствуют	данные отсутствуют
86	107	108	данные отсутствуют	данные отсутствуют	данные отсутствуют	данные отсутствуют	данные отсутствуют
87	108	109	данные отсутствуют	данные отсутствуют	данные отсутствуют	данные отсутствуют	данные отсутствуют
88	109	106	данные отсутствуют	данные отсутствуют	данные отсутствуют	данные отсутствуют	данные отсутствуют
89	111	112	данные отсутствуют	данные отсутствуют	данные отсутствуют	данные отсутствуют	данные отсутствуют
90	112	113	данные отсутствуют	данные отсутствуют	данные отсутствуют	данные отсутствуют	данные отсутствуют

Государственный регистратор		ФГИС ЕГРН
полное наименование должности	подпись	инициалы, фамилия

М.П.

Выписка из Единого государственного реестра недвижимости об объекте недвижимости
Описание местоположения земельного участка

Земельный участок			
(вид объекта недвижимости)			
Лист № ____	Раздела 3.1	Всего листов раздела 3.1 : ____	Всего разделов: ____
31.10.2018 № 99/2018/215352310			
Кадастровый номер:		17:05:0402001:114	

Описание местоположения границ земельного участка							
Номер п/п	Номер точки		Дирекционный угол	Горизонтальное проложение, м	Описание закрепления на местности	Кадастровые номера смежных участков	Сведения об адресах правообладателей смежных земельных участков
	начальная	конечная					
1	2	3	4	5	6	7	8
91	113	114	данные отсутствуют	данные отсутствуют	данные отсутствуют	данные отсутствуют	данные отсутствуют
92	114	111	данные отсутствуют	данные отсутствуют	данные отсутствуют	данные отсутствуют	данные отсутствуют
93	116	117	данные отсутствуют	данные отсутствуют	данные отсутствуют	данные отсутствуют	данные отсутствуют
94	117	118	данные отсутствуют	данные отсутствуют	данные отсутствуют	данные отсутствуют	данные отсутствуют
95	118	119	данные отсутствуют	данные отсутствуют	данные отсутствуют	данные отсутствуют	данные отсутствуют
96	119	116	данные отсутствуют	данные отсутствуют	данные отсутствуют	данные отсутствуют	данные отсутствуют
97	121	122	данные отсутствуют	данные отсутствуют	данные отсутствуют	данные отсутствуют	данные отсутствуют
98	122	123	данные отсутствуют	данные отсутствуют	данные отсутствуют	данные отсутствуют	данные отсутствуют
99	123	124	данные отсутствуют	данные отсутствуют	данные отсутствуют	данные отсутствуют	данные отсутствуют
100	124	121	данные отсутствуют	данные отсутствуют	данные отсутствуют	данные отсутствуют	данные отсутствуют
101	126	127	данные отсутствуют	данные отсутствуют	данные отсутствуют	данные отсутствуют	данные отсутствуют
102	127	128	данные отсутствуют	данные отсутствуют	данные отсутствуют	данные отсутствуют	данные отсутствуют
103	128	129	данные отсутствуют	данные отсутствуют	данные отсутствуют	данные отсутствуют	данные отсутствуют
104	129	126	данные отсутствуют	данные отсутствуют	данные отсутствуют	данные отсутствуют	данные отсутствуют
105	131	132	данные отсутствуют	данные отсутствуют	данные отсутствуют	данные отсутствуют	данные отсутствуют

Государственный регистратор		ФГИС ЕГРН
полное наименование должности	подпись	инициалы, фамилия

М.П.

Выписка из Единого государственного реестра недвижимости об объекте недвижимости
Описание местоположения земельного участка

Земельный участок			
(вид объекта недвижимости)			
Лист № ____ Раздела 3.1	Всего листов раздела 3.1 : ____	Всего разделов: ____	Всего листов выписки: ____
31.10.2018 № 99/2018/215352310			
Кадастровый номер:		17:05:0402001:114	

Описание местоположения границ земельного участка							
Номер п/п	Номер точки		Дирекционный угол	Горизонтальное проложение, м	Описание закрепления на местности	Кадастровые номера смежных участков	Сведения об адресах правообладателей смежных земельных участков
	начальная	конечная					
1	2	3	4	5	6	7	8
106	132	133	данные отсутствуют	данные отсутствуют	данные отсутствуют	данные отсутствуют	данные отсутствуют
107	133	134	данные отсутствуют	данные отсутствуют	данные отсутствуют	данные отсутствуют	данные отсутствуют
108	134	131	данные отсутствуют	данные отсутствуют	данные отсутствуют	данные отсутствуют	данные отсутствуют
109	136	137	данные отсутствуют	данные отсутствуют	данные отсутствуют	данные отсутствуют	данные отсутствуют
110	137	138	данные отсутствуют	данные отсутствуют	данные отсутствуют	данные отсутствуют	данные отсутствуют
111	138	139	данные отсутствуют	данные отсутствуют	данные отсутствуют	данные отсутствуют	данные отсутствуют
112	139	136	данные отсутствуют	данные отсутствуют	данные отсутствуют	данные отсутствуют	данные отсутствуют
113	141	142	данные отсутствуют	данные отсутствуют	данные отсутствуют	данные отсутствуют	данные отсутствуют
114	142	143	данные отсутствуют	данные отсутствуют	данные отсутствуют	данные отсутствуют	данные отсутствуют
115	143	144	данные отсутствуют	данные отсутствуют	данные отсутствуют	данные отсутствуют	данные отсутствуют
116	144	141	данные отсутствуют	данные отсутствуют	данные отсутствуют	данные отсутствуют	данные отсутствуют
117	146	147	данные отсутствуют	данные отсутствуют	данные отсутствуют	данные отсутствуют	данные отсутствуют
118	147	148	данные отсутствуют	данные отсутствуют	данные отсутствуют	данные отсутствуют	данные отсутствуют
119	148	149	данные отсутствуют	данные отсутствуют	данные отсутствуют	данные отсутствуют	данные отсутствуют
120	149	146	данные отсутствуют	данные отсутствуют	данные отсутствуют	данные отсутствуют	данные отсутствуют

Государственный регистратор		ФГИС ЕГРН
полное наименование должности	подпись	инициалы, фамилия

М.П.

Описание местоположения земельного участка

Земельный участок			
(вид объекта недвижимости)			
Лист № ____ Раздела 3.1	Всего листов раздела 3.1 : ____	Всего разделов: ____	Всего листов выписки: ____
31.10.2018 № 99/2018/215352310			
Кадастровый номер:		17:05:0402001:114	

Описание местоположения границ земельного участка							
Номер п/п	Номер точки		Дирекционный угол	Горизонтальное проложение, м	Описание закрепления на местности	Кадастровые номера смежных участков	Сведения об адресах правообладателей смежных земельных участков
	начальная	конечная					
1	2	3	4	5	6	7	8
121	151	152	данные отсутствуют	данные отсутствуют	данные отсутствуют	данные отсутствуют	данные отсутствуют
122	152	153	данные отсутствуют	данные отсутствуют	данные отсутствуют	данные отсутствуют	данные отсутствуют
123	153	154	данные отсутствуют	данные отсутствуют	данные отсутствуют	данные отсутствуют	данные отсутствуют
124	154	151	данные отсутствуют	данные отсутствуют	данные отсутствуют	данные отсутствуют	данные отсутствуют
125	156	157	данные отсутствуют	данные отсутствуют	данные отсутствуют	данные отсутствуют	данные отсутствуют
126	157	158	данные отсутствуют	данные отсутствуют	данные отсутствуют	данные отсутствуют	данные отсутствуют
127	158	159	данные отсутствуют	данные отсутствуют	данные отсутствуют	данные отсутствуют	данные отсутствуют
128	159	156	данные отсутствуют	данные отсутствуют	данные отсутствуют	данные отсутствуют	данные отсутствуют
129	161	162	данные отсутствуют	данные отсутствуют	данные отсутствуют	данные отсутствуют	данные отсутствуют
130	162	163	данные отсутствуют	данные отсутствуют	данные отсутствуют	данные отсутствуют	данные отсутствуют
131	163	164	данные отсутствуют	данные отсутствуют	данные отсутствуют	данные отсутствуют	данные отсутствуют
132	164	161	данные отсутствуют	данные отсутствуют	данные отсутствуют	данные отсутствуют	данные отсутствуют
133	166	167	данные отсутствуют	данные отсутствуют	данные отсутствуют	данные отсутствуют	данные отсутствуют
134	167	168	данные отсутствуют	данные отсутствуют	данные отсутствуют	данные отсутствуют	данные отсутствуют
135	168	169	данные отсутствуют	данные отсутствуют	данные отсутствуют	данные отсутствуют	данные отсутствуют

Государственный регистратор		ФГИС ЕГРН
полное наименование должности	подпись	инициалы, фамилия

М.П.

Описание местоположения земельного участка

Земельный участок			
(вид объекта недвижимости)			
Лист № ____	Раздела 3.1	Всего листов раздела 3.1 : ____	Всего разделов: ____
31.10.2018 № 99/2018/215352310			
Кадастровый номер:		17:05:0402001:114	

Описание местоположения границ земельного участка							
Номер п/п	Номер точки		Дирекционный угол	Горизонтальное проложение, м	Описание закрепления на местности	Кадастровые номера смежных участков	Сведения об адресах правообладателей смежных земельных участков
	начальная	конечная					
1	2	3	4	5	6	7	8
136	169	166	данные отсутствуют	данные отсутствуют	данные отсутствуют	данные отсутствуют	данные отсутствуют
137	171	172	данные отсутствуют	данные отсутствуют	данные отсутствуют	данные отсутствуют	данные отсутствуют
138	172	173	данные отсутствуют	данные отсутствуют	данные отсутствуют	данные отсутствуют	данные отсутствуют
139	173	174	данные отсутствуют	данные отсутствуют	данные отсутствуют	данные отсутствуют	данные отсутствуют
140	174	171	данные отсутствуют	данные отсутствуют	данные отсутствуют	данные отсутствуют	данные отсутствуют
141	176	177	данные отсутствуют	данные отсутствуют	данные отсутствуют	данные отсутствуют	данные отсутствуют
142	177	178	данные отсутствуют	данные отсутствуют	данные отсутствуют	данные отсутствуют	данные отсутствуют
143	178	179	данные отсутствуют	данные отсутствуют	данные отсутствуют	данные отсутствуют	данные отсутствуют
144	179	176	данные отсутствуют	данные отсутствуют	данные отсутствуют	данные отсутствуют	данные отсутствуют
145	181	182	данные отсутствуют	данные отсутствуют	данные отсутствуют	данные отсутствуют	данные отсутствуют
146	182	183	данные отсутствуют	данные отсутствуют	данные отсутствуют	данные отсутствуют	данные отсутствуют
147	183	184	данные отсутствуют	данные отсутствуют	данные отсутствуют	данные отсутствуют	данные отсутствуют
148	184	181	данные отсутствуют	данные отсутствуют	данные отсутствуют	данные отсутствуют	данные отсутствуют
149	186	187	данные отсутствуют	данные отсутствуют	данные отсутствуют	данные отсутствуют	данные отсутствуют
150	187	188	данные отсутствуют	данные отсутствуют	данные отсутствуют	данные отсутствуют	данные отсутствуют

Государственный регистратор		ФГИС ЕГРН
полное наименование должности	подпись	инициалы, фамилия

М.П.

Выписка из Единого государственного реестра недвижимости об объекте недвижимости
Описание местоположения земельного участка

Земельный участок			
(вид объекта недвижимости)			
Лист № ____	Раздела 3.1	Всего листов раздела 3.1 : ____	Всего разделов: ____
31.10.2018 № 99/2018/215352310			
Кадастровый номер:		17:05:0402001:114	

Описание местоположения границ земельного участка							
Номер п/п	Номер точки		Дирекционный угол	Горизонтальное проложение, м	Описание закрепления на местности	Кадастровые номера смежных участков	Сведения об адресах правообладателей смежных земельных участков
	начальная	конечная					
1	2	3	4	5	6	7	8
151	188	189	данные отсутствуют	данные отсутствуют	данные отсутствуют	данные отсутствуют	данные отсутствуют
152	189	186	данные отсутствуют	данные отсутствуют	данные отсутствуют	данные отсутствуют	данные отсутствуют
153	191	192	данные отсутствуют	данные отсутствуют	данные отсутствуют	данные отсутствуют	данные отсутствуют
154	192	193	данные отсутствуют	данные отсутствуют	данные отсутствуют	данные отсутствуют	данные отсутствуют
155	193	194	данные отсутствуют	данные отсутствуют	данные отсутствуют	данные отсутствуют	данные отсутствуют
156	194	191	данные отсутствуют	данные отсутствуют	данные отсутствуют	данные отсутствуют	данные отсутствуют
157	196	197	данные отсутствуют	данные отсутствуют	данные отсутствуют	данные отсутствуют	данные отсутствуют
158	197	198	данные отсутствуют	данные отсутствуют	данные отсутствуют	данные отсутствуют	данные отсутствуют
159	198	199	данные отсутствуют	данные отсутствуют	данные отсутствуют	данные отсутствуют	данные отсутствуют
160	199	196	данные отсутствуют	данные отсутствуют	данные отсутствуют	данные отсутствуют	данные отсутствуют
161	201	202	данные отсутствуют	данные отсутствуют	данные отсутствуют	данные отсутствуют	данные отсутствуют
162	202	203	данные отсутствуют	данные отсутствуют	данные отсутствуют	данные отсутствуют	данные отсутствуют
163	203	204	данные отсутствуют	данные отсутствуют	данные отсутствуют	данные отсутствуют	данные отсутствуют
164	204	201	данные отсутствуют	данные отсутствуют	данные отсутствуют	данные отсутствуют	данные отсутствуют
165	206	207	данные отсутствуют	данные отсутствуют	данные отсутствуют	данные отсутствуют	данные отсутствуют

Государственный регистратор		ФГИС ЕГРН
полное наименование должности	подпись	инициалы, фамилия

М.П.

Выписка из Единого государственного реестра недвижимости об объекте недвижимости
Описание местоположения земельного участка

Земельный участок			
(вид объекта недвижимости)			
Лист № ____	Раздела 3.1	Всего листов раздела 3.1 : ____	Всего разделов: ____
31.10.2018 № 99/2018/215352310			
Кадастровый номер:		17:05:0402001:114	

Описание местоположения границ земельного участка							
Номер п/п	Номер точки		Дирекционный угол	Горизонтальное проложение, м	Описание закрепления на местности	Кадастровые номера смежных участков	Сведения об адресах правообладателей смежных земельных участков
	начальная	конечная					
1	2	3	4	5	6	7	8
166	207	208	данные отсутствуют	данные отсутствуют	данные отсутствуют	данные отсутствуют	данные отсутствуют
167	208	209	данные отсутствуют	данные отсутствуют	данные отсутствуют	данные отсутствуют	данные отсутствуют
168	209	206	данные отсутствуют	данные отсутствуют	данные отсутствуют	данные отсутствуют	данные отсутствуют
169	211	212	данные отсутствуют	данные отсутствуют	данные отсутствуют	данные отсутствуют	данные отсутствуют
170	212	213	данные отсутствуют	данные отсутствуют	данные отсутствуют	данные отсутствуют	данные отсутствуют
171	213	214	данные отсутствуют	данные отсутствуют	данные отсутствуют	данные отсутствуют	данные отсутствуют
172	214	211	данные отсутствуют	данные отсутствуют	данные отсутствуют	данные отсутствуют	данные отсутствуют
173	216	217	данные отсутствуют	данные отсутствуют	данные отсутствуют	данные отсутствуют	данные отсутствуют
174	217	218	данные отсутствуют	данные отсутствуют	данные отсутствуют	данные отсутствуют	данные отсутствуют
175	218	219	данные отсутствуют	данные отсутствуют	данные отсутствуют	данные отсутствуют	данные отсутствуют
176	219	216	данные отсутствуют	данные отсутствуют	данные отсутствуют	данные отсутствуют	данные отсутствуют
177	221	222	данные отсутствуют	данные отсутствуют	данные отсутствуют	данные отсутствуют	данные отсутствуют
178	222	223	данные отсутствуют	данные отсутствуют	данные отсутствуют	данные отсутствуют	данные отсутствуют
179	223	224	данные отсутствуют	данные отсутствуют	данные отсутствуют	данные отсутствуют	данные отсутствуют
180	224	221	данные отсутствуют	данные отсутствуют	данные отсутствуют	данные отсутствуют	данные отсутствуют

Государственный регистратор		ФГИС ЕГРН
полное наименование должности	подпись	инициалы, фамилия

М.П.

Выписка из Единого государственного реестра недвижимости об объекте недвижимости
Описание местоположения земельного участка

Земельный участок			
(вид объекта недвижимости)			
Лист № ____ Раздела 3.1	Всего листов раздела 3.1 : ____	Всего разделов: ____	Всего листов выписки: ____
31.10.2018 № 99/2018/215352310			
Кадастровый номер:		17:05:0402001:114	

Описание местоположения границ земельного участка							
Номер п/п	Номер точки		Дирекционный угол	Горизонтальное проложение, м	Описание закрепления на местности	Кадастровые номера смежных участков	Сведения об адресах правообладателей смежных земельных участков
	начальная	конечная					
1	2	3	4	5	6	7	8
181	226	227	данные отсутствуют	данные отсутствуют	данные отсутствуют	данные отсутствуют	данные отсутствуют
182	227	228	данные отсутствуют	данные отсутствуют	данные отсутствуют	данные отсутствуют	данные отсутствуют
183	228	229	данные отсутствуют	данные отсутствуют	данные отсутствуют	данные отсутствуют	данные отсутствуют
184	229	226	данные отсутствуют	данные отсутствуют	данные отсутствуют	данные отсутствуют	данные отсутствуют
185	231	232	данные отсутствуют	данные отсутствуют	данные отсутствуют	данные отсутствуют	данные отсутствуют
186	232	233	данные отсутствуют	данные отсутствуют	данные отсутствуют	данные отсутствуют	данные отсутствуют
187	233	234	данные отсутствуют	данные отсутствуют	данные отсутствуют	данные отсутствуют	данные отсутствуют
188	234	231	данные отсутствуют	данные отсутствуют	данные отсутствуют	данные отсутствуют	данные отсутствуют
189	236	237	данные отсутствуют	данные отсутствуют	данные отсутствуют	данные отсутствуют	данные отсутствуют
190	237	238	данные отсутствуют	данные отсутствуют	данные отсутствуют	данные отсутствуют	данные отсутствуют
191	238	239	данные отсутствуют	данные отсутствуют	данные отсутствуют	данные отсутствуют	данные отсутствуют
192	239	236	данные отсутствуют	данные отсутствуют	данные отсутствуют	данные отсутствуют	данные отсутствуют
193	241	242	данные отсутствуют	данные отсутствуют	данные отсутствуют	данные отсутствуют	данные отсутствуют
194	242	243	данные отсутствуют	данные отсутствуют	данные отсутствуют	данные отсутствуют	данные отсутствуют
195	243	244	данные отсутствуют	данные отсутствуют	данные отсутствуют	данные отсутствуют	данные отсутствуют

Государственный регистратор		ФГИС ЕГРН
полное наименование должности	подпись	инициалы, фамилия

М.П.

Описание местоположения земельного участка

Земельный участок			
(вид объекта недвижимости)			
Лист № ____	Раздела 3.1	Всего листов раздела 3.1 : ____	Всего разделов: ____
31.10.2018 № 99/2018/215352310			
Кадастровый номер:		17:05:0402001:114	

Описание местоположения границ земельного участка							
Номер п/п	Номер точки		Дирекционный угол	Горизонтальное проложение, м	Описание закрепления на местности	Кадастровые номера смежных участков	Сведения об адресах правообладателей смежных земельных участков
	начальная	конечная					
1	2	3	4	5	6	7	8
196	244	241	данные отсутствуют	данные отсутствуют	данные отсутствуют	данные отсутствуют	данные отсутствуют
197	246	247	данные отсутствуют	данные отсутствуют	данные отсутствуют	данные отсутствуют	данные отсутствуют
198	247	248	данные отсутствуют	данные отсутствуют	данные отсутствуют	данные отсутствуют	данные отсутствуют
199	248	249	данные отсутствуют	данные отсутствуют	данные отсутствуют	данные отсутствуют	данные отсутствуют
200	249	246	данные отсутствуют	данные отсутствуют	данные отсутствуют	данные отсутствуют	данные отсутствуют
201	251	252	данные отсутствуют	данные отсутствуют	данные отсутствуют	данные отсутствуют	данные отсутствуют
202	252	253	данные отсутствуют	данные отсутствуют	данные отсутствуют	данные отсутствуют	данные отсутствуют
203	253	254	данные отсутствуют	данные отсутствуют	данные отсутствуют	данные отсутствуют	данные отсутствуют
204	254	251	данные отсутствуют	данные отсутствуют	данные отсутствуют	данные отсутствуют	данные отсутствуют
205	256	257	данные отсутствуют	данные отсутствуют	данные отсутствуют	данные отсутствуют	данные отсутствуют
206	257	258	данные отсутствуют	данные отсутствуют	данные отсутствуют	данные отсутствуют	данные отсутствуют
207	258	259	данные отсутствуют	данные отсутствуют	данные отсутствуют	данные отсутствуют	данные отсутствуют
208	259	256	данные отсутствуют	данные отсутствуют	данные отсутствуют	данные отсутствуют	данные отсутствуют
209	261	262	данные отсутствуют	данные отсутствуют	данные отсутствуют	данные отсутствуют	данные отсутствуют
210	262	263	данные отсутствуют	данные отсутствуют	данные отсутствуют	данные отсутствуют	данные отсутствуют

Государственный регистратор		ФГИС ЕГРН
полное наименование должности	подпись	инициалы, фамилия

М.П.

Описание местоположения земельного участка

Земельный участок			
(вид объекта недвижимости)			
Лист № ____	Раздела 3.1	Всего листов раздела 3.1 : ____	Всего разделов: ____
31.10.2018 № 99/2018/215352310			
Кадастровый номер:		17:05:0402001:114	

Описание местоположения границ земельного участка							
Номер п/п	Номер точки		Дирекционный угол	Горизонтальное проложение, м	Описание закрепления на местности	Кадастровые номера смежных участков	Сведения об адресах правообладателей смежных земельных участков
	начальная	конечная					
1	2	3	4	5	6	7	8
211	263	264	данные отсутствуют	данные отсутствуют	данные отсутствуют	данные отсутствуют	данные отсутствуют
212	264	261	данные отсутствуют	данные отсутствуют	данные отсутствуют	данные отсутствуют	данные отсутствуют
213	266	267	данные отсутствуют	данные отсутствуют	данные отсутствуют	данные отсутствуют	данные отсутствуют
214	267	268	данные отсутствуют	данные отсутствуют	данные отсутствуют	данные отсутствуют	данные отсутствуют
215	268	269	данные отсутствуют	данные отсутствуют	данные отсутствуют	данные отсутствуют	данные отсутствуют
216	269	266	данные отсутствуют	данные отсутствуют	данные отсутствуют	данные отсутствуют	данные отсутствуют
217	271	272	данные отсутствуют	данные отсутствуют	данные отсутствуют	данные отсутствуют	данные отсутствуют
218	272	273	данные отсутствуют	данные отсутствуют	данные отсутствуют	данные отсутствуют	данные отсутствуют
219	273	274	данные отсутствуют	данные отсутствуют	данные отсутствуют	данные отсутствуют	данные отсутствуют
220	274	271	данные отсутствуют	данные отсутствуют	данные отсутствуют	данные отсутствуют	данные отсутствуют
221	276	277	данные отсутствуют	данные отсутствуют	данные отсутствуют	данные отсутствуют	данные отсутствуют
222	277	278	данные отсутствуют	данные отсутствуют	данные отсутствуют	данные отсутствуют	данные отсутствуют
223	278	279	данные отсутствуют	данные отсутствуют	данные отсутствуют	данные отсутствуют	данные отсутствуют
224	279	276	данные отсутствуют	данные отсутствуют	данные отсутствуют	данные отсутствуют	данные отсутствуют
225	281	282	данные отсутствуют	данные отсутствуют	данные отсутствуют	данные отсутствуют	данные отсутствуют

Государственный регистратор		ФГИС ЕГРН
полное наименование должности	подпись	инициалы, фамилия

М.П.

Выписка из Единого государственного реестра недвижимости об объекте недвижимости
Описание местоположения земельного участка

Земельный участок			
(вид объекта недвижимости)			
Лист № ____	Раздела 3.1	Всего листов раздела 3.1 : ____	Всего разделов: ____
31.10.2018 № 99/2018/215352310			
Кадастровый номер:		17:05:0402001:114	

Описание местоположения границ земельного участка							
Номер п/п	Номер точки		Дирекционный угол	Горизонтальное проложение, м	Описание закрепления на местности	Кадастровые номера смежных участков	Сведения об адресах правообладателей смежных земельных участков
	начальная	конечная					
1	2	3	4	5	6	7	8
226	282	283	данные отсутствуют	данные отсутствуют	данные отсутствуют	данные отсутствуют	данные отсутствуют
227	283	284	данные отсутствуют	данные отсутствуют	данные отсутствуют	данные отсутствуют	данные отсутствуют
228	284	281	данные отсутствуют	данные отсутствуют	данные отсутствуют	данные отсутствуют	данные отсутствуют
229	286	287	данные отсутствуют	данные отсутствуют	данные отсутствуют	данные отсутствуют	данные отсутствуют
230	287	288	данные отсутствуют	данные отсутствуют	данные отсутствуют	данные отсутствуют	данные отсутствуют
231	288	289	данные отсутствуют	данные отсутствуют	данные отсутствуют	данные отсутствуют	данные отсутствуют
232	289	286	данные отсутствуют	данные отсутствуют	данные отсутствуют	данные отсутствуют	данные отсутствуют
233	291	292	данные отсутствуют	данные отсутствуют	данные отсутствуют	данные отсутствуют	данные отсутствуют
234	292	293	данные отсутствуют	данные отсутствуют	данные отсутствуют	данные отсутствуют	данные отсутствуют
235	293	294	данные отсутствуют	данные отсутствуют	данные отсутствуют	данные отсутствуют	данные отсутствуют
236	294	291	данные отсутствуют	данные отсутствуют	данные отсутствуют	данные отсутствуют	данные отсутствуют
237	296	297	данные отсутствуют	данные отсутствуют	данные отсутствуют	данные отсутствуют	данные отсутствуют
238	297	298	данные отсутствуют	данные отсутствуют	данные отсутствуют	данные отсутствуют	данные отсутствуют
239	298	299	данные отсутствуют	данные отсутствуют	данные отсутствуют	данные отсутствуют	данные отсутствуют
240	299	296	данные отсутствуют	данные отсутствуют	данные отсутствуют	данные отсутствуют	данные отсутствуют

Государственный регистратор		ФГИС ЕГРН
полное наименование должности	подпись	инициалы, фамилия

М.П.

Выписка из Единого государственного реестра недвижимости об объекте недвижимости
Описание местоположения земельного участка

Земельный участок			
(вид объекта недвижимости)			
Лист № ____ Раздела 3.1	Всего листов раздела 3.1 : ____	Всего разделов: ____	Всего листов выписки: ____
31.10.2018 № 99/2018/215352310			
Кадастровый номер:		17:05:0402001:114	

Описание местоположения границ земельного участка							
Номер п/п	Номер точки		Дирекционный угол	Горизонтальное проложение, м	Описание закрепления на местности	Кадастровые номера смежных участков	Сведения об адресах правообладателей смежных земельных участков
	начальная	конечная					
1	2	3	4	5	6	7	8
241	301	302	данные отсутствуют	данные отсутствуют	данные отсутствуют	данные отсутствуют	данные отсутствуют
242	302	303	данные отсутствуют	данные отсутствуют	данные отсутствуют	данные отсутствуют	данные отсутствуют
243	303	304	данные отсутствуют	данные отсутствуют	данные отсутствуют	данные отсутствуют	данные отсутствуют
244	304	301	данные отсутствуют	данные отсутствуют	данные отсутствуют	данные отсутствуют	данные отсутствуют
245	306	307	данные отсутствуют	данные отсутствуют	данные отсутствуют	данные отсутствуют	данные отсутствуют
246	307	308	данные отсутствуют	данные отсутствуют	данные отсутствуют	данные отсутствуют	данные отсутствуют
247	308	309	данные отсутствуют	данные отсутствуют	данные отсутствуют	данные отсутствуют	данные отсутствуют
248	309	306	данные отсутствуют	данные отсутствуют	данные отсутствуют	данные отсутствуют	данные отсутствуют
249	311	312	данные отсутствуют	данные отсутствуют	данные отсутствуют	данные отсутствуют	данные отсутствуют
250	312	313	данные отсутствуют	данные отсутствуют	данные отсутствуют	данные отсутствуют	данные отсутствуют
251	313	314	данные отсутствуют	данные отсутствуют	данные отсутствуют	данные отсутствуют	данные отсутствуют
252	314	311	данные отсутствуют	данные отсутствуют	данные отсутствуют	данные отсутствуют	данные отсутствуют
253	316	317	данные отсутствуют	данные отсутствуют	данные отсутствуют	данные отсутствуют	данные отсутствуют
254	317	318	данные отсутствуют	данные отсутствуют	данные отсутствуют	данные отсутствуют	данные отсутствуют
255	318	319	данные отсутствуют	данные отсутствуют	данные отсутствуют	данные отсутствуют	данные отсутствуют

Государственный регистратор		ФГИС ЕГРН
полное наименование должности	подпись	инициалы, фамилия

М.П.

Описание местоположения земельного участка

Земельный участок			
(вид объекта недвижимости)			
Лист № ____ Раздела 3.1	Всего листов раздела 3.1 : ____	Всего разделов: ____	Всего листов выписки: ____
31.10.2018 № 99/2018/215352310			
Кадастровый номер:		17:05:0402001:114	

Описание местоположения границ земельного участка							
Номер п/п	Номер точки		Дирекционный угол	Горизонтальное проложение, м	Описание закрепления на местности	Кадастровые номера смежных участков	Сведения об адресах правообладателей смежных земельных участков
	начальная	конечная					
1	2	3	4	5	6	7	8
256	319	316	данные отсутствуют	данные отсутствуют	данные отсутствуют	данные отсутствуют	данные отсутствуют
257	321	322	данные отсутствуют	данные отсутствуют	данные отсутствуют	данные отсутствуют	данные отсутствуют
258	322	323	данные отсутствуют	данные отсутствуют	данные отсутствуют	данные отсутствуют	данные отсутствуют
259	323	324	данные отсутствуют	данные отсутствуют	данные отсутствуют	данные отсутствуют	данные отсутствуют
260	324	321	данные отсутствуют	данные отсутствуют	данные отсутствуют	данные отсутствуют	данные отсутствуют
261	326	327	данные отсутствуют	данные отсутствуют	данные отсутствуют	данные отсутствуют	данные отсутствуют
262	327	328	данные отсутствуют	данные отсутствуют	данные отсутствуют	данные отсутствуют	данные отсутствуют
263	328	329	данные отсутствуют	данные отсутствуют	данные отсутствуют	данные отсутствуют	данные отсутствуют
264	329	326	данные отсутствуют	данные отсутствуют	данные отсутствуют	данные отсутствуют	данные отсутствуют
265	331	332	данные отсутствуют	данные отсутствуют	данные отсутствуют	данные отсутствуют	данные отсутствуют
266	332	333	данные отсутствуют	данные отсутствуют	данные отсутствуют	данные отсутствуют	данные отсутствуют
267	333	334	данные отсутствуют	данные отсутствуют	данные отсутствуют	данные отсутствуют	данные отсутствуют
268	334	331	данные отсутствуют	данные отсутствуют	данные отсутствуют	данные отсутствуют	данные отсутствуют
269	336	337	данные отсутствуют	данные отсутствуют	данные отсутствуют	данные отсутствуют	данные отсутствуют
270	337	338	данные отсутствуют	данные отсутствуют	данные отсутствуют	данные отсутствуют	данные отсутствуют

Государственный регистратор		ФГИС ЕГРН
полное наименование должности	подпись	инициалы, фамилия

М.П.

Выписка из Единого государственного реестра недвижимости об объекте недвижимости
Описание местоположения земельного участка

Земельный участок			
(вид объекта недвижимости)			
Лист № ____	Раздела 3.1	Всего листов раздела 3.1 : ____	Всего разделов: ____
31.10.2018 № 99/2018/215352310			
Кадастровый номер:		17:05:0402001:114	

Описание местоположения границ земельного участка							
Номер п/п	Номер точки		Дирекционный угол	Горизонтальное проложение, м	Описание закрепления на местности	Кадастровые номера смежных участков	Сведения об адресах правообладателей смежных земельных участков
	начальная	конечная					
1	2	3	4	5	6	7	8
271	338	339	данные отсутствуют	данные отсутствуют	данные отсутствуют	данные отсутствуют	данные отсутствуют
272	339	336	данные отсутствуют	данные отсутствуют	данные отсутствуют	данные отсутствуют	данные отсутствуют
273	341	342	данные отсутствуют	данные отсутствуют	данные отсутствуют	данные отсутствуют	данные отсутствуют
274	342	343	данные отсутствуют	данные отсутствуют	данные отсутствуют	данные отсутствуют	данные отсутствуют
275	343	344	данные отсутствуют	данные отсутствуют	данные отсутствуют	данные отсутствуют	данные отсутствуют
276	344	341	данные отсутствуют	данные отсутствуют	данные отсутствуют	данные отсутствуют	данные отсутствуют
277	346	347	данные отсутствуют	данные отсутствуют	данные отсутствуют	данные отсутствуют	данные отсутствуют
278	347	348	данные отсутствуют	данные отсутствуют	данные отсутствуют	данные отсутствуют	данные отсутствуют
279	348	349	данные отсутствуют	данные отсутствуют	данные отсутствуют	данные отсутствуют	данные отсутствуют
280	349	346	данные отсутствуют	данные отсутствуют	данные отсутствуют	данные отсутствуют	данные отсутствуют
281	351	352	данные отсутствуют	данные отсутствуют	данные отсутствуют	данные отсутствуют	данные отсутствуют
282	352	353	данные отсутствуют	данные отсутствуют	данные отсутствуют	данные отсутствуют	данные отсутствуют
283	353	354	данные отсутствуют	данные отсутствуют	данные отсутствуют	данные отсутствуют	данные отсутствуют
284	354	351	данные отсутствуют	данные отсутствуют	данные отсутствуют	данные отсутствуют	данные отсутствуют
285	356	357	данные отсутствуют	данные отсутствуют	данные отсутствуют	данные отсутствуют	данные отсутствуют

Государственный регистратор		ФГИС ЕГРН
полное наименование должности	подпись	инициалы, фамилия

М.П.

Выписка из Единого государственного реестра недвижимости об объекте недвижимости
Описание местоположения земельного участка

Земельный участок			
(вид объекта недвижимости)			
Лист № ____	Раздела 3.1	Всего листов раздела 3.1 : ____	Всего разделов: ____
31.10.2018 № 99/2018/215352310			
Кадастровый номер:		17:05:0402001:114	

Описание местоположения границ земельного участка							
Номер п/п	Номер точки		Дирекционный угол	Горизонтальное проложение, м	Описание закрепления на местности	Кадастровые номера смежных участков	Сведения об адресах правообладателей смежных земельных участков
	начальная	конечная					
1	2	3	4	5	6	7	8
286	357	358	данные отсутствуют	данные отсутствуют	данные отсутствуют	данные отсутствуют	данные отсутствуют
287	358	359	данные отсутствуют	данные отсутствуют	данные отсутствуют	данные отсутствуют	данные отсутствуют
288	359	356	данные отсутствуют	данные отсутствуют	данные отсутствуют	данные отсутствуют	данные отсутствуют
289	361	362	данные отсутствуют	данные отсутствуют	данные отсутствуют	данные отсутствуют	данные отсутствуют
290	362	363	данные отсутствуют	данные отсутствуют	данные отсутствуют	данные отсутствуют	данные отсутствуют
291	363	364	данные отсутствуют	данные отсутствуют	данные отсутствуют	данные отсутствуют	данные отсутствуют
292	364	361	данные отсутствуют	данные отсутствуют	данные отсутствуют	данные отсутствуют	данные отсутствуют
293	366	367	данные отсутствуют	данные отсутствуют	данные отсутствуют	данные отсутствуют	данные отсутствуют
294	367	368	данные отсутствуют	данные отсутствуют	данные отсутствуют	данные отсутствуют	данные отсутствуют
295	368	369	данные отсутствуют	данные отсутствуют	данные отсутствуют	данные отсутствуют	данные отсутствуют
296	369	366	данные отсутствуют	данные отсутствуют	данные отсутствуют	данные отсутствуют	данные отсутствуют
297	371	372	данные отсутствуют	данные отсутствуют	данные отсутствуют	данные отсутствуют	данные отсутствуют
298	372	373	данные отсутствуют	данные отсутствуют	данные отсутствуют	данные отсутствуют	данные отсутствуют
299	373	374	данные отсутствуют	данные отсутствуют	данные отсутствуют	данные отсутствуют	данные отсутствуют
300	374	371	данные отсутствуют	данные отсутствуют	данные отсутствуют	данные отсутствуют	данные отсутствуют

Государственный регистратор		ФГИС ЕГРН
полное наименование должности	подпись	инициалы, фамилия

М.П.

Выписка из Единого государственного реестра недвижимости об объекте недвижимости
Описание местоположения земельного участка

Земельный участок			
(вид объекта недвижимости)			
Лист № ____	Раздела 3.1	Всего листов раздела 3.1 : ____	Всего разделов: ____
31.10.2018 № 99/2018/215352310			
Кадастровый номер:		17:05:0402001:114	

Описание местоположения границ земельного участка							
Номер п/п	Номер точки		Дирекционный угол	Горизонтальное проложение, м	Описание закрепления на местности	Кадастровые номера смежных участков	Сведения об адресах правообладателей смежных земельных участков
	начальная	конечная					
1	2	3	4	5	6	7	8
301	376	377	данные отсутствуют	данные отсутствуют	данные отсутствуют	данные отсутствуют	данные отсутствуют
302	377	378	данные отсутствуют	данные отсутствуют	данные отсутствуют	данные отсутствуют	данные отсутствуют
303	378	379	данные отсутствуют	данные отсутствуют	данные отсутствуют	данные отсутствуют	данные отсутствуют
304	379	376	данные отсутствуют	данные отсутствуют	данные отсутствуют	данные отсутствуют	данные отсутствуют
305	381	382	данные отсутствуют	данные отсутствуют	данные отсутствуют	данные отсутствуют	данные отсутствуют
306	382	383	данные отсутствуют	данные отсутствуют	данные отсутствуют	данные отсутствуют	данные отсутствуют
307	383	384	данные отсутствуют	данные отсутствуют	данные отсутствуют	данные отсутствуют	данные отсутствуют
308	384	381	данные отсутствуют	данные отсутствуют	данные отсутствуют	данные отсутствуют	данные отсутствуют
309	386	387	данные отсутствуют	данные отсутствуют	данные отсутствуют	данные отсутствуют	данные отсутствуют
310	387	388	данные отсутствуют	данные отсутствуют	данные отсутствуют	данные отсутствуют	данные отсутствуют
311	388	389	данные отсутствуют	данные отсутствуют	данные отсутствуют	данные отсутствуют	данные отсутствуют
312	389	386	данные отсутствуют	данные отсутствуют	данные отсутствуют	данные отсутствуют	данные отсутствуют
313	391	392	данные отсутствуют	данные отсутствуют	данные отсутствуют	данные отсутствуют	данные отсутствуют
314	392	393	данные отсутствуют	данные отсутствуют	данные отсутствуют	данные отсутствуют	данные отсутствуют
315	393	394	данные отсутствуют	данные отсутствуют	данные отсутствуют	данные отсутствуют	данные отсутствуют

Государственный регистратор		ФГИС ЕГРН
полное наименование должности	подпись	инициалы, фамилия

М.П.

Выписка из Единого государственного реестра недвижимости об объекте недвижимости
Описание местоположения земельного участка

Земельный участок			
(вид объекта недвижимости)			
Лист № ____	Раздела 3.1	Всего листов раздела 3.1 : ____	Всего разделов: ____
31.10.2018 № 99/2018/215352310			
Кадастровый номер:		17:05:0402001:114	

Описание местоположения границ земельного участка							
Номер п/п	Номер точки		Дирекционный угол	Горизонтальное проложение, м	Описание закрепления на местности	Кадастровые номера смежных участков	Сведения об адресах правообладателей смежных земельных участков
	начальная	конечная					
1	2	3	4	5	6	7	8
316	394	391	данные отсутствуют	данные отсутствуют	данные отсутствуют	данные отсутствуют	данные отсутствуют
317	396	397	данные отсутствуют	данные отсутствуют	данные отсутствуют	данные отсутствуют	данные отсутствуют
318	397	398	данные отсутствуют	данные отсутствуют	данные отсутствуют	данные отсутствуют	данные отсутствуют
319	398	399	данные отсутствуют	данные отсутствуют	данные отсутствуют	данные отсутствуют	данные отсутствуют
320	399	396	данные отсутствуют	данные отсутствуют	данные отсутствуют	данные отсутствуют	данные отсутствуют
321	401	402	данные отсутствуют	данные отсутствуют	данные отсутствуют	данные отсутствуют	данные отсутствуют
322	402	403	данные отсутствуют	данные отсутствуют	данные отсутствуют	данные отсутствуют	данные отсутствуют
323	403	404	данные отсутствуют	данные отсутствуют	данные отсутствуют	данные отсутствуют	данные отсутствуют
324	404	401	данные отсутствуют	данные отсутствуют	данные отсутствуют	данные отсутствуют	данные отсутствуют
325	406	407	данные отсутствуют	данные отсутствуют	данные отсутствуют	данные отсутствуют	данные отсутствуют
326	407	408	данные отсутствуют	данные отсутствуют	данные отсутствуют	данные отсутствуют	данные отсутствуют
327	408	409	данные отсутствуют	данные отсутствуют	данные отсутствуют	данные отсутствуют	данные отсутствуют
328	409	406	данные отсутствуют	данные отсутствуют	данные отсутствуют	данные отсутствуют	данные отсутствуют
329	411	412	данные отсутствуют	данные отсутствуют	данные отсутствуют	данные отсутствуют	данные отсутствуют
330	412	413	данные отсутствуют	данные отсутствуют	данные отсутствуют	данные отсутствуют	данные отсутствуют

Государственный регистратор		ФГИС ЕГРН
полное наименование должности	подпись	инициалы, фамилия

М.П.

Описание местоположения земельного участка

Земельный участок			
(вид объекта недвижимости)			
Лист № ____	Раздела 3.1	Всего листов раздела 3.1 : ____	Всего разделов: ____
31.10.2018 № 99/2018/215352310			
Кадастровый номер:		17:05:0402001:114	

Описание местоположения границ земельного участка							
Номер п/п	Номер точки		Дирекционный угол	Горизонтальное проложение, м	Описание закрепления на местности	Кадастровые номера смежных участков	Сведения об адресах правообладателей смежных земельных участков
	начальная	конечная					
1	2	3	4	5	6	7	8
331	413	414	данные отсутствуют	данные отсутствуют	данные отсутствуют	данные отсутствуют	данные отсутствуют
332	414	411	данные отсутствуют	данные отсутствуют	данные отсутствуют	данные отсутствуют	данные отсутствуют
333	416	417	данные отсутствуют	данные отсутствуют	данные отсутствуют	данные отсутствуют	данные отсутствуют
334	417	418	данные отсутствуют	данные отсутствуют	данные отсутствуют	данные отсутствуют	данные отсутствуют
335	418	419	данные отсутствуют	данные отсутствуют	данные отсутствуют	данные отсутствуют	данные отсутствуют
336	419	416	данные отсутствуют	данные отсутствуют	данные отсутствуют	данные отсутствуют	данные отсутствуют
337	421	422	данные отсутствуют	данные отсутствуют	данные отсутствуют	данные отсутствуют	данные отсутствуют
338	422	423	данные отсутствуют	данные отсутствуют	данные отсутствуют	данные отсутствуют	данные отсутствуют
339	423	424	данные отсутствуют	данные отсутствуют	данные отсутствуют	данные отсутствуют	данные отсутствуют
340	424	421	данные отсутствуют	данные отсутствуют	данные отсутствуют	данные отсутствуют	данные отсутствуют
341	426	427	данные отсутствуют	данные отсутствуют	данные отсутствуют	данные отсутствуют	данные отсутствуют
342	427	428	данные отсутствуют	данные отсутствуют	данные отсутствуют	данные отсутствуют	данные отсутствуют
343	428	429	данные отсутствуют	данные отсутствуют	данные отсутствуют	данные отсутствуют	данные отсутствуют
344	429	426	данные отсутствуют	данные отсутствуют	данные отсутствуют	данные отсутствуют	данные отсутствуют
345	431	432	данные отсутствуют	данные отсутствуют	данные отсутствуют	данные отсутствуют	данные отсутствуют

Государственный регистратор		ФГИС ЕГРН
полное наименование должности	подпись	инициалы, фамилия

М.П.

Описание местоположения земельного участка

Земельный участок			
(вид объекта недвижимости)			
Лист № ____	Раздела 3.1	Всего листов раздела 3.1 : ____	Всего разделов: ____
31.10.2018 № 99/2018/215352310			
Кадастровый номер:		17:05:0402001:114	

Описание местоположения границ земельного участка							
Номер п/п	Номер точки		Дирекционный угол	Горизонтальное проложение, м	Описание закрепления на местности	Кадастровые номера смежных участков	Сведения об адресах правообладателей смежных земельных участков
	начальная	конечная					
1	2	3	4	5	6	7	8
346	432	433	данные отсутствуют	данные отсутствуют	данные отсутствуют	данные отсутствуют	данные отсутствуют
347	433	434	данные отсутствуют	данные отсутствуют	данные отсутствуют	данные отсутствуют	данные отсутствуют
348	434	431	данные отсутствуют	данные отсутствуют	данные отсутствуют	данные отсутствуют	данные отсутствуют
349	436	437	данные отсутствуют	данные отсутствуют	данные отсутствуют	данные отсутствуют	данные отсутствуют
350	437	438	данные отсутствуют	данные отсутствуют	данные отсутствуют	данные отсутствуют	данные отсутствуют
351	438	439	данные отсутствуют	данные отсутствуют	данные отсутствуют	данные отсутствуют	данные отсутствуют
352	439	436	данные отсутствуют	данные отсутствуют	данные отсутствуют	данные отсутствуют	данные отсутствуют
353	441	442	данные отсутствуют	данные отсутствуют	данные отсутствуют	данные отсутствуют	данные отсутствуют
354	442	443	данные отсутствуют	данные отсутствуют	данные отсутствуют	данные отсутствуют	данные отсутствуют
355	443	444	данные отсутствуют	данные отсутствуют	данные отсутствуют	данные отсутствуют	данные отсутствуют
356	444	441	данные отсутствуют	данные отсутствуют	данные отсутствуют	данные отсутствуют	данные отсутствуют
357	446	447	данные отсутствуют	данные отсутствуют	данные отсутствуют	данные отсутствуют	данные отсутствуют
358	447	448	данные отсутствуют	данные отсутствуют	данные отсутствуют	данные отсутствуют	данные отсутствуют
359	448	449	данные отсутствуют	данные отсутствуют	данные отсутствуют	данные отсутствуют	данные отсутствуют
360	449	446	данные отсутствуют	данные отсутствуют	данные отсутствуют	данные отсутствуют	данные отсутствуют

Государственный регистратор		ФГИС ЕГРН
полное наименование должности	подпись	инициалы, фамилия

М.П.

Описание местоположения земельного участка

Земельный участок			
(вид объекта недвижимости)			
Лист № ____	Раздела 3.1	Всего листов раздела 3.1 : ____	Всего разделов: ____
31.10.2018 № 99/2018/215352310			
Кадастровый номер:		17:05:0402001:114	

Описание местоположения границ земельного участка							
Номер п/п	Номер точки		Дирекционный угол	Горизонтальное проложение, м	Описание закрепления на местности	Кадастровые номера смежных участков	Сведения об адресах правообладателей смежных земельных участков
	начальная	конечная					
1	2	3	4	5	6	7	8
361	451	452	данные отсутствуют	данные отсутствуют	данные отсутствуют	данные отсутствуют	данные отсутствуют
362	452	453	данные отсутствуют	данные отсутствуют	данные отсутствуют	данные отсутствуют	данные отсутствуют
363	453	454	данные отсутствуют	данные отсутствуют	данные отсутствуют	данные отсутствуют	данные отсутствуют
364	454	451	данные отсутствуют	данные отсутствуют	данные отсутствуют	данные отсутствуют	данные отсутствуют
365	456	457	данные отсутствуют	данные отсутствуют	данные отсутствуют	данные отсутствуют	данные отсутствуют
366	457	458	данные отсутствуют	данные отсутствуют	данные отсутствуют	данные отсутствуют	данные отсутствуют
367	458	459	данные отсутствуют	данные отсутствуют	данные отсутствуют	данные отсутствуют	данные отсутствуют
368	459	456	данные отсутствуют	данные отсутствуют	данные отсутствуют	данные отсутствуют	данные отсутствуют
369	461	462	данные отсутствуют	данные отсутствуют	данные отсутствуют	данные отсутствуют	данные отсутствуют
370	462	463	данные отсутствуют	данные отсутствуют	данные отсутствуют	данные отсутствуют	данные отсутствуют
371	463	464	данные отсутствуют	данные отсутствуют	данные отсутствуют	данные отсутствуют	данные отсутствуют
372	464	461	данные отсутствуют	данные отсутствуют	данные отсутствуют	данные отсутствуют	данные отсутствуют
373	466	467	данные отсутствуют	данные отсутствуют	данные отсутствуют	данные отсутствуют	данные отсутствуют
374	467	468	данные отсутствуют	данные отсутствуют	данные отсутствуют	данные отсутствуют	данные отсутствуют
375	468	469	данные отсутствуют	данные отсутствуют	данные отсутствуют	данные отсутствуют	данные отсутствуют

Государственный регистратор		ФГИС ЕГРН
полное наименование должности	подпись	инициалы, фамилия

М.П.

Выписка из Единого государственного реестра недвижимости об объекте недвижимости
Описание местоположения земельного участка

Земельный участок			
(вид объекта недвижимости)			
Лист № ____	Раздела 3.1	Всего листов раздела 3.1 : ____	Всего разделов: ____
31.10.2018 № 99/2018/215352310			
Кадастровый номер:		17:05:0402001:114	

Описание местоположения границ земельного участка							
Номер п/п	Номер точки		Дирекционный угол	Горизонтальное проложение, м	Описание закрепления на местности	Кадастровые номера смежных участков	Сведения об адресах правообладателей смежных земельных участков
	начальная	конечная					
1	2	3	4	5	6	7	8
376	469	466	данные отсутствуют	данные отсутствуют	данные отсутствуют	данные отсутствуют	данные отсутствуют
377	471	472	данные отсутствуют	данные отсутствуют	данные отсутствуют	данные отсутствуют	данные отсутствуют
378	472	473	данные отсутствуют	данные отсутствуют	данные отсутствуют	данные отсутствуют	данные отсутствуют
379	473	474	данные отсутствуют	данные отсутствуют	данные отсутствуют	данные отсутствуют	данные отсутствуют
380	474	471	данные отсутствуют	данные отсутствуют	данные отсутствуют	данные отсутствуют	данные отсутствуют
381	476	477	данные отсутствуют	данные отсутствуют	данные отсутствуют	данные отсутствуют	данные отсутствуют
382	477	478	данные отсутствуют	данные отсутствуют	данные отсутствуют	данные отсутствуют	данные отсутствуют
383	478	479	данные отсутствуют	данные отсутствуют	данные отсутствуют	данные отсутствуют	данные отсутствуют
384	479	476	данные отсутствуют	данные отсутствуют	данные отсутствуют	данные отсутствуют	данные отсутствуют
385	481	482	данные отсутствуют	данные отсутствуют	данные отсутствуют	данные отсутствуют	данные отсутствуют
386	482	483	данные отсутствуют	данные отсутствуют	данные отсутствуют	данные отсутствуют	данные отсутствуют
387	483	484	данные отсутствуют	данные отсутствуют	данные отсутствуют	данные отсутствуют	данные отсутствуют
388	484	481	данные отсутствуют	данные отсутствуют	данные отсутствуют	данные отсутствуют	данные отсутствуют
389	486	487	данные отсутствуют	данные отсутствуют	данные отсутствуют	данные отсутствуют	данные отсутствуют
390	487	488	данные отсутствуют	данные отсутствуют	данные отсутствуют	данные отсутствуют	данные отсутствуют

Государственный регистратор		ФГИС ЕГРН
полное наименование должности	подпись	инициалы, фамилия

М.П.

Выписка из Единого государственного реестра недвижимости об объекте недвижимости
Описание местоположения земельного участка

Земельный участок			
(вид объекта недвижимости)			
Лист № ____	Раздела 3.1	Всего листов раздела 3.1 : ____	Всего разделов: ____
31.10.2018 № 99/2018/215352310			
Кадастровый номер:		17:05:0402001:114	

Описание местоположения границ земельного участка							
Номер п/п	Номер точки		Дирекционный угол	Горизонтальное проложение, м	Описание закрепления на местности	Кадастровые номера смежных участков	Сведения об адресах правообладателей смежных земельных участков
	начальная	конечная					
1	2	3	4	5	6	7	8
391	488	489	данные отсутствуют	данные отсутствуют	данные отсутствуют	данные отсутствуют	данные отсутствуют
392	489	486	данные отсутствуют	данные отсутствуют	данные отсутствуют	данные отсутствуют	данные отсутствуют
393	491	492	данные отсутствуют	данные отсутствуют	данные отсутствуют	данные отсутствуют	данные отсутствуют
394	492	493	данные отсутствуют	данные отсутствуют	данные отсутствуют	данные отсутствуют	данные отсутствуют
395	493	494	данные отсутствуют	данные отсутствуют	данные отсутствуют	данные отсутствуют	данные отсутствуют
396	494	491	данные отсутствуют	данные отсутствуют	данные отсутствуют	данные отсутствуют	данные отсутствуют
397	496	497	данные отсутствуют	данные отсутствуют	данные отсутствуют	данные отсутствуют	данные отсутствуют
398	497	498	данные отсутствуют	данные отсутствуют	данные отсутствуют	данные отсутствуют	данные отсутствуют
399	498	499	данные отсутствуют	данные отсутствуют	данные отсутствуют	данные отсутствуют	данные отсутствуют
400	499	496	данные отсутствуют	данные отсутствуют	данные отсутствуют	данные отсутствуют	данные отсутствуют
401	501	502	данные отсутствуют	данные отсутствуют	данные отсутствуют	данные отсутствуют	данные отсутствуют
402	502	503	данные отсутствуют	данные отсутствуют	данные отсутствуют	данные отсутствуют	данные отсутствуют
403	503	504	данные отсутствуют	данные отсутствуют	данные отсутствуют	данные отсутствуют	данные отсутствуют
404	504	501	данные отсутствуют	данные отсутствуют	данные отсутствуют	данные отсутствуют	данные отсутствуют
405	506	507	данные отсутствуют	данные отсутствуют	данные отсутствуют	данные отсутствуют	данные отсутствуют

Государственный регистратор		ФГИС ЕГРН
полное наименование должности	подпись	инициалы, фамилия

М.П.

Описание местоположения земельного участка

Земельный участок			
(вид объекта недвижимости)			
Лист № ____	Раздела 3.1	Всего листов раздела 3.1 : ____	Всего разделов: ____
31.10.2018 № 99/2018/215352310			
Кадастровый номер:		17:05:0402001:114	

Описание местоположения границ земельного участка							
Номер п/п	Номер точки		Дирекционный угол	Горизонтальное проложение, м	Описание закрепления на местности	Кадастровые номера смежных участков	Сведения об адресах правообладателей смежных земельных участков
	начальная	конечная					
1	2	3	4	5	6	7	8
406	507	508	данные отсутствуют	данные отсутствуют	данные отсутствуют	данные отсутствуют	данные отсутствуют
407	508	509	данные отсутствуют	данные отсутствуют	данные отсутствуют	данные отсутствуют	данные отсутствуют
408	509	506	данные отсутствуют	данные отсутствуют	данные отсутствуют	данные отсутствуют	данные отсутствуют
409	511	512	данные отсутствуют	данные отсутствуют	данные отсутствуют	данные отсутствуют	данные отсутствуют
410	512	513	данные отсутствуют	данные отсутствуют	данные отсутствуют	данные отсутствуют	данные отсутствуют
411	513	514	данные отсутствуют	данные отсутствуют	данные отсутствуют	данные отсутствуют	данные отсутствуют
412	514	511	данные отсутствуют	данные отсутствуют	данные отсутствуют	данные отсутствуют	данные отсутствуют
413	516	517	данные отсутствуют	данные отсутствуют	данные отсутствуют	данные отсутствуют	данные отсутствуют
414	517	518	данные отсутствуют	данные отсутствуют	данные отсутствуют	данные отсутствуют	данные отсутствуют
415	518	519	данные отсутствуют	данные отсутствуют	данные отсутствуют	данные отсутствуют	данные отсутствуют
416	519	516	данные отсутствуют	данные отсутствуют	данные отсутствуют	данные отсутствуют	данные отсутствуют
417	521	522	данные отсутствуют	данные отсутствуют	данные отсутствуют	данные отсутствуют	данные отсутствуют
418	522	523	данные отсутствуют	данные отсутствуют	данные отсутствуют	данные отсутствуют	данные отсутствуют
419	523	524	данные отсутствуют	данные отсутствуют	данные отсутствуют	данные отсутствуют	данные отсутствуют
420	524	521	данные отсутствуют	данные отсутствуют	данные отсутствуют	данные отсутствуют	данные отсутствуют

Государственный регистратор		ФГИС ЕГРН
полное наименование должности	подпись	инициалы, фамилия

М.П.

Описание местоположения земельного участка

Земельный участок			
(вид объекта недвижимости)			
Лист № ____	Раздела 3.1	Всего листов раздела 3.1 : ____	Всего разделов: ____
31.10.2018 № 99/2018/215352310			
Кадастровый номер:		17:05:0402001:114	

Описание местоположения границ земельного участка							
Номер п/п	Номер точки		Дирекционный угол	Горизонтальное проложение, м	Описание закрепления на местности	Кадастровые номера смежных участков	Сведения об адресах правообладателей смежных земельных участков
	начальная	конечная					
1	2	3	4	5	6	7	8
421	526	527	данные отсутствуют	данные отсутствуют	данные отсутствуют	данные отсутствуют	данные отсутствуют
422	527	528	данные отсутствуют	данные отсутствуют	данные отсутствуют	данные отсутствуют	данные отсутствуют
423	528	529	данные отсутствуют	данные отсутствуют	данные отсутствуют	данные отсутствуют	данные отсутствуют
424	529	526	данные отсутствуют	данные отсутствуют	данные отсутствуют	данные отсутствуют	данные отсутствуют
425	531	532	данные отсутствуют	данные отсутствуют	данные отсутствуют	данные отсутствуют	данные отсутствуют
426	532	533	данные отсутствуют	данные отсутствуют	данные отсутствуют	данные отсутствуют	данные отсутствуют
427	533	534	данные отсутствуют	данные отсутствуют	данные отсутствуют	данные отсутствуют	данные отсутствуют
428	534	531	данные отсутствуют	данные отсутствуют	данные отсутствуют	данные отсутствуют	данные отсутствуют
429	536	537	данные отсутствуют	данные отсутствуют	данные отсутствуют	данные отсутствуют	данные отсутствуют
430	537	538	данные отсутствуют	данные отсутствуют	данные отсутствуют	данные отсутствуют	данные отсутствуют
431	538	539	данные отсутствуют	данные отсутствуют	данные отсутствуют	данные отсутствуют	данные отсутствуют
432	539	536	данные отсутствуют	данные отсутствуют	данные отсутствуют	данные отсутствуют	данные отсутствуют
433	541	542	данные отсутствуют	данные отсутствуют	данные отсутствуют	данные отсутствуют	данные отсутствуют
434	542	543	данные отсутствуют	данные отсутствуют	данные отсутствуют	данные отсутствуют	данные отсутствуют
435	543	544	данные отсутствуют	данные отсутствуют	данные отсутствуют	данные отсутствуют	данные отсутствуют

Государственный регистратор		ФГИС ЕГРН
полное наименование должности	подпись	инициалы, фамилия

М.П.

Описание местоположения земельного участка

Земельный участок			
(вид объекта недвижимости)			
Лист № ____	Раздела 3.1	Всего листов раздела 3.1 : ____	Всего разделов: ____
31.10.2018 № 99/2018/215352310			
Кадастровый номер:		17:05:0402001:114	

Описание местоположения границ земельного участка							
Номер п/п	Номер точки		Дирекционный угол	Горизонтальное проложение, м	Описание закрепления на местности	Кадастровые номера смежных участков	Сведения об адресах правообладателей смежных земельных участков
	начальная	конечная					
1	2	3	4	5	6	7	8
436	544	541	данные отсутствуют	данные отсутствуют	данные отсутствуют	данные отсутствуют	данные отсутствуют
437	546	547	данные отсутствуют	данные отсутствуют	данные отсутствуют	данные отсутствуют	данные отсутствуют
438	547	548	данные отсутствуют	данные отсутствуют	данные отсутствуют	данные отсутствуют	данные отсутствуют
439	548	549	данные отсутствуют	данные отсутствуют	данные отсутствуют	данные отсутствуют	данные отсутствуют
440	549	546	данные отсутствуют	данные отсутствуют	данные отсутствуют	данные отсутствуют	данные отсутствуют
441	551	552	данные отсутствуют	данные отсутствуют	данные отсутствуют	данные отсутствуют	данные отсутствуют
442	552	553	данные отсутствуют	данные отсутствуют	данные отсутствуют	данные отсутствуют	данные отсутствуют
443	553	554	данные отсутствуют	данные отсутствуют	данные отсутствуют	данные отсутствуют	данные отсутствуют
444	554	551	данные отсутствуют	данные отсутствуют	данные отсутствуют	данные отсутствуют	данные отсутствуют
445	556	557	данные отсутствуют	данные отсутствуют	данные отсутствуют	данные отсутствуют	данные отсутствуют
446	557	558	данные отсутствуют	данные отсутствуют	данные отсутствуют	данные отсутствуют	данные отсутствуют
447	558	559	данные отсутствуют	данные отсутствуют	данные отсутствуют	данные отсутствуют	данные отсутствуют
448	559	556	данные отсутствуют	данные отсутствуют	данные отсутствуют	данные отсутствуют	данные отсутствуют
449	561	562	данные отсутствуют	данные отсутствуют	данные отсутствуют	данные отсутствуют	данные отсутствуют
450	562	563	данные отсутствуют	данные отсутствуют	данные отсутствуют	данные отсутствуют	данные отсутствуют

Государственный регистратор		ФГИС ЕГРН
полное наименование должности	подпись	инициалы, фамилия

М.П.

Выписка из Единого государственного реестра недвижимости об объекте недвижимости
Описание местоположения земельного участка

Земельный участок			
(вид объекта недвижимости)			
Лист № ____	Раздела 3.1	Всего листов раздела 3.1 : ____	Всего разделов: ____
31.10.2018 № 99/2018/215352310			
Кадастровый номер:		17:05:0402001:114	

Описание местоположения границ земельного участка							
Номер п/п	Номер точки		Дирекционный угол	Горизонтальное проложение, м	Описание закрепления на местности	Кадастровые номера смежных участков	Сведения об адресах правообладателей смежных земельных участков
	начальная	конечная					
1	2	3	4	5	6	7	8
451	563	564	данные отсутствуют	данные отсутствуют	данные отсутствуют	данные отсутствуют	данные отсутствуют
452	564	561	данные отсутствуют	данные отсутствуют	данные отсутствуют	данные отсутствуют	данные отсутствуют
453	566	567	данные отсутствуют	данные отсутствуют	данные отсутствуют	данные отсутствуют	данные отсутствуют
454	567	568	данные отсутствуют	данные отсутствуют	данные отсутствуют	данные отсутствуют	данные отсутствуют
455	568	569	данные отсутствуют	данные отсутствуют	данные отсутствуют	данные отсутствуют	данные отсутствуют
456	569	566	данные отсутствуют	данные отсутствуют	данные отсутствуют	данные отсутствуют	данные отсутствуют
457	571	572	данные отсутствуют	данные отсутствуют	данные отсутствуют	данные отсутствуют	данные отсутствуют
458	572	573	данные отсутствуют	данные отсутствуют	данные отсутствуют	данные отсутствуют	данные отсутствуют
459	573	574	данные отсутствуют	данные отсутствуют	данные отсутствуют	данные отсутствуют	данные отсутствуют
460	574	571	данные отсутствуют	данные отсутствуют	данные отсутствуют	данные отсутствуют	данные отсутствуют
461	576	577	данные отсутствуют	данные отсутствуют	данные отсутствуют	данные отсутствуют	данные отсутствуют
462	577	578	данные отсутствуют	данные отсутствуют	данные отсутствуют	данные отсутствуют	данные отсутствуют
463	578	579	данные отсутствуют	данные отсутствуют	данные отсутствуют	данные отсутствуют	данные отсутствуют
464	579	576	данные отсутствуют	данные отсутствуют	данные отсутствуют	данные отсутствуют	данные отсутствуют
465	581	582	данные отсутствуют	данные отсутствуют	данные отсутствуют	данные отсутствуют	данные отсутствуют

Государственный регистратор		ФГИС ЕГРН
полное наименование должности	подпись	инициалы, фамилия

М.П.

Описание местоположения земельного участка

Земельный участок			
(вид объекта недвижимости)			
Лист № ____	Раздела 3.1	Всего листов раздела 3.1 : ____	Всего разделов: ____
31.10.2018 № 99/2018/215352310			
Кадастровый номер:		17:05:0402001:114	

Описание местоположения границ земельного участка							
Номер п/п	Номер точки		Дирекционный угол	Горизонтальное проложение, м	Описание закрепления на местности	Кадастровые номера смежных участков	Сведения об адресах правообладателей смежных земельных участков
	начальная	конечная					
1	2	3	4	5	6	7	8
466	582	583	данные отсутствуют	данные отсутствуют	данные отсутствуют	данные отсутствуют	данные отсутствуют
467	583	584	данные отсутствуют	данные отсутствуют	данные отсутствуют	данные отсутствуют	данные отсутствуют
468	584	581	данные отсутствуют	данные отсутствуют	данные отсутствуют	данные отсутствуют	данные отсутствуют
469	586	587	данные отсутствуют	данные отсутствуют	данные отсутствуют	данные отсутствуют	данные отсутствуют
470	587	588	данные отсутствуют	данные отсутствуют	данные отсутствуют	данные отсутствуют	данные отсутствуют
471	588	589	данные отсутствуют	данные отсутствуют	данные отсутствуют	данные отсутствуют	данные отсутствуют
472	589	586	данные отсутствуют	данные отсутствуют	данные отсутствуют	данные отсутствуют	данные отсутствуют
473	591	592	данные отсутствуют	данные отсутствуют	данные отсутствуют	данные отсутствуют	данные отсутствуют
474	592	593	данные отсутствуют	данные отсутствуют	данные отсутствуют	данные отсутствуют	данные отсутствуют
475	593	594	данные отсутствуют	данные отсутствуют	данные отсутствуют	данные отсутствуют	данные отсутствуют
476	594	591	данные отсутствуют	данные отсутствуют	данные отсутствуют	данные отсутствуют	данные отсутствуют
477	596	597	данные отсутствуют	данные отсутствуют	данные отсутствуют	данные отсутствуют	данные отсутствуют
478	597	598	данные отсутствуют	данные отсутствуют	данные отсутствуют	данные отсутствуют	данные отсутствуют
479	598	599	данные отсутствуют	данные отсутствуют	данные отсутствуют	данные отсутствуют	данные отсутствуют
480	599	596	данные отсутствуют	данные отсутствуют	данные отсутствуют	данные отсутствуют	данные отсутствуют

Государственный регистратор		ФГИС ЕГРН
полное наименование должности	подпись	инициалы, фамилия

М.П.

Выписка из Единого государственного реестра недвижимости об объекте недвижимости
Описание местоположения земельного участка

Земельный участок			
(вид объекта недвижимости)			
Лист № ____	Раздела 3.1	Всего листов раздела 3.1 : ____	Всего разделов: ____
31.10.2018 № 99/2018/215352310			
Кадастровый номер:		17:05:0402001:114	

Описание местоположения границ земельного участка							
Номер п/п	Номер точки		Дирекционный угол	Горизонтальное проложение, м	Описание закрепления на местности	Кадастровые номера смежных участков	Сведения об адресах правообладателей смежных земельных участков
	начальная	конечная					
1	2	3	4	5	6	7	8
481	601	602	данные отсутствуют	данные отсутствуют	данные отсутствуют	данные отсутствуют	данные отсутствуют
482	602	603	данные отсутствуют	данные отсутствуют	данные отсутствуют	данные отсутствуют	данные отсутствуют
483	603	604	данные отсутствуют	данные отсутствуют	данные отсутствуют	данные отсутствуют	данные отсутствуют
484	604	601	данные отсутствуют	данные отсутствуют	данные отсутствуют	данные отсутствуют	данные отсутствуют
485	606	607	данные отсутствуют	данные отсутствуют	данные отсутствуют	данные отсутствуют	данные отсутствуют
486	607	608	данные отсутствуют	данные отсутствуют	данные отсутствуют	данные отсутствуют	данные отсутствуют
487	608	609	данные отсутствуют	данные отсутствуют	данные отсутствуют	данные отсутствуют	данные отсутствуют
488	609	606	данные отсутствуют	данные отсутствуют	данные отсутствуют	данные отсутствуют	данные отсутствуют
489	611	612	данные отсутствуют	данные отсутствуют	данные отсутствуют	данные отсутствуют	данные отсутствуют
490	612	613	данные отсутствуют	данные отсутствуют	данные отсутствуют	данные отсутствуют	данные отсутствуют
491	613	614	данные отсутствуют	данные отсутствуют	данные отсутствуют	данные отсутствуют	данные отсутствуют
492	614	611	данные отсутствуют	данные отсутствуют	данные отсутствуют	данные отсутствуют	данные отсутствуют
493	616	617	данные отсутствуют	данные отсутствуют	данные отсутствуют	данные отсутствуют	данные отсутствуют
494	617	618	данные отсутствуют	данные отсутствуют	данные отсутствуют	данные отсутствуют	данные отсутствуют
495	618	619	данные отсутствуют	данные отсутствуют	данные отсутствуют	данные отсутствуют	данные отсутствуют

Государственный регистратор		ФГИС ЕГРН
полное наименование должности	подпись	инициалы, фамилия

М.П.

Описание местоположения земельного участка

Земельный участок			
(вид объекта недвижимости)			
Лист № ____	Раздела 3.1	Всего листов раздела 3.1 : ____	Всего разделов: ____
31.10.2018 № 99/2018/215352310			
Кадастровый номер:		17:05:0402001:114	

Описание местоположения границ земельного участка							
Номер п/п	Номер точки		Дирекционный угол	Горизонтальное проложение, м	Описание закрепления на местности	Кадастровые номера смежных участков	Сведения об адресах правообладателей смежных земельных участков
	начальная	конечная					
1	2	3	4	5	6	7	8
496	619	616	данные отсутствуют	данные отсутствуют	данные отсутствуют	данные отсутствуют	данные отсутствуют
497	621	622	данные отсутствуют	данные отсутствуют	данные отсутствуют	данные отсутствуют	данные отсутствуют
498	622	623	данные отсутствуют	данные отсутствуют	данные отсутствуют	данные отсутствуют	данные отсутствуют
499	623	624	данные отсутствуют	данные отсутствуют	данные отсутствуют	данные отсутствуют	данные отсутствуют
500	624	621	данные отсутствуют	данные отсутствуют	данные отсутствуют	данные отсутствуют	данные отсутствуют
501	626	627	данные отсутствуют	данные отсутствуют	данные отсутствуют	данные отсутствуют	данные отсутствуют
502	627	628	данные отсутствуют	данные отсутствуют	данные отсутствуют	данные отсутствуют	данные отсутствуют
503	628	629	данные отсутствуют	данные отсутствуют	данные отсутствуют	данные отсутствуют	данные отсутствуют
504	629	626	данные отсутствуют	данные отсутствуют	данные отсутствуют	данные отсутствуют	данные отсутствуют
505	631	632	данные отсутствуют	данные отсутствуют	данные отсутствуют	данные отсутствуют	данные отсутствуют
506	632	633	данные отсутствуют	данные отсутствуют	данные отсутствуют	данные отсутствуют	данные отсутствуют
507	633	634	данные отсутствуют	данные отсутствуют	данные отсутствуют	данные отсутствуют	данные отсутствуют
508	634	631	данные отсутствуют	данные отсутствуют	данные отсутствуют	данные отсутствуют	данные отсутствуют
509	636	637	данные отсутствуют	данные отсутствуют	данные отсутствуют	данные отсутствуют	данные отсутствуют
510	637	638	данные отсутствуют	данные отсутствуют	данные отсутствуют	данные отсутствуют	данные отсутствуют

Государственный регистратор		ФГИС ЕГРН
полное наименование должности	подпись	инициалы, фамилия

М.П.

Выписка из Единого государственного реестра недвижимости об объекте недвижимости
Описание местоположения земельного участка

Земельный участок			
(вид объекта недвижимости)			
Лист № ____	Раздела 3.1	Всего листов раздела 3.1 : ____	Всего разделов: ____
31.10.2018 № 99/2018/215352310			
Кадастровый номер:		17:05:0402001:114	

Описание местоположения границ земельного участка							
Номер п/п	Номер точки		Дирекционный угол	Горизонтальное проложение, м	Описание закрепления на местности	Кадастровые номера смежных участков	Сведения об адресах правообладателей смежных земельных участков
	начальная	конечная					
1	2	3	4	5	6	7	8
511	638	639	данные отсутствуют	данные отсутствуют	данные отсутствуют	данные отсутствуют	данные отсутствуют
512	639	636	данные отсутствуют	данные отсутствуют	данные отсутствуют	данные отсутствуют	данные отсутствуют
513	641	642	данные отсутствуют	данные отсутствуют	данные отсутствуют	данные отсутствуют	данные отсутствуют
514	642	643	данные отсутствуют	данные отсутствуют	данные отсутствуют	данные отсутствуют	данные отсутствуют
515	643	644	данные отсутствуют	данные отсутствуют	данные отсутствуют	данные отсутствуют	данные отсутствуют
516	644	641	данные отсутствуют	данные отсутствуют	данные отсутствуют	данные отсутствуют	данные отсутствуют
517	646	647	данные отсутствуют	данные отсутствуют	данные отсутствуют	данные отсутствуют	данные отсутствуют
518	647	648	данные отсутствуют	данные отсутствуют	данные отсутствуют	данные отсутствуют	данные отсутствуют
519	648	649	данные отсутствуют	данные отсутствуют	данные отсутствуют	данные отсутствуют	данные отсутствуют
520	649	646	данные отсутствуют	данные отсутствуют	данные отсутствуют	данные отсутствуют	данные отсутствуют
521	651	652	данные отсутствуют	данные отсутствуют	данные отсутствуют	данные отсутствуют	данные отсутствуют
522	652	653	данные отсутствуют	данные отсутствуют	данные отсутствуют	данные отсутствуют	данные отсутствуют
523	653	654	данные отсутствуют	данные отсутствуют	данные отсутствуют	данные отсутствуют	данные отсутствуют
524	654	651	данные отсутствуют	данные отсутствуют	данные отсутствуют	данные отсутствуют	данные отсутствуют
525	656	657	данные отсутствуют	данные отсутствуют	данные отсутствуют	данные отсутствуют	данные отсутствуют

Государственный регистратор		ФГИС ЕГРН
полное наименование должности	подпись	инициалы, фамилия

М.П.

Выписка из Единого государственного реестра недвижимости об объекте недвижимости
Описание местоположения земельного участка

Земельный участок			
(вид объекта недвижимости)			
Лист № ____ Раздела 3.1	Всего листов раздела 3.1 : ____	Всего разделов: ____	Всего листов выписки: ____
31.10.2018 № 99/2018/215352310			
Кадастровый номер:		17:05:0402001:114	

Описание местоположения границ земельного участка							
Номер п/п	Номер точки		Дирекционный угол	Горизонтальное проложение, м	Описание закрепления на местности	Кадастровые номера смежных участков	Сведения об адресах правообладателей смежных земельных участков
	начальная	конечная					
1	2	3	4	5	6	7	8
526	657	658	данные отсутствуют	данные отсутствуют	данные отсутствуют	данные отсутствуют	данные отсутствуют
527	658	659	данные отсутствуют	данные отсутствуют	данные отсутствуют	данные отсутствуют	данные отсутствуют
528	659	656	данные отсутствуют	данные отсутствуют	данные отсутствуют	данные отсутствуют	данные отсутствуют
529	661	662	данные отсутствуют	данные отсутствуют	данные отсутствуют	данные отсутствуют	данные отсутствуют
530	662	663	данные отсутствуют	данные отсутствуют	данные отсутствуют	данные отсутствуют	данные отсутствуют
531	663	664	данные отсутствуют	данные отсутствуют	данные отсутствуют	данные отсутствуют	данные отсутствуют
532	664	661	данные отсутствуют	данные отсутствуют	данные отсутствуют	данные отсутствуют	данные отсутствуют
533	666	667	данные отсутствуют	данные отсутствуют	данные отсутствуют	данные отсутствуют	данные отсутствуют
534	667	668	данные отсутствуют	данные отсутствуют	данные отсутствуют	данные отсутствуют	данные отсутствуют
535	668	669	данные отсутствуют	данные отсутствуют	данные отсутствуют	данные отсутствуют	данные отсутствуют
536	669	666	данные отсутствуют	данные отсутствуют	данные отсутствуют	данные отсутствуют	данные отсутствуют
537	671	672	данные отсутствуют	данные отсутствуют	данные отсутствуют	данные отсутствуют	данные отсутствуют
538	672	673	данные отсутствуют	данные отсутствуют	данные отсутствуют	данные отсутствуют	данные отсутствуют
539	673	674	данные отсутствуют	данные отсутствуют	данные отсутствуют	данные отсутствуют	данные отсутствуют
540	674	671	данные отсутствуют	данные отсутствуют	данные отсутствуют	данные отсутствуют	данные отсутствуют

Государственный регистратор		ФГИС ЕГРН
полное наименование должности	подпись	инициалы, фамилия

М.П.

Выписка из Единого государственного реестра недвижимости об объекте недвижимости
Описание местоположения земельного участка

Земельный участок			
(вид объекта недвижимости)			
Лист № ____ Раздела 3.1	Всего листов раздела 3.1 : ____	Всего разделов: ____	Всего листов выписки: ____
31.10.2018 № 99/2018/215352310			
Кадастровый номер:		17:05:0402001:114	

Описание местоположения границ земельного участка							
Номер п/п	Номер точки		Дирекционный угол	Горизонтальное проложение, м	Описание закрепления на местности	Кадастровые номера смежных участков	Сведения об адресах правообладателей смежных земельных участков
	начальная	конечная					
1	2	3	4	5	6	7	8
541	676	677	данные отсутствуют	данные отсутствуют	данные отсутствуют	данные отсутствуют	данные отсутствуют
542	677	678	данные отсутствуют	данные отсутствуют	данные отсутствуют	данные отсутствуют	данные отсутствуют
543	678	679	данные отсутствуют	данные отсутствуют	данные отсутствуют	данные отсутствуют	данные отсутствуют
544	679	676	данные отсутствуют	данные отсутствуют	данные отсутствуют	данные отсутствуют	данные отсутствуют
545	681	682	данные отсутствуют	данные отсутствуют	данные отсутствуют	данные отсутствуют	данные отсутствуют
546	682	683	данные отсутствуют	данные отсутствуют	данные отсутствуют	данные отсутствуют	данные отсутствуют
547	683	684	данные отсутствуют	данные отсутствуют	данные отсутствуют	данные отсутствуют	данные отсутствуют
548	684	681	данные отсутствуют	данные отсутствуют	данные отсутствуют	данные отсутствуют	данные отсутствуют
549	686	687	данные отсутствуют	данные отсутствуют	данные отсутствуют	данные отсутствуют	данные отсутствуют
550	687	688	данные отсутствуют	данные отсутствуют	данные отсутствуют	данные отсутствуют	данные отсутствуют
551	688	689	данные отсутствуют	данные отсутствуют	данные отсутствуют	данные отсутствуют	данные отсутствуют
552	689	686	данные отсутствуют	данные отсутствуют	данные отсутствуют	данные отсутствуют	данные отсутствуют
553	691	692	данные отсутствуют	данные отсутствуют	данные отсутствуют	данные отсутствуют	данные отсутствуют
554	692	693	данные отсутствуют	данные отсутствуют	данные отсутствуют	данные отсутствуют	данные отсутствуют
555	693	694	данные отсутствуют	данные отсутствуют	данные отсутствуют	данные отсутствуют	данные отсутствуют

Государственный регистратор		ФГИС ЕГРН
полное наименование должности	подпись	инициалы, фамилия

М.П.

Описание местоположения земельного участка

Земельный участок			
(вид объекта недвижимости)			
Лист № ____	Раздела 3.1	Всего листов раздела 3.1 : ____	Всего разделов: ____
31.10.2018 № 99/2018/215352310			
Кадастровый номер:		17:05:0402001:114	

Описание местоположения границ земельного участка							
Номер п/п	Номер точки		Дирекционный угол	Горизонтальное проложение, м	Описание закрепления на местности	Кадастровые номера смежных участков	Сведения об адресах правообладателей смежных земельных участков
	начальная	конечная					
1	2	3	4	5	6	7	8
556	694	691	данные отсутствуют	данные отсутствуют	данные отсутствуют	данные отсутствуют	данные отсутствуют
557	696	697	данные отсутствуют	данные отсутствуют	данные отсутствуют	данные отсутствуют	данные отсутствуют
558	697	698	данные отсутствуют	данные отсутствуют	данные отсутствуют	данные отсутствуют	данные отсутствуют
559	698	699	данные отсутствуют	данные отсутствуют	данные отсутствуют	данные отсутствуют	данные отсутствуют
560	699	696	данные отсутствуют	данные отсутствуют	данные отсутствуют	данные отсутствуют	данные отсутствуют
561	701	702	данные отсутствуют	данные отсутствуют	данные отсутствуют	данные отсутствуют	данные отсутствуют
562	702	703	данные отсутствуют	данные отсутствуют	данные отсутствуют	данные отсутствуют	данные отсутствуют
563	703	704	данные отсутствуют	данные отсутствуют	данные отсутствуют	данные отсутствуют	данные отсутствуют
564	704	701	данные отсутствуют	данные отсутствуют	данные отсутствуют	данные отсутствуют	данные отсутствуют
565	706	707	данные отсутствуют	данные отсутствуют	данные отсутствуют	данные отсутствуют	данные отсутствуют
566	707	708	данные отсутствуют	данные отсутствуют	данные отсутствуют	данные отсутствуют	данные отсутствуют
567	708	709	данные отсутствуют	данные отсутствуют	данные отсутствуют	данные отсутствуют	данные отсутствуют
568	709	706	данные отсутствуют	данные отсутствуют	данные отсутствуют	данные отсутствуют	данные отсутствуют
569	711	712	данные отсутствуют	данные отсутствуют	данные отсутствуют	данные отсутствуют	данные отсутствуют
570	712	713	данные отсутствуют	данные отсутствуют	данные отсутствуют	данные отсутствуют	данные отсутствуют

Государственный регистратор		ФГИС ЕГРН
полное наименование должности	подпись	инициалы, фамилия

М.П.

Выписка из Единого государственного реестра недвижимости об объекте недвижимости
Описание местоположения земельного участка

Земельный участок			
(вид объекта недвижимости)			
Лист № ____	Раздела 3.1	Всего листов раздела 3.1 : ____	Всего разделов: ____
31.10.2018 № 99/2018/215352310			
Кадастровый номер:		17:05:0402001:114	

Описание местоположения границ земельного участка							
Номер п/п	Номер точки		Дирекционный угол	Горизонтальное проложение, м	Описание закрепления на местности	Кадастровые номера смежных участков	Сведения об адресах правообладателей смежных земельных участков
	начальная	конечная					
1	2	3	4	5	6	7	8
571	713	714	данные отсутствуют	данные отсутствуют	данные отсутствуют	данные отсутствуют	данные отсутствуют
572	714	711	данные отсутствуют	данные отсутствуют	данные отсутствуют	данные отсутствуют	данные отсутствуют
573	716	717	данные отсутствуют	данные отсутствуют	данные отсутствуют	данные отсутствуют	данные отсутствуют
574	717	718	данные отсутствуют	данные отсутствуют	данные отсутствуют	данные отсутствуют	данные отсутствуют
575	718	719	данные отсутствуют	данные отсутствуют	данные отсутствуют	данные отсутствуют	данные отсутствуют
576	719	716	данные отсутствуют	данные отсутствуют	данные отсутствуют	данные отсутствуют	данные отсутствуют
577	721	722	данные отсутствуют	данные отсутствуют	данные отсутствуют	данные отсутствуют	данные отсутствуют
578	722	723	данные отсутствуют	данные отсутствуют	данные отсутствуют	данные отсутствуют	данные отсутствуют
579	723	724	данные отсутствуют	данные отсутствуют	данные отсутствуют	данные отсутствуют	данные отсутствуют
580	724	721	данные отсутствуют	данные отсутствуют	данные отсутствуют	данные отсутствуют	данные отсутствуют
581	726	727	данные отсутствуют	данные отсутствуют	данные отсутствуют	данные отсутствуют	данные отсутствуют
582	727	728	данные отсутствуют	данные отсутствуют	данные отсутствуют	данные отсутствуют	данные отсутствуют
583	728	729	данные отсутствуют	данные отсутствуют	данные отсутствуют	данные отсутствуют	данные отсутствуют
584	729	726	данные отсутствуют	данные отсутствуют	данные отсутствуют	данные отсутствуют	данные отсутствуют
585	731	732	данные отсутствуют	данные отсутствуют	данные отсутствуют	данные отсутствуют	данные отсутствуют

Государственный регистратор		ФГИС ЕГРН
полное наименование должности	подпись	инициалы, фамилия

М.П.

Описание местоположения земельного участка

Земельный участок			
(вид объекта недвижимости)			
Лист № ____	Раздела 3.1	Всего листов раздела 3.1 : ____	Всего разделов: ____
31.10.2018 № 99/2018/215352310			
Кадастровый номер:		17:05:0402001:114	

Описание местоположения границ земельного участка							
Номер п/п	Номер точки		Дирекционный угол	Горизонтальное проложение, м	Описание закрепления на местности	Кадастровые номера смежных участков	Сведения об адресах правообладателей смежных земельных участков
	начальная	конечная					
1	2	3	4	5	6	7	8
586	732	733	данные отсутствуют	данные отсутствуют	данные отсутствуют	данные отсутствуют	данные отсутствуют
587	733	734	данные отсутствуют	данные отсутствуют	данные отсутствуют	данные отсутствуют	данные отсутствуют
588	734	731	данные отсутствуют	данные отсутствуют	данные отсутствуют	данные отсутствуют	данные отсутствуют
589	736	737	данные отсутствуют	данные отсутствуют	данные отсутствуют	данные отсутствуют	данные отсутствуют
590	737	738	данные отсутствуют	данные отсутствуют	данные отсутствуют	данные отсутствуют	данные отсутствуют
591	738	739	данные отсутствуют	данные отсутствуют	данные отсутствуют	данные отсутствуют	данные отсутствуют
592	739	736	данные отсутствуют	данные отсутствуют	данные отсутствуют	данные отсутствуют	данные отсутствуют
593	741	742	данные отсутствуют	данные отсутствуют	данные отсутствуют	данные отсутствуют	данные отсутствуют
594	742	743	данные отсутствуют	данные отсутствуют	данные отсутствуют	данные отсутствуют	данные отсутствуют
595	743	744	данные отсутствуют	данные отсутствуют	данные отсутствуют	данные отсутствуют	данные отсутствуют
596	744	741	данные отсутствуют	данные отсутствуют	данные отсутствуют	данные отсутствуют	данные отсутствуют
597	746	747	данные отсутствуют	данные отсутствуют	данные отсутствуют	данные отсутствуют	данные отсутствуют
598	747	748	данные отсутствуют	данные отсутствуют	данные отсутствуют	данные отсутствуют	данные отсутствуют
599	748	749	данные отсутствуют	данные отсутствуют	данные отсутствуют	данные отсутствуют	данные отсутствуют
600	749	746	данные отсутствуют	данные отсутствуют	данные отсутствуют	данные отсутствуют	данные отсутствуют

Государственный регистратор		ФГИС ЕГРН
полное наименование должности	подпись	инициалы, фамилия

М.П.

Выписка из Единого государственного реестра недвижимости об объекте недвижимости
Описание местоположения земельного участка

Земельный участок			
(вид объекта недвижимости)			
Лист № ____	Раздела 3.1	Всего листов раздела 3.1 : ____	Всего разделов: ____
31.10.2018 № 99/2018/215352310			
Кадастровый номер:		17:05:0402001:114	

Описание местоположения границ земельного участка							
Номер п/п	Номер точки		Дирекционный угол	Горизонтальное проложение, м	Описание закрепления на местности	Кадастровые номера смежных участков	Сведения об адресах правообладателей смежных земельных участков
	начальная	конечная					
1	2	3	4	5	6	7	8
601	751	752	данные отсутствуют	данные отсутствуют	данные отсутствуют	данные отсутствуют	данные отсутствуют
602	752	753	данные отсутствуют	данные отсутствуют	данные отсутствуют	данные отсутствуют	данные отсутствуют
603	753	754	данные отсутствуют	данные отсутствуют	данные отсутствуют	данные отсутствуют	данные отсутствуют
604	754	751	данные отсутствуют	данные отсутствуют	данные отсутствуют	данные отсутствуют	данные отсутствуют
605	756	757	данные отсутствуют	данные отсутствуют	данные отсутствуют	данные отсутствуют	данные отсутствуют
606	757	758	данные отсутствуют	данные отсутствуют	данные отсутствуют	данные отсутствуют	данные отсутствуют
607	758	759	данные отсутствуют	данные отсутствуют	данные отсутствуют	данные отсутствуют	данные отсутствуют
608	759	756	данные отсутствуют	данные отсутствуют	данные отсутствуют	данные отсутствуют	данные отсутствуют
609	761	762	данные отсутствуют	данные отсутствуют	данные отсутствуют	данные отсутствуют	данные отсутствуют
610	762	763	данные отсутствуют	данные отсутствуют	данные отсутствуют	данные отсутствуют	данные отсутствуют
611	763	764	данные отсутствуют	данные отсутствуют	данные отсутствуют	данные отсутствуют	данные отсутствуют
612	764	761	данные отсутствуют	данные отсутствуют	данные отсутствуют	данные отсутствуют	данные отсутствуют
613	766	767	данные отсутствуют	данные отсутствуют	данные отсутствуют	данные отсутствуют	данные отсутствуют
614	767	768	данные отсутствуют	данные отсутствуют	данные отсутствуют	данные отсутствуют	данные отсутствуют
615	768	769	данные отсутствуют	данные отсутствуют	данные отсутствуют	данные отсутствуют	данные отсутствуют

Государственный регистратор		ФГИС ЕГРН
полное наименование должности	подпись	инициалы, фамилия

М.П.

Описание местоположения земельного участка

Земельный участок			
(вид объекта недвижимости)			
Лист № ____	Раздела 3.1	Всего листов раздела 3.1 : ____	Всего разделов: ____
31.10.2018 № 99/2018/215352310			
Кадастровый номер:		17:05:0402001:114	

Описание местоположения границ земельного участка							
Номер п/п	Номер точки		Дирекционный угол	Горизонтальное проложение, м	Описание закрепления на местности	Кадастровые номера смежных участков	Сведения об адресах правообладателей смежных земельных участков
	начальная	конечная					
1	2	3	4	5	6	7	8
616	769	766	данные отсутствуют	данные отсутствуют	данные отсутствуют	данные отсутствуют	данные отсутствуют
617	771	772	данные отсутствуют	данные отсутствуют	данные отсутствуют	данные отсутствуют	данные отсутствуют
618	772	773	данные отсутствуют	данные отсутствуют	данные отсутствуют	данные отсутствуют	данные отсутствуют
619	773	774	данные отсутствуют	данные отсутствуют	данные отсутствуют	данные отсутствуют	данные отсутствуют
620	774	771	данные отсутствуют	данные отсутствуют	данные отсутствуют	данные отсутствуют	данные отсутствуют
621	776	777	данные отсутствуют	данные отсутствуют	данные отсутствуют	данные отсутствуют	данные отсутствуют
622	777	778	данные отсутствуют	данные отсутствуют	данные отсутствуют	данные отсутствуют	данные отсутствуют
623	778	779	данные отсутствуют	данные отсутствуют	данные отсутствуют	данные отсутствуют	данные отсутствуют
624	779	776	данные отсутствуют	данные отсутствуют	данные отсутствуют	данные отсутствуют	данные отсутствуют
625	781	782	данные отсутствуют	данные отсутствуют	данные отсутствуют	данные отсутствуют	данные отсутствуют
626	782	783	данные отсутствуют	данные отсутствуют	данные отсутствуют	данные отсутствуют	данные отсутствуют
627	783	784	данные отсутствуют	данные отсутствуют	данные отсутствуют	данные отсутствуют	данные отсутствуют
628	784	781	данные отсутствуют	данные отсутствуют	данные отсутствуют	данные отсутствуют	данные отсутствуют
629	786	787	данные отсутствуют	данные отсутствуют	данные отсутствуют	данные отсутствуют	данные отсутствуют
630	787	788	данные отсутствуют	данные отсутствуют	данные отсутствуют	данные отсутствуют	данные отсутствуют

Государственный регистратор		ФГИС ЕГРН
полное наименование должности	подпись	инициалы, фамилия

М.П.

Описание местоположения земельного участка

Земельный участок			
(вид объекта недвижимости)			
Лист № ____	Раздела 3.1	Всего листов раздела 3.1 : ____	Всего разделов: ____
31.10.2018 № 99/2018/215352310			
Кадастровый номер:		17:05:0402001:114	

Описание местоположения границ земельного участка							
Номер п/п	Номер точки		Дирекционный угол	Горизонтальное проложение, м	Описание закрепления на местности	Кадастровые номера смежных участков	Сведения об адресах правообладателей смежных земельных участков
	начальная	конечная					
1	2	3	4	5	6	7	8
631	788	789	данные отсутствуют	данные отсутствуют	данные отсутствуют	данные отсутствуют	данные отсутствуют
632	789	786	данные отсутствуют	данные отсутствуют	данные отсутствуют	данные отсутствуют	данные отсутствуют
633	791	792	данные отсутствуют	данные отсутствуют	данные отсутствуют	данные отсутствуют	данные отсутствуют
634	792	793	данные отсутствуют	данные отсутствуют	данные отсутствуют	данные отсутствуют	данные отсутствуют
635	793	794	данные отсутствуют	данные отсутствуют	данные отсутствуют	данные отсутствуют	данные отсутствуют
636	794	791	данные отсутствуют	данные отсутствуют	данные отсутствуют	данные отсутствуют	данные отсутствуют
637	796	797	данные отсутствуют	данные отсутствуют	данные отсутствуют	данные отсутствуют	данные отсутствуют
638	797	798	данные отсутствуют	данные отсутствуют	данные отсутствуют	данные отсутствуют	данные отсутствуют
639	798	799	данные отсутствуют	данные отсутствуют	данные отсутствуют	данные отсутствуют	данные отсутствуют
640	799	796	данные отсутствуют	данные отсутствуют	данные отсутствуют	данные отсутствуют	данные отсутствуют
641	801	802	данные отсутствуют	данные отсутствуют	данные отсутствуют	данные отсутствуют	данные отсутствуют
642	802	803	данные отсутствуют	данные отсутствуют	данные отсутствуют	данные отсутствуют	данные отсутствуют
643	803	804	данные отсутствуют	данные отсутствуют	данные отсутствуют	данные отсутствуют	данные отсутствуют
644	804	801	данные отсутствуют	данные отсутствуют	данные отсутствуют	данные отсутствуют	данные отсутствуют
645	806	807	данные отсутствуют	данные отсутствуют	данные отсутствуют	данные отсутствуют	данные отсутствуют

Государственный регистратор		ФГИС ЕГРН
полное наименование должности	подпись	инициалы, фамилия

М.П.

Описание местоположения земельного участка

Земельный участок			
(вид объекта недвижимости)			
Лист № ____	Раздела 3.1	Всего листов раздела 3.1 : ____	Всего разделов: ____
31.10.2018 № 99/2018/215352310			
Кадастровый номер:		17:05:0402001:114	

Описание местоположения границ земельного участка							
Номер п/п	Номер точки		Дирекционный угол	Горизонтальное проложение, м	Описание закрепления на местности	Кадастровые номера смежных участков	Сведения об адресах правообладателей смежных земельных участков
	начальная	конечная					
1	2	3	4	5	6	7	8
646	807	808	данные отсутствуют	данные отсутствуют	данные отсутствуют	данные отсутствуют	данные отсутствуют
647	808	809	данные отсутствуют	данные отсутствуют	данные отсутствуют	данные отсутствуют	данные отсутствуют
648	809	806	данные отсутствуют	данные отсутствуют	данные отсутствуют	данные отсутствуют	данные отсутствуют
649	811	812	данные отсутствуют	данные отсутствуют	данные отсутствуют	данные отсутствуют	данные отсутствуют
650	812	813	данные отсутствуют	данные отсутствуют	данные отсутствуют	данные отсутствуют	данные отсутствуют
651	813	814	данные отсутствуют	данные отсутствуют	данные отсутствуют	данные отсутствуют	данные отсутствуют
652	814	811	данные отсутствуют	данные отсутствуют	данные отсутствуют	данные отсутствуют	данные отсутствуют
653	816	817	данные отсутствуют	данные отсутствуют	данные отсутствуют	данные отсутствуют	данные отсутствуют
654	817	818	данные отсутствуют	данные отсутствуют	данные отсутствуют	данные отсутствуют	данные отсутствуют
655	818	819	данные отсутствуют	данные отсутствуют	данные отсутствуют	данные отсутствуют	данные отсутствуют
656	819	816	данные отсутствуют	данные отсутствуют	данные отсутствуют	данные отсутствуют	данные отсутствуют
657	821	822	данные отсутствуют	данные отсутствуют	данные отсутствуют	данные отсутствуют	данные отсутствуют
658	822	823	данные отсутствуют	данные отсутствуют	данные отсутствуют	данные отсутствуют	данные отсутствуют
659	823	824	данные отсутствуют	данные отсутствуют	данные отсутствуют	данные отсутствуют	данные отсутствуют
660	824	821	данные отсутствуют	данные отсутствуют	данные отсутствуют	данные отсутствуют	данные отсутствуют

Государственный регистратор		ФГИС ЕГРН
полное наименование должности	подпись	инициалы, фамилия

М.П.

Выписка из Единого государственного реестра недвижимости об объекте недвижимости
Описание местоположения земельного участка

Земельный участок			
(вид объекта недвижимости)			
Лист № ____	Раздела 3.1	Всего листов раздела 3.1 : ____	Всего разделов: ____
31.10.2018 № 99/2018/215352310			
Кадастровый номер:		17:05:0402001:114	

Описание местоположения границ земельного участка							
Номер п/п	Номер точки		Дирекционный угол	Горизонтальное проложение, м	Описание закрепления на местности	Кадастровые номера смежных участков	Сведения об адресах правообладателей смежных земельных участков
	начальная	конечная					
1	2	3	4	5	6	7	8
661	826	827	данные отсутствуют	данные отсутствуют	данные отсутствуют	данные отсутствуют	данные отсутствуют
662	827	828	данные отсутствуют	данные отсутствуют	данные отсутствуют	данные отсутствуют	данные отсутствуют
663	828	829	данные отсутствуют	данные отсутствуют	данные отсутствуют	данные отсутствуют	данные отсутствуют
664	829	826	данные отсутствуют	данные отсутствуют	данные отсутствуют	данные отсутствуют	данные отсутствуют
665	831	832	данные отсутствуют	данные отсутствуют	данные отсутствуют	данные отсутствуют	данные отсутствуют
666	832	833	данные отсутствуют	данные отсутствуют	данные отсутствуют	данные отсутствуют	данные отсутствуют
667	833	834	данные отсутствуют	данные отсутствуют	данные отсутствуют	данные отсутствуют	данные отсутствуют
668	834	831	данные отсутствуют	данные отсутствуют	данные отсутствуют	данные отсутствуют	данные отсутствуют
669	836	837	данные отсутствуют	данные отсутствуют	данные отсутствуют	данные отсутствуют	данные отсутствуют
670	837	838	данные отсутствуют	данные отсутствуют	данные отсутствуют	данные отсутствуют	данные отсутствуют
671	838	839	данные отсутствуют	данные отсутствуют	данные отсутствуют	данные отсутствуют	данные отсутствуют
672	839	836	данные отсутствуют	данные отсутствуют	данные отсутствуют	данные отсутствуют	данные отсутствуют
673	841	842	данные отсутствуют	данные отсутствуют	данные отсутствуют	данные отсутствуют	данные отсутствуют
674	842	843	данные отсутствуют	данные отсутствуют	данные отсутствуют	данные отсутствуют	данные отсутствуют
675	843	844	данные отсутствуют	данные отсутствуют	данные отсутствуют	данные отсутствуют	данные отсутствуют

Государственный регистратор		ФГИС ЕГРН
полное наименование должности	подпись	инициалы, фамилия

М.П.

Выписка из Единого государственного реестра недвижимости об объекте недвижимости
Описание местоположения земельного участка

Земельный участок			
(вид объекта недвижимости)			
Лист № ____	Раздела 3.1	Всего листов раздела 3.1 : ____	Всего разделов: ____
31.10.2018 № 99/2018/215352310			
Кадастровый номер:		17:05:0402001:114	

Описание местоположения границ земельного участка							
Номер п/п	Номер точки		Дирекционный угол	Горизонтальное проложение, м	Описание закрепления на местности	Кадастровые номера смежных участков	Сведения об адресах правообладателей смежных земельных участков
	начальная	конечная					
1	2	3	4	5	6	7	8
676	844	841	данные отсутствуют	данные отсутствуют	данные отсутствуют	данные отсутствуют	данные отсутствуют
677	846	847	данные отсутствуют	данные отсутствуют	данные отсутствуют	данные отсутствуют	данные отсутствуют
678	847	848	данные отсутствуют	данные отсутствуют	данные отсутствуют	данные отсутствуют	данные отсутствуют
679	848	849	данные отсутствуют	данные отсутствуют	данные отсутствуют	данные отсутствуют	данные отсутствуют
680	849	846	данные отсутствуют	данные отсутствуют	данные отсутствуют	данные отсутствуют	данные отсутствуют
681	851	852	данные отсутствуют	данные отсутствуют	данные отсутствуют	данные отсутствуют	данные отсутствуют
682	852	853	данные отсутствуют	данные отсутствуют	данные отсутствуют	данные отсутствуют	данные отсутствуют
683	853	854	данные отсутствуют	данные отсутствуют	данные отсутствуют	данные отсутствуют	данные отсутствуют
684	854	851	данные отсутствуют	данные отсутствуют	данные отсутствуют	данные отсутствуют	данные отсутствуют
685	856	857	данные отсутствуют	данные отсутствуют	данные отсутствуют	данные отсутствуют	данные отсутствуют
686	857	858	данные отсутствуют	данные отсутствуют	данные отсутствуют	данные отсутствуют	данные отсутствуют
687	858	859	данные отсутствуют	данные отсутствуют	данные отсутствуют	данные отсутствуют	данные отсутствуют
688	859	856	данные отсутствуют	данные отсутствуют	данные отсутствуют	данные отсутствуют	данные отсутствуют
689	861	862	данные отсутствуют	данные отсутствуют	данные отсутствуют	данные отсутствуют	данные отсутствуют
690	862	863	данные отсутствуют	данные отсутствуют	данные отсутствуют	данные отсутствуют	данные отсутствуют

Государственный регистратор		ФГИС ЕГРН
полное наименование должности	подпись	инициалы, фамилия

М.П.

Выписка из Единого государственного реестра недвижимости об объекте недвижимости
Описание местоположения земельного участка

Земельный участок			
(вид объекта недвижимости)			
Лист № ____ Раздела 3.1	Всего листов раздела 3.1 : ____	Всего разделов: ____	Всего листов выписки: ____
31.10.2018 № 99/2018/215352310			
Кадастровый номер:		17:05:0402001:114	

Описание местоположения границ земельного участка							
Номер п/п	Номер точки		Дирекционный угол	Горизонтальное проложение, м	Описание закрепления на местности	Кадастровые номера смежных участков	Сведения об адресах правообладателей смежных земельных участков
	начальная	конечная					
1	2	3	4	5	6	7	8
691	863	864	данные отсутствуют	данные отсутствуют	данные отсутствуют	данные отсутствуют	данные отсутствуют
692	864	861	данные отсутствуют	данные отсутствуют	данные отсутствуют	данные отсутствуют	данные отсутствуют
693	866	867	данные отсутствуют	данные отсутствуют	данные отсутствуют	данные отсутствуют	данные отсутствуют
694	867	868	данные отсутствуют	данные отсутствуют	данные отсутствуют	данные отсутствуют	данные отсутствуют
695	868	869	данные отсутствуют	данные отсутствуют	данные отсутствуют	данные отсутствуют	данные отсутствуют
696	869	866	данные отсутствуют	данные отсутствуют	данные отсутствуют	данные отсутствуют	данные отсутствуют
697	871	872	данные отсутствуют	данные отсутствуют	данные отсутствуют	данные отсутствуют	данные отсутствуют
698	872	873	данные отсутствуют	данные отсутствуют	данные отсутствуют	данные отсутствуют	данные отсутствуют
699	873	874	данные отсутствуют	данные отсутствуют	данные отсутствуют	данные отсутствуют	данные отсутствуют
700	874	871	данные отсутствуют	данные отсутствуют	данные отсутствуют	данные отсутствуют	данные отсутствуют
701	876	877	данные отсутствуют	данные отсутствуют	данные отсутствуют	данные отсутствуют	данные отсутствуют
702	877	878	данные отсутствуют	данные отсутствуют	данные отсутствуют	данные отсутствуют	данные отсутствуют
703	878	879	данные отсутствуют	данные отсутствуют	данные отсутствуют	данные отсутствуют	данные отсутствуют
704	879	876	данные отсутствуют	данные отсутствуют	данные отсутствуют	данные отсутствуют	данные отсутствуют
705	881	882	данные отсутствуют	данные отсутствуют	данные отсутствуют	данные отсутствуют	данные отсутствуют

Государственный регистратор		ФГИС ЕГРН
полное наименование должности	подпись	инициалы, фамилия

М.П.

Выписка из Единого государственного реестра недвижимости об объекте недвижимости
Описание местоположения земельного участка

Земельный участок			
(вид объекта недвижимости)			
Лист № ____	Раздела 3.1	Всего листов раздела 3.1 : ____	Всего разделов: ____
31.10.2018 № 99/2018/215352310			
Кадастровый номер:		17:05:0402001:114	

Описание местоположения границ земельного участка							
Номер п/п	Номер точки		Дирекционный угол	Горизонтальное проложение, м	Описание закрепления на местности	Кадастровые номера смежных участков	Сведения об адресах правообладателей смежных земельных участков
	начальная	конечная					
1	2	3	4	5	6	7	8
706	882	883	данные отсутствуют	данные отсутствуют	данные отсутствуют	данные отсутствуют	данные отсутствуют
707	883	884	данные отсутствуют	данные отсутствуют	данные отсутствуют	данные отсутствуют	данные отсутствуют
708	884	881	данные отсутствуют	данные отсутствуют	данные отсутствуют	данные отсутствуют	данные отсутствуют
709	886	887	данные отсутствуют	данные отсутствуют	данные отсутствуют	данные отсутствуют	данные отсутствуют
710	887	888	данные отсутствуют	данные отсутствуют	данные отсутствуют	данные отсутствуют	данные отсутствуют
711	888	889	данные отсутствуют	данные отсутствуют	данные отсутствуют	данные отсутствуют	данные отсутствуют
712	889	886	данные отсутствуют	данные отсутствуют	данные отсутствуют	данные отсутствуют	данные отсутствуют
713	891	892	данные отсутствуют	данные отсутствуют	данные отсутствуют	данные отсутствуют	данные отсутствуют
714	892	893	данные отсутствуют	данные отсутствуют	данные отсутствуют	данные отсутствуют	данные отсутствуют
715	893	894	данные отсутствуют	данные отсутствуют	данные отсутствуют	данные отсутствуют	данные отсутствуют
716	894	891	данные отсутствуют	данные отсутствуют	данные отсутствуют	данные отсутствуют	данные отсутствуют
717	896	897	данные отсутствуют	данные отсутствуют	данные отсутствуют	данные отсутствуют	данные отсутствуют
718	897	898	данные отсутствуют	данные отсутствуют	данные отсутствуют	данные отсутствуют	данные отсутствуют
719	898	899	данные отсутствуют	данные отсутствуют	данные отсутствуют	данные отсутствуют	данные отсутствуют
720	899	896	данные отсутствуют	данные отсутствуют	данные отсутствуют	данные отсутствуют	данные отсутствуют

Государственный регистратор		ФГИС ЕГРН
полное наименование должности	подпись	инициалы, фамилия

М.П.

Описание местоположения земельного участка

Земельный участок			
(вид объекта недвижимости)			
Лист № ____	Раздела 3.1	Всего листов раздела 3.1 : ____	Всего разделов: ____
31.10.2018 № 99/2018/215352310			
Кадастровый номер:		17:05:0402001:114	

Описание местоположения границ земельного участка							
Номер п/п	Номер точки		Дирекционный угол	Горизонтальное проложение, м	Описание закрепления на местности	Кадастровые номера смежных участков	Сведения об адресах правообладателей смежных земельных участков
	начальная	конечная					
1	2	3	4	5	6	7	8
721	901	902	данные отсутствуют	данные отсутствуют	данные отсутствуют	данные отсутствуют	данные отсутствуют
722	902	903	данные отсутствуют	данные отсутствуют	данные отсутствуют	данные отсутствуют	данные отсутствуют
723	903	904	данные отсутствуют	данные отсутствуют	данные отсутствуют	данные отсутствуют	данные отсутствуют
724	904	901	данные отсутствуют	данные отсутствуют	данные отсутствуют	данные отсутствуют	данные отсутствуют
725	906	907	данные отсутствуют	данные отсутствуют	данные отсутствуют	данные отсутствуют	данные отсутствуют
726	907	908	данные отсутствуют	данные отсутствуют	данные отсутствуют	данные отсутствуют	данные отсутствуют
727	908	909	данные отсутствуют	данные отсутствуют	данные отсутствуют	данные отсутствуют	данные отсутствуют
728	909	906	данные отсутствуют	данные отсутствуют	данные отсутствуют	данные отсутствуют	данные отсутствуют
729	911	912	данные отсутствуют	данные отсутствуют	данные отсутствуют	данные отсутствуют	данные отсутствуют
730	912	913	данные отсутствуют	данные отсутствуют	данные отсутствуют	данные отсутствуют	данные отсутствуют
731	913	914	данные отсутствуют	данные отсутствуют	данные отсутствуют	данные отсутствуют	данные отсутствуют
732	914	911	данные отсутствуют	данные отсутствуют	данные отсутствуют	данные отсутствуют	данные отсутствуют
733	916	917	данные отсутствуют	данные отсутствуют	данные отсутствуют	данные отсутствуют	данные отсутствуют
734	917	918	данные отсутствуют	данные отсутствуют	данные отсутствуют	данные отсутствуют	данные отсутствуют
735	918	919	данные отсутствуют	данные отсутствуют	данные отсутствуют	данные отсутствуют	данные отсутствуют

Государственный регистратор		ФГИС ЕГРН
полное наименование должности	подпись	инициалы, фамилия

М.П.

Выписка из Единого государственного реестра недвижимости об объекте недвижимости
Описание местоположения земельного участка

Земельный участок			
(вид объекта недвижимости)			
Лист № ____ Раздела 3.1	Всего листов раздела 3.1 : ____	Всего разделов: ____	Всего листов выписки: ____
31.10.2018 № 99/2018/215352310			
Кадастровый номер:		17:05:0402001:114	

Описание местоположения границ земельного участка							
Номер п/п	Номер точки		Дирекционный угол	Горизонтальное проложение, м	Описание закрепления на местности	Кадастровые номера смежных участков	Сведения об адресах правообладателей смежных земельных участков
	начальная	конечная					
1	2	3	4	5	6	7	8
736	919	916	данные отсутствуют	данные отсутствуют	данные отсутствуют	данные отсутствуют	данные отсутствуют
737	921	922	данные отсутствуют	данные отсутствуют	данные отсутствуют	данные отсутствуют	данные отсутствуют
738	922	923	данные отсутствуют	данные отсутствуют	данные отсутствуют	данные отсутствуют	данные отсутствуют
739	923	924	данные отсутствуют	данные отсутствуют	данные отсутствуют	данные отсутствуют	данные отсутствуют
740	924	921	данные отсутствуют	данные отсутствуют	данные отсутствуют	данные отсутствуют	данные отсутствуют
741	926	927	данные отсутствуют	данные отсутствуют	данные отсутствуют	данные отсутствуют	данные отсутствуют
742	927	928	данные отсутствуют	данные отсутствуют	данные отсутствуют	данные отсутствуют	данные отсутствуют
743	928	929	данные отсутствуют	данные отсутствуют	данные отсутствуют	данные отсутствуют	данные отсутствуют
744	929	926	данные отсутствуют	данные отсутствуют	данные отсутствуют	данные отсутствуют	данные отсутствуют
745	931	932	данные отсутствуют	данные отсутствуют	данные отсутствуют	данные отсутствуют	данные отсутствуют
746	932	933	данные отсутствуют	данные отсутствуют	данные отсутствуют	данные отсутствуют	данные отсутствуют
747	933	934	данные отсутствуют	данные отсутствуют	данные отсутствуют	данные отсутствуют	данные отсутствуют
748	934	931	данные отсутствуют	данные отсутствуют	данные отсутствуют	данные отсутствуют	данные отсутствуют
749	936	937	данные отсутствуют	данные отсутствуют	данные отсутствуют	данные отсутствуют	данные отсутствуют
750	937	938	данные отсутствуют	данные отсутствуют	данные отсутствуют	данные отсутствуют	данные отсутствуют

Государственный регистратор		ФГИС ЕГРН
полное наименование должности	подпись	инициалы, фамилия

М.П.

Выписка из Единого государственного реестра недвижимости об объекте недвижимости
Описание местоположения земельного участка

Земельный участок			
(вид объекта недвижимости)			
Лист № ____	Раздела 3.1	Всего листов раздела 3.1 : ____	Всего разделов: ____
31.10.2018 № 99/2018/215352310			
Кадастровый номер:		17:05:0402001:114	

Описание местоположения границ земельного участка							
Номер п/п	Номер точки		Дирекционный угол	Горизонтальное проложение, м	Описание закрепления на местности	Кадастровые номера смежных участков	Сведения об адресах правообладателей смежных земельных участков
	начальная	конечная					
1	2	3	4	5	6	7	8
751	938	939	данные отсутствуют	данные отсутствуют	данные отсутствуют	данные отсутствуют	данные отсутствуют
752	939	936	данные отсутствуют	данные отсутствуют	данные отсутствуют	данные отсутствуют	данные отсутствуют
753	941	942	данные отсутствуют	данные отсутствуют	данные отсутствуют	данные отсутствуют	данные отсутствуют
754	942	943	данные отсутствуют	данные отсутствуют	данные отсутствуют	данные отсутствуют	данные отсутствуют
755	943	944	данные отсутствуют	данные отсутствуют	данные отсутствуют	данные отсутствуют	данные отсутствуют
756	944	941	данные отсутствуют	данные отсутствуют	данные отсутствуют	данные отсутствуют	данные отсутствуют
757	946	947	данные отсутствуют	данные отсутствуют	данные отсутствуют	данные отсутствуют	данные отсутствуют
758	947	948	данные отсутствуют	данные отсутствуют	данные отсутствуют	данные отсутствуют	данные отсутствуют
759	948	949	данные отсутствуют	данные отсутствуют	данные отсутствуют	данные отсутствуют	данные отсутствуют
760	949	946	данные отсутствуют	данные отсутствуют	данные отсутствуют	данные отсутствуют	данные отсутствуют
761	951	952	данные отсутствуют	данные отсутствуют	данные отсутствуют	данные отсутствуют	данные отсутствуют
762	952	953	данные отсутствуют	данные отсутствуют	данные отсутствуют	данные отсутствуют	данные отсутствуют
763	953	954	данные отсутствуют	данные отсутствуют	данные отсутствуют	данные отсутствуют	данные отсутствуют
764	954	951	данные отсутствуют	данные отсутствуют	данные отсутствуют	данные отсутствуют	данные отсутствуют
765	956	957	данные отсутствуют	данные отсутствуют	данные отсутствуют	данные отсутствуют	данные отсутствуют

Государственный регистратор		ФГИС ЕГРН
полное наименование должности	подпись	инициалы, фамилия

М.П.

Выписка из Единого государственного реестра недвижимости об объекте недвижимости
Описание местоположения земельного участка

Земельный участок			
(вид объекта недвижимости)			
Лист № ____ Раздела 3.1	Всего листов раздела 3.1 : ____	Всего разделов: ____	Всего листов выписки: ____
31.10.2018 № 99/2018/215352310			
Кадастровый номер:		17:05:0402001:114	

Описание местоположения границ земельного участка							
Номер п/п	Номер точки		Дирекционный угол	Горизонтальное проложение, м	Описание закрепления на местности	Кадастровые номера смежных участков	Сведения об адресах правообладателей смежных земельных участков
	начальная	конечная					
1	2	3	4	5	6	7	8
766	957	958	данные отсутствуют	данные отсутствуют	данные отсутствуют	данные отсутствуют	данные отсутствуют
767	958	959	данные отсутствуют	данные отсутствуют	данные отсутствуют	данные отсутствуют	данные отсутствуют
768	959	956	данные отсутствуют	данные отсутствуют	данные отсутствуют	данные отсутствуют	данные отсутствуют
769	961	962	данные отсутствуют	данные отсутствуют	данные отсутствуют	данные отсутствуют	данные отсутствуют
770	962	963	данные отсутствуют	данные отсутствуют	данные отсутствуют	данные отсутствуют	данные отсутствуют
771	963	964	данные отсутствуют	данные отсутствуют	данные отсутствуют	данные отсутствуют	данные отсутствуют
772	964	961	данные отсутствуют	данные отсутствуют	данные отсутствуют	данные отсутствуют	данные отсутствуют
773	966	967	данные отсутствуют	данные отсутствуют	данные отсутствуют	данные отсутствуют	данные отсутствуют
774	967	968	данные отсутствуют	данные отсутствуют	данные отсутствуют	данные отсутствуют	данные отсутствуют
775	968	969	данные отсутствуют	данные отсутствуют	данные отсутствуют	данные отсутствуют	данные отсутствуют
776	969	966	данные отсутствуют	данные отсутствуют	данные отсутствуют	данные отсутствуют	данные отсутствуют
777	971	972	данные отсутствуют	данные отсутствуют	данные отсутствуют	данные отсутствуют	данные отсутствуют
778	972	973	данные отсутствуют	данные отсутствуют	данные отсутствуют	данные отсутствуют	данные отсутствуют
779	973	974	данные отсутствуют	данные отсутствуют	данные отсутствуют	данные отсутствуют	данные отсутствуют
780	974	971	данные отсутствуют	данные отсутствуют	данные отсутствуют	данные отсутствуют	данные отсутствуют

Государственный регистратор		ФГИС ЕГРН
полное наименование должности	подпись	инициалы, фамилия

М.П.

Выписка из Единого государственного реестра недвижимости об объекте недвижимости
Описание местоположения земельного участка

Земельный участок			
(вид объекта недвижимости)			
Лист № ____	Раздела 3.1	Всего листов раздела 3.1 : ____	Всего разделов: ____
31.10.2018 № 99/2018/215352310			
Кадастровый номер:		17:05:0402001:114	

Описание местоположения границ земельного участка							
Номер п/п	Номер точки		Дирекционный угол	Горизонтальное проложение, м	Описание закрепления на местности	Кадастровые номера смежных участков	Сведения об адресах правообладателей смежных земельных участков
	начальная	конечная					
1	2	3	4	5	6	7	8
781	976	977	данные отсутствуют	данные отсутствуют	данные отсутствуют	данные отсутствуют	данные отсутствуют
782	977	978	данные отсутствуют	данные отсутствуют	данные отсутствуют	данные отсутствуют	данные отсутствуют
783	978	979	данные отсутствуют	данные отсутствуют	данные отсутствуют	данные отсутствуют	данные отсутствуют
784	979	976	данные отсутствуют	данные отсутствуют	данные отсутствуют	данные отсутствуют	данные отсутствуют
785	981	982	данные отсутствуют	данные отсутствуют	данные отсутствуют	данные отсутствуют	данные отсутствуют
786	982	983	данные отсутствуют	данные отсутствуют	данные отсутствуют	данные отсутствуют	данные отсутствуют
787	983	984	данные отсутствуют	данные отсутствуют	данные отсутствуют	данные отсутствуют	данные отсутствуют
788	984	981	данные отсутствуют	данные отсутствуют	данные отсутствуют	данные отсутствуют	данные отсутствуют
789	986	987	данные отсутствуют	данные отсутствуют	данные отсутствуют	данные отсутствуют	данные отсутствуют
790	987	988	данные отсутствуют	данные отсутствуют	данные отсутствуют	данные отсутствуют	данные отсутствуют
791	988	989	данные отсутствуют	данные отсутствуют	данные отсутствуют	данные отсутствуют	данные отсутствуют
792	989	986	данные отсутствуют	данные отсутствуют	данные отсутствуют	данные отсутствуют	данные отсутствуют
793	991	992	данные отсутствуют	данные отсутствуют	данные отсутствуют	данные отсутствуют	данные отсутствуют
794	992	993	данные отсутствуют	данные отсутствуют	данные отсутствуют	данные отсутствуют	данные отсутствуют
795	993	994	данные отсутствуют	данные отсутствуют	данные отсутствуют	данные отсутствуют	данные отсутствуют

Государственный регистратор		ФГИС ЕГРН
полное наименование должности	подпись	инициалы, фамилия

М.П.

Выписка из Единого государственного реестра недвижимости об объекте недвижимости
Описание местоположения земельного участка

Земельный участок			
(вид объекта недвижимости)			
Лист № ____	Раздела 3.1	Всего листов раздела 3.1 : ____	Всего разделов: ____
31.10.2018 № 99/2018/215352310			
Кадастровый номер:		17:05:0402001:114	

Описание местоположения границ земельного участка							
Номер п/п	Номер точки		Дирекционный угол	Горизонтальное проложение, м	Описание закрепления на местности	Кадастровые номера смежных участков	Сведения об адресах правообладателей смежных земельных участков
	начальная	конечная					
1	2	3	4	5	6	7	8
796	994	991	данные отсутствуют	данные отсутствуют	данные отсутствуют	данные отсутствуют	данные отсутствуют
797	996	997	данные отсутствуют	данные отсутствуют	данные отсутствуют	данные отсутствуют	данные отсутствуют
798	997	998	данные отсутствуют	данные отсутствуют	данные отсутствуют	данные отсутствуют	данные отсутствуют
799	998	999	данные отсутствуют	данные отсутствуют	данные отсутствуют	данные отсутствуют	данные отсутствуют
800	999	996	данные отсутствуют	данные отсутствуют	данные отсутствуют	данные отсутствуют	данные отсутствуют
801	1001	1002	данные отсутствуют	данные отсутствуют	данные отсутствуют	данные отсутствуют	данные отсутствуют
802	1002	1003	данные отсутствуют	данные отсутствуют	данные отсутствуют	данные отсутствуют	данные отсутствуют
803	1003	1004	данные отсутствуют	данные отсутствуют	данные отсутствуют	данные отсутствуют	данные отсутствуют
804	1004	1001	данные отсутствуют	данные отсутствуют	данные отсутствуют	данные отсутствуют	данные отсутствуют
805	1006	1007	данные отсутствуют	данные отсутствуют	данные отсутствуют	данные отсутствуют	данные отсутствуют
806	1007	1008	данные отсутствуют	данные отсутствуют	данные отсутствуют	данные отсутствуют	данные отсутствуют
807	1008	1009	данные отсутствуют	данные отсутствуют	данные отсутствуют	данные отсутствуют	данные отсутствуют
808	1009	1006	данные отсутствуют	данные отсутствуют	данные отсутствуют	данные отсутствуют	данные отсутствуют
809	1011	1012	данные отсутствуют	данные отсутствуют	данные отсутствуют	данные отсутствуют	данные отсутствуют
810	1012	1013	данные отсутствуют	данные отсутствуют	данные отсутствуют	данные отсутствуют	данные отсутствуют

Государственный регистратор		ФГИС ЕГРН
полное наименование должности	подпись	инициалы, фамилия

М.П.

Выписка из Единого государственного реестра недвижимости об объекте недвижимости
Описание местоположения земельного участка

Земельный участок			
(вид объекта недвижимости)			
Лист № ____ Раздела 3.1	Всего листов раздела 3.1 : ____	Всего разделов: ____	Всего листов выписки: ____
31.10.2018 № 99/2018/215352310			
Кадастровый номер:		17:05:0402001:114	

Описание местоположения границ земельного участка							
Номер п/п	Номер точки		Дирекционный угол	Горизонтальное проложение, м	Описание закрепления на местности	Кадастровые номера смежных участков	Сведения об адресах правообладателей смежных земельных участков
	начальная	конечная					
1	2	3	4	5	6	7	8
811	1013	1014	данные отсутствуют	данные отсутствуют	данные отсутствуют	данные отсутствуют	данные отсутствуют
812	1014	1011	данные отсутствуют	данные отсутствуют	данные отсутствуют	данные отсутствуют	данные отсутствуют
813	1016	1017	данные отсутствуют	данные отсутствуют	данные отсутствуют	данные отсутствуют	данные отсутствуют
814	1017	1018	данные отсутствуют	данные отсутствуют	данные отсутствуют	данные отсутствуют	данные отсутствуют
815	1018	1019	данные отсутствуют	данные отсутствуют	данные отсутствуют	данные отсутствуют	данные отсутствуют
816	1019	1016	данные отсутствуют	данные отсутствуют	данные отсутствуют	данные отсутствуют	данные отсутствуют
817	1021	1022	данные отсутствуют	данные отсутствуют	данные отсутствуют	данные отсутствуют	данные отсутствуют
818	1022	1023	данные отсутствуют	данные отсутствуют	данные отсутствуют	данные отсутствуют	данные отсутствуют
819	1023	1024	данные отсутствуют	данные отсутствуют	данные отсутствуют	данные отсутствуют	данные отсутствуют
820	1024	1021	данные отсутствуют	данные отсутствуют	данные отсутствуют	данные отсутствуют	данные отсутствуют

Государственный регистратор		ФГИС ЕГРН
полное наименование должности	подпись	инициалы, фамилия

М.П.

Описание местоположения земельного участка

Земельный участок			
(вид объекта недвижимости)			
Лист № ____	Раздела 3.2	Всего листов раздела 3.2 : ____	Всего разделов: ____
31.10.2018 № 99/2018/215352310			
Кадастровый номер:		17:05:0402001:114	

Сведения о характерных точках границы земельного участка				
Система координат: Зона №				
Номер точки	Координаты		Описание закрепления на местности	Средняя квадратическая погрешность определения координат характерных точек границ земельного участка, м
	X	Y		
1	2	3	4	5
1	137299.93	181014.81	Закрепление отсутствует	0.5
2	137299.93	181015.11	Закрепление отсутствует	0.5
3	137299.63	181015.11	Закрепление отсутствует	0.5
4	137299.63	181014.81	Закрепление отсутствует	0.5
5	137112.72	180484.94	Закрепление отсутствует	0.5
6	137112.72	180485.24	Закрепление отсутствует	0.5
7	137112.42	180485.24	Закрепление отсутствует	0.5
8	137112.42	180484.94	Закрепление отсутствует	0.5
9	137087.55	180431.85	Закрепление отсутствует	0.5
10	137087.55	180432.15	Закрепление отсутствует	0.5
11	137087.25	180432.15	Закрепление отсутствует	0.5
12	137087.25	180431.85	Закрепление отсутствует	0.5
13	137047.89	180340.31	Закрепление отсутствует	0.5
14	137047.89	180340.61	Закрепление отсутствует	0.5
15	137047.59	180340.61	Закрепление отсутствует	0.5

Государственный регистратор		ФГИС ЕГРН
полное наименование должности	подпись	инициалы, фамилия

М.П.

Выписка из Единого государственного реестра недвижимости об объекте недвижимости
Описание местоположения земельного участка

Земельный участок			
(вид объекта недвижимости)			
Лист № ____	Раздела 3.2	Всего листов раздела 3.2 : ____	Всего разделов: ____
31.10.2018 № 99/2018/215352310			
Кадастровый номер:		17:05:0402001:114	

Сведения о характерных точках границы земельного участка				
Система координат: Зона №				
Номер точки	Координаты		Описание закрепления на местности	Средняя квадратическая погрешность определения координат характерных точек границ земельного участка, м
	X	Y		
1	2	3	4	5
16	137047.59	180340.31	Закрепление отсутствует	0.5
17	136975	180179.17	Закрепление отсутствует	0.5
18	136975	180179.47	Закрепление отсутствует	0.5
19	136974.7	180179.47	Закрепление отсутствует	0.5
20	136974.7	180179.17	Закрепление отсутствует	0.5
21	136924.05	180065.78	Закрепление отсутствует	0.5
22	136924.05	180066.08	Закрепление отсутствует	0.5
23	136923.75	180066.08	Закрепление отсутствует	0.5
24	136923.75	180065.78	Закрепление отсутствует	0.5
25	136656.96	179473.87	Закрепление отсутствует	0.5
26	136656.96	179474.17	Закрепление отсутствует	0.5
27	136656.66	179474.17	Закрепление отсутствует	0.5
28	136656.66	179473.87	Закрепление отсутствует	0.5
29	136608.76	179367.56	Закрепление отсутствует	0.5
30	136608.76	179367.86	Закрепление отсутствует	0.5

Государственный регистратор		ФГИС ЕГРН
полное наименование должности	подпись	инициалы, фамилия

М.П.

Описание местоположения земельного участка

Земельный участок			
(вид объекта недвижимости)			
Лист № ____	Раздела 3.2	Всего листов раздела 3.2 : ____	Всего разделов: ____
31.10.2018 № 99/2018/215352310			
Кадастровый номер:		17:05:0402001:114	

Сведения о характерных точках границы земельного участка				
Система координат: Зона №				
Номер точки	Координаты		Описание закрепления на местности	Средняя квадратическая погрешность определения координат характерных точек границ земельного участка, м
	X	Y		
1	2	3	4	5
31	136608.46	179367.86	Закрепление отсутствует	0.5
32	136608.46	179367.56	Закрепление отсутствует	0.5
33	136511.22	179152.19	Закрепление отсутствует	0.5
34	136511.22	179152.49	Закрепление отсутствует	0.5
35	136510.92	179152.49	Закрепление отсутствует	0.5
36	136510.92	179152.19	Закрепление отсутствует	0.5
37	136390.12	178883.67	Закрепление отсутствует	0.5
38	136390.12	178883.97	Закрепление отсутствует	0.5
39	136389.82	178883.97	Закрепление отсутствует	0.5
40	136389.82	178883.67	Закрепление отсутствует	0.5
41	136219.03	178505.3	Закрепление отсутствует	0.5
42	136219.03	178505.6	Закрепление отсутствует	0.5
43	136218.73	178505.6	Закрепление отсутствует	0.5
44	136218.73	178505.3	Закрепление отсутствует	0.5
45	135954.04	177916.29	Закрепление отсутствует	0.5

Государственный регистратор		ФГИС ЕГРН
полное наименование должности	подпись	инициалы, фамилия

М.П.

Описание местоположения земельного участка

Земельный участок			
(вид объекта недвижимости)			
Лист № ____	Раздела 3.2	Всего листов раздела 3.2 : ____	Всего разделов: ____
31.10.2018 № 99/2018/215352310			
Кадастровый номер:		17:05:0402001:114	

Сведения о характерных точках границы земельного участка				
Система координат: Зона №				
Номер точки	Координаты		Описание закрепления на местности	Средняя квадратическая погрешность определения координат характерных точек границ земельного участка, м
	X	Y		
1	2	3	4	5
46	135954.04	177916.59	Закрепление отсутствует	0.5
47	135953.74	177916.59	Закрепление отсутствует	0.5
48	135953.74	177916.29	Закрепление отсутствует	0.5
49	135929.48	177862.32	Закрепление отсутствует	0.5
50	135929.48	177862.62	Закрепление отсутствует	0.5
51	135929.18	177862.62	Закрепление отсутствует	0.5
52	135929.18	177862.32	Закрепление отсутствует	0.5
53	135783.34	177538.34	Закрепление отсутствует	0.5
54	135783.34	177538.64	Закрепление отсутствует	0.5
55	135783.04	177538.64	Закрепление отсутствует	0.5
56	135783.04	177538.34	Закрепление отсутствует	0.5
57	135636.07	177212.84	Закрепление отсутствует	0.5
58	135636.07	177213.14	Закрепление отсутствует	0.5
59	135635.77	177213.14	Закрепление отсутствует	0.5
60	135635.77	177212.84	Закрепление отсутствует	0.5

Государственный регистратор		ФГИС ЕГРН
полное наименование должности	подпись	инициалы, фамилия

М.П.

Описание местоположения земельного участка

Земельный участок			
(вид объекта недвижимости)			
Лист № ____	Раздела 3.2	Всего листов раздела 3.2 : ____	Всего разделов: ____
31.10.2018 № 99/2018/215352310			
Кадастровый номер:		17:05:0402001:114	

Сведения о характерных точках границы земельного участка				
Система координат: Зона №				
Номер точки	Координаты		Описание закрепления на местности	Средняя квадратическая погрешность определения координат характерных точек границ земельного участка, м
	X	Y		
1	2	3	4	5
61	135366.93	176395.16	Закрепление отсутствует	0.5
62	135366.93	176395.46	Закрепление отсутствует	0.5
63	135366.63	176395.46	Закрепление отсутствует	0.5
64	135366.63	176395.16	Закрепление отсутствует	0.5
65	135243.41	175897.86	Закрепление отсутствует	0.5
66	135243.41	175898.16	Закрепление отсутствует	0.5
67	135243.11	175898.16	Закрепление отсутствует	0.5
68	135243.11	175897.86	Закрепление отсутствует	0.5
69	135229.81	175843.33	Закрепление отсутствует	0.5
70	135229.81	175843.63	Закрепление отсутствует	0.5
71	135229.51	175843.63	Закрепление отсутствует	0.5
72	135229.51	175843.33	Закрепление отсутствует	0.5
73	135202.62	175733.48	Закрепление отсутствует	0.5
74	135202.62	175733.78	Закрепление отсутствует	0.5
75	135202.32	175733.78	Закрепление отсутствует	0.5

Государственный регистратор		ФГИС ЕГРН
полное наименование должности	подпись	инициалы, фамилия

М.П.

Приложение 6 к Акту ГИКЭ № 06-01/19. Лист 192

Выписка из Единого государственного реестра недвижимости об объекте недвижимости

Описание местоположения земельного участка

Земельный участок			
(вид объекта недвижимости)			
Лист № ____	Раздела 3.2	Всего листов раздела 3.2 : ____	Всего разделов: ____
Всего листов выписки: ____			
31.10.2018 № 99/2018/215352310			
Кадастровый номер:		17:05:0402001:114	

Сведения о характерных точках границы земельного участка				
Система координат: Зона №				
Номер точки	Координаты		Описание закрепления на местности	Средняя квадратическая погрешность определения координат характерных точек границ земельного участка, м
	X	Y		
1	2	3	4	5
76	135202.32	175733.48	Закрепление отсутствует	0.5
77	135092.86	175291.98	Закрепление отсутствует	0.5
78	135092.86	175292.28	Закрепление отсутствует	0.5
79	135092.56	175292.28	Закрепление отсутствует	0.5
80	135092.56	175291.98	Закрепление отсутствует	0.5
81	135079.29	175236.78	Закрепление отсутствует	0.5
82	135079.29	175237.08	Закрепление отсутствует	0.5
83	135078.99	175237.08	Закрепление отсутствует	0.5
84	135078.99	175236.78	Закрепление отсутствует	0.5
85	134888.52	174467.67	Закрепление отсутствует	0.5
86	134888.52	174467.97	Закрепление отсутствует	0.5
87	134888.22	174467.97	Закрепление отсутствует	0.5
88	134888.22	174467.67	Закрепление отсутствует	0.5
89	134445.98	172682.58	Закрепление отсутствует	0.5
90	134445.98	172682.88	Закрепление отсутствует	0.5

Государственный регистратор		ФГИС ЕГРН
полное наименование должности	подпись	инициалы, фамилия

М.П.

Описание местоположения земельного участка

Земельный участок			
(вид объекта недвижимости)			
Лист № ____	Раздела 3.2	Всего листов раздела 3.2 : ____	Всего разделов: ____
31.10.2018 № 99/2018/215352310			
Кадастровый номер:		17:05:0402001:114	

Сведения о характерных точках границы земельного участка				
Система координат: Зона №				
Номер точки	Координаты		Описание закрепления на местности	Средняя квадратическая погрешность определения координат характерных точек границ земельного участка, м
	X	Y		
1	2	3	4	5
91	134445.68	172682.88	Закрепление отсутствует	0.5
92	134445.68	172682.58	Закрепление отсутствует	0.5
93	134448.9	172468.57	Закрепление отсутствует	0.5
94	134448.9	172468.87	Закрепление отсутствует	0.5
95	134448.6	172468.87	Закрепление отсутствует	0.5
96	134448.6	172468.57	Закрепление отсутствует	0.5
97	134573.2	171166.77	Закрепление отсутствует	0.5
98	134573.2	171167.07	Закрепление отсутствует	0.5
99	134572.9	171167.07	Закрепление отсутствует	0.5
100	134572.9	171166.77	Закрепление отсутствует	0.5
101	134640.15	170478.24	Закрепление отсутствует	0.5
102	134640.15	170478.54	Закрепление отсутствует	0.5
103	134639.85	170478.54	Закрепление отсутствует	0.5
104	134639.85	170478.24	Закрепление отсутствует	0.5
105	134654.88	170304.51	Закрепление отсутствует	0.5

Государственный регистратор		ФГИС ЕГРН
полное наименование должности	подпись	инициалы, фамилия

М.П.

Описание местоположения земельного участка

Земельный участок			
(вид объекта недвижимости)			
Лист № ____	Раздела 3.2	Всего листов раздела 3.2 : ____	Всего разделов: ____
31.10.2018 № 99/2018/215352310			
Кадастровый номер:		17:05:0402001:114	

Сведения о характерных точках границы земельного участка				
Система координат: Зона №				
Номер точки	Координаты		Описание закрепления на местности	Средняя квадратическая погрешность определения координат характерных точек границ земельного участка, м
	X	Y		
1	2	3	4	5
106	134654.88	170304.81	Закрепление отсутствует	0.5
107	134654.58	170304.81	Закрепление отсутствует	0.5
108	134654.58	170304.51	Закрепление отсутствует	0.5
109	136365.72	178829.48	Закрепление отсутствует	0.5
110	136365.72	178829.78	Закрепление отсутствует	0.5
111	136365.42	178829.78	Закрепление отсутствует	0.5
112	136365.42	178829.48	Закрепление отсутствует	0.5
113	136341.38	178775.84	Закрепление отсутствует	0.5
114	136341.38	178776.14	Закрепление отсутствует	0.5
115	136341.08	178776.14	Закрепление отсутствует	0.5
116	136341.08	178775.84	Закрепление отсутствует	0.5
117	136316.98	178721.73	Закрепление отсутствует	0.5
118	136316.98	178722.03	Закрепление отсутствует	0.5
119	136316.68	178722.03	Закрепление отсутствует	0.5
120	136316.68	178721.73	Закрепление отсутствует	0.5

Государственный регистратор		ФГИС ЕГРН
полное наименование должности	подпись	инициалы, фамилия

М.П.

Описание местоположения земельного участка

Земельный участок			
(вид объекта недвижимости)			
Лист № ____	Раздела 3.2	Всего листов раздела 3.2 : ____	Всего разделов: ____
31.10.2018 № 99/2018/215352310			
Кадастровый номер:		17:05:0402001:114	

Сведения о характерных точках границы земельного участка				
Система координат: Зона №				
Номер точки	Координаты		Описание закрепления на местности	Средняя квадратическая погрешность определения координат характерных точек границ земельного участка, м
	X	Y		
1	2	3	4	5
121	136242.81	178557.59	Закрепление отсутствует	0.5
122	136242.81	178557.89	Закрепление отсутствует	0.5
123	136242.51	178557.89	Закрепление отсутствует	0.5
124	136242.51	178557.59	Закрепление отсутствует	0.5
125	136195.08	178451.01	Закрепление отсутствует	0.5
126	136195.08	178451.31	Закрепление отсутствует	0.5
127	136194.78	178451.31	Закрепление отсутствует	0.5
128	136194.78	178451.01	Закрепление отсутствует	0.5
129	136172.84	178402.5	Закрепление отсутствует	0.5
130	136172.84	178402.8	Закрепление отсутствует	0.5
131	136172.54	178402.8	Закрепление отсутствует	0.5
132	136172.54	178402.5	Закрепление отсутствует	0.5
133	135709.02	177374.88	Закрепление отсутствует	0.5
134	135709.02	177375.18	Закрепление отсутствует	0.5
135	135708.72	177375.18	Закрепление отсутствует	0.5

Государственный регистратор		ФГИС ЕГРН
полное наименование должности	подпись	инициалы, фамилия

М.П.

Выписка из Единого государственного реестра недвижимости об объекте недвижимости
Описание местоположения земельного участка

Земельный участок			
(вид объекта недвижимости)			
Лист № ____	Раздела 3.2	Всего листов раздела 3.2 : ____	Всего разделов: ____
31.10.2018 № 99/2018/215352310			
Кадастровый номер:		17:05:0402001:114	

Сведения о характерных точках границы земельного участка				
Система координат: Зона №				
Номер точки	Координаты		Описание закрепления на местности	Средняя квадратическая погрешность определения координат характерных точек границ земельного участка, м
	X	Y		
1	2	3	4	5
136	135708.72	177374.88	Закрепление отсутствует	0.5
137	135491.42	176889.08	Закрепление отсутствует	0.5
138	135487.78	176890.22	Закрепление отсутствует	0.5
139	135487.67	176889.94	Закрепление отсутствует	0.5
140	135491.33	176888.8	Закрепление отсутствует	0.5
141	135407.77	176559.23	Закрепление отсутствует	0.5
142	135407.77	176559.53	Закрепление отсутствует	0.5
143	135407.47	176559.53	Закрепление отсутствует	0.5
144	135407.47	176559.23	Закрепление отсутствует	0.5
145	134983.93	174852.72	Закрепление отсутствует	0.5
146	134983.93	174853.02	Закрепление отсутствует	0.5
147	134983.63	174853.02	Закрепление отсутствует	0.5
148	134983.63	174852.72	Закрепление отсутствует	0.5
149	134956.65	174743.24	Закрепление отсутствует	0.5
150	134956.65	174743.54	Закрепление отсутствует	0.5

Государственный регистратор		ФГИС ЕГРН
полное наименование должности	подпись	инициалы, фамилия

М.П.

Выписка из Единого государственного реестра недвижимости об объекте недвижимости
Описание местоположения земельного участка

Земельный участок			
(вид объекта недвижимости)			
Лист № ____	Раздела 3.2	Всего листов раздела 3.2 : ____	Всего разделов: ____
31.10.2018 № 99/2018/215352310			
Кадастровый номер:		17:05:0402001:114	

Сведения о характерных точках границы земельного участка				
Система координат: Зона №				
Номер точки	Координаты		Описание закрепления на местности	Средняя квадратическая погрешность определения координат характерных точек границ земельного участка, м
	X	Y		
1	2	3	4	5
151	134956.35	174743.54	Закрепление отсутствует	0.5
152	134956.35	174743.24	Закрепление отсутствует	0.5
153	134820.14	174188.72	Закрепление отсутствует	0.5
154	134820.14	174189.02	Закрепление отсутствует	0.5
155	134819.84	174189.02	Закрепление отсутствует	0.5
156	134819.84	174188.72	Закрепление отсутствует	0.5
157	134583.33	173240.79	Закрепление отсутствует	0.5
158	134583.33	173241.09	Закрепление отсутствует	0.5
159	134583.03	173241.09	Закрепление отсутствует	0.5
160	134583.03	173240.79	Закрепление отсутствует	0.5
161	134554.9	173126.5	Закрепление отсутствует	0.5
162	134554.9	173126.8	Закрепление отсутствует	0.5
163	134554.6	173126.8	Закрепление отсутствует	0.5
164	134554.6	173126.5	Закрепление отсутствует	0.5
165	134471.5	172242.66	Закрепление отсутствует	0.5

Государственный регистратор		ФГИС ЕГРН
полное наименование должности	подпись	инициалы, фамилия

М.П.

Выписка из Единого государственного реестра недвижимости об объекте недвижимости
Описание местоположения земельного участка

Земельный участок			
(вид объекта недвижимости)			
Лист № ____	Раздела 3.2	Всего листов раздела 3.2 : ____	Всего разделов: ____
31.10.2018 № 99/2018/215352310			
Кадастровый номер:		17:05:0402001:114	

Сведения о характерных точках границы земельного участка				
Система координат: Зона №				
Номер точки	Координаты		Описание закрепления на местности	Средняя квадратическая погрешность определения координат характерных точек границ земельного участка, м
	X	Y		
1	2	3	4	5
166	134471.5	172242.96	Закрепление отсутствует	0.5
167	134471.2	172242.96	Закрепление отсутствует	0.5
168	134471.2	172242.66	Закрепление отсутствует	0.5
169	134535.32	171562.59	Закрепление отсутствует	0.5
170	134535.32	171562.89	Закрепление отсутствует	0.5
171	134535.02	171562.89	Закрепление отсутствует	0.5
172	134535.02	171562.59	Закрепление отсутствует	0.5
173	134540.67	171506.34	Закрепление отсутствует	0.5
174	134540.67	171506.64	Закрепление отсутствует	0.5
175	134540.37	171506.64	Закрепление отсутствует	0.5
176	134540.37	171506.34	Закрепление отсутствует	0.5
177	134557.29	171335.85	Закрепление отсутствует	0.5
178	134557.29	171336.15	Закрепление отсутствует	0.5
179	134556.99	171336.15	Закрепление отсутствует	0.5
180	134556.99	171335.85	Закрепление отсутствует	0.5

Государственный регистратор		ФГИС ЕГРН
полное наименование должности	подпись	инициалы, фамилия

М.П.

Выписка из Единого государственного реестра недвижимости об объекте недвижимости
Описание местоположения земельного участка

Земельный участок			
(вид объекта недвижимости)			
Лист № ____	Раздела 3.2	Всего листов раздела 3.2 : ____	Всего разделов: ____
31.10.2018 № 99/2018/215352310			
Кадастровый номер:		17:05:0402001:114	

Сведения о характерных точках границы земельного участка				
Система координат: Зона №				
Номер точки	Координаты		Описание закрепления на местности	Средняя квадратическая погрешность определения координат характерных точек границ земельного участка, м
	X	Y		
1	2	3	4	5
181	134678.15	170058.41	Закрепление отсутствует	0.5
182	134678.15	170058.71	Закрепление отсутствует	0.5
183	134677.85	170058.71	Закрепление отсутствует	0.5
184	134677.85	170058.41	Закрепление отсутствует	0.5
185	137137.92	180541.71	Закрепление отсутствует	0.5
186	137137.92	180542.01	Закрепление отсутствует	0.5
187	137137.62	180542.01	Закрепление отсутствует	0.5
188	137137.62	180541.71	Закрепление отсутствует	0.5
189	137065.23	180377.94	Закрепление отсутствует	0.5
190	137065.23	180378.24	Закрепление отсутствует	0.5
191	137064.93	180378.24	Закрепление отсутствует	0.5
192	137064.93	180377.94	Закрепление отсутствует	0.5
193	136950.73	180125.36	Закрепление отсутствует	0.5
194	136950.73	180125.66	Закрепление отсутствует	0.5
195	136950.43	180125.66	Закрепление отсутствует	0.5

Государственный регистратор		ФГИС ЕГРН
полное наименование должности	подпись	инициалы, фамилия

М.П.

Выписка из Единого государственного реестра недвижимости об объекте недвижимости
Описание местоположения земельного участка

Земельный участок			
(вид объекта недвижимости)			
Лист № ____	Раздела 3.2	Всего листов раздела 3.2 : ____	Всего разделов: ____
31.10.2018 № 99/2018/215352310			
Кадастровый номер:		17:05:0402001:114	

Сведения о характерных точках границы земельного участка				
Система координат: Зона №				
Номер точки	Координаты		Описание закрепления на местности	Средняя квадратическая погрешность определения координат характерных точек границ земельного участка, м
	X	Y		
1	2	3	4	5
196	136950.43	180125.36	Закрепление отсутствует	0.5
197	136827.85	179852.93	Закрепление отсутствует	0.5
198	136827.85	179853.23	Закрепление отсутствует	0.5
199	136827.55	179853.23	Закрепление отсутствует	0.5
200	136827.55	179852.93	Закрепление отсутствует	0.5
201	136535.87	179206.7	Закрепление отсутствует	0.5
202	136535.87	179207	Закрепление отсутствует	0.5
203	136535.57	179207	Закрепление отсутствует	0.5
204	136535.57	179206.7	Закрепление отсутствует	0.5
205	136438.57	178990.61	Закрепление отсутствует	0.5
206	136438.57	178990.91	Закрепление отсутствует	0.5
207	136438.27	178990.91	Закрепление отсутствует	0.5
208	136438.27	178990.61	Закрепление отсутствует	0.5
209	136075.69	178186.48	Закрепление отсутствует	0.5
210	136075.69	178186.78	Закрепление отсутствует	0.5

Государственный регистратор		ФГИС ЕГРН
полное наименование должности	подпись	инициалы, фамилия

М.П.

Выписка из Единого государственного реестра недвижимости об объекте недвижимости
Описание местоположения земельного участка

Земельный участок			
(вид объекта недвижимости)			
Лист № ____	Раздела 3.2	Всего листов раздела 3.2 : ____	Всего разделов: ____
31.10.2018 № 99/2018/215352310			
Кадастровый номер:		17:05:0402001:114	

Сведения о характерных точках границы земельного участка				
Система координат: Зона №				
Номер точки	Координаты		Описание закрепления на местности	Средняя квадратическая погрешность определения координат характерных точек границ земельного участка, м
	X	Y		
1	2	3	4	5
211	136075.39	178186.78	Закрепление отсутствует	0.5
212	136075.39	178186.48	Закрепление отсутствует	0.5
213	136027.22	178078.54	Закрепление отсутствует	0.5
214	136027.22	178078.84	Закрепление отсутствует	0.5
215	136026.92	178078.84	Закрепление отсутствует	0.5
216	136026.92	178078.54	Закрепление отсутствует	0.5
217	135880.76	177753.78	Закрепление отсутствует	0.5
218	135880.76	177754.08	Закрепление отсутствует	0.5
219	135880.46	177754.08	Закрепление отсутствует	0.5
220	135880.46	177753.78	Закрепление отсутствует	0.5
221	135855.89	177699.72	Закрепление отсутствует	0.5
222	135855.89	177700.02	Закрепление отсутствует	0.5
223	135855.59	177700.02	Закрепление отсутствует	0.5
224	135855.59	177699.72	Закрепление отсутствует	0.5
225	135538.53	176996.59	Закрепление отсутствует	0.5

Государственный регистратор		ФГИС ЕГРН
полное наименование должности	подпись	инициалы, фамилия

М.П.

Выписка из Единого государственного реестра недвижимости об объекте недвижимости
Описание местоположения земельного участка

Земельный участок			
(вид объекта недвижимости)			
Лист № ____	Раздела 3.2	Всего листов раздела 3.2 : ____	Всего разделов: ____
31.10.2018 № 99/2018/215352310			
Кадастровый номер:		17:05:0402001:114	

Сведения о характерных точках границы земельного участка				
Система координат: Зона №				
Номер точки	Координаты		Описание закрепления на местности	Средняя квадратическая погрешность определения координат характерных точек границ земельного участка, м
	X	Y		
1	2	3	4	5
226	135538.53	176996.89	Закрепление отсутствует	0.5
227	135538.23	176996.89	Закрепление отсутствует	0.5
228	135538.23	176996.59	Закрепление отсутствует	0.5
229	135421.35	176613.47	Закрепление отсутствует	0.5
230	135421.35	176613.77	Закрепление отсутствует	0.5
231	135421.05	176613.77	Закрепление отсутствует	0.5
232	135421.05	176613.47	Закрепление отсутствует	0.5
233	135353.81	176340.5	Закрепление отсутствует	0.5
234	135353.81	176340.8	Закрепление отсутствует	0.5
235	135353.51	176340.8	Закрепление отсутствует	0.5
236	135353.51	176340.5	Закрепление отсутствует	0.5
237	135106.46	175346.49	Закрепление отсутствует	0.5
238	135106.46	175346.79	Закрепление отсутствует	0.5
239	135106.16	175346.79	Закрепление отсутствует	0.5
240	135106.16	175346.49	Закрепление отсутствует	0.5

Государственный регистратор		ФГИС ЕГРН
полное наименование должности	подпись	инициалы, фамилия

М.П.

Выписка из Единого государственного реестра недвижимости об объекте недвижимости
Описание местоположения земельного участка

Земельный участок			
(вид объекта недвижимости)			
Лист № ____	Раздела 3.2	Всего листов раздела 3.2 : ____	Всего разделов: ____
31.10.2018 № 99/2018/215352310			
Кадастровый номер:		17:05:0402001:114	

Сведения о характерных точках границы земельного участка				
Система координат: Зона №				
Номер точки	Координаты		Описание закрепления на местности	Средняя квадратическая погрешность определения координат характерных точек границ земельного участка, м
	X	Y		
1	2	3	4	5
241	135024.78	175017.6	Закрепление отсутствует	0.5
242	135024.78	175017.9	Закрепление отсутствует	0.5
243	135024.48	175017.9	Закрепление отсутствует	0.5
244	135024.48	175017.6	Закрепление отсутствует	0.5
245	134513.91	172960.42	Закрепление отсутствует	0.5
246	134513.91	172960.72	Закрепление отсутствует	0.5
247	134513.61	172960.72	Закрепление отсутствует	0.5
248	134513.61	172960.42	Закрепление отсутствует	0.5
249	134473.04	172794.38	Закрепление отсутствует	0.5
250	134473.04	172794.68	Закрепление отсутствует	0.5
251	134472.74	172794.68	Закрепление отсутствует	0.5
252	134472.74	172794.38	Закрепление отсутствует	0.5
253	134459.8	172738.9	Закрепление отсутствует	0.5
254	134459.8	172739.2	Закрепление отсутствует	0.5
255	134459.5	172739.2	Закрепление отсутствует	0.5

Государственный регистратор		ФГИС ЕГРН
полное наименование должности	подпись	инициалы, фамилия

М.П.

Описание местоположения земельного участка

Земельный участок			
(вид объекта недвижимости)			
Лист № ____	Раздела 3.2	Всего листов раздела 3.2 : ____	Всего разделов: ____
31.10.2018 № 99/2018/215352310			
Кадастровый номер:		17:05:0402001:114	

Сведения о характерных точках границы земельного участка				
Система координат: Зона №				
Номер точки	Координаты		Описание закрепления на местности	Средняя квадратическая погрешность определения координат характерных точек границ земельного участка, м
	X	Y		
1	2	3	4	5
256	134459.5	172738.9	Закрепление отсутствует	0.5
257	134513.44	171789.26	Закрепление отсутствует	0.5
258	134513.44	171789.56	Закрепление отсутствует	0.5
259	134513.14	171789.56	Закрепление отсутствует	0.5
260	134513.14	171789.26	Закрепление отсутствует	0.5
261	134518.99	171732.62	Закрепление отсутствует	0.5
262	134518.99	171732.92	Закрепление отсутствует	0.5
263	134518.69	171732.92	Закрепление отсутствует	0.5
264	134518.69	171732.62	Закрепление отсутствует	0.5
265	134546.02	171450.33	Закрепление отсутствует	0.5
266	134546.02	171450.63	Закрепление отсутствует	0.5
267	134545.72	171450.63	Закрепление отсутствует	0.5
268	134545.72	171450.33	Закрепление отсутствует	0.5
269	134644.41	170423.27	Закрепление отсутствует	0.5
270	134644.41	170423.57	Закрепление отсутствует	0.5

Государственный регистратор		ФГИС ЕГРН
полное наименование должности	подпись	инициалы, фамилия

М.П.

Описание местоположения земельного участка

Земельный участок			
(вид объекта недвижимости)			
Лист № ____	Раздела 3.2	Всего листов раздела 3.2 : ____	Всего разделов: ____
31.10.2018 № 99/2018/215352310			
Кадастровый номер:		17:05:0402001:114	

Сведения о характерных точках границы земельного участка				
Система координат: Зона №				
Номер точки	Координаты		Описание закрепления на местности	Средняя квадратическая погрешность определения координат характерных точек границ земельного участка, м
	X	Y		
1	2	3	4	5
271	134644.11	170423.57	Закрепление отсутствует	0.5
272	134644.11	170423.27	Закрепление отсутствует	0.5
273	134649.96	170360.72	Закрепление отсутствует	0.5
274	134649.96	170361.02	Закрепление отсутствует	0.5
275	134649.66	170361.02	Закрепление отсутствует	0.5
276	134649.66	170360.72	Закрепление отсутствует	0.5
277	134658.44	170269.79	Закрепление отсутствует	0.5
278	134658.44	170270.09	Закрепление отсутствует	0.5
279	134658.14	170270.09	Закрепление отсутствует	0.5
280	134658.14	170269.79	Закрепление отсутствует	0.5
281	134683.87	170001.4	Закрепление отсутствует	0.5
282	134683.87	170001.7	Закрепление отсутствует	0.5
283	134683.57	170001.7	Закрепление отсутствует	0.5
284	134683.57	170001.4	Закрепление отсутствует	0.5
285	137270.3	181104.81	Закрепление отсутствует	0.5

Государственный регистратор		ФГИС ЕГРН
полное наименование должности	подпись	инициалы, фамилия

М.П.

Выписка из Единого государственного реестра недвижимости об объекте недвижимости
Описание местоположения земельного участка

Земельный участок			
(вид объекта недвижимости)			
Лист № ____	Раздела 3.2	Всего листов раздела 3.2 : ____	Всего разделов: ____
31.10.2018 № 99/2018/215352310			
Кадастровый номер:		17:05:0402001:114	

Сведения о характерных точках границы земельного участка				
Система координат: Зона №				
Номер точки	Координаты		Описание закрепления на местности	Средняя квадратическая погрешность определения координат характерных точек границ земельного участка, м
	X	Y		
1	2	3	4	5
286	137270.3	181105.11	Закрепление отсутствует	0.5
287	137270	181105.11	Закрепление отсутствует	0.5
288	137270	181104.81	Закрепление отсутствует	0.5
289	137276.67	180848.84	Закрепление отсутствует	0.5
290	137276.67	180849.14	Закрепление отсутствует	0.5
291	137276.37	180849.14	Закрепление отсутствует	0.5
292	137276.37	180848.84	Закрепление отсутствует	0.5
293	137252.88	180796.54	Закрепление отсутствует	0.5
294	137252.88	180796.84	Закрепление отсутствует	0.5
295	137252.58	180796.84	Закрепление отсутствует	0.5
296	137252.58	180796.54	Закрепление отсутствует	0.5
297	137229.83	180744.49	Закрепление отсутствует	0.5
298	137229.83	180744.79	Закрепление отсутствует	0.5
299	137229.53	180744.79	Закрепление отсутствует	0.5
300	137229.53	180744.49	Закрепление отсутствует	0.5

Государственный регистратор		ФГИС ЕГРН
полное наименование должности	подпись	инициалы, фамилия

М.П.

Описание местоположения земельного участка

Земельный участок			
(вид объекта недвижимости)			
Лист № ____	Раздела 3.2	Всего листов раздела 3.2 : ____	Всего разделов: ____
31.10.2018 № 99/2018/215352310			
Кадастровый номер:		17:05:0402001:114	

Сведения о характерных точках границы земельного участка				
Система координат: Зона №				
Номер точки	Координаты		Описание закрепления на местности	Средняя квадратическая погрешность определения координат характерных точек границ земельного участка, м
	X	Y		
1	2	3	4	5
301	137206.85	180693.51	Закрепление отсутствует	0.5
302	137206.85	180693.81	Закрепление отсутствует	0.5
303	137206.55	180693.81	Закрепление отсутствует	0.5
304	137206.55	180693.51	Закрепление отсутствует	0.5
305	136803.46	179798.91	Закрепление отсутствует	0.5
306	136803.46	179799.21	Закрепление отсутствует	0.5
307	136803.16	179799.21	Закрепление отсутствует	0.5
308	136803.16	179798.91	Закрепление отсутствует	0.5
309	136754.37	179690.41	Закрепление отсутствует	0.5
310	136754.37	179690.71	Закрепление отсутствует	0.5
311	136754.07	179690.71	Закрепление отсутствует	0.5
312	136754.07	179690.41	Закрепление отсутствует	0.5
313	136705.93	179582.14	Закрепление отсутствует	0.5
314	136705.93	179582.44	Закрепление отсутствует	0.5
315	136705.63	179582.44	Закрепление отсутствует	0.5

Государственный регистратор		ФГИС ЕГРН
полное наименование должности	подпись	инициалы, фамилия

М.П.

Приложение 6 к Акту ГИКЭ № 06-01/19. Рисунок 21.1

Выписка из Единого государственного реестра недвижимости об объекте недвижимости

Описание местоположения земельного участка

Земельный участок			
(вид объекта недвижимости)			
Лист № ____	Раздела 3.2	Всего листов раздела 3.2 : ____	Всего разделов: ____
Всего листов выписки: ____			
31.10.2018 № 99/2018/215352310			
Кадастровый номер:		17:05:0402001:114	

Сведения о характерных точках границы земельного участка				
Система координат: Зона №				
Номер точки	Координаты		Описание закрепления на местности	Средняя квадратическая погрешность определения координат характерных точек границ земельного участка, м
	X	Y		
1	2	3	4	5
316	136705.63	179582.14	Закрепление отсутствует	0.5
317	136681.73	179528.56	Закрепление отсутствует	0.5
318	136681.73	179528.86	Закрепление отсутствует	0.5
319	136681.43	179528.86	Закрепление отсутствует	0.5
320	136681.43	179528.56	Закрепление отсутствует	0.5
321	136560.17	179260.23	Закрепление отсутствует	0.5
322	136560.17	179260.53	Закрепление отсутствует	0.5
323	136559.87	179260.53	Закрепление отсутствует	0.5
324	136559.87	179260.23	Закрепление отсутствует	0.5
325	136460.19	179039.42	Закрепление отсутствует	0.5
326	136460.19	179039.72	Закрепление отсутствует	0.5
327	136459.89	179039.72	Закрепление отсутствует	0.5
328	136459.89	179039.42	Закрепление отсутствует	0.5
329	136148.32	178348.04	Закрепление отсутствует	0.5
330	136148.32	178348.34	Закрепление отсутствует	0.5

Государственный регистратор		ФГИС ЕГРН
полное наименование должности	подпись	инициалы, фамилия

М.П.

Описание местоположения земельного участка

Земельный участок			
(вид объекта недвижимости)			
Лист № ____	Раздела 3.2	Всего листов раздела 3.2 : ____	Всего разделов: ____
31.10.2018 № 99/2018/215352310			
Кадастровый номер:		17:05:0402001:114	

Сведения о характерных точках границы земельного участка				
Система координат: Зона №				
Номер точки	Координаты		Описание закрепления на местности	Средняя квадратическая погрешность определения координат характерных точек границ земельного участка, м
	X	Y		
1	2	3	4	5
331	136148.02	178348.34	Закрепление отсутствует	0.5
332	136148.02	178348.04	Закрепление отсутствует	0.5
333	136051.39	178132.32	Закрепление отсутствует	0.5
334	136051.39	178132.62	Закрепление отсутствует	0.5
335	136051.09	178132.62	Закрепление отсутствует	0.5
336	136051.09	178132.32	Закрепление отсутствует	0.5
337	135514.51	176942.93	Закрепление отсутствует	0.5
338	135514.51	176943.23	Закрепление отсутствует	0.5
339	135514.21	176943.23	Закрепление отсутствует	0.5
340	135514.21	176942.93	Закрепление отсутствует	0.5
341	135298.22	176117.36	Закрепление отсутствует	0.5
342	135298.22	176117.66	Закрепление отсутствует	0.5
343	135297.92	176117.66	Закрепление отсутствует	0.5
344	135297.92	176117.36	Закрепление отсутствует	0.5
345	135160.99	175566.2	Закрепление отсутствует	0.5

Государственный регистратор		ФГИС ЕГРН
полное наименование должности	подпись	инициалы, фамилия

М.П.

Описание местоположения земельного участка

Земельный участок			
(вид объекта недвижимости)			
Лист № ____	Раздела 3.2	Всего листов раздела 3.2 : ____	Всего разделов: ____
31.10.2018 № 99/2018/215352310			
Кадастровый номер:		17:05:0402001:114	

Сведения о характерных точках границы земельного участка				
Система координат: Зона №				
Номер точки	Координаты		Описание закрепления на местности	Средняя квадратическая погрешность определения координат характерных точек границ земельного участка, м
	X	Y		
1	2	3	4	5
346	135160.99	175566.5	Закрепление отсутствует	0.5
347	135160.69	175566.5	Закрепление отсутствует	0.5
348	135160.69	175566.2	Закрепление отсутствует	0.5
349	135065.39	175181.49	Закрепление отсутствует	0.5
350	135065.39	175181.79	Закрепление отсутствует	0.5
351	135065.09	175181.79	Закрепление отсутствует	0.5
352	135065.09	175181.49	Закрепление отсутствует	0.5
353	135011.56	174962.44	Закрепление отсутствует	0.5
354	135011.56	174962.74	Закрепление отсутствует	0.5
355	135011.26	174962.74	Закрепление отсутствует	0.5
356	135011.26	174962.44	Закрепление отсутствует	0.5
357	134929.85	174633.88	Закрепление отсутствует	0.5
358	134929.85	174634.18	Закрепление отсутствует	0.5
359	134929.55	174634.18	Закрепление отсутствует	0.5
360	134929.55	174633.88	Закрепление отсутствует	0.5

Государственный регистратор		ФГИС ЕГРН
полное наименование должности	подпись	инициалы, фамилия

М.П.

Описание местоположения земельного участка

Земельный участок			
(вид объекта недвижимости)			
Лист № ____	Раздела 3.2	Всего листов раздела 3.2 : ____	Всего разделов: ____
31.10.2018 № 99/2018/215352310			
Кадастровый номер:		17:05:0402001:114	

Сведения о характерных точках границы земельного участка				
Система координат: Зона №				
Номер точки	Координаты		Описание закрепления на местности	Средняя квадратическая погрешность определения координат характерных точек границ земельного участка, м
	X	Y		
1	2	3	4	5
361	134792.07	174080.56	Закрепление отсутствует	0.5
362	134792.07	174080.86	Закрепление отсутствует	0.5
363	134791.77	174080.86	Закрепление отсутствует	0.5
364	134791.77	174080.56	Закрепление отсутствует	0.5
365	134720.41	173793.69	Закрепление отсутствует	0.5
366	134720.41	173793.99	Закрепление отсутствует	0.5
367	134720.11	173793.99	Закрепление отсутствует	0.5
368	134720.11	173793.69	Закрепление отсутствует	0.5
369	134500.28	172904.5	Закрепление отсутствует	0.5
370	134500.28	172904.8	Закрепление отсутствует	0.5
371	134499.98	172904.8	Закрепление отсутствует	0.5
372	134499.98	172904.5	Закрепление отсутствует	0.5
373	134434.14	172628.29	Закрепление отсутствует	0.5
374	134434.07	172628.64	Закрепление отсутствует	0.5
375	134430.88	172628	Закрепление отсутствует	0.5

Государственный регистратор		ФГИС ЕГРН
полное наименование должности	подпись	инициалы, фамилия

М.П.

Описание местоположения земельного участка

Земельный участок			
(вид объекта недвижимости)			
Лист № ____	Раздела 3.2	Всего листов раздела 3.2 : ____	Всего разделов: ____
31.10.2018 № 99/2018/215352310			
Кадастровый номер:		17:05:0402001:114	

Сведения о характерных точках границы земельного участка				
Система координат: Зона №				
Номер точки	Координаты		Описание закрепления на местности	Средняя квадратическая погрешность определения координат характерных точек границ земельного участка, м
	X	Y		
1	2	3	4	5
376	134430.94	172627.67	Закрепление отсутствует	0.5
377	134465.72	172298.76	Закрепление отсутствует	0.5
378	134465.72	172299.06	Закрепление отсутствует	0.5
379	134465.42	172299.06	Закрепление отсутствует	0.5
380	134465.42	172298.76	Закрепление отсутствует	0.5
381	134578.17	171109.81	Закрепление отсутствует	0.5
382	134578.17	171110.11	Закрепление отсутствует	0.5
383	134577.87	171110.11	Закрепление отсутствует	0.5
384	134577.87	171109.81	Закрепление отсутствует	0.5
385	134587.23	171017.33	Закрепление отсутствует	0.5
386	134587.23	171017.63	Закрепление отсутствует	0.5
387	134586.93	171017.63	Закрепление отсутствует	0.5
388	134586.93	171017.33	Закрепление отсутствует	0.5
389	134591.96	170975.43	Закрепление отсутствует	0.5
390	134591.96	170975.73	Закрепление отсутствует	0.5

Государственный регистратор		ФГИС ЕГРН
полное наименование должности	подпись	инициалы, фамилия

М.П.

Описание местоположения земельного участка

Земельный участок			
(вид объекта недвижимости)			
Лист № ____	Раздела 3.2	Всего листов раздела 3.2 : ____	Всего разделов: ____
31.10.2018 № 99/2018/215352310			
Кадастровый номер:		17:05:0402001:114	

Сведения о характерных точках границы земельного участка				
Система координат: Зона №				
Номер точки	Координаты		Описание закрепления на местности	Средняя квадратическая погрешность определения координат характерных точек границ земельного участка, м
	X	Y		
1	2	3	4	5
391	134591.66	170975.73	Закрепление отсутствует	0.5
392	134591.66	170975.43	Закрепление отсутствует	0.5
393	134597.79	170923.02	Закрепление отсутствует	0.5
394	134597.79	170923.32	Закрепление отсутствует	0.5
395	134597.49	170923.32	Закрепление отсутствует	0.5
396	134597.49	170923.02	Закрепление отсутствует	0.5
397	134613.13	170755.32	Закрепление отсутствует	0.5
398	134613.13	170755.62	Закрепление отсутствует	0.5
399	134612.83	170755.62	Закрепление отсутствует	0.5
400	134612.83	170755.32	Закрепление отсутствует	0.5
401	134622.64	170642.6	Закрепление отсутствует	0.5
402	134622.64	170642.9	Закрепление отсутствует	0.5
403	134622.34	170642.9	Закрепление отсутствует	0.5
404	134622.34	170642.6	Закрепление отсутствует	0.5
405	134689.82	169946.71	Закрепление отсутствует	0.5

Государственный регистратор		ФГИС ЕГРН
полное наименование должности	подпись	инициалы, фамилия

М.П.

Описание местоположения земельного участка

Земельный участок			
(вид объекта недвижимости)			
Лист № ____	Раздела 3.2	Всего листов раздела 3.2 : ____	Всего разделов: ____
31.10.2018 № 99/2018/215352310			
Кадастровый номер:		17:05:0402001:114	

Сведения о характерных точках границы земельного участка				
Система координат: Зона №				
Номер точки	Координаты		Описание закрепления на местности	Средняя квадратическая погрешность определения координат характерных точек границ земельного участка, м
	X	Y		
1	2	3	4	5
406	134689.82	169947.01	Закрепление отсутствует	0.5
407	134689.52	169947.01	Закрепление отсутствует	0.5
408	134689.52	169946.71	Закрепление отсутствует	0.5
409	137322.42	180947.41	Закрепление отсутствует	0.5
410	137322.42	180947.71	Закрепление отсутствует	0.5
411	137322.12	180947.71	Закрепление отсутствует	0.5
412	137322.12	180947.41	Закрепление отсутствует	0.5
413	136414.2	178936.92	Закрепление отсутствует	0.5
414	136414.2	178937.22	Закрепление отсутствует	0.5
415	136413.9	178937.22	Закрепление отсутствует	0.5
416	136413.9	178936.92	Закрепление отсутствует	0.5
417	136292.71	178668.28	Закрепление отсутствует	0.5
418	136292.71	178668.58	Закрепление отсутствует	0.5
419	136292.41	178668.58	Закрепление отсутствует	0.5
420	136292.41	178668.28	Закрепление отсутствует	0.5

Государственный регистратор		ФГИС ЕГРН
полное наименование должности	подпись	инициалы, фамилия

М.П.

Описание местоположения земельного участка

Земельный участок			
(вид объекта недвижимости)			
Лист № ____	Раздела 3.2	Всего листов раздела 3.2 : ____	Всего разделов: ____
31.10.2018 № 99/2018/215352310			
Кадастровый номер:		17:05:0402001:114	

Сведения о характерных точках границы земельного участка				
Система координат: Зона №				
Номер точки	Координаты		Описание закрепления на местности	Средняя квадратическая погрешность определения координат характерных точек границ земельного участка, м
	X	Y		
1	2	3	4	5
421	136267.26	178611.66	Закрепление отсутствует	0.5
422	136267.26	178611.96	Закрепление отсутствует	0.5
423	136266.96	178611.96	Закрепление отсутствует	0.5
424	136266.96	178611.66	Закрепление отсутствует	0.5
425	135978.45	177970.28	Закрепление отсутствует	0.5
426	135978.45	177970.58	Закрепление отсутствует	0.5
427	135978.15	177970.58	Закрепление отсутствует	0.5
428	135978.15	177970.28	Закрепление отсутствует	0.5
429	135326.65	176231.62	Закрепление отсутствует	0.5
430	135326.65	176231.92	Закрепление отсутствует	0.5
431	135326.35	176231.92	Закрепление отсутствует	0.5
432	135326.35	176231.62	Закрепление отсутствует	0.5
433	135133.62	175455.95	Закрепление отсутствует	0.5
434	135133.62	175456.25	Закрепление отсутствует	0.5
435	135133.32	175456.25	Закрепление отсутствует	0.5

Государственный регистратор		ФГИС ЕГРН
полное наименование должности	подпись	инициалы, фамилия

М.П.

Выписка из Единого государственного реестра недвижимости об объекте недвижимости
Описание местоположения земельного участка

Земельный участок			
(вид объекта недвижимости)			
Лист № ____	Раздела 3.2	Всего листов раздела 3.2 : ____	Всего разделов: ____
31.10.2018 № 99/2018/215352310			
Кадастровый номер:		17:05:0402001:114	

Сведения о характерных точках границы земельного участка				
Система координат: Зона №				
Номер точки	Координаты		Описание закрепления на местности	Средняя квадратическая погрешность определения координат характерных точек границ земельного участка, м
	X	Y		
1	2	3	4	5
436	135133.32	175455.95	Закрепление отсутствует	0.5
437	134970.12	174797.28	Закрепление отсутствует	0.5
438	134970.12	174797.58	Закрепление отсутствует	0.5
439	134969.82	174797.58	Закрепление отсутствует	0.5
440	134969.82	174797.28	Закрепление отсутствует	0.5
441	134916.3	174578.65	Закрепление отсутствует	0.5
442	134916.3	174578.95	Закрепление отсутствует	0.5
443	134916	174578.95	Закрепление отсутствует	0.5
444	134916	174578.65	Закрепление отсутствует	0.5
445	134874.56	174412.04	Закрепление отсутствует	0.5
446	134874.56	174412.34	Закрепление отсутствует	0.5
447	134874.26	174412.34	Закрепление отсутствует	0.5
448	134874.26	174412.04	Закрепление отсутствует	0.5
449	134861.04	174355.08	Закрепление отсутствует	0.5
450	134861.04	174355.38	Закрепление отсутствует	0.5

Государственный регистратор		ФГИС ЕГРН
полное наименование должности	подпись	инициалы, фамилия

М.П.

Выписка из Единого государственного реестра недвижимости об объекте недвижимости
Описание местоположения земельного участка

Земельный участок			
(вид объекта недвижимости)			
Лист № ____	Раздела 3.2	Всего листов раздела 3.2 : ____	Всего разделов: ____
31.10.2018 № 99/2018/215352310			
Кадастровый номер:		17:05:0402001:114	

Сведения о характерных точках границы земельного участка				
Система координат: Зона №				
Номер точки	Координаты		Описание закрепления на местности	Средняя квадратическая погрешность определения координат характерных точек границ земельного участка, м
	X	Y		
1	2	3	4	5
451	134860.74	174355.38	Закрепление отсутствует	0.5
452	134860.74	174355.08	Закрепление отсутствует	0.5
453	134778.63	174025.65	Закрепление отсутствует	0.5
454	134778.63	174025.95	Закрепление отсутствует	0.5
455	134778.33	174025.95	Закрепление отсутствует	0.5
456	134778.33	174025.65	Закрепление отсутствует	0.5
457	134638.38	173462.22	Закрепление отсутствует	0.5
458	134638.38	173462.52	Закрепление отсутствует	0.5
459	134638.08	173462.52	Закрепление отсутствует	0.5
460	134638.08	173462.22	Закрепление отсутствует	0.5
461	134597.09	173295.7	Закрепление отсутствует	0.5
462	134597.09	173296	Закрепление отсутствует	0.5
463	134596.79	173296	Закрепление отсутствует	0.5
464	134596.79	173295.7	Закрепление отсутствует	0.5
465	134530.08	171619.43	Закрепление отсутствует	0.5

Государственный регистратор		ФГИС ЕГРН
полное наименование должности	подпись	инициалы, фамилия

М.П.

Описание местоположения земельного участка

Земельный участок			
(вид объекта недвижимости)			
Лист № ____	Раздела 3.2	Всего листов раздела 3.2 : ____	Всего разделов: ____
31.10.2018 № 99/2018/215352310			
Кадастровый номер:		17:05:0402001:114	

Сведения о характерных точках границы земельного участка				
Система координат: Зона №				
Номер точки	Координаты		Описание закрепления на местности	Средняя квадратическая погрешность определения координат характерных точек границ земельного участка, м
	X	Y		
1	2	3	4	5
466	134530.08	171619.73	Закрепление отсутствует	0.5
467	134529.78	171619.73	Закрепление отсутствует	0.5
468	134529.78	171619.43	Закрепление отсутствует	0.5
469	134562.6	171278.91	Закрепление отсутствует	0.5
470	134562.6	171279.21	Закрепление отсутствует	0.5
471	134562.3	171279.21	Закрепление отсутствует	0.5
472	134562.3	171278.91	Закрепление отсутствует	0.5
473	134583.38	171054.43	Закрепление отсутствует	0.5
474	134583.38	171054.73	Закрепление отсутствует	0.5
475	134583.08	171054.73	Закрепление отсутствует	0.5
476	134583.08	171054.43	Закрепление отсутствует	0.5
477	134602.98	170868.14	Закрепление отсутствует	0.5
478	134602.98	170868.44	Закрепление отсутствует	0.5
479	134602.68	170868.44	Закрепление отсутствует	0.5
480	134602.68	170868.14	Закрепление отсутствует	0.5

Государственный регистратор		ФГИС ЕГРН
полное наименование должности	подпись	инициалы, фамилия

М.П.

Описание местоположения земельного участка

Земельный участок			
(вид объекта недвижимости)			
Лист № ____	Раздела 3.2	Всего листов раздела 3.2 : ____	Всего разделов: ____
31.10.2018 № 99/2018/215352310			
Кадастровый номер:		17:05:0402001:114	

Сведения о характерных точках границы земельного участка				
Система координат: Зона №				
Номер точки	Координаты		Описание закрепления на местности	Средняя квадратическая погрешность определения координат характерных точек границ земельного участка, м
	X	Y		
1	2	3	4	5
481	134662.94	170216.45	Закрепление отсутствует	0.5
482	134662.94	170216.75	Закрепление отсутствует	0.5
483	134662.64	170216.75	Закрепление отсутствует	0.5
484	134662.64	170216.45	Закрепление отсутствует	0.5
485	134700.72	169833.63	Закрепление отсутствует	0.5
486	134700.72	169833.93	Закрепление отсутствует	0.5
487	134700.42	169833.93	Закрепление отсутствует	0.5
488	134700.42	169833.63	Закрепление отсутствует	0.5
489	134717.94	169666.1	Закрепление отсутствует	0.5
490	134717.94	169666.4	Закрепление отсутствует	0.5
491	134717.64	169666.4	Закрепление отсутствует	0.5
492	134717.64	169666.1	Закрепление отсутствует	0.5
493	137023.71	180286.53	Закрепление отсутствует	0.5
494	137023.71	180286.83	Закрепление отсутствует	0.5
495	137023.41	180286.83	Закрепление отсутствует	0.5

Государственный регистратор		ФГИС ЕГРН
полное наименование должности	подпись	инициалы, фамилия

М.П.

Описание местоположения земельного участка

Земельный участок			
(вид объекта недвижимости)			
Лист № ____	Раздела 3.2	Всего листов раздела 3.2 : ____	Всего разделов: ____
31.10.2018 № 99/2018/215352310			
Кадастровый номер:		17:05:0402001:114	

Сведения о характерных точках границы земельного участка				
Система координат: Зона №				
Номер точки	Координаты		Описание закрепления на местности	Средняя квадратическая погрешность определения координат характерных точек границ земельного участка, м
	X	Y		
1	2	3	4	5
496	137023.41	180286.53	Закрепление отсутствует	0.5
497	136632.21	179420.1	Закрепление отсутствует	0.5
498	136632.21	179420.4	Закрепление отсутствует	0.5
499	136631.91	179420.4	Закрепление отсутствует	0.5
500	136631.91	179420.1	Закрепление отсутствует	0.5
501	136584.02	179313.56	Закрепление отсутствует	0.5
502	136584.02	179313.86	Закрепление отсутствует	0.5
503	136583.72	179313.86	Закрепление отсутствует	0.5
504	136583.72	179313.56	Закрепление отсутствует	0.5
505	136486.87	179098.72	Закрепление отсутствует	0.5
506	136486.87	179099.02	Закрепление отсутствует	0.5
507	136486.57	179099.02	Закрепление отсутствует	0.5
508	136486.57	179098.72	Закрепление отсутствует	0.5
509	136003	178025.13	Закрепление отсутствует	0.5
510	136003	178025.43	Закрепление отсутствует	0.5

Государственный регистратор		ФГИС ЕГРН
полное наименование должности	подпись	инициалы, фамилия

М.П.

Выписка из Единого государственного реестра недвижимости об объекте недвижимости
Описание местоположения земельного участка

Земельный участок			
(вид объекта недвижимости)			
Лист № ____	Раздела 3.2	Всего листов раздела 3.2 : ____	Всего разделов: ____
31.10.2018 № 99/2018/215352310			
Кадастровый номер:		17:05:0402001:114	

Сведения о характерных точках границы земельного участка				
Система координат: Зона №				
Номер точки	Координаты		Описание закрепления на местности	Средняя квадратическая погрешность определения координат характерных точек границ земельного участка, м
	X	Y		
1	2	3	4	5
511	136002.7	178025.43	Закрепление отсутствует	0.5
512	136002.7	178025.13	Закрепление отсутствует	0.5
513	135832.39	177648.42	Закрепление отсутствует	0.5
514	135832.39	177648.72	Закрепление отсутствует	0.5
515	135832.09	177648.72	Закрепление отсутствует	0.5
516	135832.09	177648.42	Закрепление отсутствует	0.5
517	135758.78	177484.23	Закрепление отсутствует	0.5
518	135758.78	177484.53	Закрепление отсутствует	0.5
519	135758.48	177484.53	Закрепление отсутствует	0.5
520	135758.48	177484.23	Закрепление отсутствует	0.5
521	135733.75	177429.06	Закрепление отсутствует	0.5
522	135733.75	177429.36	Закрепление отсутствует	0.5
523	135733.45	177429.36	Закрепление отсутствует	0.5
524	135733.45	177429.06	Закрепление отсутствует	0.5
525	135461.88	176777.2	Закрепление отсутствует	0.5

Государственный регистратор		ФГИС ЕГРН
полное наименование должности	подпись	инициалы, фамилия

М.П.

Выписка из Единого государственного реестра недвижимости об объекте недвижимости
Описание местоположения земельного участка

Земельный участок			
(вид объекта недвижимости)			
Лист № ____	Раздела 3.2	Всего листов раздела 3.2 : ____	Всего разделов: ____
31.10.2018 № 99/2018/215352310			
Кадастровый номер:		17:05:0402001:114	

Сведения о характерных точках границы земельного участка				
Система координат: Зона №				
Номер точки	Координаты		Описание закрепления на местности	Средняя квадратическая погрешность определения координат характерных точек границ земельного участка, м
	X	Y		
1	2	3	4	5
526	135461.88	176777.5	Закрепление отсутствует	0.5
527	135461.58	176777.5	Закрепление отсутствует	0.5
528	135461.58	176777.2	Закрепление отсутствует	0.5
529	135393.94	176504.18	Закрепление отсутствует	0.5
530	135393.94	176504.48	Закрепление отсутствует	0.5
531	135393.64	176504.48	Закрепление отсутствует	0.5
532	135393.64	176504.18	Закрепление отсутствует	0.5
533	135339.69	176286.02	Закрепление отсутствует	0.5
534	135339.69	176286.32	Закрепление отсутствует	0.5
535	135339.39	176286.32	Закрепление отсутствует	0.5
536	135339.39	176286.02	Закрепление отсутствует	0.5
537	135257.07	175952.59	Закрепление отсутствует	0.5
538	135257.07	175952.89	Закрепление отсутствует	0.5
539	135256.77	175952.89	Закрепление отсутствует	0.5
540	135256.77	175952.59	Закрепление отсутствует	0.5

Государственный регистратор		ФГИС ЕГРН
полное наименование должности	подпись	инициалы, фамилия

М.П.

Выписка из Единого государственного реестра недвижимости об объекте недвижимости
Описание местоположения земельного участка

Земельный участок			
(вид объекта недвижимости)			
Лист № ____	Раздела 3.2	Всего листов раздела 3.2 : ____	Всего разделов: ____
31.10.2018 № 99/2018/215352310			
Кадастровый номер:		17:05:0402001:114	

Сведения о характерных точках границы земельного участка				
Система координат: Зона №				
Номер точки	Координаты		Описание закрепления на местности	Средняя квадратическая погрешность определения координат характерных точек границ земельного участка, м
	X	Y		
1	2	3	4	5
541	135188.85	175677.69	Закрепление отсутствует	0.5
542	135188.85	175677.99	Закрепление отсутствует	0.5
543	135188.55	175677.99	Закрепление отсутствует	0.5
544	135188.55	175677.69	Закрепление отсутствует	0.5
545	135119.97	175401.08	Закрепление отсутствует	0.5
546	135119.97	175401.38	Закрепление отсутствует	0.5
547	135119.67	175401.38	Закрепление отсутствует	0.5
548	135119.67	175401.08	Закрепление отсутствует	0.5
549	135038.36	175072.09	Закрепление отсутствует	0.5
550	135038.36	175072.39	Закрепление отсутствует	0.5
551	135038.06	175072.39	Закрепление отсутствует	0.5
552	135038.06	175072.09	Закрепление отсутствует	0.5
553	134943.12	174687.99	Закрепление отсутствует	0.5
554	134943.12	174688.29	Закрепление отсутствует	0.5
555	134942.82	174688.29	Закрепление отсутствует	0.5

Государственный регистратор		ФГИС ЕГРН
полное наименование должности	подпись	инициалы, фамилия

М.П.

Описание местоположения земельного участка

Земельный участок			
(вид объекта недвижимости)			
Лист № ____	Раздела 3.2	Всего листов раздела 3.2 : ____	Всего разделов: ____
31.10.2018 № 99/2018/215352310			
Кадастровый номер:		17:05:0402001:114	

Сведения о характерных точках границы земельного участка				
Система координат: Зона №				
Номер точки	Координаты		Описание закрепления на местности	Средняя квадратическая погрешность определения координат характерных точек границ земельного участка, м
	X	Y		
1	2	3	4	5
556	134942.82	174687.99	Закрепление отсутствует	0.5
557	134806.04	174135.22	Закрепление отсутствует	0.5
558	134806.04	174135.52	Закрепление отсутствует	0.5
559	134805.74	174135.52	Закрепление отсутствует	0.5
560	134805.74	174135.22	Закрепление отсутствует	0.5
561	134706.83	173737.75	Закрепление отсутствует	0.5
562	134706.83	173738.05	Закрепление отсутствует	0.5
563	134706.53	173738.05	Закрепление отсутствует	0.5
564	134706.53	173737.75	Закрепление отсутствует	0.5
565	134652.19	173517.69	Закрепление отсутствует	0.5
566	134652.19	173517.99	Закрепление отсутствует	0.5
567	134651.89	173517.99	Закрепление отсутствует	0.5
568	134651.89	173517.69	Закрепление отсутствует	0.5
569	134624.41	173406.46	Закрепление отсутствует	0.5
570	134624.41	173406.76	Закрепление отсутствует	0.5

Государственный регистратор		ФГИС ЕГРН
полное наименование должности	подпись	инициалы, фамилия

М.П.

Описание местоположения земельного участка

Земельный участок			
(вид объекта недвижимости)			
Лист № ____	Раздела 3.2	Всего листов раздела 3.2 : ____	Всего разделов: ____
31.10.2018 № 99/2018/215352310			
Кадастровый номер:		17:05:0402001:114	

Сведения о характерных точках границы земельного участка				
Система координат: Зона №				
Номер точки	Координаты		Описание закрепления на местности	Средняя квадратическая погрешность определения координат характерных точек границ земельного участка, м
	X	Y		
1	2	3	4	5
571	134624.11	173406.76	Закрепление отсутствует	0.5
572	134624.11	173406.46	Закрепление отсутствует	0.5
573	134527.7	173016.75	Закрепление отсутствует	0.5
574	134527.7	173017.05	Закрепление отсутствует	0.5
575	134527.4	173017.05	Закрепление отсутствует	0.5
576	134527.4	173016.75	Закрепление отсутствует	0.5
577	134443.69	172524.54	Закрепление отсутствует	0.5
578	134443.69	172524.84	Закрепление отсутствует	0.5
579	134443.39	172524.84	Закрепление отсутствует	0.5
580	134443.39	172524.54	Закрепление отсутствует	0.5
581	134460.21	172354.86	Закрепление отсутствует	0.5
582	134460.21	172355.16	Закрепление отсутствует	0.5
583	134459.91	172355.16	Закрепление отсутствует	0.5
584	134459.91	172354.86	Закрепление отсутствует	0.5
585	134492.31	172014.03	Закрепление отсутствует	0.5

Государственный регистратор		ФГИС ЕГРН
полное наименование должности	подпись	инициалы, фамилия

М.П.

Описание местоположения земельного участка

Земельный участок			
(вид объекта недвижимости)			
Лист № ____	Раздела 3.2	Всего листов раздела 3.2 : ____	Всего разделов: ____
31.10.2018 № 99/2018/215352310			
Кадастровый номер:		17:05:0402001:114	

Сведения о характерных точках границы земельного участка				
Система координат: Зона №				
Номер точки	Координаты		Описание закрепления на местности	Средняя квадратическая погрешность определения координат характерных точек границ земельного участка, м
	X	Y		
1	2	3	4	5
586	134492.31	172014.33	Закрепление отсутствует	0.5
587	134492.01	172014.33	Закрепление отсутствует	0.5
588	134492.01	172014.03	Закрепление отсутствует	0.5
589	134524.36	171676.01	Закрепление отсутствует	0.5
590	134524.36	171676.31	Закрепление отсутствует	0.5
591	134524.06	171676.31	Закрепление отсутствует	0.5
592	134524.06	171676.01	Закрепление отсутствует	0.5
593	134607.67	170819.23	Закрепление отсутствует	0.5
594	134607.67	170819.53	Закрепление отсутствует	0.5
595	134607.37	170819.53	Закрепление отсутствует	0.5
596	134607.37	170819.23	Закрепление отсутствует	0.5
597	134633.86	170529.98	Закрепление отсутствует	0.5
598	134633.86	170530.28	Закрепление отсутствует	0.5
599	134633.56	170530.28	Закрепление отсутствует	0.5
600	134633.56	170529.98	Закрепление отсутствует	0.5

Государственный регистратор		ФГИС ЕГРН
полное наименование должности	подпись	инициалы, фамилия

М.П.

Описание местоположения земельного участка

Земельный участок			
(вид объекта недвижимости)			
Лист № ____	Раздела 3.2	Всего листов раздела 3.2 : ____	Всего разделов: ____
31.10.2018 № 99/2018/215352310			
Кадастровый номер:		17:05:0402001:114	

Сведения о характерных точках границы земельного участка				
Система координат: Зона №				
Номер точки	Координаты		Описание закрепления на местности	Средняя квадратическая погрешность определения координат характерных точек границ земельного участка, м
	X	Y		
1	2	3	4	5
601	137301.17	180901.99	Закрепление отсутствует	0.5
602	137301.17	180902.29	Закрепление отсутствует	0.5
603	137300.87	180902.29	Закрепление отсутствует	0.5
604	137300.87	180901.99	Закрепление отсутствует	0.5
605	136877.82	179963.48	Закрепление отсутствует	0.5
606	136877.82	179963.78	Закрепление отсутствует	0.5
607	136877.52	179963.78	Закрепление отсутствует	0.5
608	136877.52	179963.48	Закрепление отсутствует	0.5
609	136852.96	179908.31	Закрепление отсутствует	0.5
610	136852.96	179908.61	Закрепление отсутствует	0.5
611	136852.66	179908.61	Закрепление отсутствует	0.5
612	136852.66	179908.31	Закрепление отсутствует	0.5
613	136730.33	179636.84	Закрепление отсутствует	0.5
614	136730.33	179637.14	Закрепление отсутствует	0.5
615	136730.03	179637.14	Закрепление отсутствует	0.5

Государственный регистратор		ФГИС ЕГРН
полное наименование должности	подпись	инициалы, фамилия

М.П.

Выписка из Единого государственного реестра недвижимости об объекте недвижимости
Описание местоположения земельного участка

Земельный участок			
(вид объекта недвижимости)			
Лист № ____	Раздела 3.2	Всего листов раздела 3.2 : ____	Всего разделов: ____
31.10.2018 № 99/2018/215352310			
Кадастровый номер:		17:05:0402001:114	

Сведения о характерных точках границы земельного участка				
Система координат: Зона №				
Номер точки	Координаты		Описание закрепления на местности	Средняя квадратическая погрешность определения координат характерных точек границ земельного участка, м
	X	Y		
1	2	3	4	5
616	136730.03	179636.84	Закрепление отсутствует	0.5
617	135905.11	177808.54	Закрепление отсутствует	0.5
618	135905.11	177808.84	Закрепление отсутствует	0.5
619	135904.81	177808.84	Закрепление отсутствует	0.5
620	135904.81	177808.54	Закрепление отсутствует	0.5
621	135379.92	176448.14	Закрепление отсутствует	0.5
622	135379.92	176448.44	Закрепление отсутствует	0.5
623	135379.62	176448.44	Закрепление отсутствует	0.5
624	135379.62	176448.14	Закрепление отсутствует	0.5
625	135215.89	175787.94	Закрепление отсутствует	0.5
626	135215.89	175788.24	Закрепление отсутствует	0.5
627	135215.59	175788.24	Закрепление отсутствует	0.5
628	135215.59	175787.94	Закрепление отсутствует	0.5
629	135147.41	175511.03	Закрепление отсутствует	0.5
630	135147.41	175511.33	Закрепление отсутствует	0.5

Государственный регистратор		ФГИС ЕГРН
полное наименование должности	подпись	инициалы, фамилия

М.П.

Выписка из Единого государственного реестра недвижимости об объекте недвижимости
Описание местоположения земельного участка

Земельный участок			
(вид объекта недвижимости)			
Лист № ____	Раздела 3.2	Всего листов раздела 3.2 : ____	Всего разделов: ____
31.10.2018 № 99/2018/215352310			
Кадастровый номер:		17:05:0402001:114	

Сведения о характерных точках границы земельного участка				
Система координат: Зона №				
Номер точки	Координаты		Описание закрепления на местности	Средняя квадратическая погрешность определения координат характерных точек границ земельного участка, м
	X	Y		
1	2	3	4	5
631	135147.11	175511.33	Закрепление отсутствует	0.5
632	135147.11	175511.03	Закрепление отсутствует	0.5
633	134997.65	174907.21	Закрепление отсутствует	0.5
634	134997.65	174907.51	Закрепление отсутствует	0.5
635	134997.35	174907.51	Закрепление отсутствует	0.5
636	134997.35	174907.21	Закрепление отсутствует	0.5
637	134902.42	174523.41	Закрепление отсутствует	0.5
638	134902.42	174523.71	Закрепление отсутствует	0.5
639	134902.12	174523.71	Закрепление отсутствует	0.5
640	134902.12	174523.41	Закрепление отсутствует	0.5
641	134833.23	174244.6	Закрепление отсутствует	0.5
642	134833.23	174244.9	Закрепление отсутствует	0.5
643	134832.93	174244.9	Закрепление отсутствует	0.5
644	134832.93	174244.6	Закрепление отсутствует	0.5
645	134750.82	173913.83	Закрепление отсутствует	0.5

Государственный регистратор		ФГИС ЕГРН
полное наименование должности	подпись	инициалы, фамилия

М.П.

Описание местоположения земельного участка

Земельный участок			
(вид объекта недвижимости)			
Лист № ____	Раздела 3.2	Всего листов раздела 3.2 : ____	Всего разделов: ____
31.10.2018 № 99/2018/215352310			
Кадастровый номер:		17:05:0402001:114	

Сведения о характерных точках границы земельного участка				
Система координат: Зона №				
Номер точки	Координаты		Описание закрепления на местности	Средняя квадратическая погрешность определения координат характерных точек границ земельного участка, м
	X	Y		
1	2	3	4	5
646	134750.82	173914.13	Закрепление отсутствует	0.5
647	134750.52	173914.13	Закрепление отсутствует	0.5
648	134750.52	173913.83	Закрепление отсутствует	0.5
649	134679.64	173628.96	Закрепление отсутствует	0.5
650	134679.64	173629.26	Закрепление отсутствует	0.5
651	134679.34	173629.26	Закрепление отсутствует	0.5
652	134679.34	173628.96	Закрепление отсутствует	0.5
653	134610.92	173352.07	Закрепление отсутствует	0.5
654	134610.92	173352.37	Закрепление отсутствует	0.5
655	134610.62	173352.37	Закрепление отсутствует	0.5
656	134610.62	173352.07	Закрепление отсутствует	0.5
657	134568.79	173181.89	Закрепление отсутствует	0.5
658	134568.79	173182.19	Закрепление отсутствует	0.5
659	134568.49	173182.19	Закрепление отсутствует	0.5
660	134568.49	173181.89	Закрепление отсутствует	0.5

Государственный регистратор		ФГИС ЕГРН
полное наименование должности	подпись	инициалы, фамилия

М.П.

Описание местоположения земельного участка

Земельный участок			
(вид объекта недвижимости)			
Лист № ____	Раздела 3.2	Всего листов раздела 3.2 : ____	Всего разделов: ____
31.10.2018 № 99/2018/215352310			
Кадастровый номер:		17:05:0402001:114	

Сведения о характерных точках границы земельного участка				
Система координат: Зона №				
Номер точки	Координаты		Описание закрепления на местности	Средняя квадратическая погрешность определения координат характерных точек границ земельного участка, м
	X	Y		
1	2	3	4	5
661	134541.12	173071.48	Закрепление отсутствует	0.5
662	134541.12	173071.78	Закрепление отсутствует	0.5
663	134540.82	173071.78	Закрепление отсутствует	0.5
664	134540.82	173071.48	Закрепление отсутствует	0.5
665	134486.63	172849.25	Закрепление отсутствует	0.5
666	134486.63	172849.55	Закрепление отсутствует	0.5
667	134486.33	172849.55	Закрепление отсутствует	0.5
668	134486.33	172849.25	Закрепление отсутствует	0.5
669	134617.75	170699.29	Закрепление отсутствует	0.5
670	134617.75	170699.59	Закрепление отсутствует	0.5
671	134617.45	170699.59	Закрепление отсутствует	0.5
672	134617.45	170699.29	Закрепление отсутствует	0.5
673	134628.72	170586.27	Закрепление отсутствует	0.5
674	134628.72	170586.57	Закрепление отсутствует	0.5
675	134628.42	170586.57	Закрепление отсутствует	0.5

Государственный регистратор		ФГИС ЕГРН
полное наименование должности	подпись	инициалы, фамилия

М.П.

Выписка из Единого государственного реестра недвижимости об объекте недвижимости
Описание местоположения земельного участка

Земельный участок			
(вид объекта недвижимости)			
Лист № ____	Раздела 3.2	Всего листов раздела 3.2 : ____	Всего разделов: ____
31.10.2018 № 99/2018/215352310			
Кадастровый номер:		17:05:0402001:114	

Сведения о характерных точках границы земельного участка				
Система координат: Зона №				
Номер точки	Координаты		Описание закрепления на местности	Средняя квадратическая погрешность определения координат характерных точек границ земельного участка, м
	X	Y		
1	2	3	4	5
676	134628.42	170586.27	Закрепление отсутствует	0.5
677	134667.63	170166.39	Закрепление отсутствует	0.5
678	134667.63	170166.69	Закрепление отсутствует	0.5
679	134667.33	170166.69	Закрепление отсутствует	0.5
680	134667.33	170166.39	Закрепление отсутствует	0.5
681	134695.24	169890.02	Закрепление отсутствует	0.5
682	134695.24	169890.32	Закрепление отсутствует	0.5
683	134694.94	169890.32	Закрепление отсутствует	0.5
684	134694.94	169890.02	Закрепление отсутствует	0.5
685	137267.52	181040.35	Закрепление отсутствует	0.5
686	137267.52	181040.65	Закрепление отсутствует	0.5
687	137267.22	181040.65	Закрепление отсутствует	0.5
688	137267.22	181040.35	Закрепление отсутствует	0.5
689	137184.16	180642.56	Закрепление отсутствует	0.5
690	137184.16	180642.86	Закрепление отсутствует	0.5

Государственный регистратор		ФГИС ЕГРН
полное наименование должности	подпись	инициалы, фамилия

М.П.

Выписка из Единого государственного реестра недвижимости об объекте недвижимости
Описание местоположения земельного участка

Земельный участок			
(вид объекта недвижимости)			
Лист № ____	Раздела 3.2	Всего листов раздела 3.2 : ____	Всего разделов: ____
31.10.2018 № 99/2018/215352310			
Кадастровый номер:		17:05:0402001:114	

Сведения о характерных точках границы земельного участка				
Система координат: Зона №				
Номер точки	Координаты		Описание закрепления на местности	Средняя квадратическая погрешность определения координат характерных точек границ земельного участка, м
	X	Y		
1	2	3	4	5
691	137183.86	180642.86	Закрепление отсутствует	0.5
692	137183.86	180642.56	Закрепление отсутствует	0.5
693	137162.83	180596.38	Закрепление отсутствует	0.5
694	137162.83	180596.68	Закрепление отсутствует	0.5
695	137162.53	180596.68	Закрепление отсутствует	0.5
696	137162.53	180596.38	Закрепление отсутствует	0.5
697	136999.9	180233.38	Закрепление отсутствует	0.5
698	136999.9	180233.68	Закрепление отсутствует	0.5
699	136999.6	180233.68	Закрепление отсутствует	0.5
700	136999.6	180233.38	Закрепление отсутствует	0.5
701	136898.02	180007.73	Закрепление отсутствует	0.5
702	136898.02	180008.03	Закрепление отсутствует	0.5
703	136897.72	180008.03	Закрепление отсутствует	0.5
704	136897.72	180007.73	Закрепление отсутствует	0.5
705	136779.02	179745.11	Закрепление отсутствует	0.5

Государственный регистратор		ФГИС ЕГРН
полное наименование должности	подпись	инициалы, фамилия

М.П.

Выписка из Единого государственного реестра недвижимости об объекте недвижимости
Описание местоположения земельного участка

Земельный участок			
(вид объекта недвижимости)			
Лист № ____	Раздела 3.2	Всего листов раздела 3.2 : ____	Всего разделов: ____
31.10.2018 № 99/2018/215352310			
Кадастровый номер:		17:05:0402001:114	

Сведения о характерных точках границы земельного участка				
Система координат: Зона №				
Номер точки	Координаты		Описание закрепления на местности	Средняя квадратическая погрешность определения координат характерных точек границ земельного участка, м
	X	Y		
1	2	3	4	5
706	136779.02	179745.41	Закрепление отсутствует	0.5
707	136778.72	179745.41	Закрепление отсутствует	0.5
708	136778.72	179745.11	Закрепление отсутствует	0.5
709	136124.23	178294.44	Закрепление отсутствует	0.5
710	136124.23	178294.74	Закрепление отсутствует	0.5
711	136123.93	178294.74	Закрепление отсутствует	0.5
712	136123.93	178294.44	Закрепление отсутствует	0.5
713	136099.89	178240.7	Закрепление отсутствует	0.5
714	136099.89	178241	Закрепление отсутствует	0.5
715	136099.59	178241	Закрепление отсутствует	0.5
716	136099.59	178240.7	Закрепление отсутствует	0.5
717	135807.22	177591.63	Закрепление отсутствует	0.5
718	135807.22	177591.93	Закрепление отсутствует	0.5
719	135806.92	177591.93	Закрепление отсутствует	0.5
720	135806.92	177591.63	Закрепление отсутствует	0.5

Государственный регистратор		ФГИС ЕГРН
полное наименование должности	подпись	инициалы, фамилия

М.П.

Описание местоположения земельного участка

Земельный участок			
(вид объекта недвижимости)			
Лист № ____	Раздела 3.2	Всего листов раздела 3.2 : ____	Всего разделов: ____
31.10.2018 № 99/2018/215352310			
Кадастровый номер:		17:05:0402001:114	

Сведения о характерных точках границы земельного участка				
Система координат: Зона №				
Номер точки	Координаты		Описание закрепления на местности	Средняя квадратическая погрешность определения координат характерных точек границ земельного участка, м
	X	Y		
1	2	3	4	5
721	135685.46	177321.82	Закрепление отсутствует	0.5
722	135685.46	177322.12	Закрепление отсутствует	0.5
723	135685.16	177322.12	Закрепление отсутствует	0.5
724	135685.16	177321.82	Закрепление отсутствует	0.5
725	135660.77	177267.18	Закрепление отсутствует	0.5
726	135660.77	177267.48	Закрепление отсутствует	0.5
727	135660.47	177267.48	Закрепление отсутствует	0.5
728	135660.47	177267.18	Закрепление отсутствует	0.5
729	135611.9	177157.86	Закрепление отсутствует	0.5
730	135611.9	177158.16	Закрепление отсутствует	0.5
731	135611.6	177158.16	Закрепление отсутствует	0.5
732	135611.6	177157.86	Закрепление отсутствует	0.5
733	135588.07	177105.09	Закрепление отсутствует	0.5
734	135588.07	177105.39	Закрепление отсутствует	0.5
735	135587.77	177105.39	Закрепление отсутствует	0.5

Государственный регистратор		ФГИС ЕГРН
полное наименование должности	подпись	инициалы, фамилия

М.П.

Земельный участок			
(вид объекта недвижимости)			
Лист № ____	Раздела 3.2	Всего листов раздела 3.2 : ____	Всего разделов: ____
31.10.2018 № 99/2018/215352310			
Кадастровый номер:		17:05:0402001:114	

Сведения о характерных точках границы земельного участка				
Система координат: Зона №				
Номер точки	Координаты		Описание закрепления на местности	Средняя квадратическая погрешность определения координат характерных точек границ земельного участка, м
	X	Y		
1	2	3	4	5
736	135587.77	177105.09	Закрепление отсутствует	0.5
737	135475.61	176832.33	Закрепление отсутствует	0.5
738	135475.61	176832.63	Закрепление отсутствует	0.5
739	135475.31	176832.63	Закрепление отсутствует	0.5
740	135475.31	176832.33	Закрепление отсутствует	0.5
741	135448.79	176723.74	Закрепление отсутствует	0.5
742	135448.79	176724.04	Закрепление отсутствует	0.5
743	135448.49	176724.04	Закрепление отсутствует	0.5
744	135448.49	176723.74	Закрепление отсутствует	0.5
745	135434.92	176667.71	Закрепление отсутствует	0.5
746	135434.92	176668.01	Закрепление отсутствует	0.5
747	135434.62	176668.01	Закрепление отсутствует	0.5
748	135434.62	176667.71	Закрепление отсутствует	0.5
749	135311.69	176171.39	Закрепление отсутствует	0.5
750	135311.69	176171.69	Закрепление отсутствует	0.5

Государственный регистратор		ФГИС ЕГРН
полное наименование должности	подпись	инициалы, фамилия

М.П.

Выписка из Единого государственного реестра недвижимости об объекте недвижимости
Описание местоположения земельного участка

Земельный участок			
(вид объекта недвижимости)			
Лист № ____	Раздела 3.2	Всего листов раздела 3.2 : ____	Всего разделов: ____
31.10.2018 № 99/2018/215352310			
Кадастровый номер:		17:05:0402001:114	

Сведения о характерных точках границы земельного участка				
Система координат: Зона №				
Номер точки	Координаты		Описание закрепления на местности	Средняя квадратическая погрешность определения координат характерных точек границ земельного участка, м
	X	Y		
1	2	3	4	5
751	135311.39	176171.69	Закрепление отсутствует	0.5
752	135311.39	176171.39	Закрепление отсутствует	0.5
753	135284.61	176063.27	Закрепление отсутствует	0.5
754	135284.61	176063.57	Закрепление отсутствует	0.5
755	135284.31	176063.57	Закрепление отсутствует	0.5
756	135284.31	176063.27	Закрепление отсутствует	0.5
757	135270.77	176007.3	Закрепление отсутствует	0.5
758	135270.77	176007.6	Закрепление отсутствует	0.5
759	135270.47	176007.6	Закрепление отсутствует	0.5
760	135270.47	176007.3	Закрепление отсутствует	0.5
761	135174.97	175621.55	Закрепление отсутствует	0.5
762	135174.97	175621.85	Закрепление отсутствует	0.5
763	135174.67	175621.85	Закрепление отсутствует	0.5
764	135174.67	175621.55	Закрепление отсутствует	0.5
765	135051.99	175126.31	Закрепление отсутствует	0.5

Государственный регистратор		ФГИС ЕГРН
полное наименование должности	подпись	инициалы, фамилия

М.П.

Выписка из Единого государственного реестра недвижимости об объекте недвижимости
Описание местоположения земельного участка

Земельный участок			
(вид объекта недвижимости)			
Лист № ____	Раздела 3.2	Всего листов раздела 3.2 : ____	Всего разделов: ____
31.10.2018 № 99/2018/215352310			
Кадастровый номер:		17:05:0402001:114	

Сведения о характерных точках границы земельного участка				
Система координат: Зона №				
Номер точки	Координаты		Описание закрепления на местности	Средняя квадратическая погрешность определения координат характерных точек границ земельного участка, м
	X	Y		
1	2	3	4	5
766	135051.99	175126.61	Закрепление отсутствует	0.5
767	135051.69	175126.61	Закрепление отсутствует	0.5
768	135051.69	175126.31	Закрепление отсутствует	0.5
769	134847.06	174300.57	Закрепление отсутствует	0.5
770	134847.06	174300.87	Закрепление отсутствует	0.5
771	134846.76	174300.87	Закрепление отсутствует	0.5
772	134846.76	174300.57	Закрепление отсутствует	0.5
773	134764.39	173968.68	Закрепление отсутствует	0.5
774	134764.39	173968.98	Закрепление отсутствует	0.5
775	134764.09	173968.98	Закрепление отсутствует	0.5
776	134764.09	173968.68	Закрепление отсутствует	0.5
777	134736.22	173855.13	Закрепление отсутствует	0.5
778	134736.22	173855.43	Закрепление отсутствует	0.5
779	134735.92	173855.43	Закрепление отсутствует	0.5
780	134735.92	173855.13	Закрепление отсутствует	0.5

Государственный регистратор		ФГИС ЕГРН
полное наименование должности	подпись	инициалы, фамилия

М.П.

Описание местоположения земельного участка

Земельный участок			
(вид объекта недвижимости)			
Лист № ____	Раздела 3.2	Всего листов раздела 3.2 : ____	Всего разделов: ____
31.10.2018 № 99/2018/215352310			
Кадастровый номер:		17:05:0402001:114	

Сведения о характерных точках границы земельного участка				
Система координат: Зона №				
Номер точки	Координаты		Описание закрепления на местности	Средняя квадратическая погрешность определения координат характерных точек границ земельного участка, м
	X	Y		
1	2	3	4	5
781	134693.5	173684.35	Закрепление отсутствует	0.5
782	134693.5	173684.65	Закрепление отсутствует	0.5
783	134693.2	173684.65	Закрепление отсутствует	0.5
784	134693.2	173684.35	Закрепление отсутствует	0.5
785	134666.09	173573.31	Закрепление отсутствует	0.5
786	134666.09	173573.61	Закрепление отсутствует	0.5
787	134665.79	173573.61	Закрепление отсутствует	0.5
788	134665.79	173573.31	Закрепление отсутствует	0.5
789	134438.13	172581.26	Закрепление отсутствует	0.5
790	134438.13	172581.56	Закрепление отсутствует	0.5
791	134437.83	172581.56	Закрепление отсутствует	0.5
792	134437.83	172581.26	Закрепление отсутствует	0.5
793	134454.59	172411.44	Закрепление отсутствует	0.5
794	134454.59	172411.74	Закрепление отсутствует	0.5
795	134454.29	172411.74	Закрепление отсутствует	0.5

Государственный регистратор		ФГИС ЕГРН
полное наименование должности	подпись	инициалы, фамилия

М.П.

Приложение 6 к Акту ГИКЭ № 06-01/19. Рис. 243

Выписка из Единого государственного реестра недвижимости об объекте недвижимости

Описание местоположения земельного участка

Земельный участок			
(вид объекта недвижимости)			
Лист № ____ Раздела <u>3.2</u>	Всего листов раздела <u>3.2</u> : ____	Всего разделов: ____	Всего листов выписки: ____
31.10.2018 № 99/2018/215352310			
Кадастровый номер:		17:05:0402001:114	

Сведения о характерных точках границы земельного участка				
Система координат: Зона №				
Номер точки	Координаты		Описание закрепления на местности	Средняя квадратическая погрешность определения координат характерных точек границ земельного участка, м
	X	Y		
1	2	3	4	5
796	134454.29	172411.44	Закрепление отсутствует	0.5
797	134498.04	171958.07	Закрепление отсутствует	0.5
798	134498.04	171958.37	Закрепление отсутствует	0.5
799	134497.74	171958.37	Закрепление отсутствует	0.5
800	134497.74	171958.07	Закрепление отсутствует	0.5
801	134502.92	171902.45	Закрепление отсутствует	0.5
802	134502.92	171902.75	Закрепление отсутствует	0.5
803	134502.62	171902.75	Закрепление отсутствует	0.5
804	134502.62	171902.45	Закрепление отсутствует	0.5
805	134508.26	171845.62	Закрепление отсутствует	0.5
806	134508.26	171845.92	Закрепление отсутствует	0.5
807	134507.96	171845.92	Закрепление отсутствует	0.5
808	134507.96	171845.62	Закрепление отсутствует	0.5
809	134551.44	171392.79	Закрепление отсутствует	0.5
810	134551.44	171393.09	Закрепление отсутствует	0.5

Государственный регистратор		ФГИС ЕГРН
полное наименование должности	подпись	инициалы, фамилия

М.П.

Раздел 3.2

Выписка из Единого государственного реестра недвижимости об объекте недвижимости

Описание местоположения земельного участка

Земельный участок			
(вид объекта недвижимости)			
Лист № ____ Раздела <u>3.2</u>	Всего листов раздела <u>3.2</u> : ____	Всего разделов: ____	Всего листов выписки: ____
31.10.2018 № 99/2018/215352310			
Кадастровый номер:		17:05:0402001:114	

Сведения о характерных точках границы земельного участка				
Система координат: Зона №				
Номер точки	Координаты		Описание закрепления на местности	Средняя квадратическая погрешность определения координат характерных точек границ земельного участка, м
	X	Y		
1	2	3	4	5
811	134551.14	171393.09	Закрепление отсутствует	0.5
812	134551.14	171392.79	Закрепление отсутствует	0.5
813	134567.34	171223.1	Закрепление отсутствует	0.5
814	134567.34	171223.4	Закрепление отсутствует	0.5
815	134567.04	171223.4	Закрепление отсутствует	0.5
816	134567.04	171223.1	Закрепление отсутствует	0.5
817	134673.01	170109.98	Закрепление отсутствует	0.5
818	134673.01	170110.28	Закрепление отсутствует	0.5
819	134672.71	170110.28	Закрепление отсутствует	0.5
820	134672.71	170109.98	Закрепление отсутствует	0.5

Государственный регистратор	Приложение 6 к Акту ГИС ЕГРН	ИКЭ № 06-01/19. Лист 244
полное наименование должности	подпись	инициалы, фамилия

М.П.

Выписка из Единого государственного реестра недвижимости об объекте недвижимости

Сведения о характеристиках объекта недвижимости

На основании запроса от 31.10.2018 г., поступившего на рассмотрение 31.10.2018 г., сообщаем, что согласно записям Единого государственного реестра недвижимости:

Земельный участок			
(вид объекта недвижимости)			
Лист № ____ Раздела <u>1</u>	Всего листов раздела <u>1</u> : ____	Всего разделов: ____	Всего листов выписки: ____
31.10.2018 № 99/2018/215352895			
Кадастровый номер:		17:05:0402001:120	

Номер кадастрового квартала:	17:05:0402001
Дата присвоения кадастрового номера:	08.12.2014
Ранее присвоенный государственный учетный номер:	данные отсутствуют
Адрес:	установлено относительно ориентира, расположенного в границах участка. Почтовый адрес ориентира: Республика Тыва, Кызылский район, с. Усть-Элегест, в 6,4 км западнее с. Усть-Элегест
Площадь:	4881 +/- 22кв. м
Кадастровая стоимость, руб.:	1805.97
Кадастровые номера расположенных в пределах земельного участка объектов недвижимости:	данные отсутствуют
Кадастровые номера объектов недвижимости, из которых образован объект недвижимости:	данные отсутствуют
Кадастровые номера образованных объектов недвижимости:	данные отсутствуют
Сведения о включении объекта недвижимости в состав предприятия как имущественного комплекса:	

Государственный регистратор		ФГИС ЕГРН
полное наименование должности	подпись	инициалы, фамилия

М.П.

Сведения о характеристиках объекта недвижимости

Земельный участок			
(вид объекта недвижимости)			
Лист № ____ Раздела <u>1</u>	Всего листов раздела <u>1</u> : ____	Всего разделов: ____	Всего листов выписки: ____
31.10.2018 № 99/2018/215352895			
Кадастровый номер:		17:05:0402001:120	

Категория земель:	Земли промышленности, энергетики, транспорта, связи, радиовещания, телевидения, информатики, земли для обеспечения космической деятельности, земли обороны, безопасности и земли иного специального назначения
Виды разрешенного использования:	Для разработки полезных ископаемых, объекты ГОК "Элерест", под очистные сооружения хозяйственно-бытовых сточных вод
Сведения о кадастровом инженере:	Кадников Глеб Владимирович №42-13-382, ООО "СГП"
Сведения о лесах, водных объектах и об иных природных объектах, расположенных в пределах земельного участка:	данные отсутствуют
Сведения о том, что земельный участок полностью или частично расположен в границах зоны с особыми условиями использования территории или территории объекта культурного наследия	данные отсутствуют
Сведения о том, что земельный участок расположен в границах особой экономической зоны, территории опережающего социально-экономического развития, зоны территориального развития в Российской Федерации, игровой зоны:	данные отсутствуют
Сведения о том, что земельный участок расположен в границах особо охраняемой природной территории, охотничьих угодий, лесничеств, лесопарков:	данные отсутствуют
Сведения о результатах проведения государственного земельного надзора:	данные отсутствуют
Сведения о расположении земельного участка в границах территории, в отношении которой утвержден проект межевания территории:	данные отсутствуют

Государственный регистратор		ФГИС ЕГРН
полное наименование должности	подпись	инициалы, фамилия

М.П.

Сведения о характеристиках объекта недвижимости

Земельный участок			
(вид объекта недвижимости)			
Лист № ____ Раздела <u>1</u>	Всего листов раздела <u>1</u> : ____	Всего разделов: ____	Всего листов выписки: ____
31.10.2018 № 99/2018/215352895			
Кадастровый номер:		17:05:0402001:120	


Условный номер земельного участка:	данные отсутствуют
Сведения о принятии акта и (или) заключении договора, предусматривающих предоставление в соответствии с земельным законодательством исполнительным органом государственной власти или органом местного самоуправления находящегося в государственной или муниципальной собственности земельного участка для строительства наемного дома социального использования или наемного дома коммерческого использования:	данные отсутствуют
Сведения о том, что земельный участок или земельные участки образованы на основании решения об изъятии земельного участка и (или) расположенного на нем объекта недвижимости для государственных или муниципальных нужд:	данные отсутствуют
Сведения о том, что земельный участок образован из земель или земельного участка, государственная собственность на которые не разграничена:	данные отсутствуют
Сведения о наличии земельного спора о местоположении границ земельных участков:	данные отсутствуют
Статус записи об объекте недвижимости:	Сведения об объекте недвижимости имеют статус "актуальные"
Особые отметки:	Сведения о видах разрешенного использования имеют статус «Актуальные незасвидетельствованные». Право (ограничение права, обременение объекта недвижимости) зарегистрировано на данный объект недвижимости с видами разрешенного использования «Для размещения промышленных объектов». Сведения необходимые для заполнения раздела 2 отсутствуют. Сведения необходимые для заполнения раздела 4 отсутствуют. Сведения необходимые для заполнения раздела 4.1 отсутствуют. Сведения необходимые для заполнения раздела 4.2 отсутствуют.
Получатель выписки:	Сибгатуллин Руслан Вазирович

Государственный регистратор		ФГИС ЕГРН
полное наименование должности	подпись	инициалы, фамилия

М.П.

Выписка из Единого государственного реестра недвижимости об объекте недвижимости
Описание местоположения земельного участка

Земельный участок			
(вид объекта недвижимости)			
Лист № ____ Раздела <u>3</u>	Всего листов раздела <u>3</u> : ____	Всего разделов: ____	Всего листов выписки: ____
31.10.2018 № 99/2018/215352895			
Кадастровый номер:		17:05:0402001:120	

План (чертеж, схема) земельного участка			
			
Масштаб 1: данные отсутствуют	Условные обозначения:		

Государственный регистратор		ФГИС ЕГРН
полное наименование должности	подпись	инициалы, фамилия

М.П.

Раздел 3.1

Выписка из Единого государственного реестра недвижимости об объекте недвижимости
Описание местоположения земельного участка

Земельный участок			
(вид объекта недвижимости)			
Лист № ____ Раздела <u>3.1</u>	Всего листов раздела <u>3.1</u> : ____	Всего разделов: ____	Всего листов выписки: ____
31.10.2018 № 99/2018/215352895			
Кадастровый номер:		17:05:0402001:120	

Описание местоположения границ земельного участка							
Номер п/п	Номер точки		Дирекционный угол	Горизонтальное проложение, м	Описание закрепления на местности	Кадастровые номера смежных участков	Сведения об адресах правообладателей смежных земельных участков
	начальная	конечная					
1	2	3	4	5	6	7	8
1	1	2	данные отсутствуют	данные отсутствуют	данные отсутствуют	данные отсутствуют	данные отсутствуют
2	2	3	данные отсутствуют	данные отсутствуют	данные отсутствуют	данные отсутствуют	данные отсутствуют
3	3	4	данные отсутствуют	данные отсутствуют	данные отсутствуют	данные отсутствуют	данные отсутствуют
4	4	1	данные отсутствуют	данные отсутствуют	данные отсутствуют	данные отсутствуют	данные отсутствуют

Государственный регистратор		ФГИС ЕГРН
полное наименование должности	подпись	инициалы, фамилия

М.П.

Описание местоположения земельного участка

Земельный участок			
(вид объекта недвижимости)			
Лист № ____	Раздела <u>3.2</u>	Всего листов раздела <u>3.2</u> : ____	Всего разделов: ____
31.10.2018 № 99/2018/215352895			
Кадастровый номер:		17:05:0402001:120	

Сведения о характерных точках границы земельного участка				
Система координат: Местная 167				
Зона №				
Номер точки	Координаты		Описание закрепления на местности	Средняя квадратическая погрешность определения координат характерных точек границ земельного участка, м
	X	Y		
1	2	3	4	5
1	134851.11	175356.05	данные отсутствуют	0.09
2	134872.24	175427.03	данные отсутствуют	0.09
3	134808.91	175445.47	данные отсутствуют	0.09
4	134787.71	175374.82	данные отсутствуют	0.09

Государственный регистратор		ФГИС ЕГРН
полное наименование должности	подпись	инициалы, фамилия

М.П.

Выписка из Единого государственного реестра недвижимости об объекте недвижимости

Сведения о характеристиках объекта недвижимости

На основании запроса от 31.10.2018 г., поступившего на рассмотрение 31.10.2018 г., сообщаем, что согласно записям Единого государственного реестра недвижимости:

Земельный участок			
(вид объекта недвижимости)			
Лист № ____ Раздела <u>1</u>	Всего листов раздела <u>1</u> : ____	Всего разделов: ____	Всего листов выписки: ____
31.10.2018 № 99/2018/215355307			
Кадастровый номер:		17:05:0402001:123	

Номер кадастрового квартала:	17:05:0402001
Дата присвоения кадастрового номера:	13.01.2015
Ранее присвоенный государственный учетный номер:	данные отсутствуют
Адрес:	Республика Тыва, Кызылский район, в 1,8 км юго-западнее с. Усть-Элегест
Площадь:	46420 +/- 43кв. м
Кадастровая стоимость, руб.:	17175.4
Кадастровые номера расположенных в пределах земельного участка объектов недвижимости:	данные отсутствуют
Кадастровые номера объектов недвижимости, из которых образован объект недвижимости:	данные отсутствуют
Кадастровые номера образованных объектов недвижимости:	данные отсутствуют
Сведения о включении объекта недвижимости в состав предприятия как имущественного комплекса:	

Государственный регистратор		ФГИС ЕГРН
полное наименование должности	подпись	инициалы, фамилия

М.П.

Сведения о характеристиках объекта недвижимости

Земельный участок			
(вид объекта недвижимости)			
Лист № ____ Раздела <u>1</u>	Всего листов раздела <u>1</u> : ____	Всего разделов: ____	Всего листов выписки: ____
31.10.2018 № 99/2018/215355307			
Кадастровый номер:		17:05:0402001:123	

Категория земель:	Земли промышленности, энергетики, транспорта, связи, радиовещания, телевидения, информатики, земли для обеспечения космической деятельности, земли обороны, безопасности и земли иного специального назначения
Виды разрешенного использования:	Для добычи и разработки полезных ископаемых, объекты ГОК "Элегест", под промплощадку промежуточных северо-западных стволов
Сведения о кадастровом инженере:	Кадников Глеб Владимирович №42-13-382, дата выдачи: 09.12.2013 г., ООО "СГП"
Сведения о лесах, водных объектах и об иных природных объектах, расположенных в пределах земельного участка:	данные отсутствуют
Сведения о том, что земельный участок полностью или частично расположен в границах зоны с особыми условиями использования территории или территории объекта культурного наследия	данные отсутствуют
Сведения о том, что земельный участок расположен в границах особой экономической зоны, территории опережающего социально-экономического развития, зоны территориального развития в Российской Федерации, игровой зоны:	данные отсутствуют
Сведения о том, что земельный участок расположен в границах особо охраняемой природной территории, охотничьих угодий, лесничеств, лесопарков:	данные отсутствуют
Сведения о результатах проведения государственного земельного надзора:	данные отсутствуют
Сведения о расположении земельного участка в границах территории, в отношении которой утвержден проект межевания территории:	данные отсутствуют

Государственный регистратор		ФГИС ЕГРН
полное наименование должности	подпись	инициалы, фамилия

М.П.

Сведения о характеристиках объекта недвижимости

Земельный участок			
(вид объекта недвижимости)			
Лист № ____ Раздела <u>1</u>	Всего листов раздела <u>1</u> : ____	Всего разделов: ____	Всего листов выписки: ____
31.10.2018 № 99/2018/215355307			
Кадастровый номер:		17:05:0402001:123	

Условный номер земельного участка:	данные отсутствуют
Сведения о принятии акта и (или) заключении договора, предусматривающих предоставление в соответствии с земельным законодательством исполнительным органом государственной власти или органом местного самоуправления находящегося в государственной или муниципальной собственности земельного участка для строительства наемного дома социального использования или наемного дома коммерческого использования:	данные отсутствуют
Сведения о том, что земельный участок или земельные участки образованы на основании решения об изъятии земельного участка и (или) расположенного на нем объекта недвижимости для государственных или муниципальных нужд:	данные отсутствуют
Сведения о том, что земельный участок образован из земель или земельного участка, государственная собственность на которые не разграничена:	данные отсутствуют
Сведения о наличии земельного спора о местоположении границ земельных участков:	данные отсутствуют
Статус записи об объекте недвижимости:	Сведения об объекте недвижимости имеют статус "актуальные"
Особые отметки:	Граница земельного участка состоит из 2 контуров. Сведения о видах разрешенного использования имеют статус «Актуальные незасвидетельствованные». Право (ограничение права, обременение объекта недвижимости) зарегистрировано на данный объект недвижимости с видами разрешенного использования «Для размещения промышленных объектов». Состав земельного участка: 1) №1 площадь: 25650.74 кв.м 2) №2 площадь: 20769.26 кв.м Сведения необходимые для заполнения раздела 2 отсутствуют. Сведения необходимые для заполнения раздела 4 отсутствуют. Сведения необходимые для заполнения раздела 4.1 отсутствуют. Сведения необходимые для заполнения раздела 4.2 отсутствуют.
Получатель выписки:	Сибгатуллин Руслан Вазирович

Государственный регистратор		ФГИС ЕГРН
полное наименование должности	подпись	инициалы, фамилия

М.П.

Выписка из Единого государственного реестра недвижимости об объекте недвижимости
Описание местоположения земельного участка

Земельный участок			
(вид объекта недвижимости)			
Лист № ____ Раздела <u>3</u>	Всего листов раздела <u>3</u> : ____	Всего разделов: ____	Всего листов выписки: ____
31.10.2018 № 99/2018/215355307			
Кадастровый номер:		17:05:0402001:123	

План (чертеж, схема) земельного участка			
Масштаб 1: данные отсутствуют	Условные обозначения:		

Государственный регистратор		ФГИС ЕГРН
полное наименование должности	подпись	инициалы, фамилия

М.П.

Раздел 3

Выписка из Единого государственного реестра недвижимости об объекте недвижимости
Описание местоположения земельного участка

Земельный участок			
(вид объекта недвижимости)			
Лист № ____ Раздела <u>3</u>	Всего листов раздела <u>3</u> : ____	Всего разделов: ____	Всего листов выписки: ____
31.10.2018 № 99/2018/215355307			
Кадастровый номер:		17:05:0402001:123	

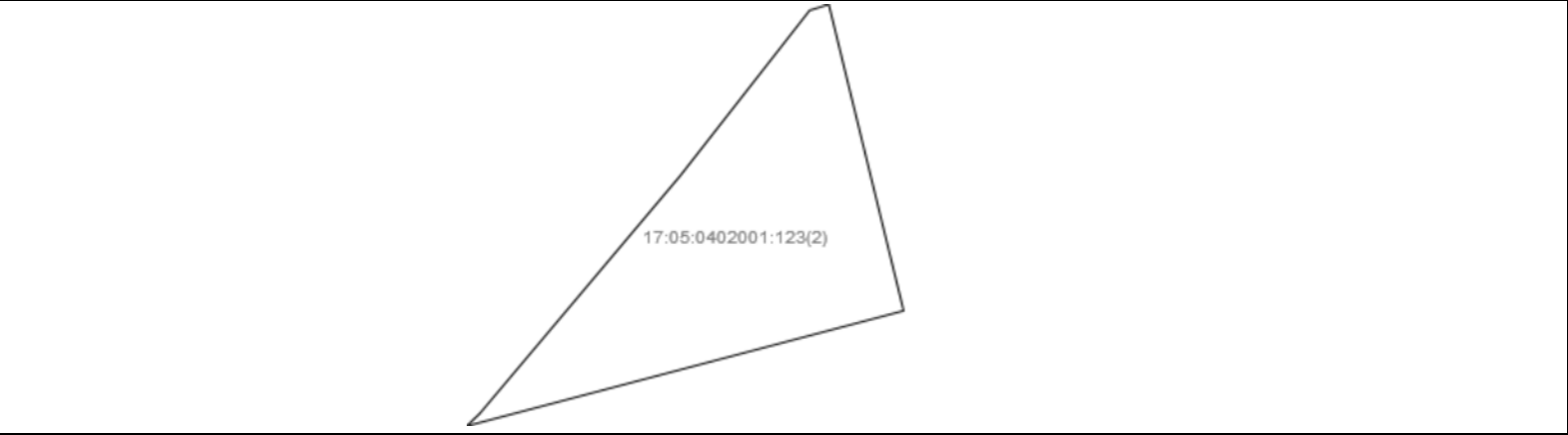
План (чертеж, схема) земельного участка			
Масштаб 1: данные отсутствуют	Условные обозначения:		

Государственный регистратор		ФГИС ЕГРН
полное наименование должности	подпись	инициалы, фамилия

М.П.

Выписка из Единого государственного реестра недвижимости об объекте недвижимости
Описание местоположения земельного участка

Земельный участок			
(вид объекта недвижимости)			
Лист № ____ Раздела <u>3</u>	Всего листов раздела <u>3</u> : ____	Всего разделов: ____	Всего листов выписки: ____
31.10.2018 № 99/2018/215355307			
Кадастровый номер:		17:05:0402001:123	

План (чертеж, схема) земельного участка			
			
Масштаб 1: данные отсутствуют	Условные обозначения:		

Государственный регистратор		ФГИС ЕГРН
полное наименование должности	подпись	инициалы, фамилия

М.П.

Описание местоположения земельного участка

Земельный участок			
(вид объекта недвижимости)			
Лист № ____	Раздела 3.1	Всего листов раздела 3.1 : ____	Всего разделов: ____
31.10.2018 № 99/2018/215355307			
Кадастровый номер:		17:05:0402001:123	

Описание местоположения границ земельного участка							
Номер п/п	Номер точки		Дирекционный угол	Горизонтальное проложение, м	Описание закрепления на местности	Кадастровые номера смежных участков	Сведения об адресах правообладателей смежных земельных участков
	начальная	конечная					
1	2	3	4	5	6	7	8
1	1	2	данные отсутствуют	данные отсутствуют	данные отсутствуют	данные отсутствуют	данные отсутствуют
2	1	2	данные отсутствуют	данные отсутствуют	данные отсутствуют	данные отсутствуют	данные отсутствуют
3	2	3	данные отсутствуют	данные отсутствуют	данные отсутствуют	данные отсутствуют	данные отсутствуют
4	2	6	данные отсутствуют	данные отсутствуют	данные отсутствуют	данные отсутствуют	данные отсутствуют
5	3	4	данные отсутствуют	данные отсутствуют	данные отсутствуют	данные отсутствуют	данные отсутствуют
6	4	5	данные отсутствуют	данные отсутствуют	данные отсутствуют	данные отсутствуют	данные отсутствуют
7	5	6	данные отсутствуют	данные отсутствуют	данные отсутствуют	данные отсутствуют	данные отсутствуют
8	6	7	данные отсутствуют	данные отсутствуют	данные отсутствуют	данные отсутствуют	данные отсутствуют
9	6	10	данные отсутствуют	данные отсутствуют	данные отсутствуют	данные отсутствуют	данные отсутствуют
10	7	8	данные отсутствуют	данные отсутствуют	данные отсутствуют	данные отсутствуют	данные отсутствуют
11	8	9	данные отсутствуют	данные отсутствуют	данные отсутствуют	данные отсутствуют	данные отсутствуют
12	9	10	данные отсутствуют	данные отсутствуют	данные отсутствуют	данные отсутствуют	данные отсутствуют
13	10	11	данные отсутствуют	данные отсутствуют	данные отсутствуют	данные отсутствуют	данные отсутствуют
14	10	11	данные отсутствуют	данные отсутствуют	данные отсутствуют	данные отсутствуют	данные отсутствуют
15	11	1	данные отсутствуют	данные отсутствуют	данные отсутствуют	данные отсутствуют	данные отсутствуют

Государственный регистратор		ФГИС ЕГРН
полное наименование должности	подпись	инициалы, фамилия

М.П.

Описание местоположения земельного участка

Земельный участок			
(вид объекта недвижимости)			
Лист № ____	Раздела 3.1	Всего листов раздела 3.1 : ____	Всего разделов: ____
31.10.2018 № 99/2018/215355307			
Кадастровый номер:		17:05:0402001:123	

Описание местоположения границ земельного участка							
Номер п/п	Номер точки		Дирекционный угол	Горизонтальное проложение, м	Описание закрепления на местности	Кадастровые номера смежных участков	Сведения об адресах правообладателей смежных земельных участков
	начальная	конечная					
1	2	3	4	5	6	7	8
16	11	12	данные отсутствуют	данные отсутствуют	данные отсутствуют	данные отсутствуют	данные отсутствуют
17	12	1	данные отсутствуют	данные отсутствуют	данные отсутствуют	данные отсутствуют	данные отсутствуют

Государственный регистратор		ФГИС ЕГРН
полное наименование должности	подпись	инициалы, фамилия

М.П.

Выписка из Единого государственного реестра недвижимости об объекте недвижимости

Описание местоположения земельного участка

Земельный участок

(вид объекта недвижимости)

Лист № Раздела **3.2**

Всего листов раздела **3.2** :

Всего разделов:

Всего листов выписки:

31.10.2018 № 99/2018/215355307

Кадастровый номер:

17:05:0402001:123

Сведения о характерных точках границы земельного участка				
Система координат: Зона №				
Номер точки	Координаты		Описание закрепления на местности	Средняя квадратическая погрешность определения координат характерных точек границ земельного участка, м
	X	Y		
1	2	3	4	5
1	136019.36	179333.12	данные отсутствуют	0.2
2	136026.69	179358.84	данные отсутствуют	0.2
3	136042.64	179406.27	данные отсутствуют	0.2
4	136055.94	179454.48	данные отсутствуют	0.2
5	136069.55	179502.59	данные отсутствуют	0.2
6	136085.34	179550.06	данные отсутствуют	0.2
7	136098.37	179596.06	данные отсутствуют	0.2
8	136016.69	179532.23	626003000000	2.5
9	135889.62	179425.19	626003000000	2.5
10	135875.59	179410.67	данные отсутствуют	0.2
11	135865.96	179374.15	данные отсутствуют	0.2
12	136101.41	179606.06	данные отсутствуют	0.2
13	136104.59	179616.32	данные отсутствуют	0.2
14	136076.35	179623.21	данные отсутствуют	0.2
15	135977.02	179647.44	данные отсутствуют	0.2

Государственный регистратор		ФГИС ЕГРН
полное наименование должности	подпись	инициалы, фамилия

М.П.

Раздел 3.2

Выписка из Единого государственного реестра недвижимости об объекте недвижимости

Описание местоположения земельного участка

Земельный участок

(вид объекта недвижимости)

Лист № Раздела **3.2**

Всего листов раздела **3.2** :

Всего разделов:

Всего листов выписки:

31.10.2018 № 99/2018/215355307

Кадастровый номер:

17:05:0402001:123

Сведения о характерных точках границы земельного участка				
Система координат: Зона №				
Номер точки	Координаты		Описание закрепления на местности	Средняя квадратическая погрешность определения координат характерных точек границ земельного участка, м
	X	Y		
1	2	3	4	5
16	135946.92	179654.79	данные отсутствуют	0.2
17	135940.48	179656.35	данные отсутствуют	0.2
18	135938.14	179647.49	данные отсутствуют	0.1
19	135927.13	179605.84	данные отсутствуют	0.1
20	135889.92	179464.88	данные отсутствуют	0.1
21	135878.73	179422.55	данные отсутствуют	0.1
22	135885.52	179429.58	626003000000	2.5
23	136012.91	179536.89	626003000000	2.5

Государственный регистратор		ФГИС ЕГРН
полное наименование должности	подпись	инициалы, фамилия

М.П.

Выписка из Единого государственного реестра недвижимости об объекте недвижимости

Сведения о характеристиках объекта недвижимости

На основании запроса от 31.10.2018 г., поступившего на рассмотрение 31.10.2018 г., сообщаем, что согласно записям Единого государственного реестра недвижимости:

Земельный участок			
(вид объекта недвижимости)			
Лист № ____ Раздела <u>1</u>	Всего листов раздела <u>1</u> : ____	Всего разделов: ____	Всего листов выписки: ____
31.10.2018 № 99/2018/215353065			
Кадастровый номер:		17:05:0402001:127	

Номер кадастрового квартала:	17:05:0402001
Дата присвоения кадастрового номера:	20.01.2015
Ранее присвоенный государственный учетный номер:	данные отсутствуют
Адрес:	установлено относительно ориентира, расположенного в границах участка. Почтовый адрес ориентира: Республика Тыва, Кызылский район, в 6.4 км западнее с. Усть-Элегест
Площадь:	78866 +/- 98кв. м
Кадастровая стоимость, руб.:	29180.42
Кадастровые номера расположенных в пределах земельного участка объектов недвижимости:	данные отсутствуют
Кадастровые номера объектов недвижимости, из которых образован объект недвижимости:	данные отсутствуют
Кадастровые номера образованных объектов недвижимости:	данные отсутствуют
Сведения о включении объекта недвижимости в состав предприятия как имущественного комплекса:	

Государственный регистратор		ФГИС ЕГРН
полное наименование должности	подпись	инициалы, фамилия

М.П.

Сведения о характеристиках объекта недвижимости

Земельный участок			
(вид объекта недвижимости)			
Лист № ____ Раздела <u>1</u>	Всего листов раздела <u>1</u> : ____	Всего разделов: ____	Всего листов выписки: ____
31.10.2018 № 99/2018/215353065			
Кадастровый номер:		17:05:0402001:127	

Категория земель:	Земли промышленности, энергетики, транспорта, связи, радиовещания, телевидения, информатики, земли для обеспечения космической деятельности, земли обороны, безопасности и земли иного специального назначения
Виды разрешенного использования:	для добычи и разработки полезных ископаемых, под объекты ГОК "Элегест";
Сведения о кадастровом инженере:	Кадников Глеб Владимирович №42-13-382, дата выдачи: 09.12.2013 г., ООО "СГП"
Сведения о лесах, водных объектах и об иных природных объектах, расположенных в пределах земельного участка:	данные отсутствуют
Сведения о том, что земельный участок полностью или частично расположен в границах зоны с особыми условиями использования территории или территории объекта культурного наследия	данные отсутствуют
Сведения о том, что земельный участок расположен в границах особой экономической зоны, территории опережающего социально-экономического развития, зоны территориального развития в Российской Федерации, игровой зоны:	данные отсутствуют
Сведения о том, что земельный участок расположен в границах особо охраняемой природной территории, охотничьих угодий, лесничеств, лесопарков:	данные отсутствуют
Сведения о результатах проведения государственного земельного надзора:	данные отсутствуют
Сведения о расположении земельного участка в границах территории, в отношении которой утвержден проект межевания территории:	данные отсутствуют

Государственный регистратор		ФГИС ЕГРН
полное наименование должности	подпись	инициалы, фамилия

М.П.

Сведения о характеристиках объекта недвижимости

Земельный участок			
(вид объекта недвижимости)			
Лист № ____ Раздела <u>1</u>	Всего листов раздела <u>1</u> : ____	Всего разделов: ____	Всего листов выписки: ____
31.10.2018 № 99/2018/215353065			
Кадастровый номер:		17:05:0402001:127	

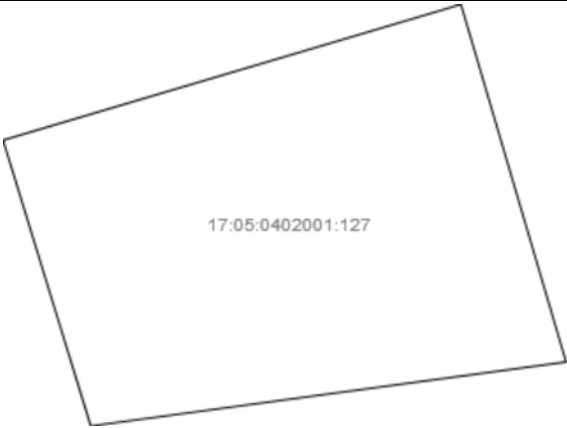
Условный номер земельного участка:	данные отсутствуют
Сведения о принятии акта и (или) заключении договора, предусматривающих предоставление в соответствии с земельным законодательством исполнительным органом государственной власти или органом местного самоуправления находящегося в государственной или муниципальной собственности земельного участка для строительства наемного дома социального использования или наемного дома коммерческого использования:	данные отсутствуют
Сведения о том, что земельный участок или земельные участки образованы на основании решения об изъятии земельного участка и (или) расположенного на нем объекта недвижимости для государственных или муниципальных нужд:	данные отсутствуют
Сведения о том, что земельный участок образован из земель или земельного участка, государственная собственность на которые не разграничена:	данные отсутствуют
Сведения о наличии земельного спора о местоположении границ земельных участков:	данные отсутствуют
Статус записи об объекте недвижимости:	Сведения об объекте недвижимости имеют статус "актуальные"
Особые отметки:	Сведения о видах разрешенного использования имеют статус «Актуальные незасвидетельствованные». Право (ограничение права, обременение объекта недвижимости) зарегистрировано на данный объект недвижимости с видами разрешенного использования «Для размещения промышленных объектов». Сведения необходимые для заполнения раздела 2 отсутствуют. Сведения необходимые для заполнения раздела 4 отсутствуют. Сведения необходимые для заполнения раздела 4.1 отсутствуют. Сведения необходимые для заполнения раздела 4.2 отсутствуют.
Получатель выписки:	Сибгатуллин Руслан Вазирович

Государственный регистратор		ФГИС ЕГРН
полное наименование должности	подпись	инициалы, фамилия

М.П.

Выписка из Единого государственного реестра недвижимости об объекте недвижимости
Описание местоположения земельного участка

Земельный участок			
(вид объекта недвижимости)			
Лист № ____ Раздела <u>3</u>	Всего листов раздела <u>3</u> : ____	Всего разделов: ____	Всего листов выписки: ____
31.10.2018 № 99/2018/215353065			
Кадастровый номер:		17:05:0402001:127	

План (чертеж, схема) земельного участка			
			
Масштаб 1: данные отсутствуют	Условные обозначения:		

Государственный регистратор		ФГИС ЕГРН
полное наименование должности	подпись	инициалы, фамилия

М.П.

Раздел 3.1

Выписка из Единого государственного реестра недвижимости об объекте недвижимости
Описание местоположения земельного участка

Земельный участок			
(вид объекта недвижимости)			
Лист № ____ Раздела <u>3.1</u>	Всего листов раздела <u>3.1</u> : ____	Всего разделов: ____	Всего листов выписки: ____
31.10.2018 № 99/2018/215353065			
Кадастровый номер:		17:05:0402001:127	

Описание местоположения границ земельного участка							
Номер п/п	Номер точки		Дирекционный угол	Горизонтальное проложение, м	Описание закрепления на местности	Кадастровые номера смежных участков	Сведения об адресах правообладателей смежных земельных участков
	начальная	конечная					
1	2	3	4	5	6	7	8
1	2	3	данные отсутствуют	данные отсутствуют	данные отсутствуют	данные отсутствуют	данные отсутствуют
2	3	4	данные отсутствуют	данные отсутствуют	данные отсутствуют	данные отсутствуют	данные отсутствуют

Государственный регистратор		ФГИС ЕГРН
полное наименование должности	подпись	инициалы, фамилия

М.П.

Описание местоположения земельного участка

Земельный участок			
(вид объекта недвижимости)			
Лист № ____	Раздела 3.2	Всего листов раздела 3.2 : ____	Всего разделов: ____
31.10.2018 № 99/2018/215353065			
Кадастровый номер:		17:05:0402001:127	

Сведения о характерных точках границы земельного участка				
Система координат: Местная 167				
Зона №				
Номер точки	Координаты		Описание закрепления на местности	Средняя квадратическая погрешность определения координат характерных точек границ земельного участка, м
	X	Y		
1	2	3	4	5
1	134811.3	175000.04	данные отсутствуют	0.1
2	134906.76	175321.51	данные отсутствуют	0.1
3	134655.33	175395.35	данные отсутствуют	0.1
4	134610.29	175061.61	данные отсутствуют	0.1
5	134642.56	175051.72	данные отсутствуют	0.1
6	134685.44	175038.59	данные отсутствуют	0.1
7	134780.42	175009.49	данные отсутствуют	0.1

Государственный регистратор		ФГИС ЕГРН
полное наименование должности	подпись	инициалы, фамилия

М.П.

Выписка из Единого государственного реестра недвижимости об объекте недвижимости

Сведения о характеристиках объекта недвижимости

На основании запроса от 31.10.2018 г., поступившего на рассмотрение 31.10.2018 г., сообщаем, что согласно записям Единого государственного реестра недвижимости:

Земельный участок			
(вид объекта недвижимости)			
Лист № ____ Раздела <u>1</u>	Всего листов раздела <u>1</u> : ____	Всего разделов: ____	Всего листов выписки: ____
31.10.2018 № 99/2018/215355110			
Кадастровый номер:		17:05:0402001:130	

Номер кадастрового квартала:	17:05:0402001
Дата присвоения кадастрового номера:	23.01.2015
Ранее присвоенный государственный учетный номер:	данные отсутствуют
Адрес:	установлено относительно ориентира, расположенного в границах участка. Почтовый адрес ориентира: Республика Тыва, Кызылский район, с. Усть-Элегест, в 1,4 км юго-западнее с. Усть-Элегест
Площадь:	16023 +/- 89кв. м
Кадастровая стоимость, руб.:	5928.51
Кадастровые номера расположенных в пределах земельного участка объектов недвижимости:	данные отсутствуют
Кадастровые номера объектов недвижимости, из которых образован объект недвижимости:	данные отсутствуют
Кадастровые номера образованных объектов недвижимости:	данные отсутствуют
Сведения о включении объекта недвижимости в состав предприятия как имущественного комплекса:	

Государственный регистратор		ФГИС ЕГРН
полное наименование должности	подпись	инициалы, фамилия

М.П.

Сведения о характеристиках объекта недвижимости

Земельный участок			
(вид объекта недвижимости)			
Лист № ____ Раздела <u>1</u>	Всего листов раздела <u>1</u> : ____	Всего разделов: ____	Всего листов выписки: ____
31.10.2018 № 99/2018/215355110			
Кадастровый номер:		17:05:0402001:130	

Категория земель:	Земли промышленности, энергетики, транспорта, связи, радиовещания, телевидения, информатики, земли для обеспечения космической деятельности, земли обороны, безопасности и земли иного специального назначения
Виды разрешенного использования:	Недропользование, под промплощадку промежуточных северо-западных стволов
Сведения о кадастровом инженере:	Кадников Глеб Владимирович №42-13-382
Сведения о лесах, водных объектах и об иных природных объектах, расположенных в пределах земельного участка:	данные отсутствуют
Сведения о том, что земельный участок полностью или частично расположен в границах зоны с особыми условиями использования территории или территории объекта культурного наследия	данные отсутствуют
Сведения о том, что земельный участок расположен в границах особой экономической зоны, территории опережающего социально-экономического развития, зоны территориального развития в Российской Федерации, игровой зоны:	данные отсутствуют
Сведения о том, что земельный участок расположен в границах особо охраняемой природной территории, охотничьих угодий, лесничеств, лесопарков:	данные отсутствуют
Сведения о результатах проведения государственного земельного надзора:	данные отсутствуют
Сведения о расположении земельного участка в границах территории, в отношении которой утвержден проект межевания территории:	данные отсутствуют

Государственный регистратор		ФГИС ЕГРН
полное наименование должности	подпись	инициалы, фамилия

М.П.

Сведения о характеристиках объекта недвижимости

Земельный участок			
(вид объекта недвижимости)			
Лист № ____ Раздела <u>1</u>	Всего листов раздела <u>1</u> : ____	Всего разделов: ____	Всего листов выписки: ____
31.10.2018 № 99/2018/215355110			
Кадастровый номер:		17:05:0402001:130	

Условный номер земельного участка:	данные отсутствуют
Сведения о принятии акта и (или) заключении договора, предусматривающих предоставление в соответствии с земельным законодательством исполнительным органом государственной власти или органом местного самоуправления находящегося в государственной или муниципальной собственности земельного участка для строительства наемного дома социального использования или наемного дома коммерческого использования:	данные отсутствуют
Сведения о том, что земельный участок или земельные участки образованы на основании решения об изъятии земельного участка и (или) расположенного на нем объекта недвижимости для государственных или муниципальных нужд:	данные отсутствуют
Сведения о том, что земельный участок образован из земель или земельного участка, государственная собственность на которые не разграничена:	данные отсутствуют
Сведения о наличии земельного спора о местоположении границ земельных участков:	данные отсутствуют
Статус записи об объекте недвижимости:	Сведения об объекте недвижимости имеют статус "актуальные"
Особые отметки:	Граница земельного участка состоит из 3 контуров. Сведения о видах разрешенного использования имеют статус «Актуальные незасвидетельствованные». Право (ограничение права, обременение объекта недвижимости) зарегистрировано на данный объект недвижимости с видами разрешенного использования «Для размещения объектов сельскохозяйственного назначения и сельскохозяйственных угодий». Состав земельного участка: 1) №1 площадь: 3446.67 кв.м 2) №2 площадь: 5845.97 кв.м 3) №3 площадь: 6730.36 кв.м Сведения необходимые для заполнения раздела 2 отсутствуют. Сведения необходимые для заполнения раздела 3.1 отсутствуют. Сведения необходимые для заполнения раздела 4 отсутствуют. Сведения необходимые для заполнения раздела 4.1 отсутствуют. Сведения необходимые для заполнения раздела 4.2 отсутствуют.
Получатель выписки:	Сибгатуллин Руслан Вазирович

Государственный регистратор		ФГИС ЕГРН
полное наименование должности	подпись	инициалы, фамилия

М.П.

Выписка из Единого государственного реестра недвижимости об объекте недвижимости
Описание местоположения земельного участка

Земельный участок			
(вид объекта недвижимости)			
Лист № ____ Раздела <u>3</u>	Всего листов раздела <u>3</u> : ____	Всего разделов: ____	Всего листов выписки: ____
31.10.2018 № 99/2018/215355110			
Кадастровый номер:		17:05:0402001:130	

План (чертеж, схема) земельного участка			
Масштаб 1: данные отсутствуют	Условные обозначения:		

Государственный регистратор		ФГИС ЕГРН
полное наименование должности	подпись	инициалы, фамилия

М.П.

Раздел 3

Выписка из Единого государственного реестра недвижимости об объекте недвижимости
Описание местоположения земельного участка

Земельный участок			
(вид объекта недвижимости)			
Лист № ____ Раздела <u>3</u>	Всего листов раздела <u>3</u> : ____	Всего разделов: ____	Всего листов выписки: ____
31.10.2018 № 99/2018/215355110			
Кадастровый номер:		17:05:0402001:130	

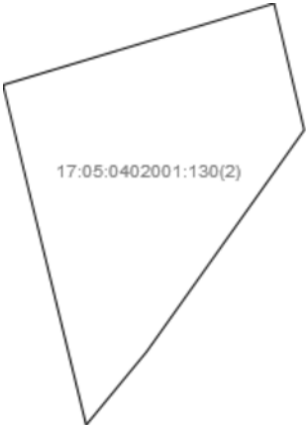
План (чертеж, схема) земельного участка			
Масштаб 1: данные отсутствуют	Условные обозначения:		

Государственный регистратор		ФГИС ЕГРН
полное наименование должности	подпись	инициалы, фамилия

М.П.

Выписка из Единого государственного реестра недвижимости об объекте недвижимости
Описание местоположения земельного участка

Земельный участок			
(вид объекта недвижимости)			
Лист № ____ Раздела <u>3</u>	Всего листов раздела <u>3</u> : ____	Всего разделов: ____	Всего листов выписки: ____
31.10.2018 № 99/2018/215355110			
Кадастровый номер:		17:05:0402001:130	

План (чертеж, схема) земельного участка			
			
Масштаб 1: данные отсутствуют	Условные обозначения:		

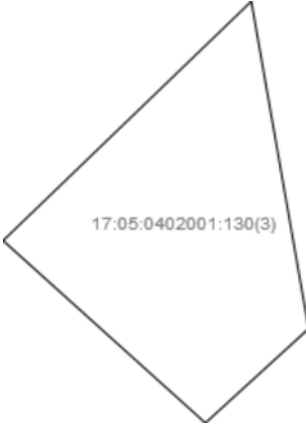
Государственный регистратор		ФГИС ЕГРН
полное наименование должности	подпись	инициалы, фамилия

М.П.

Раздел 3

Выписка из Единого государственного реестра недвижимости об объекте недвижимости
Описание местоположения земельного участка

Земельный участок			
(вид объекта недвижимости)			
Лист № ____ Раздела <u>3</u>	Всего листов раздела <u>3</u> : ____	Всего разделов: ____	Всего листов выписки: ____
31.10.2018 № 99/2018/215355110			
Кадастровый номер:		17:05:0402001:130	

План (чертеж, схема) земельного участка			
			
Масштаб 1: данные отсутствуют	Условные обозначения:		

Государственный регистратор		ФГИС ЕГРН
полное наименование должности	подпись	инициалы, фамилия

М.П.

Земельный участок			
(вид объекта недвижимости)			
Лист № ____	Раздела 3.2	Всего листов раздела 3.2 : ____	Всего разделов: ____
31.10.2018 № 99/2018/215355110			
Кадастровый номер:		17:05:0402001:130	

Сведения о характерных точках границы земельного участка				
Система координат: Зона №				
Номер точки	Координаты		Описание закрепления на местности	Средняя квадратическая погрешность определения координат характерных точек границ земельного участка, м
	X	Y		
1	2	3	4	5
1	136030.85	179718.72	данные отсутствуют	0.2
2	135957.79	179736.05	данные отсутствуют	0.2
3	135932.54	179642.82	данные отсутствуют	0.2
4	135938.14	179647.49	данные отсутствуют	0.2
5	135940.48	179656.35	данные отсутствуют	0.2
6	135946.92	179654.79	данные отсутствуют	0.2
7	135982.95	179684.73	данные отсутствуют	0.2
8	136100.16	179702.26	данные отсутствуют	0.2
9	136063.22	179711.03	данные отсутствуют	0.2
10	135998.19	179664.89	данные отсутствуют	0.2
11	135977.02	179647.44	данные отсутствуют	0.2
12	136076.35	179623.21	данные отсутствуют	0.2
13	135763.62	179303.29	данные отсутствуют	0.2
14	135839.83	179382.24	данные отсутствуют	0.2
15	135735.55	179400.46	данные отсутствуют	0.2

Государственный регистратор		ФГИС ЕГРН
полное наименование должности	подпись	инициалы, фамилия

М.П.

Раздел 3.2

Земельный участок			
(вид объекта недвижимости)			
Лист № ____	Раздела 3.2	Всего листов раздела 3.2 : ____	Всего разделов: ____
31.10.2018 № 99/2018/215355110			
Кадастровый номер:		17:05:0402001:130	

Сведения о характерных точках границы земельного участка				
Система координат: Зона №				
Номер точки	Координаты		Описание закрепления на местности	Средняя квадратическая погрешность определения координат характерных точек границ земельного участка, м
	X	Y		
1	2	3	4	5
16	135705.52	179367.64	данные отсутствуют	0.2

Государственный регистратор		ФГИС ЕГРН
полное наименование должности	подпись	инициалы, фамилия

М.П.

Выписка из Единого государственного реестра недвижимости об объекте недвижимости

Сведения о характеристиках объекта недвижимости

На основании запроса от 31.10.2018 г., поступившего на рассмотрение 31.10.2018 г., сообщаем, что согласно записям Единого государственного реестра недвижимости:

Земельный участок			
(вид объекта недвижимости)			
Лист № ____ Раздела <u>1</u>	Всего листов раздела <u>1</u> : ____	Всего разделов: ____	Всего листов выписки: ____
31.10.2018 № 99/2018/215354464			
Кадастровый номер:		17:05:0402001:133	

Номер кадастрового квартала:	17:05:0402001
Дата присвоения кадастрового номера:	29.01.2015
Ранее присвоенный государственный учетный номер:	данные отсутствуют
Адрес:	установлено относительно ориентира, расположенного в границах участка. Почтовый адрес ориентира: Республика Тыва, Кызылский район, в 3.3 км западнее с. Усть-Элегест
Площадь:	966757 +/- 310кв. м
Кадастровая стоимость, руб.:	357700.09
Кадастровые номера расположенных в пределах земельного участка объектов недвижимости:	данные отсутствуют
Кадастровые номера объектов недвижимости, из которых образован объект недвижимости:	данные отсутствуют
Кадастровые номера образованных объектов недвижимости:	данные отсутствуют
Сведения о включении объекта недвижимости в состав предприятия как имущественного комплекса:	

Государственный регистратор		ФГИС ЕГРН
полное наименование должности	подпись	инициалы, фамилия

М.П.

Сведения о характеристиках объекта недвижимости

Земельный участок			
(вид объекта недвижимости)			
Лист № ____ Раздела <u>1</u>	Всего листов раздела <u>1</u> : ____	Всего разделов: ____	Всего листов выписки: ____
31.10.2018 № 99/2018/215354464			
Кадастровый номер:		17:05:0402001:133	

Категория земель:	Земли промышленности, энергетики, транспорта, связи, радиовещания, телевидения, информатики, земли для обеспечения космической деятельности, земли обороны, безопасности и земли иного специального назначения
Виды разрешенного использования:	Для добычи и разработки полезных ископаемых, объекты ГОК "Элегест", под основную промплощадку, закрытый склад готовой продукции, склад РСХ, очистные сооружения и обогатительную фабрику
Сведения о кадастровом инженере:	Кадников Глеб Владимирович №42-13-382, дата выдачи: 09.12.2013 г., ООО "СГП"
Сведения о лесах, водных объектах и об иных природных объектах, расположенных в пределах земельного участка:	данные отсутствуют
Сведения о том, что земельный участок полностью или частично расположен в границах зоны с особыми условиями использования территории или территории объекта культурного наследия	данные отсутствуют
Сведения о том, что земельный участок расположен в границах особой экономической зоны, территории опережающего социально-экономического развития, зоны территориального развития в Российской Федерации, игровой зоны:	данные отсутствуют
Сведения о том, что земельный участок расположен в границах особо охраняемой природной территории, охотничьих угодий, лесничеств, лесопарков:	данные отсутствуют
Сведения о результатах проведения государственного земельного надзора:	данные отсутствуют
Сведения о расположении земельного участка в границах территории, в отношении которой утвержден проект межевания территории:	данные отсутствуют

Государственный регистратор		ФГИС ЕГРН
полное наименование должности	подпись	инициалы, фамилия

М.П.

Сведения о характеристиках объекта недвижимости

Земельный участок			
(вид объекта недвижимости)			
Лист № ____ Раздела <u>1</u>	Всего листов раздела <u>1</u> : ____	Всего разделов: ____	Всего листов выписки: ____
31.10.2018 № 99/2018/215354464			
Кадастровый номер:		17:05:0402001:133	

Условный номер земельного участка:	данные отсутствуют
Сведения о принятии акта и (или) заключении договора, предусматривающих предоставление в соответствии с земельным законодательством исполнительным органом государственной власти или органом местного самоуправления находящегося в государственной или муниципальной собственности земельного участка для строительства наемного дома социального использования или наемного дома коммерческого использования:	данные отсутствуют
Сведения о том, что земельный участок или земельные участки образованы на основании решения об изъятии земельного участка и (или) расположенного на нем объекта недвижимости для государственных или муниципальных нужд:	данные отсутствуют
Сведения о том, что земельный участок образован из земель или земельного участка, государственная собственность на которые не разграничена:	данные отсутствуют
Сведения о наличии земельного спора о местоположении границ земельных участков:	данные отсутствуют
Статус записи об объекте недвижимости:	Сведения об объекте недвижимости имеют статус "актуальные"
Особые отметки:	Граница земельного участка состоит из 2 контуров. Сведения о видах разрешенного использования имеют статус «Актуальные незасвидетельствованные». Право (ограничение права, обременение объекта недвижимости) зарегистрировано на данный объект недвижимости с видами разрешенного использования «Для размещения объектов сельскохозяйственного назначения и сельскохозяйственных угодий». Состав земельного участка: 1) №1 площадь: 418378.48 кв.м 2) №2 площадь: 548378.75 кв.м Сведения необходимые для заполнения раздела 2 отсутствуют. Сведения необходимые для заполнения раздела 4 отсутствуют. Сведения необходимые для заполнения раздела 4.1 отсутствуют. Сведения необходимые для заполнения раздела 4.2 отсутствуют.
Получатель выписки:	Сибгатуллин Руслан Вазирович

Государственный регистратор		ФГИС ЕГРН
полное наименование должности	подпись	инициалы, фамилия

М.П.

Выписка из Единого государственного реестра недвижимости об объекте недвижимости
Описание местоположения земельного участка

Земельный участок			
(вид объекта недвижимости)			
Лист № ____ Раздела <u>3</u>	Всего листов раздела <u>3</u> : ____	Всего разделов: ____	Всего листов выписки: ____
31.10.2018 № 99/2018/215354464			
Кадастровый номер:		17:05:0402001:133	

План (чертеж, схема) земельного участка			
Масштаб 1: данные отсутствуют	Условные обозначения:		

Государственный регистратор		ФГИС ЕГРН
полное наименование должности	подпись	инициалы, фамилия

М.П.

Раздел 3

Выписка из Единого государственного реестра недвижимости об объекте недвижимости
Описание местоположения земельного участка

Земельный участок			
(вид объекта недвижимости)			
Лист № ____ Раздела <u>3</u>	Всего листов раздела <u>3</u> : ____	Всего разделов: ____	Всего листов выписки: ____
31.10.2018 № 99/2018/215354464			
Кадастровый номер:		17:05:0402001:133	

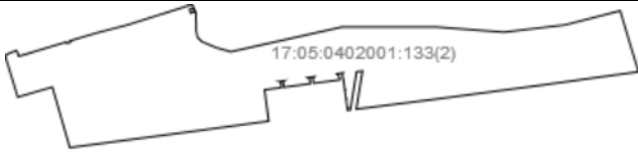
План (чертеж, схема) земельного участка			
Масштаб 1: данные отсутствуют	Условные обозначения:		

Государственный регистратор		ФГИС ЕГРН
полное наименование должности	подпись	инициалы, фамилия

М.П.

Выписка из Единого государственного реестра недвижимости об объекте недвижимости
Описание местоположения земельного участка

Земельный участок			
(вид объекта недвижимости)			
Лист № ____ Раздела <u>3</u>	Всего листов раздела <u>3</u> : ____	Всего разделов: ____	Всего листов выписки: ____
31.10.2018 № 99/2018/215354464			
Кадастровый номер:		17:05:0402001:133	

План (чертеж, схема) земельного участка			
			
Масштаб 1: данные отсутствуют	Условные обозначения:		

Государственный регистратор		ФГИС ЕГРН
полное наименование должности	подпись	инициалы, фамилия

М.П.

Описание местоположения земельного участка

Земельный участок			
(вид объекта недвижимости)			
Лист № ____	Раздела 3.1	Всего листов раздела 3.1 : ____	Всего разделов: ____
31.10.2018 № 99/2018/215354464			
Кадастровый номер:		17:05:0402001:133	

Описание местоположения границ земельного участка							
Номер п/п	Номер точки		Дирекционный угол	Горизонтальное проложение, м	Описание закрепления на местности	Кадастровые номера смежных участков	Сведения об адресах правообладателей смежных земельных участков
	начальная	конечная					
1	2	3	4	5	6	7	8
1	1	2	данные отсутствуют	данные отсутствуют	данные отсутствуют	данные отсутствуют	данные отсутствуют
2	1	2	данные отсутствуют	данные отсутствуют	данные отсутствуют	данные отсутствуют	данные отсутствуют
3	1	2	данные отсутствуют	данные отсутствуют	данные отсутствуют	данные отсутствуют	данные отсутствуют
4	1	2	данные отсутствуют	данные отсутствуют	данные отсутствуют	данные отсутствуют	данные отсутствуют
5	2	3	данные отсутствуют	данные отсутствуют	данные отсутствуют	данные отсутствуют	данные отсутствуют
6	2	3	данные отсутствуют	данные отсутствуют	данные отсутствуют	данные отсутствуют	данные отсутствуют
7	2	3	данные отсутствуют	данные отсутствуют	данные отсутствуют	данные отсутствуют	данные отсутствуют
8	2	3	данные отсутствуют	данные отсутствуют	данные отсутствуют	данные отсутствуют	данные отсутствуют
9	3	4	данные отсутствуют	данные отсутствуют	данные отсутствуют	данные отсутствуют	данные отсутствуют
10	3	4	данные отсутствуют	данные отсутствуют	данные отсутствуют	данные отсутствуют	данные отсутствуют
11	3	4	данные отсутствуют	данные отсутствуют	данные отсутствуют	данные отсутствуют	данные отсутствуют
12	3	4	данные отсутствуют	данные отсутствуют	данные отсутствуют	данные отсутствуют	данные отсутствуют
13	4	5	данные отсутствуют	данные отсутствуют	данные отсутствуют	данные отсутствуют	данные отсутствуют
14	4	1	данные отсутствуют	данные отсутствуют	данные отсутствуют	данные отсутствуют	данные отсутствуют
15	4	5	данные отсутствуют	данные отсутствуют	данные отсутствуют	данные отсутствуют	данные отсутствуют

Государственный регистратор		ФГИС ЕГРН
полное наименование должности	подпись	инициалы, фамилия

М.П.

Выписка из Единого государственного реестра недвижимости об объекте недвижимости
Описание местоположения земельного участка

Земельный участок			
(вид объекта недвижимости)			
Лист № ____	Раздела 3.1	Всего листов раздела 3.1 : ____	Всего разделов: ____
31.10.2018 № 99/2018/215354464			
Кадастровый номер:		17:05:0402001:133	

Описание местоположения границ земельного участка							
Номер п/п	Номер точки		Дирекционный угол	Горизонтальное проложение, м	Описание закрепления на местности	Кадастровые номера смежных участков	Сведения об адресах правообладателей смежных земельных участков
	начальная	конечная					
1	2	3	4	5	6	7	8
16	4	1	данные отсутствуют	данные отсутствуют	данные отсутствуют	данные отсутствуют	данные отсутствуют
17	5	6	данные отсутствуют	данные отсутствуют	данные отсутствуют	данные отсутствуют	данные отсутствуют
18	5	6	данные отсутствуют	данные отсутствуют	данные отсутствуют	данные отсутствуют	данные отсутствуют
19	6	7	данные отсутствуют	данные отсутствуют	данные отсутствуют	данные отсутствуют	данные отсутствуют
20	6	7	данные отсутствуют	данные отсутствуют	данные отсутствуют	данные отсутствуют	данные отсутствуют
21	7	8	данные отсутствуют	данные отсутствуют	данные отсутствуют	данные отсутствуют	данные отсутствуют
22	7	8	данные отсутствуют	данные отсутствуют	данные отсутствуют	данные отсутствуют	данные отсутствуют
23	8	9	данные отсутствуют	данные отсутствуют	данные отсутствуют	данные отсутствуют	данные отсутствуют
24	8	9	данные отсутствуют	данные отсутствуют	данные отсутствуют	данные отсутствуют	данные отсутствуют
25	9	10	данные отсутствуют	данные отсутствуют	данные отсутствуют	данные отсутствуют	данные отсутствуют
26	9	10	данные отсутствуют	данные отсутствуют	данные отсутствуют	данные отсутствуют	данные отсутствуют
27	10	11	данные отсутствуют	данные отсутствуют	данные отсутствуют	данные отсутствуют	данные отсутствуют
28	10	11	данные отсутствуют	данные отсутствуют	данные отсутствуют	данные отсутствуют	данные отсутствуют
29	11	12	данные отсутствуют	данные отсутствуют	данные отсутствуют	данные отсутствуют	данные отсутствуют
30	11	12	данные отсутствуют	данные отсутствуют	данные отсутствуют	данные отсутствуют	данные отсутствуют

Государственный регистратор		ФГИС ЕГРН
полное наименование должности	подпись	инициалы, фамилия

М.П.

Описание местоположения земельного участка

Земельный участок			
(вид объекта недвижимости)			
Лист № ____ Раздела 3.1	Всего листов раздела 3.1 : ____	Всего разделов: ____	Всего листов выписки: ____
31.10.2018 № 99/2018/215354464			
Кадастровый номер:		17:05:0402001:133	

Описание местоположения границ земельного участка							
Номер п/п	Номер точки		Дирекционный угол	Горизонтальное проложение, м	Описание закрепления на местности	Кадастровые номера смежных участков	Сведения об адресах правообладателей смежных земельных участков
	начальная	конечная					
1	2	3	4	5	6	7	8
31	12	13	данные отсутствуют	данные отсутствуют	данные отсутствуют	данные отсутствуют	данные отсутствуют
32	12	13	данные отсутствуют	данные отсутствуют	данные отсутствуют	данные отсутствуют	данные отсутствуют
33	13	14	данные отсутствуют	данные отсутствуют	данные отсутствуют	данные отсутствуют	данные отсутствуют
34	13	14	данные отсутствуют	данные отсутствуют	данные отсутствуют	данные отсутствуют	данные отсутствуют
35	14	15	данные отсутствуют	данные отсутствуют	данные отсутствуют	данные отсутствуют	данные отсутствуют
36	14	15	данные отсутствуют	данные отсутствуют	данные отсутствуют	данные отсутствуют	данные отсутствуют
37	15	16	данные отсутствуют	данные отсутствуют	данные отсутствуют	данные отсутствуют	данные отсутствуют
38	15	16	данные отсутствуют	данные отсутствуют	данные отсутствуют	данные отсутствуют	данные отсутствуют
39	16	17	данные отсутствуют	данные отсутствуют	данные отсутствуют	данные отсутствуют	данные отсутствуют
40	16	17	данные отсутствуют	данные отсутствуют	данные отсутствуют	данные отсутствуют	данные отсутствуют
41	17	18	данные отсутствуют	данные отсутствуют	данные отсутствуют	данные отсутствуют	данные отсутствуют
42	17	18	данные отсутствуют	данные отсутствуют	данные отсутствуют	данные отсутствуют	данные отсутствуют
43	18	19	данные отсутствуют	данные отсутствуют	данные отсутствуют	данные отсутствуют	данные отсутствуют
44	18	19	данные отсутствуют	данные отсутствуют	данные отсутствуют	данные отсутствуют	данные отсутствуют
45	19	20	данные отсутствуют	данные отсутствуют	данные отсутствуют	данные отсутствуют	данные отсутствуют

Государственный регистратор		ФГИС ЕГРН
полное наименование должности	подпись	инициалы, фамилия

М.П.

Описание местоположения земельного участка

Земельный участок			
(вид объекта недвижимости)			
Лист № ____ Раздела 3.1	Всего листов раздела 3.1 : ____	Всего разделов: ____	Всего листов выписки: ____
31.10.2018 № 99/2018/215354464			
Кадастровый номер:		17:05:0402001:133	

Описание местоположения границ земельного участка							
Номер п/п	Номер точки		Дирекционный угол	Горизонтальное проложение, м	Описание закрепления на местности	Кадастровые номера смежных участков	Сведения об адресах правообладателей смежных земельных участков
	начальная	конечная					
1	2	3	4	5	6	7	8
46	19	20	данные отсутствуют	данные отсутствуют	данные отсутствуют	данные отсутствуют	данные отсутствуют
47	20	21	данные отсутствуют	данные отсутствуют	данные отсутствуют	данные отсутствуют	данные отсутствуют
48	20	21	данные отсутствуют	данные отсутствуют	данные отсутствуют	данные отсутствуют	данные отсутствуют
49	21	22	данные отсутствуют	данные отсутствуют	данные отсутствуют	данные отсутствуют	данные отсутствуют
50	21	22	данные отсутствуют	данные отсутствуют	данные отсутствуют	данные отсутствуют	данные отсутствуют
51	22	23	данные отсутствуют	данные отсутствуют	данные отсутствуют	данные отсутствуют	данные отсутствуют
52	22	23	данные отсутствуют	данные отсутствуют	данные отсутствуют	данные отсутствуют	данные отсутствуют
53	23	24	данные отсутствуют	данные отсутствуют	данные отсутствуют	данные отсутствуют	данные отсутствуют
54	23	24	данные отсутствуют	данные отсутствуют	данные отсутствуют	данные отсутствуют	данные отсутствуют
55	24	25	данные отсутствуют	данные отсутствуют	данные отсутствуют	данные отсутствуют	данные отсутствуют
56	24	25	данные отсутствуют	данные отсутствуют	данные отсутствуют	данные отсутствуют	данные отсутствуют
57	25	26	данные отсутствуют	данные отсутствуют	данные отсутствуют	данные отсутствуют	данные отсутствуют
58	25	26	данные отсутствуют	данные отсутствуют	данные отсутствуют	данные отсутствуют	данные отсутствуют
59	26	27	данные отсутствуют	данные отсутствуют	данные отсутствуют	данные отсутствуют	данные отсутствуют
60	26	27	данные отсутствуют	данные отсутствуют	данные отсутствуют	данные отсутствуют	данные отсутствуют

Государственный регистратор		ФГИС ЕГРН
полное наименование должности	подпись	инициалы, фамилия

М.П.

Выписка из Единого государственного реестра недвижимости об объекте недвижимости
Описание местоположения земельного участка

Земельный участок			
(вид объекта недвижимости)			
Лист № ____	Раздела 3.1	Всего листов раздела 3.1 : ____	Всего разделов: ____
31.10.2018 № 99/2018/215354464			
Кадастровый номер:		17:05:0402001:133	

Описание местоположения границ земельного участка							
Номер п/п	Номер точки		Дирекционный угол	Горизонтальное проложение, м	Описание закрепления на местности	Кадастровые номера смежных участков	Сведения об адресах правообладателей смежных земельных участков
	начальная	конечная					
1	2	3	4	5	6	7	8
61	27	28	данные отсутствуют	данные отсутствуют	данные отсутствуют	данные отсутствуют	данные отсутствуют
62	27	28	данные отсутствуют	данные отсутствуют	данные отсутствуют	данные отсутствуют	данные отсутствуют
63	28	29	данные отсутствуют	данные отсутствуют	данные отсутствуют	данные отсутствуют	данные отсутствуют
64	28	29	данные отсутствуют	данные отсутствуют	данные отсутствуют	данные отсутствуют	данные отсутствуют
65	29	30	данные отсутствуют	данные отсутствуют	данные отсутствуют	данные отсутствуют	данные отсутствуют
66	29	30	данные отсутствуют	данные отсутствуют	данные отсутствуют	данные отсутствуют	данные отсутствуют
67	30	31	данные отсутствуют	данные отсутствуют	данные отсутствуют	данные отсутствуют	данные отсутствуют
68	30	31	данные отсутствуют	данные отсутствуют	данные отсутствуют	данные отсутствуют	данные отсутствуют
69	31	33	данные отсутствуют	данные отсутствуют	данные отсутствуют	данные отсутствуют	данные отсутствуют
70	31	32	данные отсутствуют	данные отсутствуют	данные отсутствуют	данные отсутствуют	данные отсутствуют
71	32	33	данные отсутствуют	данные отсутствуют	данные отсутствуют	данные отсутствуют	данные отсутствуют
72	33	34	данные отсутствуют	данные отсутствуют	данные отсутствуют	данные отсутствуют	данные отсутствуют
73	33	34	данные отсутствуют	данные отсутствуют	данные отсутствуют	данные отсутствуют	данные отсутствуют
74	34	35	данные отсутствуют	данные отсутствуют	данные отсутствуют	данные отсутствуют	данные отсутствуют
75	34	35	данные отсутствуют	данные отсутствуют	данные отсутствуют	данные отсутствуют	данные отсутствуют

Государственный регистратор		ФГИС ЕГРН
полное наименование должности	подпись	инициалы, фамилия

М.П.

Выписка из Единого государственного реестра недвижимости об объекте недвижимости
Описание местоположения земельного участка

Земельный участок			
(вид объекта недвижимости)			
Лист № ____ Раздела 3.1	Всего листов раздела 3.1 : ____	Всего разделов: ____	Всего листов выписки: ____
31.10.2018 № 99/2018/215354464			
Кадастровый номер:		17:05:0402001:133	

Описание местоположения границ земельного участка							
Номер п/п	Номер точки		Дирекционный угол	Горизонтальное проложение, м	Описание закрепления на местности	Кадастровые номера смежных участков	Сведения об адресах правообладателей смежных земельных участков
	начальная	конечная					
1	2	3	4	5	6	7	8
76	35	36	данные отсутствуют	данные отсутствуют	данные отсутствуют	данные отсутствуют	данные отсутствуют
77	35	36	данные отсутствуют	данные отсутствуют	данные отсутствуют	данные отсутствуют	данные отсутствуют
78	36	37	данные отсутствуют	данные отсутствуют	данные отсутствуют	данные отсутствуют	данные отсутствуют
79	36	37	данные отсутствуют	данные отсутствуют	данные отсутствуют	данные отсутствуют	данные отсутствуют
80	37	38	данные отсутствуют	данные отсутствуют	данные отсутствуют	данные отсутствуют	данные отсутствуют
81	37	38	данные отсутствуют	данные отсутствуют	данные отсутствуют	данные отсутствуют	данные отсутствуют
82	38	39	данные отсутствуют	данные отсутствуют	данные отсутствуют	данные отсутствуют	данные отсутствуют
83	38	39	данные отсутствуют	данные отсутствуют	данные отсутствуют	данные отсутствуют	данные отсутствуют
84	39	40	данные отсутствуют	данные отсутствуют	данные отсутствуют	данные отсутствуют	данные отсутствуют
85	39	40	данные отсутствуют	данные отсутствуют	данные отсутствуют	данные отсутствуют	данные отсутствуют
86	40	41	данные отсутствуют	данные отсутствуют	данные отсутствуют	данные отсутствуют	данные отсутствуют
87	40	41	данные отсутствуют	данные отсутствуют	данные отсутствуют	данные отсутствуют	данные отсутствуют
88	41	42	данные отсутствуют	данные отсутствуют	данные отсутствуют	данные отсутствуют	данные отсутствуют
89	41	42	данные отсутствуют	данные отсутствуют	данные отсутствуют	данные отсутствуют	данные отсутствуют
90	42	43	данные отсутствуют	данные отсутствуют	данные отсутствуют	данные отсутствуют	данные отсутствуют

Государственный регистратор		ФГИС ЕГРН
полное наименование должности	подпись	инициалы, фамилия

М.П.

Выписка из Единого государственного реестра недвижимости об объекте недвижимости
Описание местоположения земельного участка

Земельный участок			
(вид объекта недвижимости)			
Лист № ____ Раздела 3.1	Всего листов раздела 3.1 : ____	Всего разделов: ____	Всего листов выписки: ____
31.10.2018 № 99/2018/215354464			
Кадастровый номер:		17:05:0402001:133	

Описание местоположения границ земельного участка							
Номер п/п	Номер точки		Дирекционный угол	Горизонтальное проложение, м	Описание закрепления на местности	Кадастровые номера смежных участков	Сведения об адресах правообладателей смежных земельных участков
	начальная	конечная					
1	2	3	4	5	6	7	8
91	42	43	данные отсутствуют	данные отсутствуют	данные отсутствуют	данные отсутствуют	данные отсутствуют
92	43	44	данные отсутствуют	данные отсутствуют	данные отсутствуют	данные отсутствуют	данные отсутствуют
93	43	44	данные отсутствуют	данные отсутствуют	данные отсутствуют	данные отсутствуют	данные отсутствуют
94	44	45	данные отсутствуют	данные отсутствуют	данные отсутствуют	данные отсутствуют	данные отсутствуют
95	44	45	данные отсутствуют	данные отсутствуют	данные отсутствуют	данные отсутствуют	данные отсутствуют
96	45	46	данные отсутствуют	данные отсутствуют	данные отсутствуют	данные отсутствуют	данные отсутствуют
97	45	46	данные отсутствуют	данные отсутствуют	данные отсутствуют	данные отсутствуют	данные отсутствуют
98	46	47	данные отсутствуют	данные отсутствуют	данные отсутствуют	данные отсутствуют	данные отсутствуют
99	46	47	данные отсутствуют	данные отсутствуют	данные отсутствуют	данные отсутствуют	данные отсутствуют
100	47	1	данные отсутствуют	данные отсутствуют	данные отсутствуют	данные отсутствуют	данные отсутствуют
101	47	48	данные отсутствуют	данные отсутствуют	данные отсутствуют	данные отсутствуют	данные отсутствуют
102	48	49	данные отсутствуют	данные отсутствуют	данные отсутствуют	данные отсутствуют	данные отсутствуют
103	49	50	данные отсутствуют	данные отсутствуют	данные отсутствуют	данные отсутствуют	данные отсутствуют
104	50	51	данные отсутствуют	данные отсутствуют	данные отсутствуют	данные отсутствуют	данные отсутствуют
105	51	52	данные отсутствуют	данные отсутствуют	данные отсутствуют	данные отсутствуют	данные отсутствуют

Государственный регистратор		ФГИС ЕГРН
полное наименование должности	подпись	инициалы, фамилия

М.П.

Выписка из Единого государственного реестра недвижимости об объекте недвижимости
Описание местоположения земельного участка

Земельный участок			
(вид объекта недвижимости)			
Лист № ____ Раздела 3.1	Всего листов раздела 3.1 : ____	Всего разделов: ____	Всего листов выписки: ____
31.10.2018 № 99/2018/215354464			
Кадастровый номер:		17:05:0402001:133	

Описание местоположения границ земельного участка							
Номер п/п	Номер точки		Дирекционный угол	Горизонтальное проложение, м	Описание закрепления на местности	Кадастровые номера смежных участков	Сведения об адресах правообладателей смежных земельных участков
	начальная	конечная					
1	2	3	4	5	6	7	8
106	52	55	данные отсутствуют	данные отсутствуют	данные отсутствуют	данные отсутствуют	данные отсутствуют
107	55	56	данные отсутствуют	данные отсутствуют	данные отсутствуют	данные отсутствуют	данные отсутствуют
108	56	57	данные отсутствуют	данные отсутствуют	данные отсутствуют	данные отсутствуют	данные отсутствуют
109	57	58	данные отсутствуют	данные отсутствуют	данные отсутствуют	данные отсутствуют	данные отсутствуют
110	58	59	данные отсутствуют	данные отсутствуют	данные отсутствуют	данные отсутствуют	данные отсутствуют
111	59	60	данные отсутствуют	данные отсутствуют	данные отсутствуют	данные отсутствуют	данные отсутствуют
112	60	61	данные отсутствуют	данные отсутствуют	данные отсутствуют	данные отсутствуют	данные отсутствуют
113	61	62	данные отсутствуют	данные отсутствуют	данные отсутствуют	данные отсутствуют	данные отсутствуют
114	62	63	данные отсутствуют	данные отсутствуют	данные отсутствуют	данные отсутствуют	данные отсутствуют
115	63	64	данные отсутствуют	данные отсутствуют	данные отсутствуют	данные отсутствуют	данные отсутствуют
116	64	65	данные отсутствуют	данные отсутствуют	данные отсутствуют	данные отсутствуют	данные отсутствуют
117	65	66	данные отсутствуют	данные отсутствуют	данные отсутствуют	данные отсутствуют	данные отсутствуют
118	66	67	данные отсутствуют	данные отсутствуют	данные отсутствуют	данные отсутствуют	данные отсутствуют
119	67	68	данные отсутствуют	данные отсутствуют	данные отсутствуют	данные отсутствуют	данные отсутствуют
120	68	69	данные отсутствуют	данные отсутствуют	данные отсутствуют	данные отсутствуют	данные отсутствуют

Государственный регистратор		ФГИС ЕГРН
полное наименование должности	подпись	инициалы, фамилия

М.П.

Описание местоположения земельного участка

Земельный участок			
(вид объекта недвижимости)			
Лист № ____	Раздела 3.1	Всего листов раздела 3.1 : ____	Всего разделов: ____
31.10.2018 № 99/2018/215354464			
Кадастровый номер:		17:05:0402001:133	

Описание местоположения границ земельного участка							
Номер п/п	Номер точки		Дирекционный угол	Горизонтальное проложение, м	Описание закрепления на местности	Кадастровые номера смежных участков	Сведения об адресах правообладателей смежных земельных участков
	начальная	конечная					
1	2	3	4	5	6	7	8
121	69	70	данные отсутствуют	данные отсутствуют	данные отсутствуют	данные отсутствуют	данные отсутствуют
122	70	71	данные отсутствуют	данные отсутствуют	данные отсутствуют	данные отсутствуют	данные отсутствуют
123	71	72	данные отсутствуют	данные отсутствуют	данные отсутствуют	данные отсутствуют	данные отсутствуют
124	72	73	данные отсутствуют	данные отсутствуют	данные отсутствуют	данные отсутствуют	данные отсутствуют
125	73	74	данные отсутствуют	данные отсутствуют	данные отсутствуют	данные отсутствуют	данные отсутствуют
126	74	75	данные отсутствуют	данные отсутствуют	данные отсутствуют	данные отсутствуют	данные отсутствуют
127	75	76	данные отсутствуют	данные отсутствуют	данные отсутствуют	данные отсутствуют	данные отсутствуют
128	76	77	данные отсутствуют	данные отсутствуют	данные отсутствуют	данные отсутствуют	данные отсутствуют
129	77	78	данные отсутствуют	данные отсутствуют	данные отсутствуют	данные отсутствуют	данные отсутствуют
130	78	79	данные отсутствуют	данные отсутствуют	данные отсутствуют	данные отсутствуют	данные отсутствуют
131	79	80	данные отсутствуют	данные отсутствуют	данные отсутствуют	данные отсутствуют	данные отсутствуют
132	80	81	данные отсутствуют	данные отсутствуют	данные отсутствуют	данные отсутствуют	данные отсутствуют
133	81	82	данные отсутствуют	данные отсутствуют	данные отсутствуют	данные отсутствуют	данные отсутствуют
134	82	1	данные отсутствуют	данные отсутствуют	данные отсутствуют	данные отсутствуют	данные отсутствуют

Государственный регистратор		ФГИС ЕГРН
полное наименование должности	подпись	инициалы, фамилия

М.П.

Описание местоположения земельного участка

Земельный участок			
(вид объекта недвижимости)			
Лист № ____	Раздела 3.2	Всего листов раздела 3.2 : ____	Всего разделов: ____
31.10.2018 № 99/2018/215354464			
Кадастровый номер:		17:05:0402001:133	

Сведения о характерных точках границы земельного участка				
Система координат: Зона №				
Номер точки	Координаты		Описание закрепления на местности	Средняя квадратическая погрешность определения координат характерных точек границ земельного участка, м
	X	Y		
1	2	3	4	5
1	135351.68	177184.2	данные отсутствуют	0.09
2	135366.78	177231.88	данные отсутствуют	0.09
3	135381.59	177278.63	данные отсутствуют	0.09
4	135396.65	177326.2	данные отсутствуют	0.09
5	135411.69	177373.68	данные отсутствуют	0.09
6	135425.36	177421.76	данные отсутствуют	0.09
7	135438.73	177470.1	данные отсутствуют	0.09
8	135453.24	177518.03	данные отсутствуют	0.09
9	135467.27	177566.03	данные отсутствуют	0.09
10	135481.89	177613.87	данные отсутствуют	0.09
11	135496.09	177661.79	данные отсутствуют	0.09
12	135510.52	177709.69	данные отсутствуют	0.09
13	135525.03	177757.56	данные отсутствуют	0.09
14	135539.62	177805.37	данные отсутствуют	0.09
15	135553.99	177853.21	данные отсутствуют	0.09

Государственный регистратор		ФГИС ЕГРН
полное наименование должности	подпись	инициалы, фамилия

М.П.

Земельный участок			
(вид объекта недвижимости)			
Лист № ____	Раздела 3.2	Всего листов раздела 3.2 : ____	Всего разделов: ____
31.10.2018 № 99/2018/215354464			
Кадастровый номер:		17:05:0402001:133	

Сведения о характерных точках границы земельного участка				
Система координат: Зона №				
Номер точки	Координаты		Описание закрепления на местности	Средняя квадратическая погрешность определения координат характерных точек границ земельного участка, м
	X	Y		
1	2	3	4	5
16	135568.13	177901.17	данные отсутствуют	0.09
17	135582.49	177949.07	данные отсутствуют	0.09
18	135596.73	177997.05	данные отсутствуют	0.09
19	135606.37	178028.2	данные отсутствуют	0.09
20	135608.9	178048.91	данные отсутствуют	0.09
21	135609.59	178054.53	данные отсутствуют	0.09
22	135616.3	178109.25	данные отсутствуют	0.09
23	135623.89	178134.45	данные отсутствуют	0.09
24	135625.57	178140	данные отсутствуют	0.09
25	135636.37	178175.83	данные отсутствуют	0.09
26	135650.72	178263.14	данные отсутствуют	0.09
27	135619.44	178303.71	данные отсутствуют	0.09
28	135634.02	178326.93	данные отсутствуют	0.09
29	135660.79	178324.66	данные отсутствуют	0.09
30	135676.06	178398.28	данные отсутствуют	0.09

Государственный регистратор		ФГИС ЕГРН
полное наименование должности	подпись	инициалы, фамилия

М.П.

Выписка из Единого государственного реестра недвижимости об объекте недвижимости
Описание местоположения земельного участка

Земельный участок			
(вид объекта недвижимости)			
Лист № ____	Раздела 3.2	Всего листов раздела 3.2 : ____	Всего разделов: ____
31.10.2018 № 99/2018/215354464			
Кадастровый номер:		17:05:0402001:133	

Сведения о характерных точках границы земельного участка				
Система координат: Зона №				
Номер точки	Координаты		Описание закрепления на местности	Средняя квадратическая погрешность определения координат характерных точек границ земельного участка, м
	X	Y		
1	2	3	4	5
31	135681.43	178426.85	данные отсутствуют	0.1
32	135495.25	178485.16	данные отсутствуют	0.1
33	135396.84	178515.98	данные отсутствуют	0.1
34	135298.35	178545.09	данные отсутствуют	0.09
35	135249.56	178355.78	данные отсутствуют	0.09
36	135224.33	178144.93	данные отсутствуют	0.09
37	135242.1	177909.77	данные отсутствуют	0.09
38	135242.74	177585.25	данные отсутствуют	0.09
39	135156.91	177200.6	данные отсутствуют	0.09
40	135170.51	177150.97	данные отсутствуют	0.09
41	135190.34	177103.89	данные отсутствуют	0.09
42	135203.77	177090.33	данные отсутствуют	0.09
43	135225.7	177085.89	данные отсутствуют	0.09
44	135286.59	177085.15	данные отсутствуют	0.09
45	135316.21	177072.24	данные отсутствуют	0.09

Государственный регистратор		ФГИС ЕГРН
полное наименование должности	подпись	инициалы, фамилия

М.П.

Выписка из Единого государственного реестра недвижимости об объекте недвижимости
Описание местоположения земельного участка

Земельный участок			
(вид объекта недвижимости)			
Лист № ____	Раздела 3.2	Всего листов раздела 3.2 : ____	Всего разделов: ____
31.10.2018 № 99/2018/215354464			
Кадастровый номер:		17:05:0402001:133	

Сведения о характерных точках границы земельного участка				
Система координат: Зона №				
Номер точки	Координаты		Описание закрепления на местности	Средняя квадратическая погрешность определения координат характерных точек границ земельного участка, м
	X	Y		
1	2	3	4	5
46	135322.06	177090.7	данные отсутствуют	0.09
47	135336.53	177136.38	данные отсутствуют	0.09
48	135401.68	177481.33	данные отсутствуют	0.09
49	135404.88	177494.4	данные отсутствуют	0.09
50	135391.82	177497.6	данные отсутствуют	0.09
51	135388.62	177484.53	данные отсутствуют	0.09
52	135483.03	177819.28	данные отсутствуют	0.09
53	135485.58	177829.69	данные отсутствуют	0.09
54	135475.17	177832.24	данные отсутствуют	0.09
55	135472.62	177821.83	данные отсутствуют	0.09
56	135568.77	178163.64	данные отсутствуют	0.09
57	135571.97	178176.71	данные отсутствуют	0.09
58	135558.91	178179.91	данные отсутствуют	0.09
59	135555.71	178166.84	данные отсутствуют	0.09
60	135154.97	176459.07	данные отсутствуют	0.09

Государственный регистратор		ФГИС ЕГРН
полное наименование должности	подпись	инициалы, фамилия

М.П.

Выписка из Единого государственного реестра недвижимости об объекте недвижимости
Описание местоположения земельного участка

Земельный участок			
(вид объекта недвижимости)			
Лист № ____	Раздела 3.2	Всего листов раздела 3.2 : ____	Всего разделов: ____
31.10.2018 № 99/2018/215354464			
Кадастровый номер:		17:05:0402001:133	

Сведения о характерных точках границы земельного участка				
Система координат: Зона №				
Номер точки	Координаты		Описание закрепления на местности	Средняя квадратическая погрешность определения координат характерных точек границ земельного участка, м
	X	Y		
1	2	3	4	5
61	135145.46	176433.94	данные отсутствуют	0.09
62	135137.77	176419.26	данные отсутствуют	0.09
63	134993.44	176462.91	данные отсутствуют	0.09
64	135028.34	176582.78	данные отсутствуют	0.09
65	134841.66	176636.39	данные отсутствуют	0.09
66	134818.71	176642.98	данные отсутствуют	0.09
67	134823.25	176678.25	данные отсутствуют	0.09
68	134878.25	177095.7	данные отсутствуют	0.09
69	134910.33	177331.14	данные отсутствуют	0.09
70	135018.68	177316.66	данные отсутствуют	0.09
71	135026.51	177375.17	данные отсутствуют	0.09
72	135043.41	177372.57	данные отсутствуют	0.09
73	135044.54	177371.9	данные отсутствуют	0.09
74	135047.4	177369.19	данные отсутствуют	0.09
75	135047.71	177367.81	данные отсутствуют	0.09

Государственный регистратор		ФГИС ЕГРН
полное наименование должности	подпись	инициалы, фамилия

М.П.

Выписка из Единого государственного реестра недвижимости об объекте недвижимости
Описание местоположения земельного участка

Земельный участок			
(вид объекта недвижимости)			
Лист № ____	Раздела 3.2	Всего листов раздела 3.2 : ____	Всего разделов: ____
31.10.2018 № 99/2018/215354464			
Кадастровый номер:		17:05:0402001:133	

Сведения о характерных точках границы земельного участка				
Система координат: Зона №				
Номер точки	Координаты		Описание закрепления на местности	Средняя квадратическая погрешность определения координат характерных точек границ земельного участка, м
	X	Y		
1	2	3	4	5
76	135049.91	177384.24	данные отсутствуют	0.09
77	135048.99	177382.61	данные отсутствуют	0.09
78	135044.8	177381.18	данные отсутствуют	0.09
79	135027.63	177383.53	данные отсутствуют	0.09
80	135039.84	177474.9	данные отсутствуют	0.09
81	135053.31	177473.09	данные отсутствуют	0.09
82	135058.62	177471.15	данные отсутствуют	0.09
83	135060.82	177465.85	данные отсутствуют	0.09
84	135063.97	177489.47	данные отсутствуют	0.09
85	135059.04	177484.31	данные отсутствуют	0.09
86	135053.74	177484.5	данные отсутствуют	0.09
87	135041.33	177486.05	данные отсутствуют	0.09
88	135053.44	177576.7	данные отсутствуют	0.09
89	135063.14	177575.17	данные отсутствуют	0.09
90	135068.81	177570.72	данные отсутствуют	0.09

Государственный регистратор		ФГИС ЕГРН
полное наименование должности	подпись	инициалы, фамилия

М.П.

Описание местоположения земельного участка

Земельный участок			
(вид объекта недвижимости)			
Лист № ____	Раздела 3.2	Всего листов раздела 3.2 : ____	Всего разделов: ____
31.10.2018 № 99/2018/215354464			
Кадастровый номер:		17:05:0402001:133	

Сведения о характерных точках границы земельного участка				
Система координат: Зона №				
Номер точки	Координаты		Описание закрепления на местности	Средняя квадратическая погрешность определения координат характерных точек границ земельного участка, м
	X	Y		
1	2	3	4	5
91	135074.19	177565.87	данные отсутствуют	0.09
92	135077.27	177588.96	данные отсутствуют	0.09
93	135076.35	177588.38	данные отсутствуют	0.09
94	135072.36	177585.85	данные отсутствуют	0.09
95	135065.37	177586.58	данные отсутствуют	0.09
96	135055.02	177588.49	данные отсутствуют	0.09
97	135055.11	177589.24	данные отсутствуют	0.09
98	135018.46	177594.15	данные отсутствуют	0.09
99	135019.82	177595.22	данные отсутствуют	0.09
100	135018.58	177596.79	данные отсутствуют	0.09
101	135015.79	177594.59	данные отсутствуют	0.09
102	135015.87	177594.49	данные отсутствуют	0.09
103	134947.91	177603.57	данные отсутствуют	0.09
104	134949.12	177613.22	данные отсутствуют	0.09
105	135081.24	177634.91	данные отсутствуют	0.09

Государственный регистратор		ФГИС ЕГРН
полное наименование должности	подпись	инициалы, фамилия

М.П.

Описание местоположения земельного участка

Земельный участок			
(вид объекта недвижимости)			
Лист № ____	Раздела 3.2	Всего листов раздела 3.2 : ____	Всего разделов: ____
31.10.2018 № 99/2018/215354464			
Кадастровый номер:		17:05:0402001:133	

Сведения о характерных точках границы земельного участка				
Система координат: Зона №				
Номер точки	Координаты		Описание закрепления на местности	Средняя квадратическая погрешность определения координат характерных точек границ земельного участка, м
	X	Y		
1	2	3	4	5
106	135083.92	177655.59	данные отсутствуют	0.09
107	134951.73	177633.88	данные отсутствуют	0.09
108	134987.15	177914.65	данные отсутствуют	0.09
109	135035.55	178278.75	данные отсутствуют	0.09
110	135066.9	178505.9	данные отсутствуют	0.09
111	135081.13	178609.94	данные отсутствуют	0.1
112	135152.96	178588.24	данные отсутствуют	0.1
113	135166.68	178584.1	данные отсутствуют	0.1
114	135182.02	178579.47	данные отсутствуют	0.1
115	135292.59	178546.79	данные отсутствуют	0.09
116	135243.65	178356.89	данные отсутствуют	0.09
117	135218.31	178145.06	данные отсутствуют	0.09
118	135236.1	177909.54	данные отсутствуют	0.09
119	135236.73	177585.91	данные отсутствуют	0.09
120	135150.73	177200.45	данные отсутствуют	0.09

Государственный регистратор		ФГИС ЕГРН
полное наименование должности	подпись	инициалы, фамилия

М.П.

Описание местоположения земельного участка

Земельный участок			
(вид объекта недвижимости)			
Лист № ____	Раздела 3.2	Всего листов раздела 3.2 : ____	Всего разделов: ____
31.10.2018 № 99/2018/215354464			
Кадастровый номер:		17:05:0402001:133	

Сведения о характерных точках границы земельного участка				
Система координат: Зона №				
Номер точки	Координаты		Описание закрепления на местности	Средняя квадратическая погрешность определения координат характерных точек границ земельного участка, м
	X	Y		
1	2	3	4	5
121	135164.83	177149	данные отсутствуют	0.09
122	135185.26	177100.49	данные отсутствуют	0.09
123	135200.8	177084.81	данные отсутствуют	0.09
124	135225.06	177079.9	данные отсутствуют	0.09
125	135285.3	177079.16	данные отсутствуют	0.09
126	135314.39	177066.48	данные отсутствуют	0.09
127	135307.57	177044.97	данные отсутствуют	0.09
128	135291.01	176992.66	данные отсутствуют	0.09
129	135283.32	176968.41	данные отсутствуют	0.09
130	135282.31	176965.19	данные отсутствуют	0.09
131	135244.46	176845.69	данные отсутствуют	0.09
132	135215.59	176735.03	данные отсутствуют	0.09
133	135201.53	176687.14	данные отсутствуют	0.09
134	135188.36	176643.75	данные отсутствуют	0.09
135	135183.03	176645.06	данные отсутствуют	0.09

Государственный регистратор		ФГИС ЕГРН
полное наименование должности	подпись	инициалы, фамилия

М.П.

Выписка из Единого государственного реестра недвижимости об объекте недвижимости
Описание местоположения земельного участка

Земельный участок			
(вид объекта недвижимости)			
Лист № ____	Раздела <u>3.2</u>	Всего листов раздела <u>3.2</u> : ____	Всего разделов: ____
31.10.2018 № 99/2018/215354464			
Кадастровый номер:		17:05:0402001:133	

Сведения о характерных точках границы земельного участка				
Система координат: Зона №				
Номер точки	Координаты		Описание закрепления на местности	Средняя квадратическая погрешность определения координат характерных точек границ земельного участка, м
	X	Y		
1	2	3	4	5
136	135179.83	176631.99	данные отсутствуют	0.09
137	135184.43	176630.86	данные отсутствуют	0.09
138	135172.42	176591.51	данные отсутствуют	0.09
139	135158.04	176543.62	данные отсутствуют	0.09
140	135143.44	176495.74	данные отсутствуют	0.09
141	135135.06	176466.6	данные отсутствуют	0.09
142	135297.88	177057.51	данные отсутствуют	0.09
143	135284.82	177060.71	данные отсутствуют	0.09
144	135288.02	177073.78	данные отсутствуют	0.09
145	135301.08	177070.58	данные отсутствуют	0.09
146	134988.1	177598.75	данные отсутствуют	0.09
147	134986.1	177598.75	данные отсутствуют	0.09
148	134986.1	177600.75	данные отсутствуют	0.09
149	134988.1	177600.75	данные отсутствуют	0.09
150	134957.74	177602.91	данные отсутствуют	0.09

Государственный регистратор		ФГИС ЕГРН
полное наименование должности	подпись	инициалы, фамилия

М.П.

Раздел 3.2

Выписка из Единого государственного реестра недвижимости об объекте недвижимости
Описание местоположения земельного участка

Земельный участок			
(вид объекта недвижимости)			
Лист № ____	Раздела <u>3.2</u>	Всего листов раздела <u>3.2</u> : ____	Всего разделов: ____
31.10.2018 № 99/2018/215354464			
Кадастровый номер:		17:05:0402001:133	

Сведения о характерных точках границы земельного участка				
Система координат: Зона №				
Номер точки	Координаты		Описание закрепления на местности	Средняя квадратическая погрешность определения координат характерных точек границ земельного участка, м
	X	Y		
1	2	3	4	5
151	134955.74	177602.91	данные отсутствуют	0.09
152	134955.74	177604.91	данные отсутствуют	0.09
153	134957.74	177604.91	данные отсутствуют	0.09

Государственный регистратор		ФГИС ЕГРН
полное наименование должности	подпись	инициалы, фамилия

М.П.

Выписка из Единого государственного реестра недвижимости об объекте недвижимости

Сведения о характеристиках объекта недвижимости

На основании запроса от 31.10.2018 г., поступившего на рассмотрение 31.10.2018 г., сообщаем, что согласно записям Единого государственного реестра недвижимости:

Земельный участок			
(вид объекта недвижимости)			
Лист № ____ Раздела <u>1</u>	Всего листов раздела <u>1</u> : ____	Всего разделов: ____	Всего листов выписки: ____
31.10.2018 № 99/2018/215354993			
Кадастровый номер:		17:05:0402001:145	

Номер кадастрового квартала:	17:05:0402001
Дата присвоения кадастрового номера:	10.03.2015
Ранее присвоенный государственный учетный номер:	данные отсутствуют
Адрес:	Республика Тыва, Кызылский район, в 3,1 км юго-западнее с. Усть-Элегест
Площадь:	547455 +/- 259кв. м
Кадастровая стоимость, руб.:	202558.35
Кадастровые номера расположенных в пределах земельного участка объектов недвижимости:	данные отсутствуют
Кадастровые номера объектов недвижимости, из которых образован объект недвижимости:	данные отсутствуют
Кадастровые номера образованных объектов недвижимости:	данные отсутствуют
Сведения о включении объекта недвижимости в состав предприятия как имущественного комплекса:	

Государственный регистратор		ФГИС ЕГРН
полное наименование должности	подпись	инициалы, фамилия

М.П.

Сведения о характеристиках объекта недвижимости

Земельный участок			
(вид объекта недвижимости)			
Лист № ____ Раздела <u>1</u>	Всего листов раздела <u>1</u> : ____	Всего разделов: ____	Всего листов выписки: ____
31.10.2018 № 99/2018/215354993			
Кадастровый номер:		17:05:0402001:145	

Категория земель:	Земли промышленности, энергетики, транспорта, связи, радиовещания, телевидения, информатики, земли для обеспечения космической деятельности, земли обороны, безопасности и земли иного специального назначения
Виды разрешенного использования:	Транспорт
Сведения о кадастровом инженере:	Кадников Глеб Владимирович №42-13-382, дата выдачи: 09.12.2013 г., ООО "СГП"
Сведения о лесах, водных объектах и об иных природных объектах, расположенных в пределах земельного участка:	данные отсутствуют
Сведения о том, что земельный участок полностью или частично расположен в границах зоны с особыми условиями использования территории или территории объекта культурного наследия	данные отсутствуют
Сведения о том, что земельный участок расположен в границах особой экономической зоны, территории опережающего социально-экономического развития, зоны территориального развития в Российской Федерации, игровой зоны:	данные отсутствуют
Сведения о том, что земельный участок расположен в границах особо охраняемой природной территории, охотничьих угодий, лесничеств, лесопарков:	данные отсутствуют
Сведения о результатах проведения государственного земельного надзора:	данные отсутствуют
Сведения о расположении земельного участка в границах территории, в отношении которой утвержден проект межевания территории:	данные отсутствуют

Государственный регистратор		ФГИС ЕГРН
полное наименование должности	подпись	инициалы, фамилия

М.П.

Сведения о характеристиках объекта недвижимости

Земельный участок			
(вид объекта недвижимости)			
Лист № ____ Раздела <u>1</u>	Всего листов раздела <u>1</u> : ____	Всего разделов: ____	Всего листов выписки: ____
31.10.2018 № 99/2018/215354993			
Кадастровый номер:		17:05:0402001:145	

Условный номер земельного участка:	данные отсутствуют
Сведения о принятии акта и (или) заключении договора, предусматривающих предоставление в соответствии с земельным законодательством исполнительным органом государственной власти или органом местного самоуправления находящегося в государственной или муниципальной собственности земельного участка для строительства наемного дома социального использования или наемного дома коммерческого использования:	данные отсутствуют
Сведения о том, что земельный участок или земельные участки образованы на основании решения об изъятии земельного участка и (или) расположенного на нем объекта недвижимости для государственных или муниципальных нужд:	данные отсутствуют
Сведения о том, что земельный участок образован из земель или земельного участка, государственная собственность на которые не разграничена:	данные отсутствуют
Сведения о наличии земельного спора о местоположении границ земельных участков:	данные отсутствуют
Статус записи об объекте недвижимости:	Сведения об объекте недвижимости имеют статус "актуальные"
Особые отметки:	Граница земельного участка состоит из 5 контуров. Сведения о видах разрешенного использования имеют статус «Актуальные незасвидетельствованные». Право (ограничение права, обременение объекта недвижимости) зарегистрировано на данный объект недвижимости с видами разрешенного использования «Для размещения объектов транспорта». Состав земельного участка: 1) №1 площадь: 333622.81 кв.м 2) №2 площадь: 6972.9 кв.м 3) №3 площадь: 22625.1 кв.м 4) №4 площадь: 6143.4 кв.м 5) №5 площадь: 178090.45 кв.м Сведения необходимые для заполнения раздела 2 отсутствуют. Сведения необходимые для заполнения раздела 4 отсутствуют. Сведения необходимые для заполнения раздела 4.1 отсутствуют. Сведения необходимые для заполнения раздела 4.2 отсутствуют.
Получатель выписки:	Сибгатуллин Руслан Вазирович

Государственный регистратор		ФГИС ЕГРН
полное наименование должности	подпись	инициалы, фамилия

М.П.

Выписка из Единого государственного реестра недвижимости об объекте недвижимости
Описание местоположения земельного участка

Земельный участок			
(вид объекта недвижимости)			
Лист № ____ Раздела <u>3</u>	Всего листов раздела <u>3</u> : ____	Всего разделов: ____	Всего листов выписки: ____
31.10.2018 № 99/2018/215354993			
Кадастровый номер:		17:05:0402001:145	

План (чертеж, схема) земельного участка			
Масштаб 1: данные отсутствуют	Условные обозначения:		

Государственный регистратор		ФГИС ЕГРН
полное наименование должности	подпись	инициалы, фамилия

М.П.

Раздел 3

Выписка из Единого государственного реестра недвижимости об объекте недвижимости
Описание местоположения земельного участка

Земельный участок			
(вид объекта недвижимости)			
Лист № ____ Раздела <u>3</u>	Всего листов раздела <u>3</u> : ____	Всего разделов: ____	Всего листов выписки: ____
31.10.2018 № 99/2018/215354993			
Кадастровый номер:		17:05:0402001:145	

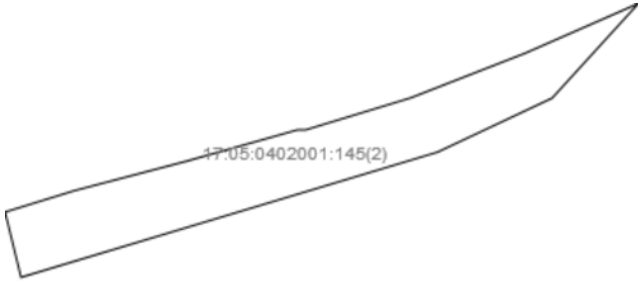
План (чертеж, схема) земельного участка			
Масштаб 1: данные отсутствуют	Условные обозначения:		

Государственный регистратор		ФГИС ЕГРН
полное наименование должности	подпись	инициалы, фамилия

М.П.

Выписка из Единого государственного реестра недвижимости об объекте недвижимости
Описание местоположения земельного участка

Земельный участок			
(вид объекта недвижимости)			
Лист № ____ Раздела <u>3</u>	Всего листов раздела <u>3</u> : ____	Всего разделов: ____	Всего листов выписки: ____
31.10.2018 № 99/2018/215354993			
Кадастровый номер:		17:05:0402001:145	

План (чертеж, схема) земельного участка			
			
Масштаб 1: данные отсутствуют	Условные обозначения:		


Государственный регистратор		ФГИС ЕГРН
полное наименование должности	подпись	инициалы, фамилия

М.П.

Раздел 3

Выписка из Единого государственного реестра недвижимости об объекте недвижимости
Описание местоположения земельного участка

Земельный участок			
(вид объекта недвижимости)			
Лист № ____ Раздела <u>3</u>	Всего листов раздела <u>3</u> : ____	Всего разделов: ____	Всего листов выписки: ____
31.10.2018 № 99/2018/215354993			
Кадастровый номер:		17:05:0402001:145	


План (чертеж, схема) земельного участка			
			
Масштаб 1: данные отсутствуют	Условные обозначения:		

Государственный регистратор		ФГИС ЕГРН
полное наименование должности	подпись	инициалы, фамилия

М.П.

Выписка из Единого государственного реестра недвижимости об объекте недвижимости
Описание местоположения земельного участка

Земельный участок			
(вид объекта недвижимости)			
Лист № ____ Раздела <u>3</u>	Всего листов раздела <u>3</u> : ____	Всего разделов: ____	Всего листов выписки: ____
31.10.2018 № 99/2018/215354993			
Кадастровый номер:		17:05:0402001:145	

План (чертеж, схема) земельного участка			
			
Масштаб 1: данные отсутствуют	Условные обозначения:		

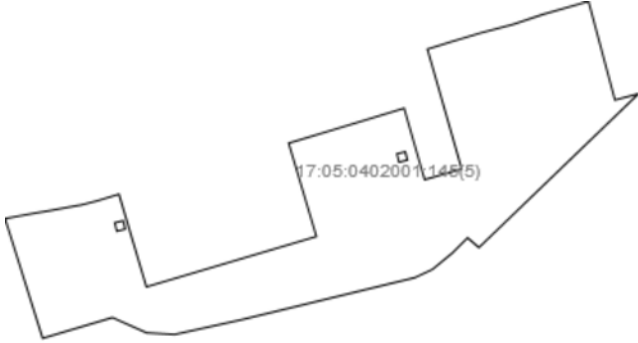
Государственный регистратор		ФГИС ЕГРН
полное наименование должности	подпись	инициалы, фамилия

М.П.

Раздел 3

Выписка из Единого государственного реестра недвижимости об объекте недвижимости
Описание местоположения земельного участка

Земельный участок			
(вид объекта недвижимости)			
Лист № ____ Раздела <u>3</u>	Всего листов раздела <u>3</u> : ____	Всего разделов: ____	Всего листов выписки: ____
31.10.2018 № 99/2018/215354993			
Кадастровый номер:		17:05:0402001:145	

План (чертеж, схема) земельного участка			
			
Масштаб 1: данные отсутствуют	Условные обозначения:		

Государственный регистратор		ФГИС ЕГРН
полное наименование должности	подпись	инициалы, фамилия

М.П.

Описание местоположения земельного участка

Земельный участок			
(вид объекта недвижимости)			
Лист № ____	Раздела 3.1	Всего листов раздела 3.1 : ____	Всего разделов: ____
31.10.2018 № 99/2018/215354993			
Кадастровый номер:		17:05:0402001:145	

Описание местоположения границ земельного участка							
Номер п/п	Номер точки		Дирекционный угол	Горизонтальное проложение, м	Описание закрепления на местности	Кадастровые номера смежных участков	Сведения об адресах правообладателей смежных земельных участков
	начальная	конечная					
1	2	3	4	5	6	7	8
1	1	2	данные отсутствуют	данные отсутствуют	данные отсутствуют	данные отсутствуют	данные отсутствуют
2	1	2	данные отсутствуют	данные отсутствуют	данные отсутствуют	данные отсутствуют	данные отсутствуют
3	1	2	данные отсутствуют	данные отсутствуют	данные отсутствуют	данные отсутствуют	данные отсутствуют
4	1	2	данные отсутствуют	данные отсутствуют	данные отсутствуют	данные отсутствуют	данные отсутствуют
5	1	2	данные отсутствуют	данные отсутствуют	данные отсутствуют	данные отсутствуют	данные отсутствуют
6	1	2	данные отсутствуют	данные отсутствуют	данные отсутствуют	данные отсутствуют	данные отсутствуют
7	1	2	данные отсутствуют	данные отсутствуют	данные отсутствуют	данные отсутствуют	данные отсутствуют
8	2	3	данные отсутствуют	данные отсутствуют	данные отсутствуют	данные отсутствуют	данные отсутствуют
9	2	3	данные отсутствуют	данные отсутствуют	данные отсутствуют	данные отсутствуют	данные отсутствуют
10	2	3	данные отсутствуют	данные отсутствуют	данные отсутствуют	данные отсутствуют	данные отсутствуют
11	2	3	данные отсутствуют	данные отсутствуют	данные отсутствуют	данные отсутствуют	данные отсутствуют
12	2	3	данные отсутствуют	данные отсутствуют	данные отсутствуют	данные отсутствуют	данные отсутствуют
13	2	3	данные отсутствуют	данные отсутствуют	данные отсутствуют	данные отсутствуют	данные отсутствуют
14	2	3	данные отсутствуют	данные отсутствуют	данные отсутствуют	данные отсутствуют	данные отсутствуют
15	3	4	данные отсутствуют	данные отсутствуют	данные отсутствуют	данные отсутствуют	данные отсутствуют

Государственный регистратор		ФГИС ЕГРН
полное наименование должности	подпись	инициалы, фамилия

М.П.

Описание местоположения земельного участка

Земельный участок			
(вид объекта недвижимости)			
Лист № ____ Раздела 3.1	Всего листов раздела 3.1 : ____	Всего разделов: ____	Всего листов выписки: ____
31.10.2018 № 99/2018/215354993			
Кадастровый номер:		17:05:0402001:145	

Описание местоположения границ земельного участка							
Номер п/п	Номер точки		Дирекционный угол	Горизонтальное проложение, м	Описание закрепления на местности	Кадастровые номера смежных участков	Сведения об адресах правообладателей смежных земельных участков
	начальная	конечная					
1	2	3	4	5	6	7	8
16	3	4	данные отсутствуют	данные отсутствуют	данные отсутствуют	данные отсутствуют	данные отсутствуют
17	3	4	данные отсутствуют	данные отсутствуют	данные отсутствуют	данные отсутствуют	данные отсутствуют
18	3	4	данные отсутствуют	данные отсутствуют	данные отсутствуют	данные отсутствуют	данные отсутствуют
19	3	4	данные отсутствуют	данные отсутствуют	данные отсутствуют	данные отсутствуют	данные отсутствуют
20	3	4	данные отсутствуют	данные отсутствуют	данные отсутствуют	данные отсутствуют	данные отсутствуют
21	3	4	данные отсутствуют	данные отсутствуют	данные отсутствуют	данные отсутствуют	данные отсутствуют
22	4	5	данные отсутствуют	данные отсутствуют	данные отсутствуют	данные отсутствуют	данные отсутствуют
23	4	5	данные отсутствуют	данные отсутствуют	данные отсутствуют	данные отсутствуют	данные отсутствуют
24	4	5	данные отсутствуют	данные отсутствуют	данные отсутствуют	данные отсутствуют	данные отсутствуют
25	4	5	данные отсутствуют	данные отсутствуют	данные отсутствуют	данные отсутствуют	данные отсутствуют
26	4	5	данные отсутствуют	данные отсутствуют	данные отсутствуют	данные отсутствуют	данные отсутствуют
27	4	5	данные отсутствуют	данные отсутствуют	данные отсутствуют	данные отсутствуют	данные отсутствуют
28	4	5	данные отсутствуют	данные отсутствуют	данные отсутствуют	данные отсутствуют	данные отсутствуют
29	5	6	данные отсутствуют	данные отсутствуют	данные отсутствуют	данные отсутствуют	данные отсутствуют
30	5	6	данные отсутствуют	данные отсутствуют	данные отсутствуют	данные отсутствуют	данные отсутствуют

Государственный регистратор		ФГИС ЕГРН
полное наименование должности	подпись	инициалы, фамилия

М.П.

Выписка из Единого государственного реестра недвижимости об объекте недвижимости
Описание местоположения земельного участка

Земельный участок			
(вид объекта недвижимости)			
Лист № ____	Раздела 3.1	Всего листов раздела 3.1 : ____	Всего разделов: ____
31.10.2018 № 99/2018/215354993			
Кадастровый номер:		17:05:0402001:145	

Описание местоположения границ земельного участка							
Номер п/п	Номер точки		Дирекционный угол	Горизонтальное проложение, м	Описание закрепления на местности	Кадастровые номера смежных участков	Сведения об адресах правообладателей смежных земельных участков
	начальная	конечная					
1	2	3	4	5	6	7	8
31	5	6	данные отсутствуют	данные отсутствуют	данные отсутствуют	данные отсутствуют	данные отсутствуют
32	5	6	данные отсутствуют	данные отсутствуют	данные отсутствуют	данные отсутствуют	данные отсутствуют
33	6	7	данные отсутствуют	данные отсутствуют	данные отсутствуют	данные отсутствуют	данные отсутствуют
34	6	7	данные отсутствуют	данные отсутствуют	данные отсутствуют	данные отсутствуют	данные отсутствуют
35	6	7	данные отсутствуют	данные отсутствуют	данные отсутствуют	данные отсутствуют	данные отсутствуют
36	6	7	данные отсутствуют	данные отсутствуют	данные отсутствуют	данные отсутствуют	данные отсутствуют
37	7	8	данные отсутствуют	данные отсутствуют	данные отсутствуют	данные отсутствуют	данные отсутствуют
38	7	8	данные отсутствуют	данные отсутствуют	данные отсутствуют	данные отсутствуют	данные отсутствуют
39	7	8	данные отсутствуют	данные отсутствуют	данные отсутствуют	данные отсутствуют	данные отсутствуют
40	7	8	данные отсутствуют	данные отсутствуют	данные отсутствуют	данные отсутствуют	данные отсутствуют
41	8	9	данные отсутствуют	данные отсутствуют	данные отсутствуют	данные отсутствуют	данные отсутствуют
42	8	9	данные отсутствуют	данные отсутствуют	данные отсутствуют	данные отсутствуют	данные отсутствуют
43	8	9	данные отсутствуют	данные отсутствуют	данные отсутствуют	данные отсутствуют	данные отсутствуют
44	8	9	данные отсутствуют	данные отсутствуют	данные отсутствуют	данные отсутствуют	данные отсутствуют
45	9	10	данные отсутствуют	данные отсутствуют	данные отсутствуют	данные отсутствуют	данные отсутствуют

Государственный регистратор		ФГИС ЕГРН
полное наименование должности	подпись	инициалы, фамилия

М.П.

Выписка из Единого государственного реестра недвижимости об объекте недвижимости
Описание местоположения земельного участка

Земельный участок			
(вид объекта недвижимости)			
Лист № ____	Раздела 3.1	Всего листов раздела 3.1 : ____	Всего разделов: ____
31.10.2018 № 99/2018/215354993			
Кадастровый номер:		17:05:0402001:145	

Описание местоположения границ земельного участка							
Номер п/п	Номер точки		Дирекционный угол	Горизонтальное проложение, м	Описание закрепления на местности	Кадастровые номера смежных участков	Сведения об адресах правообладателей смежных земельных участков
	начальная	конечная					
1	2	3	4	5	6	7	8
46	9	10	данные отсутствуют	данные отсутствуют	данные отсутствуют	данные отсутствуют	данные отсутствуют
47	9	10	данные отсутствуют	данные отсутствуют	данные отсутствуют	данные отсутствуют	данные отсутствуют
48	9	10	данные отсутствуют	данные отсутствуют	данные отсутствуют	данные отсутствуют	данные отсутствуют
49	10	11	данные отсутствуют	данные отсутствуют	данные отсутствуют	данные отсутствуют	данные отсутствуют
50	10	11	данные отсутствуют	данные отсутствуют	данные отсутствуют	данные отсутствуют	данные отсутствуют
51	10	11	данные отсутствуют	данные отсутствуют	данные отсутствуют	данные отсутствуют	данные отсутствуют
52	10	11	данные отсутствуют	данные отсутствуют	данные отсутствуют	данные отсутствуют	данные отсутствуют
53	11	12	данные отсутствуют	данные отсутствуют	данные отсутствуют	данные отсутствуют	данные отсутствуют
54	11	12	данные отсутствуют	данные отсутствуют	данные отсутствуют	данные отсутствуют	данные отсутствуют
55	11	12	данные отсутствуют	данные отсутствуют	данные отсутствуют	данные отсутствуют	данные отсутствуют
56	11	12	данные отсутствуют	данные отсутствуют	данные отсутствуют	данные отсутствуют	данные отсутствуют
57	12	13	данные отсутствуют	данные отсутствуют	данные отсутствуют	данные отсутствуют	данные отсутствуют
58	12	13	данные отсутствуют	данные отсутствуют	данные отсутствуют	данные отсутствуют	данные отсутствуют
59	12	13	данные отсутствуют	данные отсутствуют	данные отсутствуют	данные отсутствуют	данные отсутствуют
60	12	13	данные отсутствуют	данные отсутствуют	данные отсутствуют	данные отсутствуют	данные отсутствуют

Государственный регистратор		ФГИС ЕГРН
полное наименование должности	подпись	инициалы, фамилия

М.П.

Выписка из Единого государственного реестра недвижимости об объекте недвижимости
Описание местоположения земельного участка

Земельный участок			
(вид объекта недвижимости)			
Лист № ____	Раздела 3.1	Всего листов раздела 3.1 : ____	Всего разделов: ____
31.10.2018 № 99/2018/215354993			
Кадастровый номер:		17:05:0402001:145	

Описание местоположения границ земельного участка							
Номер п/п	Номер точки		Дирекционный угол	Горизонтальное проложение, м	Описание закрепления на местности	Кадастровые номера смежных участков	Сведения об адресах правообладателей смежных земельных участков
	начальная	конечная					
1	2	3	4	5	6	7	8
61	13	14	данные отсутствуют	данные отсутствуют	данные отсутствуют	данные отсутствуют	данные отсутствуют
62	13	14	данные отсутствуют	данные отсутствуют	данные отсутствуют	данные отсутствуют	данные отсутствуют
63	13	14	данные отсутствуют	данные отсутствуют	данные отсутствуют	данные отсутствуют	данные отсутствуют
64	13	14	данные отсутствуют	данные отсутствуют	данные отсутствуют	данные отсутствуют	данные отсутствуют
65	14	15	данные отсутствуют	данные отсутствуют	данные отсутствуют	данные отсутствуют	данные отсутствуют
66	14	15	данные отсутствуют	данные отсутствуют	данные отсутствуют	данные отсутствуют	данные отсутствуют
67	14	15	данные отсутствуют	данные отсутствуют	данные отсутствуют	данные отсутствуют	данные отсутствуют
68	14	15	данные отсутствуют	данные отсутствуют	данные отсутствуют	данные отсутствуют	данные отсутствуют
69	15	16	данные отсутствуют	данные отсутствуют	данные отсутствуют	данные отсутствуют	данные отсутствуют
70	15	16	данные отсутствуют	данные отсутствуют	данные отсутствуют	данные отсутствуют	данные отсутствуют
71	15	16	данные отсутствуют	данные отсутствуют	данные отсутствуют	данные отсутствуют	данные отсутствуют
72	15	16	данные отсутствуют	данные отсутствуют	данные отсутствуют	данные отсутствуют	данные отсутствуют
73	16	17	данные отсутствуют	данные отсутствуют	данные отсутствуют	данные отсутствуют	данные отсутствуют
74	16	17	данные отсутствуют	данные отсутствуют	данные отсутствуют	данные отсутствуют	данные отсутствуют
75	16	17	данные отсутствуют	данные отсутствуют	данные отсутствуют	данные отсутствуют	данные отсутствуют

Государственный регистратор		ФГИС ЕГРН
полное наименование должности	подпись	инициалы, фамилия

М.П.

Выписка из Единого государственного реестра недвижимости об объекте недвижимости
Описание местоположения земельного участка

Земельный участок			
(вид объекта недвижимости)			
Лист № ____	Раздела 3.1	Всего листов раздела 3.1 : ____	Всего разделов: ____
31.10.2018 № 99/2018/215354993			
Кадастровый номер:		17:05:0402001:145	

Описание местоположения границ земельного участка							
Номер п/п	Номер точки		Дирекционный угол	Горизонтальное проложение, м	Описание закрепления на местности	Кадастровые номера смежных участков	Сведения об адресах правообладателей смежных земельных участков
	начальная	конечная					
1	2	3	4	5	6	7	8
76	17	18	данные отсутствуют	данные отсутствуют	данные отсутствуют	данные отсутствуют	данные отсутствуют
77	17	18	данные отсутствуют	данные отсутствуют	данные отсутствуют	данные отсутствуют	данные отсутствуют
78	17	18	данные отсутствуют	данные отсутствуют	данные отсутствуют	данные отсутствуют	данные отсутствуют
79	18	19	данные отсутствуют	данные отсутствуют	данные отсутствуют	данные отсутствуют	данные отсутствуют
80	18	19	данные отсутствуют	данные отсутствуют	данные отсутствуют	данные отсутствуют	данные отсутствуют
81	18	19	данные отсутствуют	данные отсутствуют	данные отсутствуют	данные отсутствуют	данные отсутствуют
82	19	20	данные отсутствуют	данные отсутствуют	данные отсутствуют	данные отсутствуют	данные отсутствуют
83	19	20	данные отсутствуют	данные отсутствуют	данные отсутствуют	данные отсутствуют	данные отсутствуют
84	19	20	данные отсутствуют	данные отсутствуют	данные отсутствуют	данные отсутствуют	данные отсутствуют
85	20	21	данные отсутствуют	данные отсутствуют	данные отсутствуют	данные отсутствуют	данные отсутствуют
86	20	21	данные отсутствуют	данные отсутствуют	данные отсутствуют	данные отсутствуют	данные отсутствуют
87	20	21	данные отсутствуют	данные отсутствуют	данные отсутствуют	данные отсутствуют	данные отсутствуют
88	21	22	данные отсутствуют	данные отсутствуют	данные отсутствуют	данные отсутствуют	данные отсутствуют
89	21	22	данные отсутствуют	данные отсутствуют	данные отсутствуют	данные отсутствуют	данные отсутствуют
90	21	22	данные отсутствуют	данные отсутствуют	данные отсутствуют	данные отсутствуют	данные отсутствуют

Государственный регистратор		ФГИС ЕГРН
полное наименование должности	подпись	инициалы, фамилия

М.П.

Выписка из Единого государственного реестра недвижимости об объекте недвижимости
Описание местоположения земельного участка

Земельный участок			
(вид объекта недвижимости)			
Лист № ____	Раздела 3.1	Всего листов раздела 3.1 : ____	Всего разделов: ____
31.10.2018 № 99/2018/215354993			
Кадастровый номер:		17:05:0402001:145	

Описание местоположения границ земельного участка							
Номер п/п	Номер точки		Дирекционный угол	Горизонтальное проложение, м	Описание закрепления на местности	Кадастровые номера смежных участков	Сведения об адресах правообладателей смежных земельных участков
	начальная	конечная					
1	2	3	4	5	6	7	8
91	22	23	данные отсутствуют	данные отсутствуют	данные отсутствуют	данные отсутствуют	данные отсутствуют
92	22	23	данные отсутствуют	данные отсутствуют	данные отсутствуют	данные отсутствуют	данные отсутствуют
93	23	24	данные отсутствуют	данные отсутствуют	данные отсутствуют	данные отсутствуют	данные отсутствуют
94	23	24	данные отсутствуют	данные отсутствуют	данные отсутствуют	данные отсутствуют	данные отсутствуют
95	24	25	данные отсутствуют	данные отсутствуют	данные отсутствуют	данные отсутствуют	данные отсутствуют
96	24	25	данные отсутствуют	данные отсутствуют	данные отсутствуют	данные отсутствуют	данные отсутствуют
97	25	26	данные отсутствуют	данные отсутствуют	данные отсутствуют	данные отсутствуют	данные отсутствуют
98	25	26	данные отсутствуют	данные отсутствуют	данные отсутствуют	данные отсутствуют	данные отсутствуют
99	26	27	данные отсутствуют	данные отсутствуют	данные отсутствуют	данные отсутствуют	данные отсутствуют
100	26	27	данные отсутствуют	данные отсутствуют	данные отсутствуют	данные отсутствуют	данные отсутствуют
101	27	28	данные отсутствуют	данные отсутствуют	данные отсутствуют	данные отсутствуют	данные отсутствуют
102	27	28	данные отсутствуют	данные отсутствуют	данные отсутствуют	данные отсутствуют	данные отсутствуют
103	28	29	данные отсутствуют	данные отсутствуют	данные отсутствуют	данные отсутствуют	данные отсутствуют
104	28	29	данные отсутствуют	данные отсутствуют	данные отсутствуют	данные отсутствуют	данные отсутствуют
105	29	30	данные отсутствуют	данные отсутствуют	данные отсутствуют	данные отсутствуют	данные отсутствуют

Государственный регистратор		ФГИС ЕГРН
полное наименование должности	подпись	инициалы, фамилия

М.П.

Выписка из Единого государственного реестра недвижимости об объекте недвижимости
Описание местоположения земельного участка

Земельный участок			
(вид объекта недвижимости)			
Лист № ____	Раздела 3.1	Всего листов раздела 3.1 : ____	Всего разделов: ____
31.10.2018 № 99/2018/215354993			
Кадастровый номер:		17:05:0402001:145	

Описание местоположения границ земельного участка							
Номер п/п	Номер точки		Дирекционный угол	Горизонтальное проложение, м	Описание закрепления на местности	Кадастровые номера смежных участков	Сведения об адресах правообладателей смежных земельных участков
	начальная	конечная					
1	2	3	4	5	6	7	8
106	29	30	данные отсутствуют	данные отсутствуют	данные отсутствуют	данные отсутствуют	данные отсутствуют
107	30	31	данные отсутствуют	данные отсутствуют	данные отсутствуют	данные отсутствуют	данные отсутствуют
108	30	31	данные отсутствуют	данные отсутствуют	данные отсутствуют	данные отсутствуют	данные отсутствуют
109	31	32	данные отсутствуют	данные отсутствуют	данные отсутствуют	данные отсутствуют	данные отсутствуют
110	31	32	данные отсутствуют	данные отсутствуют	данные отсутствуют	данные отсутствуют	данные отсутствуют
111	32	33	данные отсутствуют	данные отсутствуют	данные отсутствуют	данные отсутствуют	данные отсутствуют
112	32	33	данные отсутствуют	данные отсутствуют	данные отсутствуют	данные отсутствуют	данные отсутствуют
113	33	34	данные отсутствуют	данные отсутствуют	данные отсутствуют	данные отсутствуют	данные отсутствуют
114	33	34	данные отсутствуют	данные отсутствуют	данные отсутствуют	данные отсутствуют	данные отсутствуют
115	34	35	данные отсутствуют	данные отсутствуют	данные отсутствуют	данные отсутствуют	данные отсутствуют
116	34	35	данные отсутствуют	данные отсутствуют	данные отсутствуют	данные отсутствуют	данные отсутствуют
117	35	36	данные отсутствуют	данные отсутствуют	данные отсутствуют	данные отсутствуют	данные отсутствуют
118	35	36	данные отсутствуют	данные отсутствуют	данные отсутствуют	данные отсутствуют	данные отсутствуют
119	36	37	данные отсутствуют	данные отсутствуют	данные отсутствуют	данные отсутствуют	данные отсутствуют
120	36	37	данные отсутствуют	данные отсутствуют	данные отсутствуют	данные отсутствуют	данные отсутствуют

Государственный регистратор		ФГИС ЕГРН
полное наименование должности	подпись	инициалы, фамилия

М.П.

Выписка из Единого государственного реестра недвижимости об объекте недвижимости
Описание местоположения земельного участка

Земельный участок			
(вид объекта недвижимости)			
Лист № ____ Раздела 3.1	Всего листов раздела 3.1 : ____	Всего разделов: ____	Всего листов выписки: ____
31.10.2018 № 99/2018/215354993			
Кадастровый номер:		17:05:0402001:145	

Описание местоположения границ земельного участка							
Номер п/п	Номер точки		Дирекционный угол	Горизонтальное проложение, м	Описание закрепления на местности	Кадастровые номера смежных участков	Сведения об адресах правообладателей смежных земельных участков
	начальная	конечная					
1	2	3	4	5	6	7	8
121	37	38	данные отсутствуют	данные отсутствуют	данные отсутствуют	данные отсутствуют	данные отсутствуют
122	37	38	данные отсутствуют	данные отсутствуют	данные отсутствуют	данные отсутствуют	данные отсутствуют
123	38	39	данные отсутствуют	данные отсутствуют	данные отсутствуют	данные отсутствуют	данные отсутствуют
124	39	40	данные отсутствуют	данные отсутствуют	данные отсутствуют	данные отсутствуют	данные отсутствуют
125	40	41	данные отсутствуют	данные отсутствуют	данные отсутствуют	данные отсутствуют	данные отсутствуют
126	41	42	данные отсутствуют	данные отсутствуют	данные отсутствуют	данные отсутствуют	данные отсутствуют
127	42	43	данные отсутствуют	данные отсутствуют	данные отсутствуют	данные отсутствуют	данные отсутствуют
128	43	44	данные отсутствуют	данные отсутствуют	данные отсутствуют	данные отсутствуют	данные отсутствуют
129	44	45	данные отсутствуют	данные отсутствуют	данные отсутствуют	данные отсутствуют	данные отсутствуют
130	45	46	данные отсутствуют	данные отсутствуют	данные отсутствуют	данные отсутствуют	данные отсутствуют
131	46	47	данные отсутствуют	данные отсутствуют	данные отсутствуют	данные отсутствуют	данные отсутствуют

Государственный регистратор		ФГИС ЕГРН
полное наименование должности	подпись	инициалы, фамилия

М.П.

Описание местоположения земельного участка

Земельный участок			
(вид объекта недвижимости)			
Лист № ____	Раздела 3.2	Всего листов раздела 3.2 : ____	Всего разделов: ____
31.10.2018 № 99/2018/215354993			
Кадастровый номер:		17:05:0402001:145	

Сведения о характерных точках границы земельного участка				
Система координат: Зона №				
Номер точки	Координаты		Описание закрепления на местности	Средняя квадратическая погрешность определения координат характерных точек границ земельного участка, м
	X	Y		
1	2	3	4	5
1	134898.29	180010.95	данные отсутствуют	0.1
2	134886.63	180123.33	данные отсутствуют	0.1
3	134863.94	180217.21	данные отсутствуют	0.1
4	134730.39	180565.56	данные отсутствуют	0.1
5	134644.01	180701.37	данные отсутствуют	0.1
6	134579.69	180767.99	данные отсутствуют	0.1
7	134575.43	180689.11	данные отсутствуют	0.1
8	134710.46	180450.57	данные отсутствуют	0.1
9	134810.11	180194.69	данные отсутствуют	0.1
10	134833.08	180107.87	данные отсутствуют	0.1
11	134843.6	179985.25	данные отсутствуют	0.1
12	134821.02	179095.19	данные отсутствуют	0.1
13	134772.15	178844.62	данные отсутствуют	0.1
14	134827.2	178788.77	данные отсутствуют	0.1
15	134734.28	178697.34	данные отсутствуют	0.1

Государственный регистратор		ФГИС ЕГРН
полное наименование должности	подпись	инициалы, фамилия

М.П.

Выписка из Единого государственного реестра недвижимости об объекте недвижимости
Описание местоположения земельного участка

Земельный участок			
(вид объекта недвижимости)			
Лист № ____	Раздела 3.2	Всего листов раздела 3.2 : ____	Всего разделов: ____
31.10.2018 № 99/2018/215354993			
Кадастровый номер:		17:05:0402001:145	

Сведения о характерных точках границы земельного участка				
Система координат: Зона №				
Номер точки	Координаты		Описание закрепления на местности	Средняя квадратическая погрешность определения координат характерных точек границ земельного участка, м
	X	Y		
1	2	3	4	5
16	134611.57	178201.65	данные отсутствуют	0.1
17	134604.64	177926.07	данные отсутствуют	0.1
18	134328.18	177929.33	данные отсутствуют	0.1
19	134177.09	177914.14	данные отсутствуют	0.1
20	133817.77	177961.19	данные отсутствуют	0.1
21	133646.72	177976.04	данные отсутствуют	0.1
22	133621.65	177978.22	данные отсутствуют	0.1
23	133371.36	177999.95	данные отсутствуют	0.1
24	133281.29	178001.89	данные отсутствуют	0.1
25	133078.28	177983.74	данные отсутствуют	0.1
26	133215.74	177973.32	данные отсутствуют	0.1
27	133404.84	177961.78	данные отсутствуют	0.1
28	133703.22	177905.34	данные отсутствуют	0.1
29	133922.84	177873.16	данные отсутствуют	0.1
30	134165.22	177834.44	данные отсутствуют	0.1

Государственный регистратор		ФГИС ЕГРН
полное наименование должности	подпись	инициалы, фамилия

М.П.

Выписка из Единого государственного реестра недвижимости об объекте недвижимости
Описание местоположения земельного участка

Земельный участок			
(вид объекта недвижимости)			
Лист № ____	Раздела 3.2	Всего листов раздела 3.2 : ____	Всего разделов: ____
31.10.2018 № 99/2018/215354993			
Кадастровый номер:		17:05:0402001:145	

Сведения о характерных точках границы земельного участка				
Система координат: Зона №				
Номер точки	Координаты		Описание закрепления на местности	Средняя квадратическая погрешность определения координат характерных точек границ земельного участка, м
	X	Y		
1	2	3	4	5
31	134325.24	177824.66	данные отсутствуют	0.1
32	134484.23	177834.4	данные отсутствуют	0.1
33	134734.84	177859.16	данные отсутствуют	0.1
34	134760.28	177930.06	данные отсутствуют	0.1
35	134714.12	177915.08	данные отсутствуют	0.1
36	134679.33	177911.8	данные отсутствуют	0.1
37	134665.3	177922.81	данные отсутствуют	0.1
38	134661.7	178034.24	данные отсутствуют	0.1
39	134728.87	178342.64	данные отсутствуют	0.1
40	134744.5	178348.12	данные отсутствуют	0.1
41	134808.48	178335.98	данные отсутствуют	0.1
42	134847.98	178402	данные отсутствуют	0.1
43	134818.66	178410.6	данные отсутствуют	0.1
44	134785.6	178426.3	данные отсутствуют	0.1
45	134893.93	178817.59	данные отсутствуют	0.1

Государственный регистратор		ФГИС ЕГРН
полное наименование должности	подпись	инициалы, фамилия

М.П.

Описание местоположения земельного участка

Земельный участок			
(вид объекта недвижимости)			
Лист № ____	Раздела 3.2	Всего листов раздела 3.2 : ____	Всего разделов: ____
31.10.2018 № 99/2018/215354993			
Кадастровый номер:		17:05:0402001:145	

Сведения о характерных точках границы земельного участка				
Система координат: Зона №				
Номер точки	Координаты		Описание закрепления на местности	Средняя квадратическая погрешность определения координат характерных точек границ земельного участка, м
	X	Y		
1	2	3	4	5
46	134901.01	179052.47	данные отсутствуют	0.1
47	136104.59	179616.32	данные отсутствуют	0.1
48	136113.75	179645.93	данные отсутствуют	0.1
49	136126.49	179694.32	данные отсутствуют	0.1
50	136140.08	179742.43	данные отсутствуют	0.1
51	136140.17	179746.3	данные отсутствуют	0.1
52	136153.96	179791.44	данные отсутствуют	0.1
53	136166.91	179824.58	данные отсутствуют	0.1
54	136173.22	179840.77	данные отсутствуют	0.1
55	136194.78	179889.78	данные отсутствуют	0.1
56	136153.85	179852.51	данные отсутствуют	0.1
57	136139.4	179821.88	данные отсутствуют	0.1
58	136130.5	179803.02	данные отсутствуют	0.1
59	136113.55	179746.74	данные отсутствуют	0.1
60	136100.16	179702.26	данные отсутствуют	0.1

Государственный регистратор		ФГИС ЕГРН
полное наименование должности	подпись	инициалы, фамилия

М.П.

Описание местоположения земельного участка

Земельный участок			
(вид объекта недвижимости)			
Лист № ____	Раздела 3.2	Всего листов раздела 3.2 : ____	Всего разделов: ____
31.10.2018 № 99/2018/215354993			
Кадастровый номер:		17:05:0402001:145	

Сведения о характерных точках границы земельного участка				
Система координат: Зона №				
Номер точки	Координаты		Описание закрепления на местности	Средняя квадратическая погрешность определения координат характерных точек границ земельного участка, м
	X	Y		
1	2	3	4	5
61	136076.35	179623.21	данные отсутствуют	0.1
62	136519.93	180158.14	данные отсутствуют	0.1
63	136612.11	180253.65	данные отсутствуют	0.1
64	136644.48	180273.85	данные отсутствуют	0.1
65	136676.26	180282.19	данные отсутствуют	0.1
66	136715.12	180285.49	данные отсутствуют	0.1
67	136749.79	180277.55	данные отсутствуют	0.1
68	136845.27	180229.84	данные отсутствуют	0.1
69	136840.7	180248.03	данные отсутствуют	0.1
70	136818.67	180259.9	данные отсутствуют	0.1
71	136827.06	180277.04	данные отсутствуют	0.1
72	136850.1	180267.25	данные отсутствуют	0.1
73	136866.6	180275.14	данные отсутствуют	0.1
74	136776.01	180318.75	данные отсутствуют	0.1
75	136717.14	180337.84	данные отсутствуют	0.1

Государственный регистратор		ФГИС ЕГРН
полное наименование должности	подпись	инициалы, фамилия

М.П.

Описание местоположения земельного участка

Земельный участок			
(вид объекта недвижимости)			
Лист № ____	Раздела 3.2	Всего листов раздела 3.2 : ____	Всего разделов: ____
31.10.2018 № 99/2018/215354993			
Кадастровый номер:		17:05:0402001:145	

Сведения о характерных точках границы земельного участка				
Система координат: Зона №				
Номер точки	Координаты		Описание закрепления на местности	Средняя квадратическая погрешность определения координат характерных точек границ земельного участка, м
	X	Y		
1	2	3	4	5
76	136671.31	180335.9	данные отсутствуют	0.1
77	136635.96	180325.19	данные отсутствуют	0.1
78	136597.69	180306.04	данные отсутствуют	0.1
79	136548.26	180260.59	данные отсутствуют	0.1
80	136402.25	180102.02	данные отсутствуют	0.1
81	136421.44	180112.46	данные отсутствуют	0.1
82	136468.89	180138.95	данные отсутствуют	0.1
83	132991.26	177923.44	данные отсутствуют	0.1
84	133005.5	177967.5	данные отсутствуют	0.1
85	133214.26	177951.66	данные отсутствуют	0.1
86	133283.1	177947.46	данные отсутствуют	0.1
87	132997.23	177938.62	данные отсутствуют	0.1
88	132999.23	177938.62	данные отсутствуют	0.1
89	132999.23	177940.62	данные отсутствуют	0.1
90	132997.23	177940.62	данные отсутствуют	0.1

Государственный регистратор		ФГИС ЕГРН
полное наименование должности	подпись	инициалы, фамилия

М.П.

Описание местоположения земельного участка

Земельный участок			
(вид объекта недвижимости)			
Лист № ____	Раздела 3.2	Всего листов раздела 3.2 : ____	Всего разделов: ____
31.10.2018 № 99/2018/215354993			
Кадастровый номер:		17:05:0402001:145	

Сведения о характерных точках границы земельного участка				
Система координат: Зона №				
Номер точки	Координаты		Описание закрепления на местности	Средняя квадратическая погрешность определения координат характерных точек границ земельного участка, м
	X	Y		
1	2	3	4	5
91	133047.35	177932.55	данные отсутствуют	0.1
92	133049.35	177932.55	данные отсутствуют	0.1
93	133049.35	177934.55	данные отсутствуют	0.1
94	133047.35	177934.55	данные отсутствуют	0.1
95	135495.25	178485.16	данные отсутствуют	0.1
96	135527.56	178593.57	данные отсутствуют	0.1
97	135503.72	178646.84	данные отсутствуют	0.1
98	135501.23	178690.21	данные отсутствуют	0.1
99	135506.89	178715.84	данные отсутствуют	0.1
100	135524.64	178796.09	данные отсутствуют	0.1
101	135589.56	179063.06	данные отсутствуют	0.1
102	135602.38	179090.49	данные отсутствуют	0.1
103	135627.56	179121.02	данные отсутствуют	0.1
104	135651.63	179145.25	данные отсутствуют	0.1
105	135636.43	179162.87	данные отсутствуют	0.1

Государственный регистратор		ФГИС ЕГРН
полное наименование должности	подпись	инициалы, фамилия

М.П.

Приложение 6 к Акту ГИКЭ № 06-01/19. Раздел 3.2

Выписка из Единого государственного реестра недвижимости об объекте недвижимости

Описание местоположения земельного участка

Земельный участок			
(вид объекта недвижимости)			
Лист № ____	Раздела 3.2	Всего листов раздела 3.2 : ____	Всего разделов: ____
Всего листов выписки: ____			
31.10.2018 № 99/2018/215354993			
Кадастровый номер:		17:05:0402001:145	

Сведения о характерных точках границы земельного участка				
Система координат: Зона №				
Номер точки	Координаты		Описание закрепления на местности	Средняя квадратическая погрешность определения координат характерных точек границ земельного участка, м
	X	Y		
1	2	3	4	5
106	135875.59	179410.67	данные отсутствуют	0.1
107	135865.96	179374.15	данные отсутствуют	0.1
108	136019.36	179333.12	данные отсутствуют	0.1
109	136012.99	179310.75	данные отсутствуют	0.1
110	135999.28	179262.67	данные отсутствуют	0.1
111	135983.42	179215.22	данные отсутствуют	0.1
112	135970.66	179166.85	данные отсутствуют	0.1
113	135956.32	179118.95	данные отсутствуют	0.1
114	135945.04	179082.86	данные отсутствуют	0.1
115	135758.54	179136.1	данные отсутствуют	0.1
116	135742.06	179078.41	данные отсутствуют	0.1
117	135853.18	179046.68	данные отсутствуют	0.1
118	135832.53	178978.89	данные отсутствуют	0.1
119	135818.01	178931	данные отсутствуют	0.1
120	135803.54	178883.12	данные отсутствуют	0.1

Государственный регистратор		ФГИС ЕГРН
полное наименование должности	подпись	инициалы, фамилия

М.П.

Выписка из Единого государственного реестра недвижимости об объекте недвижимости
Описание местоположения земельного участка

Земельный участок			
(вид объекта недвижимости)			
Лист № ____	Раздела <u>3.2</u>	Всего листов раздела <u>3.2</u> : ____	Всего разделов: ____
31.10.2018 № 99/2018/215354993			
Кадастровый номер:		17:05:0402001:145	

Сведения о характерных точках границы земельного участка				
Система координат: Зона №				
Номер точки	Координаты		Описание закрепления на местности	Средняя квадратическая погрешность определения координат характерных точек границ земельного участка, м
	X	Y		
1	2	3	4	5
121	135798.87	178867.38	данные отсутствуют	0.1
122	135653.72	178910.36	данные отсутствуют	0.1
123	135575.29	178646.38	данные отсутствуют	0.1
124	135719.47	178603.69	данные отсутствуют	0.1
125	135709.03	178569.64	данные отсутствуют	0.1
126	135703	178546.41	данные отсутствуют	0.1
127	135701.06	178535.45	данные отсутствуют	0.1
128	135693.92	178496.53	данные отсутствуют	0.1
129	135689.78	178472.05	данные отсутствуют	0.1
130	135685.28	178447.36	данные отсутствуют	0.1
131	135681.43	178426.85	данные отсутствуют	0.1
132	135769.22	179038.63	данные отсутствуют	0.1
133	135782.28	179035.43	данные отсутствуют	0.1
134	135785.48	179048.5	данные отсутствуют	0.1
135	135772.42	179051.7	данные отсутствуют	0.1

Государственный регистратор		ФГИС ЕГРН
полное наименование должности	подпись	инициалы, фамилия

М.П.

Раздел 3.2

Выписка из Единого государственного реестра недвижимости об объекте недвижимости
Описание местоположения земельного участка

Земельный участок			
(вид объекта недвижимости)			
Лист № ____	Раздела <u>3.2</u>	Всего листов раздела <u>3.2</u> : ____	Всего разделов: ____
31.10.2018 № 99/2018/215354993			
Кадастровый номер:		17:05:0402001:145	

Сведения о характерных точках границы земельного участка				
Система координат: Зона №				
Номер точки	Координаты		Описание закрепления на местности	Средняя квадратическая погрешность определения координат характерных точек границ земельного участка, м
	X	Y		
1	2	3	4	5
136	135661.88	178600.35	данные отсутствуют	0.1
137	135674.94	178597.15	данные отсутствуют	0.1
138	135678.14	178610.22	данные отсутствуют	0.1
139	135665.08	178613.42	данные отсутствуют	0.1

Государственный регистратор		ФГИС ЕГРН
полное наименование должности	подпись	инициалы, фамилия

М.П.

Выписка из Единого государственного реестра недвижимости об объекте недвижимости

Сведения о характеристиках объекта недвижимости

На основании запроса от 22.10.2018 г., поступившего на рассмотрение 22.10.2018 г., сообщаем, что согласно записям Единого государственного реестра недвижимости:

Земельный участок			
(вид объекта недвижимости)			
Лист № ____ Раздела <u>1</u>	Всего листов раздела <u>1</u> : ____	Всего разделов: ____	Всего листов выписки: ____
22.10.2018 № 99/2018/207727185			
Кадастровый номер:		17:10:0000000:20	

Номер кадастрового квартала:	17:10:0000000
Дата присвоения кадастрового номера:	06.12.2010
Ранее присвоенный государственный учетный номер:	данные отсутствуют
Адрес:	установлено относительно ориентира, расположенного в границах участка. Почтовый адрес ориентира: Российская Федерация, Республика Тыва, Тандинский район, на участке км 43+755-км 55+678 участок Кызыл - Чадан автомобильной дороги 93 К -02 Кызыл-Ак-Довурак
Площадь:	190748 +/- 764кв. м
Кадастровая стоимость, руб.:	70576.76
Кадастровые номера расположенных в пределах земельного участка объектов недвижимости:	17:00:0000000:44
Кадастровые номера объектов недвижимости, из которых образован объект недвижимости:	данные отсутствуют
Кадастровые номера образованных объектов недвижимости:	данные отсутствуют
Сведения о включении объекта недвижимости в состав предприятия как имущественного комплекса:	

Государственный регистратор		ФГИС ЕГРН
полное наименование должности	подпись	инициалы, фамилия

М.П.

Сведения о характеристиках объекта недвижимости

Земельный участок			
(вид объекта недвижимости)			
Лист № ____ Раздела <u>1</u>	Всего листов раздела <u>1</u> : ____	Всего разделов: ____	Всего листов выписки: ____
22.10.2018 № 99/2018/207727185			
Кадастровый номер:		17:10:0000000:20	

Категория земель:	Земли промышленности, энергетики, транспорта, связи, радиовещания, телевидения, информатики, земли для обеспечения космической деятельности, земли обороны, безопасности и земли иного специального назначения
Виды разрешенного использования:	под автомобильную дорогу
Сведения о кадастровом инженере:	Ондар Буян Алексеевич №17-13-16, Общество с ограниченной ответственностью "Вектор"
Сведения о лесах, водных объектах и об иных природных объектах, расположенных в пределах земельного участка:	данные отсутствуют
Сведения о том, что земельный участок полностью или частично расположен в границах зоны с особыми условиями использования территории или территории объекта культурного наследия	данные отсутствуют
Сведения о том, что земельный участок расположен в границах особой экономической зоны, территории опережающего социально-экономического развития, зоны территориального развития в Российской Федерации, игровой зоны:	данные отсутствуют
Сведения о том, что земельный участок расположен в границах особо охраняемой природной территории, охотничьих угодий, лесничеств, лесопарков:	данные отсутствуют
Сведения о результатах проведения государственного земельного надзора:	данные отсутствуют
Сведения о расположении земельного участка в границах территории, в отношении которой утвержден проект межевания территории:	данные отсутствуют

Государственный регистратор		ФГИС ЕГРН
полное наименование должности	подпись	инициалы, фамилия

М.П.

Сведения о характеристиках объекта недвижимости

Земельный участок			
(вид объекта недвижимости)			
Лист № ____ Раздела <u>1</u>	Всего листов раздела <u>1</u> : ____	Всего разделов: ____	Всего листов выписки: ____
22.10.2018 № 99/2018/207727185			
Кадастровый номер:		17:10:0000000:20	

Условный номер земельного участка:	данные отсутствуют
Сведения о принятии акта и (или) заключении договора, предусматривающих предоставление в соответствии с земельным законодательством исполнительным органом государственной власти или органом местного самоуправления находящегося в государственной или муниципальной собственности земельного участка для строительства наемного дома социального использования или наемного дома коммерческого использования:	данные отсутствуют
Сведения о том, что земельный участок или земельные участки образованы на основании решения об изъятии земельного участка и (или) расположенного на нем объекта недвижимости для государственных или муниципальных нужд:	данные отсутствуют
Сведения о том, что земельный участок образован из земель или земельного участка, государственная собственность на которые не разграничена:	данные отсутствуют
Сведения о наличии земельного спора о местоположении границ земельных участков:	данные отсутствуют
Статус записи об объекте недвижимости:	Сведения об объекте недвижимости имеют статус "актуальные"
Особые отметки:	Сведения о видах разрешенного использования имеют статус «Актуальные незасвидетельствованные». Право (ограничение права, обременение объекта недвижимости) зарегистрировано на данный объект недвижимости с видами разрешенного использования отсутствует.
Получатель выписки:	Сибгатуллин Руслан Вазирович

Государственный регистратор		ФГИС ЕГРН
полное наименование должности	подпись	инициалы, фамилия

М.П.

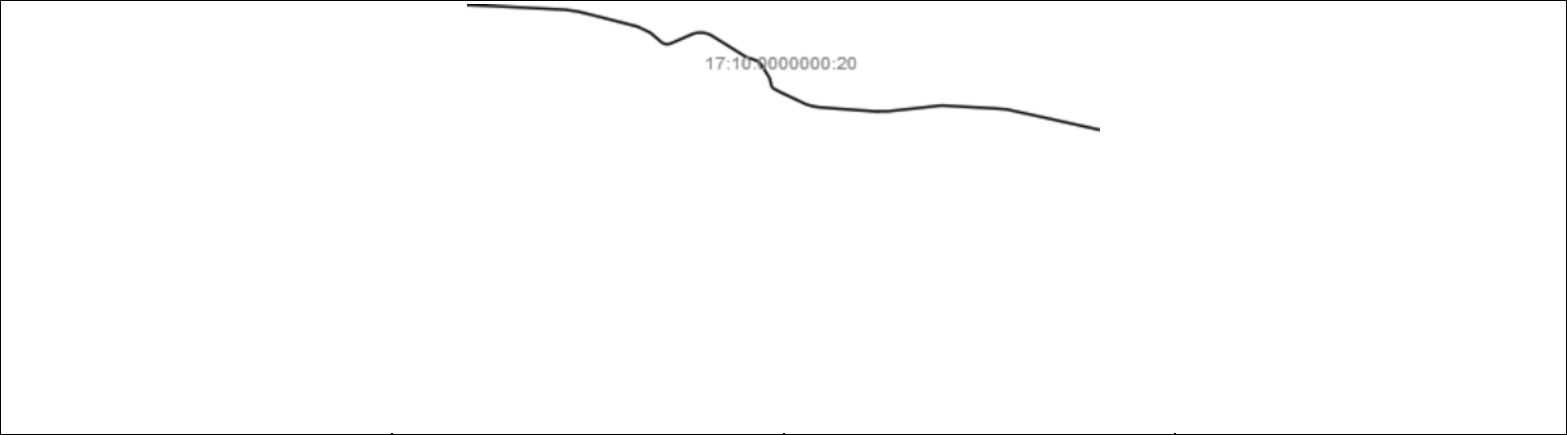
Земельный участок			
(вид объекта недвижимости)			
Лист № ____ Раздела <u>2</u>		Всего листов раздела <u>2</u> : ____	Всего разделов: ____
Всего листов выписки: ____			
22.10.2018 № 99/2018/207727185			
Кадастровый номер:		17:10:0000000:20	
1.	Правообладатель (правообладатели):	1.1.	Российская Федерация
2.	Вид, номер и дата государственной регистрации права:	2.1.	Собственность, № 17:10:0000000:20-17/003/2017-2 от 09.01.2017
3.	Ограничение прав и обременение объекта недвижимости:	не зарегистрировано	
1.	Правообладатель (правообладатели):	1.2.	Федеральное казенное учреждение "Федеральное Управление автомобильных дорог "Енисей" Федерального дорожного агентства", ИНН: 2460028834
2.	Вид, номер и дата государственной регистрации права:	2.2.	Постоянное (бессрочное) пользование, № 17:10:0000000:20-17/002/2018-3 от 10.05.2018
3.	Ограничение прав и обременение объекта недвижимости:	не зарегистрировано	
4.	Договоры участия в долевом строительстве:	не зарегистрировано	
5.	Заявленные в судебном порядке права требования:	данные отсутствуют	
6.	Сведения о возражении в отношении зарегистрированного права:	данные отсутствуют	
7.	Сведения о наличии решения об изъятии объекта недвижимости для государственных и муниципальных нужд:	данные отсутствуют	
8.	Сведения о невозможности государственной регистрации без личного участия правообладателя или его законного представителя:		
9.	Правопритязания и сведения о наличии поступивших, но не рассмотренных заявлений о проведении государственной регистрации права (перехода, прекращения права), ограничения права или обременения объекта недвижимости, сделки в отношении объекта недвижимости:	данные отсутствуют	
10.	Сведения об осуществлении государственной регистрации сделки, права, ограничения права без необходимого в силу закона согласия третьего лица, органа:	данные отсутствуют	
11.	Сведения о невозможности государственной регистрации перехода, прекращения, ограничения права на земельный участок из земель сельскохозяйственного назначения:		

Государственный регистратор		ФГИС ЕГРН
полное наименование должности	подпись	инициалы, фамилия

М.П.

Описание местоположения земельного участка

Земельный участок			
(вид объекта недвижимости)			
Лист № ____ Раздела <u>3</u>	Всего листов раздела <u>3</u> : ____	Всего разделов: ____	Всего листов выписки: ____
22.10.2018 № 99/2018/207727185			
Кадастровый номер:		17:10:0000000:20	

План (чертеж, схема) земельного участка			
			
Масштаб 1: данные отсутствуют	Условные обозначения:		

Государственный регистратор		ФГИС ЕГРН
полное наименование должности	подпись	инициалы, фамилия

М.П.

Описание местоположения земельного участка

Земельный участок			
(вид объекта недвижимости)			
Лист № ____ Раздела 3.1	Всего листов раздела 3.1 : ____	Всего разделов: ____	Всего листов выписки: ____
22.10.2018 № 99/2018/207727185			
Кадастровый номер:		17:10:0000000:20	

Описание местоположения границ земельного участка							
Номер п/п	Номер точки		Дирекционный угол	Горизонтальное проложение, м	Описание закрепления на местности	Кадастровые номера смежных участков	Сведения об адресах правообладателей смежных земельных участков
	начальная	конечная					
1	2	3	4	5	6	7	8
1	1	2	данные отсутствуют	данные отсутствуют	данные отсутствуют	данные отсутствуют	данные отсутствуют
2	2	3	данные отсутствуют	данные отсутствуют	данные отсутствуют	данные отсутствуют	данные отсутствуют
3	3	4	данные отсутствуют	данные отсутствуют	данные отсутствуют	данные отсутствуют	данные отсутствуют
4	4	5	данные отсутствуют	данные отсутствуют	данные отсутствуют	данные отсутствуют	данные отсутствуют
5	5	6	данные отсутствуют	данные отсутствуют	данные отсутствуют	данные отсутствуют	данные отсутствуют
6	6	7	данные отсутствуют	данные отсутствуют	данные отсутствуют	данные отсутствуют	данные отсутствуют
7	7	8	данные отсутствуют	данные отсутствуют	данные отсутствуют	данные отсутствуют	данные отсутствуют
8	8	9	данные отсутствуют	данные отсутствуют	данные отсутствуют	данные отсутствуют	данные отсутствуют
9	9	10	данные отсутствуют	данные отсутствуют	данные отсутствуют	данные отсутствуют	данные отсутствуют
10	10	11	данные отсутствуют	данные отсутствуют	данные отсутствуют	данные отсутствуют	данные отсутствуют
11	11	12	данные отсутствуют	данные отсутствуют	данные отсутствуют	данные отсутствуют	данные отсутствуют
12	12	13	данные отсутствуют	данные отсутствуют	данные отсутствуют	данные отсутствуют	данные отсутствуют
13	13	14	данные отсутствуют	данные отсутствуют	данные отсутствуют	данные отсутствуют	данные отсутствуют
14	14	15	данные отсутствуют	данные отсутствуют	данные отсутствуют	данные отсутствуют	данные отсутствуют
15	15	16	данные отсутствуют	данные отсутствуют	данные отсутствуют	данные отсутствуют	данные отсутствуют

Государственный регистратор		ФГИС ЕГРН
полное наименование должности	подпись	инициалы, фамилия

М.П.

Выписка из Единого государственного реестра недвижимости об объекте недвижимости
Описание местоположения земельного участка

Земельный участок			
(вид объекта недвижимости)			
Лист № ____	Раздела 3.1	Всего листов раздела 3.1 : ____	Всего разделов: ____
22.10.2018 № 99/2018/207727185			
Кадастровый номер:		17:10:0000000:20	

Описание местоположения границ земельного участка							
Номер п/п	Номер точки		Дирекционный угол	Горизонтальное проложение, м	Описание закрепления на местности	Кадастровые номера смежных участков	Сведения об адресах правообладателей смежных земельных участков
	начальная	конечная					
1	2	3	4	5	6	7	8
16	16	17	данные отсутствуют	данные отсутствуют	данные отсутствуют	данные отсутствуют	данные отсутствуют
17	17	18	данные отсутствуют	данные отсутствуют	данные отсутствуют	данные отсутствуют	данные отсутствуют
18	18	19	данные отсутствуют	данные отсутствуют	данные отсутствуют	данные отсутствуют	данные отсутствуют
19	19	20	данные отсутствуют	данные отсутствуют	данные отсутствуют	данные отсутствуют	данные отсутствуют
20	20	21	данные отсутствуют	данные отсутствуют	данные отсутствуют	данные отсутствуют	данные отсутствуют
21	21	22	данные отсутствуют	данные отсутствуют	данные отсутствуют	данные отсутствуют	данные отсутствуют
22	22	23	данные отсутствуют	данные отсутствуют	данные отсутствуют	данные отсутствуют	данные отсутствуют
23	23	24	данные отсутствуют	данные отсутствуют	данные отсутствуют	данные отсутствуют	данные отсутствуют
24	24	25	данные отсутствуют	данные отсутствуют	данные отсутствуют	данные отсутствуют	данные отсутствуют
25	25	26	данные отсутствуют	данные отсутствуют	данные отсутствуют	данные отсутствуют	данные отсутствуют
26	26	27	данные отсутствуют	данные отсутствуют	данные отсутствуют	данные отсутствуют	данные отсутствуют
27	27	28	данные отсутствуют	данные отсутствуют	данные отсутствуют	данные отсутствуют	данные отсутствуют
28	28	29	данные отсутствуют	данные отсутствуют	данные отсутствуют	данные отсутствуют	данные отсутствуют
29	29	30	данные отсутствуют	данные отсутствуют	данные отсутствуют	данные отсутствуют	данные отсутствуют
30	30	31	данные отсутствуют	данные отсутствуют	данные отсутствуют	данные отсутствуют	данные отсутствуют

Государственный регистратор		ФГИС ЕГРН
полное наименование должности	подпись	инициалы, фамилия

М.П.

Выписка из Единого государственного реестра недвижимости об объекте недвижимости
Описание местоположения земельного участка

Земельный участок			
(вид объекта недвижимости)			
Лист № ____ Раздела 3.1	Всего листов раздела 3.1 : ____	Всего разделов: ____	Всего листов выписки: ____
22.10.2018 № 99/2018/207727185			
Кадастровый номер:		17:10:0000000:20	

Описание местоположения границ земельного участка							
Номер п/п	Номер точки		Дирекционный угол	Горизонтальное проложение, м	Описание закрепления на местности	Кадастровые номера смежных участков	Сведения об адресах правообладателей смежных земельных участков
	начальная	конечная					
1	2	3	4	5	6	7	8
31	31	32	данные отсутствуют	данные отсутствуют	данные отсутствуют	данные отсутствуют	данные отсутствуют
32	32	33	данные отсутствуют	данные отсутствуют	данные отсутствуют	данные отсутствуют	данные отсутствуют
33	33	34	данные отсутствуют	данные отсутствуют	данные отсутствуют	данные отсутствуют	данные отсутствуют
34	34	35	данные отсутствуют	данные отсутствуют	данные отсутствуют	данные отсутствуют	данные отсутствуют
35	35	36	данные отсутствуют	данные отсутствуют	данные отсутствуют	данные отсутствуют	данные отсутствуют
36	36	37	данные отсутствуют	данные отсутствуют	данные отсутствуют	данные отсутствуют	данные отсутствуют
37	37	38	данные отсутствуют	данные отсутствуют	данные отсутствуют	данные отсутствуют	данные отсутствуют
38	38	39	данные отсутствуют	данные отсутствуют	данные отсутствуют	данные отсутствуют	данные отсутствуют
39	39	40	данные отсутствуют	данные отсутствуют	данные отсутствуют	данные отсутствуют	данные отсутствуют
40	40	41	данные отсутствуют	данные отсутствуют	данные отсутствуют	данные отсутствуют	данные отсутствуют
41	41	42	данные отсутствуют	данные отсутствуют	данные отсутствуют	данные отсутствуют	данные отсутствуют
42	42	43	данные отсутствуют	данные отсутствуют	данные отсутствуют	данные отсутствуют	данные отсутствуют
43	43	44	данные отсутствуют	данные отсутствуют	данные отсутствуют	данные отсутствуют	данные отсутствуют
44	44	45	данные отсутствуют	данные отсутствуют	данные отсутствуют	данные отсутствуют	данные отсутствуют
45	45	46	данные отсутствуют	данные отсутствуют	данные отсутствуют	данные отсутствуют	данные отсутствуют

Государственный регистратор		ФГИС ЕГРН
полное наименование должности	подпись	инициалы, фамилия

М.П.

Выписка из Единого государственного реестра недвижимости об объекте недвижимости
Описание местоположения земельного участка

Земельный участок			
(вид объекта недвижимости)			
Лист № ____	Раздела 3.1	Всего листов раздела 3.1 : ____	Всего разделов: ____
22.10.2018 № 99/2018/207727185			
Кадастровый номер:		17:10:0000000:20	

Описание местоположения границ земельного участка							
Номер п/п	Номер точки		Дирекционный угол	Горизонтальное проложение, м	Описание закрепления на местности	Кадастровые номера смежных участков	Сведения об адресах правообладателей смежных земельных участков
	начальная	конечная					
1	2	3	4	5	6	7	8
46	46	47	данные отсутствуют	данные отсутствуют	данные отсутствуют	данные отсутствуют	данные отсутствуют
47	47	48	данные отсутствуют	данные отсутствуют	данные отсутствуют	данные отсутствуют	данные отсутствуют
48	48	49	данные отсутствуют	данные отсутствуют	данные отсутствуют	данные отсутствуют	данные отсутствуют
49	49	50	данные отсутствуют	данные отсутствуют	данные отсутствуют	данные отсутствуют	данные отсутствуют
50	50	51	данные отсутствуют	данные отсутствуют	данные отсутствуют	данные отсутствуют	данные отсутствуют
51	51	52	данные отсутствуют	данные отсутствуют	данные отсутствуют	данные отсутствуют	данные отсутствуют
52	52	53	данные отсутствуют	данные отсутствуют	данные отсутствуют	данные отсутствуют	данные отсутствуют
53	53	54	данные отсутствуют	данные отсутствуют	данные отсутствуют	данные отсутствуют	данные отсутствуют
54	54	55	данные отсутствуют	данные отсутствуют	данные отсутствуют	данные отсутствуют	данные отсутствуют
55	55	56	данные отсутствуют	данные отсутствуют	данные отсутствуют	данные отсутствуют	данные отсутствуют
56	56	57	данные отсутствуют	данные отсутствуют	данные отсутствуют	данные отсутствуют	данные отсутствуют
57	57	58	данные отсутствуют	данные отсутствуют	данные отсутствуют	данные отсутствуют	данные отсутствуют
58	58	59	данные отсутствуют	данные отсутствуют	данные отсутствуют	данные отсутствуют	данные отсутствуют
59	59	60	данные отсутствуют	данные отсутствуют	данные отсутствуют	данные отсутствуют	данные отсутствуют
60	60	61	данные отсутствуют	данные отсутствуют	данные отсутствуют	данные отсутствуют	данные отсутствуют

Государственный регистратор		ФГИС ЕГРН
полное наименование должности	подпись	инициалы, фамилия

М.П.

Выписка из Единого государственного реестра недвижимости об объекте недвижимости
Описание местоположения земельного участка

Земельный участок			
(вид объекта недвижимости)			
Лист № ____ Раздела 3.1	Всего листов раздела 3.1 : ____	Всего разделов: ____	Всего листов выписки: ____
22.10.2018 № 99/2018/207727185			
Кадастровый номер:		17:10:0000000:20	

Описание местоположения границ земельного участка							
Номер п/п	Номер точки		Дирекционный угол	Горизонтальное проложение, м	Описание закрепления на местности	Кадастровые номера смежных участков	Сведения об адресах правообладателей смежных земельных участков
	начальная	конечная					
1	2	3	4	5	6	7	8
61	61	62	данные отсутствуют	данные отсутствуют	данные отсутствуют	данные отсутствуют	данные отсутствуют
62	62	63	данные отсутствуют	данные отсутствуют	данные отсутствуют	данные отсутствуют	данные отсутствуют
63	63	64	данные отсутствуют	данные отсутствуют	данные отсутствуют	данные отсутствуют	данные отсутствуют
64	64	65	данные отсутствуют	данные отсутствуют	данные отсутствуют	данные отсутствуют	данные отсутствуют
65	65	66	данные отсутствуют	данные отсутствуют	данные отсутствуют	данные отсутствуют	данные отсутствуют
66	66	67	данные отсутствуют	данные отсутствуют	данные отсутствуют	данные отсутствуют	данные отсутствуют
67	67	68	данные отсутствуют	данные отсутствуют	данные отсутствуют	данные отсутствуют	данные отсутствуют
68	68	69	данные отсутствуют	данные отсутствуют	данные отсутствуют	данные отсутствуют	данные отсутствуют
69	69	70	данные отсутствуют	данные отсутствуют	данные отсутствуют	данные отсутствуют	данные отсутствуют
70	70	71	данные отсутствуют	данные отсутствуют	данные отсутствуют	данные отсутствуют	данные отсутствуют
71	71	72	данные отсутствуют	данные отсутствуют	данные отсутствуют	данные отсутствуют	данные отсутствуют
72	72	73	данные отсутствуют	данные отсутствуют	данные отсутствуют	данные отсутствуют	данные отсутствуют
73	73	74	данные отсутствуют	данные отсутствуют	данные отсутствуют	данные отсутствуют	данные отсутствуют
74	74	75	данные отсутствуют	данные отсутствуют	данные отсутствуют	данные отсутствуют	данные отсутствуют
75	75	76	данные отсутствуют	данные отсутствуют	данные отсутствуют	данные отсутствуют	данные отсутствуют

Государственный регистратор		ФГИС ЕГРН
полное наименование должности	подпись	инициалы, фамилия

М.П.

Описание местоположения земельного участка

Земельный участок			
(вид объекта недвижимости)			
Лист № ____	Раздела 3.1	Всего листов раздела 3.1 : ____	Всего разделов: ____
22.10.2018 № 99/2018/207727185			
Кадастровый номер:		17:10:0000000:20	

Описание местоположения границ земельного участка							
Номер п/п	Номер точки		Дирекционный угол	Горизонтальное проложение, м	Описание закрепления на местности	Кадастровые номера смежных участков	Сведения об адресах правообладателей смежных земельных участков
	начальная	конечная					
1	2	3	4	5	6	7	8
76	76	77	данные отсутствуют	данные отсутствуют	данные отсутствуют	данные отсутствуют	данные отсутствуют
77	77	78	данные отсутствуют	данные отсутствуют	данные отсутствуют	данные отсутствуют	данные отсутствуют
78	78	79	данные отсутствуют	данные отсутствуют	данные отсутствуют	данные отсутствуют	данные отсутствуют
79	79	80	данные отсутствуют	данные отсутствуют	данные отсутствуют	данные отсутствуют	данные отсутствуют
80	80	81	данные отсутствуют	данные отсутствуют	данные отсутствуют	данные отсутствуют	данные отсутствуют
81	81	82	данные отсутствуют	данные отсутствуют	данные отсутствуют	данные отсутствуют	данные отсутствуют
82	82	83	данные отсутствуют	данные отсутствуют	данные отсутствуют	данные отсутствуют	данные отсутствуют
83	83	84	данные отсутствуют	данные отсутствуют	данные отсутствуют	данные отсутствуют	данные отсутствуют
84	84	85	данные отсутствуют	данные отсутствуют	данные отсутствуют	данные отсутствуют	данные отсутствуют
85	85	86	данные отсутствуют	данные отсутствуют	данные отсутствуют	данные отсутствуют	данные отсутствуют
86	86	87	данные отсутствуют	данные отсутствуют	данные отсутствуют	данные отсутствуют	данные отсутствуют
87	87	88	данные отсутствуют	данные отсутствуют	данные отсутствуют	данные отсутствуют	данные отсутствуют
88	88	89	данные отсутствуют	данные отсутствуют	данные отсутствуют	данные отсутствуют	данные отсутствуют
89	89	90	данные отсутствуют	данные отсутствуют	данные отсутствуют	данные отсутствуют	данные отсутствуют
90	90	91	данные отсутствуют	данные отсутствуют	данные отсутствуют	данные отсутствуют	данные отсутствуют

Государственный регистратор		ФГИС ЕГРН
полное наименование должности	подпись	инициалы, фамилия

М.П.

Описание местоположения земельного участка

Земельный участок			
(вид объекта недвижимости)			
Лист № ____	Раздела 3.1	Всего листов раздела 3.1 : ____	Всего разделов: ____
22.10.2018 № 99/2018/207727185			
Кадастровый номер:		17:10:0000000:20	

Описание местоположения границ земельного участка							
Номер п/п	Номер точки		Дирекционный угол	Горизонтальное проложение, м	Описание закрепления на местности	Кадастровые номера смежных участков	Сведения об адресах правообладателей смежных земельных участков
	начальная	конечная					
1	2	3	4	5	6	7	8
91	91	92	данные отсутствуют	данные отсутствуют	данные отсутствуют	данные отсутствуют	данные отсутствуют
92	92	1	данные отсутствуют	данные отсутствуют	данные отсутствуют	данные отсутствуют	данные отсутствуют

Государственный регистратор		ФГИС ЕГРН
полное наименование должности	подпись	инициалы, фамилия

М.П.

Описание местоположения земельного участка

Земельный участок			
(вид объекта недвижимости)			
Лист № ____	Раздела 3.2	Всего листов раздела 3.2 : ____	Всего разделов: ____
22.10.2018 № 99/2018/207727185			
Кадастровый номер:		17:10:0000000:20	

Сведения о характерных точках границы земельного участка				
Система координат: Местная 168				
Зона №				
Номер точки	Координаты		Описание закрепления на местности	Средняя квадратическая погрешность определения координат характерных точек границ земельного участка, м
	X	Y		
1	2	3	4	5
1	212662.37	-48235.12	Закрепление отсутствует	0.5
2	212644.05	-47855.97	Закрепление отсутствует	0.5
3	212597.91	-46900.19	Закрепление отсутствует	0.5
4	212576.69	-46493.42	Закрепление отсутствует	0.5
5	212542.13	-46264.93	Закрепление отсутствует	0.5
6	212467.22	-45960.04	Закрепление отсутствует	0.5
7	212277.41	-45220.09	Закрепление отсутствует	0.5
8	212182.95	-45020.49	Закрепление отсутствует	0.5
9	212158.69	-44979.51	Закрепление отсутствует	0.5
10	211998.36	-44792.84	Закрепление отсутствует	0.5
11	211974.56	-44753.5	Закрепление отсутствует	0.5
12	211964.63	-44711.42	Закрепление отсутствует	0.5
13	211965.94	-44677.88	Закрепление отсутствует	0.5
14	211976.36	-44640.74	Закрепление отсутствует	0.5
15	212150.53	-44239.46	Закрепление отсутствует	0.5

Государственный регистратор		ФГИС ЕГРН
полное наименование должности	подпись	инициалы, фамилия

М.П.

Выписка из Единого государственного реестра недвижимости об объекте недвижимости
Описание местоположения земельного участка

Земельный участок			
(вид объекта недвижимости)			
Лист № ____	Раздела 3.2	Всего листов раздела 3.2 : ____	Всего разделов: ____
22.10.2018 № 99/2018/207727185			
Кадастровый номер:		17:10:0000000:20	

Сведения о характерных точках границы земельного участка				
Система координат: Местная 168 Зона №				
Номер точки	Координаты		Описание закрепления на местности	Средняя квадратическая погрешность определения координат характерных точек границ земельного участка, м
	X	Y		
1	2	3	4	5
16	212165.78	-44178.94	Закрепление отсутствует	0.5
17	212171.33	-44114.19	Закрепление отсутствует	0.5
18	212167.66	-44050.23	Закрепление отсутствует	0.5
19	212156.47	-43995.35	Закрепление отсутствует	0.5
20	212135.23	-43938.88	Закрепление отсутствует	0.5
21	212118.5	-43906.44	Закрепление отсутствует	0.5
22	211731.75	-43286.28	Закрепление отсутствует	0.5
23	211691.33	-43155.25	Закрепление отсутствует	0.5
24	211677.59	-43120.15	Закрепление отсутствует	0.5
25	211666.89	-43099.55	Закрепление отсутствует	0.5
26	211645.98	-43070.03	Закрепление отсутствует	0.5
27	211622.66	-43044.44	Закрепление отсутствует	0.5
28	211601.53	-43023.79	Закрепление отсутствует	0.5
29	211358.38	-42876.7	Закрепление отсутствует	0.5
30	211249.7	-42848.85	Закрепление отсутствует	0.5

Государственный регистратор		ФГИС ЕГРН
полное наименование должности	подпись	инициалы, фамилия

М.П.

Выписка из Единого государственного реестра недвижимости об объекте недвижимости
Описание местоположения земельного участка

Земельный участок			
(вид объекта недвижимости)			
Лист № ____	Раздела 3.2	Всего листов раздела 3.2 : ____	Всего разделов: ____
22.10.2018 № 99/2018/207727185			
Кадастровый номер:		17:10:0000000:20	

Сведения о характерных точках границы земельного участка				
Система координат: Местная 168 Зона №				
Номер точки	Координаты		Описание закрепления на местности	Средняя квадратическая погрешность определения координат характерных точек границ земельного участка, м
	X	Y		
1	2	3	4	5
31	211220.59	-42840.84	Закрепление отсутствует	0.5
32	211196.25	-42828	Закрепление отсутствует	0.5
33	211177.59	-42809.51	Закрепление отсутствует	0.5
34	211118.69	-42698.71	Закрепление отсутствует	0.5
35	210902.45	-42244.09	Закрепление отсутствует	0.5
36	210870.56	-42140.83	Закрепление отсутствует	0.5
37	210852.95	-42050.6	Закрепление отсутствует	0.5
38	210847.2	-42005.68	Закрепление отсутствует	0.5
39	210820.17	-41655.5	Закрепление отсутствует	0.5
40	210772.27	-40991.54	Закрепление отсутствует	0.5
41	210777.36	-40775.32	Закрепление отсутствует	0.5
42	210877.7	-39842.52	Закрепление отсутствует	0.5
43	210826.48	-38882.88	Закрепление отсутствует	0.5
44	210807.36	-38678.9	Закрепление отсутствует	0.5
45	210674.45	-38066.68	Закрепление отсутствует	0.5

Государственный регистратор		ФГИС ЕГРН
полное наименование должности	подпись	инициалы, фамилия

М.П.

Выписка из Единого государственного реестра недвижимости об объекте недвижимости
Описание местоположения земельного участка

Земельный участок			
(вид объекта недвижимости)			
Лист № ____	Раздела 3.2	Всего листов раздела 3.2 : ____	Всего разделов: ____
22.10.2018 № 99/2018/207727185			
Кадастровый номер:		17:10:0000000:20	

Сведения о характерных точках границы земельного участка				
Система координат: Местная 168 Зона № ____				
Номер точки	Координаты		Описание закрепления на местности	Средняя квадратическая погрешность определения координат характерных точек границ земельного участка, м
	X	Y		
1	2	3	4	5
46	210443.92	-37025.64	Закрепление отсутствует	0.5
47	210428.73	-37031.03	Закрепление отсутствует	0.5
48	210658.83	-38070.11	Закрепление отсутствует	0.5
49	210791.52	-38681.36	Закрепление отсутствует	0.5
50	210810.52	-38884.05	Закрепление отсутствует	0.5
51	210861.67	-39842.09	Закрепление отсутствует	0.5
52	210761.39	-40774.28	Закрепление отсутствует	0.5
53	210756.27	-40991.93	Закрепление отсутствует	0.5
54	210804.2	-41656.7	Закрепление отсутствует	0.5
55	210831.3	-42007.32	Закрепление отсутствует	0.5
56	210837.14	-42053.14	Закрепление отсутствует	0.5
57	210855.03	-42144.73	Закрепление отсутствует	0.5
58	210887.52	-42249.91	Закрепление отсутствует	0.5
59	211104.41	-42705.91	Закрепление отсутствует	0.5
60	211164.59	-42819.17	Закрепление отсутствует	0.5

Государственный регистратор		ФГИС ЕГРН
полное наименование должности	подпись	инициалы, фамилия

М.П.

Описание местоположения земельного участка

Земельный участок			
(вид объекта недвижимости)			
Лист № ____	Раздела 3.2	Всего листов раздела 3.2 : ____	Всего разделов: ____
22.10.2018 № 99/2018/207727185			
Кадастровый номер:		17:10:0000000:20	

Сведения о характерных точках границы земельного участка				
Система координат: Местная 168 Зона №				
Номер точки	Координаты		Описание закрепления на местности	Средняя квадратическая погрешность определения координат характерных точек границ земельного участка, м
	X	Y		
1	2	3	4	5
61	211186.69	-42841.04	Закрепление отсутствует	0.5
62	211214.66	-42855.8	Закрепление отсутствует	0.5
63	211245.61	-42864.31	Закрепление отсутствует	0.5
64	211352.13	-42891.62	Закрепление отсутствует	0.5
65	211591.66	-43036.53	Закрепление отсутствует	0.5
66	211611.16	-43055.56	Закрепление отсутствует	0.5
67	211633.48	-43080.07	Закрепление отсутствует	0.5
68	211653.2	-43107.91	Закрепление отсутствует	0.5
69	211663	-43126.77	Закрепление отсутствует	0.5
70	211676.2	-43160.53	Закрепление отсутствует	0.5
71	211717.06	-43292.98	Закрепление отсутствует	0.5
72	212104.59	-43914.36	Закрепление отсутствует	0.5
73	212120.58	-43945.38	Закрепление отсутствует	0.5
74	212141.03	-43999.79	Закрепление отсутствует	0.5
75	212151.75	-44052.3	Закрепление отсутствует	0.5

Государственный регистратор		ФГИС ЕГРН
полное наименование должности	подпись	инициалы, фамилия

М.П.

Выписка из Единого государственного реестра недвижимости об объекте недвижимости
Описание местоположения земельного участка

Земельный участок			
(вид объекта недвижимости)			
Лист № ____	Раздела <u>3.2</u>	Всего листов раздела <u>3.2</u> : ____	Всего разделов: ____
22.10.2018 № 99/2018/207727185			
Кадастровый номер:		17:10:0000000:20	

Сведения о характерных точках границы земельного участка				
Система координат: Местная 168 Зона №				
Номер точки	Координаты		Описание закрепления на местности	Средняя квадратическая погрешность определения координат характерных точек границ земельного участка, м
	X	Y		
1	2	3	4	5
76	212155.3	-44113.96	Закрепление отсутствует	0.5
77	212149.94	-44176.28	Закрепление отсутствует	0.5
78	212135.34	-44234.29	Закрепление отсутствует	0.5
79	211961.23	-44635.38	Закрепление отсутствует	0.5
80	211950.03	-44675.37	Закрепление отсутствует	0.5
81	211948.56	-44712.98	Закрепление отсутствует	0.5
82	211959.56	-44759.62	Закрепление отсутствует	0.5
83	211985.36	-44802.26	Закрепление отсутствует	0.5
84	212145.63	-44988.87	Закрепление отсутствует	0.5
85	212168.8	-45028.01	Закрепление отсутствует	0.5
86	212262.28	-45225.55	Закрепление отсутствует	0.5
87	212451.69	-45963.94	Закрепление отсутствует	0.5
88	212526.41	-46268.04	Закрепление отсутствует	0.5
89	212560.75	-46495.04	Закрепление отсутствует	0.5
90	212581.94	-46900.99	Закрепление отсутствует	0.5

Государственный регистратор		ФГИС ЕГРН
полное наименование должности	подпись	инициалы, фамилия

М.П.

Раздел 3.2

Выписка из Единого государственного реестра недвижимости об объекте недвижимости
Описание местоположения земельного участка

Земельный участок			
(вид объекта недвижимости)			
Лист № ____	Раздела <u>3.2</u>	Всего листов раздела <u>3.2</u> : ____	Всего разделов: ____
22.10.2018 № 99/2018/207727185			
Кадастровый номер:		17:10:0000000:20	


Сведения о характерных точках границы земельного участка				
Система координат: Местная 168 Зона №				
Номер точки	Координаты		Описание закрепления на местности	Средняя квадратическая погрешность определения координат характерных точек границ земельного участка, м
	X	Y		
1	2	3	4	5
91	212628.08	-47856.75	Закрепление отсутствует	0.5
92	212646.57	-48239.6	Закрепление отсутствует	0.5

Государственный регистратор		ФГИС ЕГРН
полное наименование должности	подпись	инициалы, фамилия

М.П.

Выписка из Единого государственного реестра недвижимости об объекте недвижимости
Сведения о частях земельного участка

Земельный участок			
(вид объекта недвижимости)			
Лист № ____ Раздела <u>4</u>	Всего листов раздела <u>4</u> : ____	Всего разделов: ____	Всего листов выписки: ____
22.10.2018 № 99/2018/207727185			
Кадастровый номер:		17:10:0000000:20	

План (чертеж, схема) части земельного участка		Учетный номер части: 17:10:0000000:20/1	
			
Масштаб 1: данные отсутствуют	Условные обозначения:		


Государственный регистратор		ФГИС ЕГРН
полное наименование должности	подпись	инициалы, фамилия

М.П.

Раздел 4

Выписка из Единого государственного реестра недвижимости об объекте недвижимости
Сведения о частях земельного участка

Земельный участок			
(вид объекта недвижимости)			
Лист № ____ Раздела <u>4</u>	Всего листов раздела <u>4</u> : ____	Всего разделов: ____	Всего листов выписки: ____
22.10.2018 № 99/2018/207727185			
Кадастровый номер:		17:10:0000000:20	

План (чертеж, схема) части земельного участка		Учетный номер части: 17:10:0000000:20/2	
			
Масштаб 1: данные отсутствуют	Условные обозначения:		

Государственный регистратор		ФГИС ЕГРН
полное наименование должности	подпись	инициалы, фамилия

М.П.

Земельный участок			
(вид объекта недвижимости)			
Лист № ____ Раздела 4.1	Всего листов раздела 4.1 : ____	Всего разделов: ____	Всего листов выписки: ____
22.10.2018 № 99/2018/207727185			
Кадастровый номер:		17:10:0000000:20	

Учетный номер части	Площадь (м²)	Содержание ограничения в использовании или ограничения права на объект недвижимости или обременения объекта недвижимости
1	2	3
1	3661	Ограничения прав на земельный участок, предусмотренные статьями 56, 56.1 Земельного кодекса Российской Федерации, 17.10.2.8, Карта (план) объекта землеустройства № б/н от 09.10.2002
2	4122	Ограничения прав на земельный участок, предусмотренные статьями 56, 56.1 Земельного кодекса Российской Федерации, 17.10.2.5, Свидетельство о государственной регистрации права № 178760 от 15.03.2013

Государственный регистратор		ФГИС ЕГРН
полное наименование должности	подпись	инициалы, фамилия

М.П.

Раздел 4.2

Земельный участок			
(вид объекта недвижимости)			
Лист № ____ Раздела 4.2	Всего листов раздела 4.2 : ____	Всего разделов: ____	Всего листов выписки: ____
22.10.2018 № 99/2018/207727185			
Кадастровый номер:		17:10:0000000:20	

Сведения о характерных точках границы части (частей) земельного участка				
Учетный номер части: 1				
Система координат: Местная 168 Зона №				
Номер точки	Координаты, м		Описание закрепления на местности	Средняя квадратическая погрешность определения координат характерных точек границы части земельного участка, м
	X	Y		
1	2	3	4	5
41	210777.36	-40775.32	Закрепление отсутствует	0.5
52	210761.39	-40774.28	Закрепление отсутствует	0.5
93	210796.56	-41328.19	данные отсутствуют	данные отсутствуют
94	210807.32	-41477.32	данные отсутствуют	данные отсутствуют
95	210787.87	-41430.25	данные отсутствуют	данные отсутствуют
96	210777.12	-41281.14	данные отсутствуют	данные отсутствуют
97	211462.26	-42939.54	данные отсутствуют	данные отсутствуют
98	211472.56	-42964.48	данные отсутствуют	данные отсутствуют
99	211404.78	-42923.47	данные отсутствуют	данные отсутствуют
100	211394.48	-42898.54	данные отсутствуют	данные отсутствуют
101	210775.38	-40859.37	данные отсутствуют	данные отсутствуют
102	210760.2	-40824.81	данные отсутствуют	данные отсутствуют
103	210770.11	-40693.23	данные отсутствуют	данные отсутствуют
104	210783.03	-40722.64	данные отсутствуют	данные отсутствуют
105	211809.97	-43441.96	данные отсутствуют	данные отсутствуют
106	211744.84	-43337.53	данные отсутствуют	данные отсутствуют

Государственный регистратор		ФГИС ЕГРН
полное наименование должности	подпись	инициалы, фамилия

М.П.

Выписка из Единого государственного реестра недвижимости об объекте недвижимости

Сведения о частях земельного участка

Земельный участок

(вид объекта недвижимости)

Лист № Раздела **4.2**

Всего листов раздела **4.2** :

Всего разделов:

Всего листов выписки:

22.10.2018 № 99/2018/207727185

Кадастровый номер:

17:10:0000000:20

Номер точки	Координаты, м		Описание закрепления на местности	Средняя квадратическая погрешность определения координат характерных точек границы части земельного участка, м
	X	Y		
1	2	3	4	5
107	211743.9	-43305.77	данные отсутствуют	данные отсутствуют
108	211809.03	-43410.2	данные отсутствуют	данные отсутствуют

Государственный регистратор

ФГИС ЕГРН

полное наименование должности

подпись

инициалы, фамилия

М.П.

Выписка из Единого государственного реестра недвижимости об объекте недвижимости

Сведения о частях земельного участка

Раздел 4.2

Земельный участок

(вид объекта недвижимости)

Лист № Раздела **4.2**

Всего листов раздела **4.2** :

Всего разделов:

Всего листов выписки:

22.10.2018 № 99/2018/207727185

Кадастровый номер:

17:10:0000000:20

Сведения о характерных точках границы части (частей) земельного участка

Учетный номер части: 2

Система координат: Местная 168
Зона №

Номер точки	Координаты, м		Описание закрепления на местности	Средняя квадратическая погрешность определения координат характерных точек границы части земельного участка, м
	X	Y		
1	2	3	4	5
41	210777.36	-40775.32	Закрепление отсутствует	0.5
52	210761.39	-40774.28	Закрепление отсутствует	0.5
93	210796.56	-41328.19	данные отсутствуют	данные отсутствуют
94	210807.32	-41477.32	данные отсутствуют	данные отсутствуют
95	210787.87	-41430.25	данные отсутствуют	данные отсутствуют
96	210777.12	-41281.14	данные отсутствуют	данные отсутствуют
97	211462.26	-42939.54	данные отсутствуют	данные отсутствуют
98	211472.56	-42964.48	данные отсутствуют	данные отсутствуют
99	211404.78	-42923.47	данные отсутствуют	данные отсутствуют
100	211394.48	-42898.54	данные отсутствуют	данные отсутствуют
101	210775.38	-40859.37	данные отсутствуют	данные отсутствуют
102	210760.2	-40824.81	данные отсутствуют	данные отсутствуют
103	210770.11	-40693.23	данные отсутствуют	данные отсутствуют
104	210783.03	-40722.64	данные отсутствуют	данные отсутствуют
105	211809.97	-43441.96	данные отсутствуют	данные отсутствуют
106	211744.84	-43337.53	данные отсутствуют	данные отсутствуют

Государственный регистратор

ФГИС ЕГРН

полное наименование должности

подпись

инициалы, фамилия

М.П.

Приложение 6 к Акту ГИКЭ № 06-01/19. Лист 388

Выписка из Единого государственного реестра недвижимости об объекте недвижимости

Сведения о частях земельного участка

Земельный участок				
(вид объекта недвижимости)				
Лист № Раздела 4.2		Всего листов раздела 4.2 : ____	Всего разделов: ____	Всего листов выписки: ____
22.10.2018 № 99/2018/207727185				
Кадастровый номер:			17:10:0000000:20	

Номер точки	Координаты, м		Описание закрепления на местности	Средняя квадратическая погрешность определения координат характерных точек границы части земельного участка, м
	X	Y		
1	2	3	4	5
107	211743.9	-43305.77	данные отсутствуют	данные отсутствуют
108	211809.03	-43410.2	данные отсутствуют	данные отсутствуют

Государственный регистратор		ФГИС ЕГРН
полное наименование должности	подпись	инициалы, фамилия

М.П.

Выписка из Единого государственного реестра недвижимости об объекте недвижимости

Сведения о характеристиках объекта недвижимости

На основании запроса от 17.10.2018 г., поступившего на рассмотрение 17.10.2018 г., сообщаем, что согласно записям Единого государственного реестра недвижимости:

Земельный участок			
(вид объекта недвижимости)			
Лист № ____ Раздела <u>1</u>	Всего листов раздела <u>1</u> : ____	Всего разделов: ____	Всего листов выписки: ____
17.10.2018 № 99/2018/205353718			
Кадастровый номер:		17:05:0000000:37 (единое землепользование)	

Номер кадастрового квартала:	17:05:0000000
Дата присвоения кадастрового номера:	12.02.2009
Ранее присвоенный государственный учетный номер:	данные отсутствуют
Адрес:	установлено относительно ориентира, расположенного в границах участка. Почтовый адрес ориентира: Российская Федерация, Республика Тыва, Кызылский район, на км 9+710- км 29+730, км 31+430- км 43+755, км 55+678 км 71+425 участок Кызыл-Чадан автомобильной дороги 93 К-02 Кызыл-Ак-Довурак
Площадь:	916200 кв. м
Кадастровая стоимость, руб.:	18892044
Кадастровые номера расположенных в пределах земельного участка объектов недвижимости:	данные отсутствуют
Кадастровые номера объектов недвижимости, из которых образован объект недвижимости:	данные отсутствуют
Кадастровые номера образованных объектов недвижимости:	17:05:0402001:62
Сведения о включении объекта недвижимости в состав предприятия как имущественного комплекса:	

Государственный регистратор		ФГИС ЕГРН
полное наименование должности	подпись	инициалы, фамилия

М.П.

Сведения о характеристиках объекта недвижимости

Земельный участок			
(вид объекта недвижимости)			
Лист № ____ Раздела <u>1</u>	Всего листов раздела <u>1</u> : ____	Всего разделов: ____	Всего листов выписки: ____
17.10.2018 № 99/2018/205353718			
Кадастровый номер:		17:05:0000000:37 (единое землепользование)	

Категория земель:	
Виды разрешенного использования:	под автомобильную дорогу
Сведения о кадастровом инженере:	данные отсутствуют
Сведения о лесах, водных объектах и об иных природных объектах, расположенных в пределах земельного участка:	данные отсутствуют
Сведения о том, что земельный участок полностью или частично расположен в границах зоны с особыми условиями использования территории или территории объекта культурного наследия	данные отсутствуют
Сведения о том, что земельный участок расположен в границах особой экономической зоны, территории опережающего социально-экономического развития, зоны территориального развития в Российской Федерации, игровой зоны:	данные отсутствуют
Сведения о том, что земельный участок расположен в границах особо охраняемой природной территории, охотничьих угодий, лесничеств, лесопарков:	данные отсутствуют
Сведения о результатах проведения государственного земельного надзора:	данные отсутствуют
Сведения о расположении земельного участка в границах территории, в отношении которой утвержден проект межевания территории:	данные отсутствуют

Государственный регистратор		ФГИС ЕГРН
полное наименование должности	подпись	инициалы, фамилия

М.П.

Сведения о характеристиках объекта недвижимости

Земельный участок			
(вид объекта недвижимости)			
Лист № ____ Раздела <u>1</u>	Всего листов раздела <u>1</u> : ____	Всего разделов: ____	Всего листов выписки: ____
17.10.2018 № 99/2018/205353718			
Кадастровый номер:		17:05:0000000:37 (единое землепользование)	

Условный номер земельного участка:	данные отсутствуют
Сведения о принятии акта и (или) заключении договора, предусматривающих предоставление в соответствии с земельным законодательством исполнительным органом государственной власти или органом местного самоуправления находящегося в государственной или муниципальной собственности земельного участка для строительства наемного дома социального использования или наемного дома коммерческого использования:	данные отсутствуют
Сведения о том, что земельный участок или земельные участки образованы на основании решения об изъятии земельного участка и (или) расположенного на нем объекта недвижимости для государственных или муниципальных нужд:	данные отсутствуют
Сведения о том, что земельный участок образован из земель или земельного участка, государственная собственность на которые не разграничена:	данные отсутствуют
Сведения о наличии земельного спора о местоположении границ земельных участков:	данные отсутствуют
Статус записи об объекте недвижимости:	Сведения об объекте недвижимости имеют статус "актуальные"
Особые отметки:	Сведения необходимые для заполнения раздела 3.1 отсутствуют. Список кадастровых номеров (площадей) обособленных (условных) участков, входящих в единое землепользование: 17:05:0402001:62 (230935кв.м) , 17:05:1303006:24 (167620кв.м) , 17:05:0402001:63 (20228кв.м) , 17:05:1303005:22 (98295кв.м) , 17:05:0302001:103 (242356кв.м) , 17:05:1553002:84 (156766кв.м) .
Получатель выписки:	Сибгатуллин Руслан Вазирович

Государственный регистратор		ФГИС ЕГРН
полное наименование должности	подпись	инициалы, фамилия

М.П.

Сведения о зарегистрированных правах

Земельный участок			
(вид объекта недвижимости)			
Лист № ____ Раздела <u>2</u>		Всего листов раздела <u>2</u> : ____	Всего разделов: ____
Всего листов выписки: ____			
17.10.2018 № 99/2018/205353718			
Кадастровый номер:		17:05:0000000:37 (единое землепользование)	
1.	Правообладатель (правообладатели):	1.1.	Российская Федерация
2.	Вид, номер и дата государственной регистрации права:	2.1.	Собственность, № 17:05:0000000:37-17/003/2017-2 от 09.01.2017
3.	Ограничение прав и обременение объекта недвижимости:	не зарегистрировано	
1.	Правообладатель (правообладатели):	1.2.	Федеральное казенное учреждение "Федеральное управление автомобильных дорог "Енисей" Федерального дорожного агентства", ИНН: 2460028834
2.	Вид, номер и дата государственной регистрации права:	2.2.	Постоянное (бессрочное) пользование, № 17:05:0000000:37-17/057/2018-3 от 03.07.2018
3.	Ограничение прав и обременение объекта недвижимости:	не зарегистрировано	
4.	Договоры участия в долевом строительстве:	не зарегистрировано	
5.	Заявленные в судебном порядке права требования:	данные отсутствуют	
6.	Сведения о возражении в отношении зарегистрированного права:	данные отсутствуют	
7.	Сведения о наличии решения об изъятии объекта недвижимости для государственных и муниципальных нужд:	данные отсутствуют	
8.	Сведения о невозможности государственной регистрации без личного участия правообладателя или его законного представителя:		
9.	Правопритязания и сведения о наличии поступивших, но не рассмотренных заявлений о проведении государственной регистрации права (перехода, прекращения права), ограничения права или обременения объекта недвижимости, сделки в отношении объекта недвижимости:	Принято заявление: Регистрация права постоянного (бессрочного) пользования 17.01.2018 14:07, запись №17/005/001/2018-394.	
10.	Сведения об осуществлении государственной регистрации сделки, права, ограничения права без необходимого в силу закона согласия третьего лица, органа:	данные отсутствуют	
11.	Сведения о невозможности государственной регистрации перехода, прекращения, ограничения права на земельный участок из земель сельскохозяйственного назначения:		

Государственный регистратор		ФГИС ЕГРН
полное наименование должности	подпись	инициалы, фамилия

М.П.

Выписка из Единого государственного реестра недвижимости об объекте недвижимости
Описание местоположения земельного участка

Земельный участок			
(вид объекта недвижимости)			
Лист № ____ Раздела <u>3</u>	Всего листов раздела <u>3</u> : ____	Всего разделов: ____	Всего листов выписки: ____
17.10.2018 № 99/2018/205353718			
Кадастровый номер:		17:05:0000000:37 (единое землепользование)	

План (чертеж, схема) земельного участка			
Масштаб 1: данные отсутствуют	Условные обозначения:		

Государственный регистратор		ФГИС ЕГРН
полное наименование должности	подпись	инициалы, фамилия

М.П.

Раздел 3

Выписка из Единого государственного реестра недвижимости об объекте недвижимости
Описание местоположения земельного участка

Земельный участок			
(вид объекта недвижимости)			
Лист № ____ Раздела <u>3</u>	Всего листов раздела <u>3</u> : ____	Всего разделов: ____	Всего листов выписки: ____
17.10.2018 № 99/2018/205353718			
Кадастровый номер:		17:05:0000000:37 (единое землепользование)	

План (чертеж, схема) земельного участка			
Масштаб 1: данные отсутствуют	Условные обозначения:		

Государственный регистратор		ФГИС ЕГРН
полное наименование должности	подпись	инициалы, фамилия

М.П.

Выписка из Единого государственного реестра недвижимости об объекте недвижимости
Описание местоположения земельного участка

Земельный участок			
(вид объекта недвижимости)			
Лист № ____ Раздела <u>3</u>	Всего листов раздела <u>3</u> : ____	Всего разделов: ____	Всего листов выписки: ____
17.10.2018 № 99/2018/205353718			
Кадастровый номер:		17:05:0000000:37 (единое землепользование)	

План (чертеж, схема) земельного участка			
Масштаб 1: данные отсутствуют	Условные обозначения:		

Государственный регистратор		ФГИС ЕГРН
полное наименование должности	подпись	инициалы, фамилия

М.П.

Раздел 3

Выписка из Единого государственного реестра недвижимости об объекте недвижимости
Описание местоположения земельного участка

Земельный участок			
(вид объекта недвижимости)			
Лист № ____ Раздела <u>3</u>	Всего листов раздела <u>3</u> : ____	Всего разделов: ____	Всего листов выписки: ____
17.10.2018 № 99/2018/205353718			
Кадастровый номер:		17:05:0000000:37 (единое землепользование)	


План (чертеж, схема) земельного участка			
Масштаб 1: данные отсутствуют	Условные обозначения:		

Государственный регистратор		ФГИС ЕГРН
полное наименование должности	подпись	инициалы, фамилия

М.П.

Выписка из Единого государственного реестра недвижимости об объекте недвижимости
Описание местоположения земельного участка

Земельный участок			
(вид объекта недвижимости)			
Лист № ____ Раздела <u>3</u>	Всего листов раздела <u>3</u> : ____	Всего разделов: ____	Всего листов выписки: ____
17.10.2018 № 99/2018/205353718			
Кадастровый номер:		17:05:0000000:37 (единое землепользование)	

План (чертеж, схема) земельного участка			
			
Масштаб 1: данные отсутствуют	Условные обозначения:		

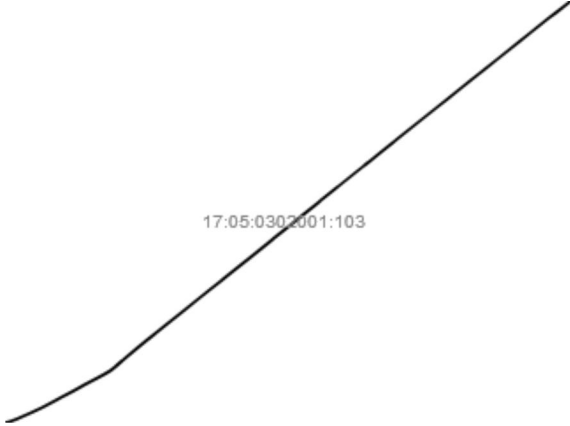
Государственный регистратор		ФГИС ЕГРН
полное наименование должности	подпись	инициалы, фамилия

М.П.

Раздел 3

Выписка из Единого государственного реестра недвижимости об объекте недвижимости
Описание местоположения земельного участка

Земельный участок			
(вид объекта недвижимости)			
Лист № ____ Раздела <u>3</u>	Всего листов раздела <u>3</u> : ____	Всего разделов: ____	Всего листов выписки: ____
17.10.2018 № 99/2018/205353718			
Кадастровый номер:		17:05:0000000:37 (единое землепользование)	

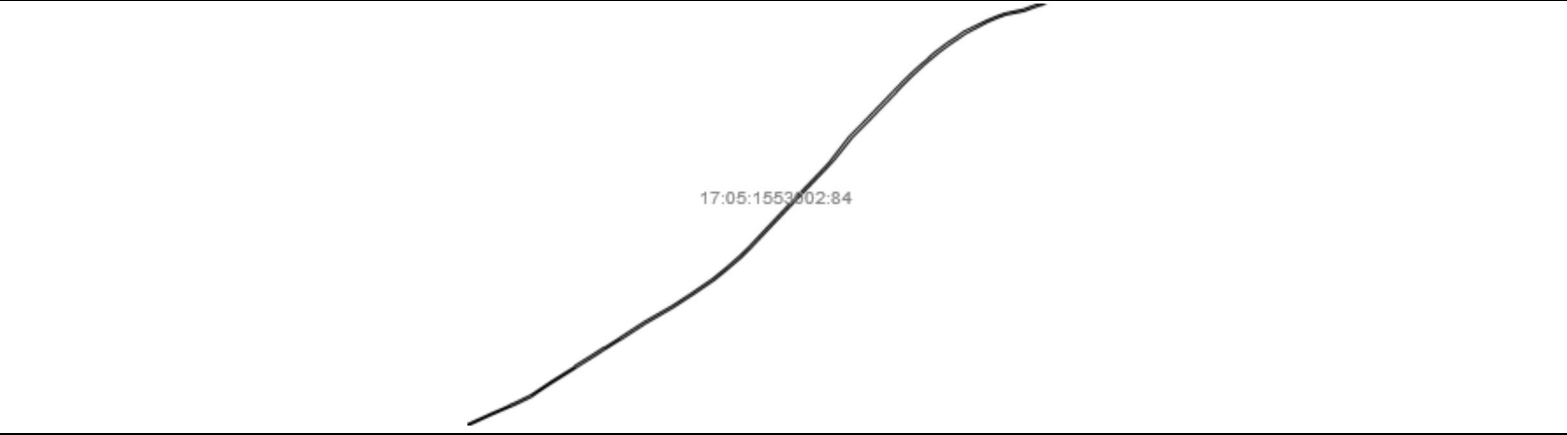
План (чертеж, схема) земельного участка			
			
Масштаб 1: данные отсутствуют	Условные обозначения:		

Государственный регистратор		ФГИС ЕГРН
полное наименование должности	подпись	инициалы, фамилия

М.П.

Описание местоположения земельного участка

Земельный участок			
(вид объекта недвижимости)			
Лист № ____ Раздела <u>3</u>	Всего листов раздела <u>3</u> : ____	Всего разделов: ____	Всего листов выписки: ____
17.10.2018 № 99/2018/205353718			
Кадастровый номер:		17:05:0000000:37 (единое землепользование)	

План (чертеж, схема) земельного участка			
			
Масштаб 1: данные отсутствуют	Условные обозначения:		

Государственный регистратор		ФГИС ЕГРН
полное наименование должности	подпись	инициалы, фамилия

М.П.

Описание местоположения земельного участка

Земельный участок			
(вид объекта недвижимости)			
Лист № ____ Раздела 3.2	Всего листов раздела 3.2 : ____	Всего разделов: ____	Всего листов выписки: ____
17.10.2018 № 99/2018/205353718			
Кадастровый номер:		17:05:0000000:37 (единое землепользование)	

Сведения о характерных точках границы земельного участка				
Система координат: Зона №				
Номер точки	Координаты		Описание закрепления на местности	Средняя квадратическая погрешность определения координат характерных точек границ земельного участка, м
	X	Y		
1	2	3	4	5
1	134474.55	169584.9	данные отсутствуют	0.1
2	134484.45	169587.65	данные отсутствуют	0.1
3	134461.9	169731.2	данные отсутствуют	0.1
4	134454.75	169743.3	данные отсутствуют	0.1
5	134430.55	169884.65	данные отсутствуют	0.1
6	134398.65	170056.25	данные отсутствуют	0.1
7	134357.95	170263.05	данные отсутствуют	0.1
8	134324.4	170505.6	данные отсутствуют	0.1
9	134316.7	170630.45	данные отсутствуют	0.1
10	134314.5	170691.5	данные отсутствуют	0.1
11	134312.3	170703.05	данные отсутствуют	0.1
12	134308.45	170864.75	данные отсутствуют	0.1
13	134306.8	170970.9	данные отсутствуют	0.1
14	134311.2	170985.75	данные отсутствуют	0.1
15	134305.7	171063.3	данные отсутствуют	0.1

Государственный регистратор		ФГИС ЕГРН
полное наименование должности	подпись	инициалы, фамилия

М.П.

Описание местоположения земельного участка

Земельный участок			
(вид объекта недвижимости)			
Лист № ____ Раздела 3.2	Всего листов раздела 3.2 : ____	Всего разделов: ____	Всего листов выписки: ____
17.10.2018 № 99/2018/205353718			
Кадастровый номер:		17:05:0000000:37 (единое землепользование)	

Сведения о характерных точках границы земельного участка				
Система координат: Зона №				
Номер точки	Координаты		Описание закрепления на местности	Средняя квадратическая погрешность определения координат характерных точек границ земельного участка, м
	X	Y		
1	2	3	4	5
16	134298.55	171115.55	данные отсутствуют	0.1
17	134296.9	171242.05	данные отсутствуют	0.1
18	134294.15	171253.6	данные отсутствуют	0.1
19	134294.7	171287.15	данные отсутствуют	0.1
20	134299.65	171298.7	данные отсутствуют	0.1
21	134300.2	171335	данные отсутствуют	0.1
22	134296.9	171348.2	данные отсутствуют	0.1
23	134297.45	171398.8	данные отсутствуют	0.1
24	134293.05	171541.8	данные отсутствуют	0.1
25	134291.4	171642.45	данные отсутствуют	0.1
26	134289.2	171719.45	данные отсутствуют	0.1
27	134286.45	171727.7	данные отсутствуют	0.1
28	134284.25	171779.95	данные отсутствуют	0.1
29	134279.85	171948.8	данные отсутствуют	0.1
30	134275.45	172081.35	данные отсутствуют	0.1

Государственный регистратор		ФГИС ЕГРН
полное наименование должности	подпись	инициалы, фамилия

М.П.

Описание местоположения земельного участка

Земельный участок			
(вид объекта недвижимости)			
Лист № ____ Раздела 3.2	Всего листов раздела 3.2 : ____	Всего разделов: ____	Всего листов выписки: ____
17.10.2018 № 99/2018/205353718			
Кадастровый номер:		17:05:0000000:37 (единое землепользование)	

Сведения о характерных точках границы земельного участка				
Система координат: Зона №				
Номер точки	Координаты		Описание закрепления на местности	Средняя квадратическая погрешность определения координат характерных точек границ земельного участка, м
	X	Y		
1	2	3	4	5
31	134274.9	172199.05	данные отсутствуют	0.1
32	134270.5	172322.8	данные отсутствуют	0.1
33	134269.4	172355.25	данные отсутствуют	0.1
34	134267.75	172448.2	данные отсутствуют	0.1
35	134265.55	172507.6	данные отсутствуют	0.1
36	134269.4	172575.25	данные отсутствуют	0.1
37	134276.55	172643.45	данные отсутствуют	0.1
38	134310.65	172878.85	данные отсутствуют	0.1
39	134343.1	173219.3	данные отсутствуют	0.1
40	134346.95	173233.6	данные отсутствуют	0.1
41	134379.4	173487.7	данные отсутствуют	0.1
42	134439.9	173832.55	данные отсутствуют	0.1
43	134498.2	174257.7	данные отсутствуют	0.1
44	134546.05	174609.7	данные отсутствуют	0.1
45	134550.45	174636.65	данные отсутствуют	0.1

Государственный регистратор		ФГИС ЕГРН
полное наименование должности	подпись	инициалы, фамилия

М.П.

Выписка из Единого государственного реестра недвижимости об объекте недвижимости
Описание местоположения земельного участка

Земельный участок			
(вид объекта недвижимости)			
Лист № ____ Раздела 3.2	Всего листов раздела 3.2 : ____	Всего разделов: ____	Всего листов выписки: ____
17.10.2018 № 99/2018/205353718			
Кадастровый номер:		17:05:0000000:37 (единое землепользование)	

Сведения о характерных точках границы земельного участка				
Система координат: Зона №				
Номер точки	Координаты		Описание закрепления на местности	Средняя квадратическая погрешность определения координат характерных точек границ земельного участка, м
	X	Y		
1	2	3	4	5
46	134604.9	175021.65	данные отсутствуют	0.1
47	134610.29	175061.61	данные отсутствуют	0.1
48	134655.33	175395.35	данные отсутствуют	0.1
49	134659.9	175429.2	данные отсутствуют	0.1
50	134680.3	175584.44	данные отсутствуют	0.1
51	134690.87	175664.93	данные отсутствуют	0.1
52	134713.8	175839.5	данные отсутствуют	0.1
53	134760.01	176188.8	данные отсутствуют	0.1
54	134768.8	176255.3	данные отсутствуют	0.1
55	134769.94	176264.19	данные отсутствуют	0.1
56	134799.21	176491.51	данные отсутствуют	0.1
57	134818.71	176642.98	данные отсутствуют	0.1
58	134823.25	176678.25	данные отсутствуют	0.09
59	134878.25	177095.7	данные отсутствуют	0.09
60	134910.33	177331.14	данные отсутствуют	0.09

Государственный регистратор		ФГИС ЕГРН
полное наименование должности	подпись	инициалы, фамилия

М.П.

Описание местоположения земельного участка

Земельный участок			
(вид объекта недвижимости)			
Лист № ____ Раздела 3.2	Всего листов раздела 3.2 : ____	Всего разделов: ____	Всего листов выписки: ____
17.10.2018 № 99/2018/205353718			
Кадастровый номер:		17:05:0000000:37 (единое землепользование)	

Сведения о характерных точках границы земельного участка				
Система координат: Зона №				
Номер точки	Координаты		Описание закрепления на местности	Средняя квадратическая погрешность определения координат характерных точек границ земельного участка, м
	X	Y		
1	2	3	4	5
61	134929.96	177475.2	данные отсутствуют	0.09
62	134934.91	177500.5	данные отсутствуют	0.09
63	134947.91	177603.57	данные отсутствуют	0.09
64	134949.12	177613.22	данные отсутствуют	0.09
65	134951.73	177633.88	данные отсутствуют	0.09
66	134987.15	177914.65	данные отсутствуют	0.09
67	135035.55	178278.75	данные отсутствуют	0.09
68	135066.9	178505.9	данные отсутствуют	0.09
69	135081.13	178609.94	данные отсутствуют	0.09
70	135084.5	178634.6	данные отсутствуют	0.09
71	135110.35	178766.05	данные отсутствуют	0.3
72	135139.5	178851.3	данные отсутствуют	0.3
73	135170.85	178918.95	данные отсутствуют	0.3
74	135206.05	178984.4	данные отсутствуют	0.3
75	135252.8	179058.65	данные отсутствуют	0.3

Государственный регистратор		ФГИС ЕГРН
полное наименование должности	подпись	инициалы, фамилия

М.П.

Описание местоположения земельного участка

Земельный участок			
(вид объекта недвижимости)			
Лист № ____ Раздела 3.2	Всего листов раздела 3.2 : ____	Всего разделов: ____	Всего листов выписки: ____
17.10.2018 № 99/2018/205353718			
Кадастровый номер:		17:05:0000000:37 (единое землепользование)	

Сведения о характерных точках границы земельного участка				
Система координат: Зона №				
Номер точки	Координаты		Описание закрепления на местности	Средняя квадратическая погрешность определения координат характерных точек границ земельного участка, м
	X	Y		
1	2	3	4	5
76	135295.7	179113.65	данные отсутствуют	0.3
77	135389.75	179215.4	данные отсутствуют	0.3
78	135452.45	179284.7	данные отсутствуют	0.3
79	135546.5	179381.5	данные отсутствуют	0.1
80	135588.1	179426.22	данные отсутствуют	0.1
81	135656.5	179499.75	данные отсутствуют	0.1
82	135661.35	179504.79	данные отсутствуют	0.1
83	135809.95	179659.25	данные отсутствуют	0.1
84	135850.1	179698.85	данные отсутствуют	0.3
85	135916.65	179754.4	данные отсутствуют	0.3
86	136107.5	179914.45	данные отсутствуют	0.3
87	136301.1	180075.05	данные отсутствуют	0.3
88	136486.45	180230.7	данные отсутствуют	0.3
89	136636.6	180358.85	данные отсутствуют	0.3
90	136743.3	180449.05	данные отсутствуют	0.3

Государственный регистратор		ФГИС ЕГРН
полное наименование должности	подпись	инициалы, фамилия

М.П.

Описание местоположения земельного участка

Земельный участок			
(вид объекта недвижимости)			
Лист № ____ Раздела 3.2	Всего листов раздела 3.2 : ____	Всего разделов: ____	Всего листов выписки: ____
17.10.2018 № 99/2018/205353718			
Кадастровый номер:		17:05:0000000:37 (единое землепользование)	

Сведения о характерных точках границы земельного участка				
Система координат: Зона №				
Номер точки	Координаты		Описание закрепления на местности	Средняя квадратическая погрешность определения координат характерных точек границ земельного участка, м
	X	Y		
1	2	3	4	5
91	136812.05	180506.25	данные отсутствуют	0.3
92	136851.1	180548.6	данные отсутствуют	0.3
93	136883.55	180594.8	данные отсутствуют	0.3
94	136914.35	180647.6	данные отсутствуют	0.3
95	136974.85	180760.35	данные отсутствуют	0.3
96	137073.3	180944.6	данные отсутствуют	0.3
97	137133.25	181051.85	данные отсутствуют	0.3
98	137191.55	181160.75	данные отсутствуют	0.3
99	137166.8	181161.3	данные отсутствуют	0.3
100	137114.55	181063.4	данные отсутствуют	0.3
101	137054.05	180954.5	данные отсутствуют	0.3
102	136955.6	180770.25	данные отсутствуют	0.3
103	136895.1	180658.6	данные отсутствуют	0.3
104	136865.4	180603.6	данные отсутствуют	0.3
105	136834.6	180561.25	данные отсутствуют	0.3

Государственный регистратор		ФГИС ЕГРН
полное наименование должности	подпись	инициалы, фамилия

М.П.

Описание местоположения земельного участка

Земельный участок			
(вид объекта недвижимости)			
Лист № ____ Раздела 3.2	Всего листов раздела 3.2 : ____	Всего разделов: ____	Всего листов выписки: ____
17.10.2018 № 99/2018/205353718			
Кадастровый номер:		17:05:0000000:37 (единое землепользование)	

Сведения о характерных точках границы земельного участка				
Система координат: Зона №				
Номер точки	Координаты		Описание закрепления на местности	Средняя квадратическая погрешность определения координат характерных точек границ земельного участка, м
	X	Y		
1	2	3	4	5
106	136798.3	180522.2	данные отсутствуют	0.3
107	136729.55	180464.45	данные отсутствуют	0.3
108	136623.4	180374.25	данные отсутствуют	0.3
109	136472.7	180246.1	данные отсутствуют	0.3
110	136288.45	180091.55	данные отсутствуют	0.1
111	136141.91	179967.84	данные отсутствуют	0.1
112	136118.13	179947.77	данные отсутствуют	0.1
113	136094.3	179927.65	данные отсутствуют	0.1
114	135905.1	179769.25	данные отсутствуют	0.3
115	135838	179712.6	данные отсутствуют	0.3
116	135796.2	179671.9	данные отсутствуют	0.3
117	135643.3	179512.95	данные отсутствуют	0.3
118	135533.3	179394.7	данные отсутствуют	0.3
119	135438.7	179299	данные отсутствуют	0.3
120	135376	179230.25	данные отсутствуют	0.3

Государственный регистратор		ФГИС ЕГРН
полное наименование должности	подпись	инициалы, фамилия

М.П.

Описание местоположения земельного участка

Земельный участок			
(вид объекта недвижимости)			
Лист № ____ Раздела 3.2	Всего листов раздела 3.2 : ____	Всего разделов: ____	Всего листов выписки: ____
17.10.2018 № 99/2018/205353718			
Кадастровый номер:		17:05:0000000:37 (единое землепользование)	

Сведения о характерных точках границы земельного участка				
Система координат: Зона №				
Номер точки	Координаты		Описание закрепления на местности	Средняя квадратическая погрешность определения координат характерных точек границ земельного участка, м
	X	Y		
1	2	3	4	5
121	135281.4	179126.85	данные отсутствуют	0.3
122	135236.3	179069.1	данные отсутствуют	0.3
123	135188.45	178992.65	данные отсутствуют	0.3
124	135153.25	178927.2	данные отсутствуют	0.3
125	135120.8	178857.9	данные отсутствуют	0.3
126	135091.65	178772.1	данные отсутствуют	0.3
127	135064.7	178639	данные отсутствуют	0.3
128	135047.65	178508.65	данные отсутствуют	0.09
129	135037.39	178432.82	данные отсутствуют	0.09
130	135016.85	178280.95	данные отсутствуют	0.09
131	134968.45	177916.85	данные отсутствуют	0.09
132	134932.35	177630.7	данные отсутствуют	0.09
133	134929.74	177610.04	данные отсутствуют	0.09
134	134929.23	177606.06	данные отсутствуют	данные отсутствуют
135	134916.19	177502.7	данные отсутствуют	данные отсутствуют

Государственный регистратор		ФГИС ЕГРН
полное наименование должности	подпись	инициалы, фамилия

М.П.

Описание местоположения земельного участка

Земельный участок			
(вид объекта недвижимости)			
Лист № ____ Раздела 3.2	Всего листов раздела 3.2 : ____	Всего разделов: ____	Всего листов выписки: ____
17.10.2018 № 99/2018/205353718			
Кадастровый номер:		17:05:0000000:37 (единое землепользование)	

Сведения о характерных точках границы земельного участка				
Система координат: Зона №				
Номер точки	Координаты		Описание закрепления на местности	Средняя квадратическая погрешность определения координат характерных точек границ земельного участка, м
	X	Y		
1	2	3	4	5
136	134913.44	177477.4	данные отсутствуют	данные отсутствуют
137	134894.05	177333.32	данные отсутствуют	данные отсутствуют
138	134862.3	177097.35	данные отсутствуют	данные отсутствуют
139	134807.3	176682.1	данные отсутствуют	данные отсутствуют
140	134802.79	176647.56	данные отсутствуют	0.1
141	134782.71	176493.93	данные отсутствуют	0.1
142	134752.42	176262.15	данные отсутствуют	0.1
143	134751.75	176256.95	данные отсутствуют	0.1
144	134742.38	176186.09	данные отсутствуют	0.1
145	134696.75	175841.15	данные отсутствуют	0.1
146	134674.12	175669.06	данные отсутствуют	0.1
147	134663.45	175588.01	данные отсутствуют	0.1
148	134642.85	175431.4	данные отсутствуют	0.1
149	134638.14	175396.48	данные отсутствуют	0.1
150	134587.85	175023.3	данные отсутствуют	0.1

Государственный регистратор		ФГИС ЕГРН
полное наименование должности	подпись	инициалы, фамилия

М.П.

Описание местоположения земельного участка

Земельный участок			
(вид объекта недвижимости)			
Лист № ____ Раздела 3.2	Всего листов раздела 3.2 : ____	Всего разделов: ____	Всего листов выписки: ____
17.10.2018 № 99/2018/205353718			
Кадастровый номер:		17:05:0000000:37 (единое землепользование)	

Сведения о характерных точках границы земельного участка				
Система координат: Зона №				
Номер точки	Координаты		Описание закрепления на местности	Средняя квадратическая погрешность определения координат характерных точек границ земельного участка, м
	X	Y		
1	2	3	4	5
151	134533.4	174638.85	данные отсутствуют	0.1
152	134529	174612.45	данные отсутствуют	0.1
153	134480.6	174259.9	данные отсутствуют	0.1
154	134422.85	173834.75	данные отсутствуют	0.1
155	134362.35	173505.85	данные отсутствуют	0.1
156	134330.45	173249	данные отсутствуют	0.1
157	134324.4	173236.9	данные отсутствуют	0.1
158	134313.95	173161.55	данные отсутствуют	0.1
159	134294.15	172880.5	данные отсутствуют	0.1
160	134260.05	172645.65	данные отсутствуют	0.1
161	134252.9	172575.25	данные отсутствуют	0.1
162	134249.05	172508.15	данные отсутствуют	0.1
163	134251.25	172448.2	данные отсутствуют	0.1
164	134253.45	172355.8	данные отсутствуют	0.1
165	134251.25	172322.8	данные отсутствуют	0.1

Государственный регистратор		ФГИС ЕГРН
полное наименование должности	подпись	инициалы, фамилия

М.П.

Описание местоположения земельного участка

Земельный участок			
(вид объекта недвижимости)			
Лист № ____ Раздела 3.2	Всего листов раздела 3.2 : ____	Всего разделов: ____	Всего листов выписки: ____
17.10.2018 № 99/2018/205353718			
Кадастровый номер:		17:05:0000000:37 (единое землепользование)	

Сведения о характерных точках границы земельного участка				
Система координат: Зона №				
Номер точки	Координаты		Описание закрепления на местности	Средняя квадратическая погрешность определения координат характерных точек границ земельного участка, м
	X	Y		
1	2	3	4	5
166	134255.65	172199.6	данные отсутствуют	0.1
167	134257.3	172081.9	данные отсутствуют	0.1
168	134261.7	171948.8	данные отсутствуют	0.1
169	134265.55	171779.95	данные отсутствуют	0.1
170	134269.95	171642.45	данные отсутствуют	0.1
171	134272.15	171541.8	данные отсутствуют	0.1
172	134276.55	171399.35	данные отсутствуют	0.1
173	134275.45	171346	данные отсутствуют	0.1
174	134280.95	171322.35	данные отсутствуют	0.1
175	134280.4	171298.7	данные отсутствуют	0.1
176	134279.85	171251.95	данные отсутствуют	0.1
177	134283.15	171240.4	данные отсутствуют	0.1
178	134284.25	171115.55	данные отсутствуют	0.1
179	134287	171063.85	данные отсутствуют	0.1
180	134291.4	170984.1	данные отсутствуют	0.1

Государственный регистратор		ФГИС ЕГРН
полное наименование должности	подпись	инициалы, фамилия

М.П.

Выписка из Единого государственного реестра недвижимости об объекте недвижимости
Описание местоположения земельного участка

Земельный участок			
(вид объекта недвижимости)			
Лист № ____ Раздела 3.2	Всего листов раздела 3.2 : ____	Всего разделов: ____	Всего листов выписки: ____
17.10.2018 № 99/2018/205353718			
Кадастровый номер:		17:05:0000000:37 (единое землепользование)	

Сведения о характерных точках границы земельного участка				
Система координат: Зона №				
Номер точки	Координаты		Описание закрепления на местности	Средняя квадратическая погрешность определения координат характерных точек границ земельного участка, м
	X	Y		
1	2	3	4	5
181	134293.05	170865.3	данные отсутствуют	0.1
182	134297.45	170703.05	данные отсутствуют	0.1
183	134295.25	170691.5	данные отсутствуют	0.1
184	134297.45	170630.45	данные отсутствуют	0.1
185	134305.15	170506.15	данные отсутствуют	0.1
186	134339.25	170259.2	данные отсутствуют	0.1
187	134379.95	170052.4	данные отсутствуют	0.1
188	134411.85	169880.25	данные отсутствуют	0.1
189	134436.05	169740	данные отсутствуют	0.1
190	134439.35	169730.1	данные отсутствуют	0.1
191	134465.2	169582.15	данные отсутствуют	0.1
192	136220.8	158302.2	данные отсутствуют	0.3
193	136201	158297.25	данные отсутствуют	0.3
194	136203.2	158056.9	данные отсутствуют	0.3
195	136204.3	157858.9	данные отсутствуют	0.3

Государственный регистратор		ФГИС ЕГРН
полное наименование должности	подпись	инициалы, фамилия

М.П.

Описание местоположения земельного участка

Земельный участок			
(вид объекта недвижимости)			
Лист № ____ Раздела 3.2	Всего листов раздела 3.2 : ____	Всего разделов: ____	Всего листов выписки: ____
17.10.2018 № 99/2018/205353718			
Кадастровый номер:		17:05:0000000:37 (единое землепользование)	

Сведения о характерных точках границы земельного участка				
Система координат: Зона №				
Номер точки	Координаты		Описание закрепления на местности	Средняя квадратическая погрешность определения координат характерных точек границ земельного участка, м
	X	Y		
1	2	3	4	5
196	136204.85	157842.4	данные отсутствуют	0.3
197	136205.4	157540.45	данные отсутствуют	0.3
198	136205.95	157303.4	данные отсутствуют	0.3
199	136209.25	157006.95	данные отсутствуют	0.3
200	136210.9	156883.75	данные отсутствуют	0.3
201	136209.8	156862.3	данные отсутствуют	0.3
202	136211.45	156686.85	данные отсутствуют	0.3
203	136212	156469.6	данные отсутствуют	0.3
204	136214.75	156112.65	данные отсутствуют	0.3
205	136218.6	155785.4	данные отсутствуют	0.3
206	136221.35	155435.05	данные отсутствуют	0.3
207	136221.9	155199.65	данные отсутствуют	0.3
208	136223.55	155031.9	данные отсутствуют	0.3
209	136224.65	155016.5	данные отсутствуют	0.3
210	136226.3	154827.85	данные отсутствуют	0.3

Государственный регистратор		ФГИС ЕГРН
полное наименование должности	подпись	инициалы, фамилия

М.П.

Описание местоположения земельного участка

Земельный участок			
(вид объекта недвижимости)			
Лист № ____ Раздела 3.2	Всего листов раздела 3.2 : ____	Всего разделов: ____	Всего листов выписки: ____
17.10.2018 № 99/2018/205353718			
Кадастровый номер:		17:05:0000000:37 (единое землепользование)	

Сведения о характерных точках границы земельного участка				
Система координат: Зона №				
Номер точки	Координаты		Описание закрепления на местности	Средняя квадратическая погрешность определения координат характерных точек границ земельного участка, м
	X	Y		
1	2	3	4	5
211	136227.4	154615.55	данные отсутствуют	0.3
212	136228.5	154452.75	данные отсутствуют	0.3
213	136229.05	154133.2	данные отсутствуют	0.3
214	136231.25	154074.35	данные отсутствуют	0.3
215	136230.15	153933.55	данные отсутствуют	0.3
216	136229.6	153883.5	данные отсутствуют	0.3
217	136230.7	153864.25	данные отсутствуют	0.3
218	136210.9	153721.25	данные отсутствуют	0.3
219	136207.6	153689.9	данные отсутствуют	0.3
220	136187.8	153570.55	данные отсутствуют	0.3
221	136180.65	153486.95	данные отсутствуют	0.3
222	136179.55	153362.1	данные отсутствуют	0.3
223	136181.75	153253.75	данные отсутствуют	0.3
224	136182.85	153048.05	данные отсутствуют	0.3
225	136185.6	152980.4	данные отсутствуют	0.3

Государственный регистратор		ФГИС ЕГРН
полное наименование должности	подпись	инициалы, фамилия

М.П.

Описание местоположения земельного участка

Земельный участок			
(вид объекта недвижимости)			
Лист № ____ Раздела 3.2	Всего листов раздела 3.2 : ____	Всего разделов: ____	Всего листов выписки: ____
17.10.2018 № 99/2018/205353718			
Кадастровый номер:		17:05:0000000:37 (единое землепользование)	

Сведения о характерных точках границы земельного участка				
Система координат: Зона №				
Номер точки	Координаты		Описание закрепления на местности	Средняя квадратическая погрешность определения координат характерных точек границ земельного участка, м
	X	Y		
1	2	3	4	5
226	136182.85	152926.5	данные отсутствуют	0.3
227	136186.7	152620.15	данные отсутствуют	0.3
228	136189.45	152250	данные отсутствуют	0.3
229	136192.75	151930.45	данные отсутствуют	0.3
230	136196.05	151608.7	данные отсутствуют	0.3
231	136198.8	151207.75	данные отсутствуют	0.3
232	136200.45	151043.85	данные отсутствуют	0.3
233	136201	151026.8	данные отсутствуют	0.3
234	136204.85	150729.8	данные отсутствуют	0.3
235	136207.6	150367.9	данные отсутствуют	0.3
236	136212	150055.5	данные отсутствуют	0.3
237	136215.3	149727.7	данные отсутствуют	0.3
238	136218.05	149355.9	данные отсутствуют	0.3
239	136221.9	149038	данные отсутствуют	0.3
240	136223	148826.8	данные отсутствуют	0.3

Государственный регистратор		ФГИС ЕГРН
полное наименование должности	подпись	инициалы, фамилия

М.П.

Описание местоположения земельного участка

Земельный участок			
(вид объекта недвижимости)			
Лист № ____ Раздела 3.2	Всего листов раздела 3.2 : ____	Всего разделов: ____	Всего листов выписки: ____
17.10.2018 № 99/2018/205353718			
Кадастровый номер:		17:05:0000000:37 (единое землепользование)	

Сведения о характерных точках границы земельного участка				
Система координат: Зона №				
Номер точки	Координаты		Описание закрепления на местности	Средняя квадратическая погрешность определения координат характерных точек границ земельного участка, м
	X	Y		
1	2	3	4	5
241	136239.5	148807.55	данные отсутствуют	0.3
242	136238.4	149038	данные отсутствуют	0.3
243	136235.1	149355.9	данные отсутствуют	0.3
244	136231.8	149727.7	данные отсутствуют	0.3
245	136228.5	150055.5	данные отсутствуют	0.3
246	136224.65	150367.35	данные отсутствуют	0.3
247	136221.9	150729.8	данные отсутствуют	0.3
248	136218.05	151026.8	данные отсутствуют	0.3
249	136216.95	151043.85	данные отсутствуют	0.3
250	136215.3	151207.75	данные отсутствуют	0.3
251	136212.55	151608.15	данные отсутствуют	0.3
252	136209.25	151930.45	данные отсутствуют	0.3
253	136206.5	152250	данные отсутствуют	0.3
254	136203.75	152620.15	данные отсутствуют	0.3
255	136200.45	152926.5	данные отсутствуют	0.3

Государственный регистратор		ФГИС ЕГРН
полное наименование должности	подпись	инициалы, фамилия

М.П.

Описание местоположения земельного участка

Земельный участок			
(вид объекта недвижимости)			
Лист № ____ Раздела 3.2	Всего листов раздела 3.2 : ____	Всего разделов: ____	Всего листов выписки: ____
17.10.2018 № 99/2018/205353718			
Кадастровый номер:		17:05:0000000:37 (единое землепользование)	

Сведения о характерных точках границы земельного участка				
Система координат: Зона №				
Номер точки	Координаты		Описание закрепления на местности	Средняя квадратическая погрешность определения координат характерных точек границ земельного участка, м
	X	Y		
1	2	3	4	5
256	136202.1	152980.4	данные отсутствуют	0.3
257	136199.35	153047.5	данные отсутствуют	0.3
258	136198.25	153253.75	данные отсутствуют	0.3
259	136196.05	153361.55	данные отсутствуют	0.3
260	136197.15	153486.95	данные отсутствуют	0.3
261	136204.3	153568.9	данные отсутствуют	0.3
262	136224.1	153688.25	данные отсутствуют	0.3
263	136225.2	153718.5	данные отсутствуют	0.3
264	136245	153864.25	данные отсутствуют	0.3
265	136246.65	153883.5	данные отсутствуют	0.3
266	136247.2	153933.55	данные отсутствуют	0.3
267	136248.3	154074.35	данные отсутствуют	0.3
268	136245.55	154132.65	данные отсутствуют	0.3
269	136245.55	154452.75	данные отсутствуют	0.3
270	136243.9	154615.55	данные отсутствуют	0.3

Государственный регистратор		ФГИС ЕГРН
полное наименование должности	подпись	инициалы, фамилия

М.П.

Описание местоположения земельного участка

Земельный участок			
(вид объекта недвижимости)			
Лист № ____ Раздела 3.2	Всего листов раздела 3.2 : ____	Всего разделов: ____	Всего листов выписки: ____
17.10.2018 № 99/2018/205353718			
Кадастровый номер:		17:05:0000000:37 (единое землепользование)	

Сведения о характерных точках границы земельного участка				
Система координат: Зона №				
Номер точки	Координаты		Описание закрепления на местности	Средняя квадратическая погрешность определения координат характерных точек границ земельного участка, м
	X	Y		
1	2	3	4	5
271	136242.8	154827.3	данные отсутствуют	0.3
272	136241.7	155016.5	данные отсутствуют	0.3
273	136243.35	155031.9	данные отсутствуют	0.3
274	136241.7	155199.65	данные отсутствуют	0.3
275	136240.6	155434.5	данные отсутствуют	0.3
276	136237.85	155784.85	данные отсутствуют	0.3
277	136235.65	156112.65	данные отсутствуют	0.3
278	136232.9	156469.05	данные отсутствуют	0.3
279	136231.8	156686.85	данные отсутствуют	0.3
280	136230.7	156862.3	данные отсутствуют	0.3
281	136228.5	156883.2	данные отсутствуют	0.3
282	136226.85	157006.95	данные отсутствуют	0.3
283	136223.55	157303.4	данные отсутствуют	0.3
284	136222.45	157540.45	данные отсутствуют	0.3
285	136222.45	157842.4	данные отсутствуют	0.3

Государственный регистратор		ФГИС ЕГРН
полное наименование должности	подпись	инициалы, фамилия

М.П.

Выписка из Единого государственного реестра недвижимости об объекте недвижимости
Описание местоположения земельного участка

Земельный участок			
(вид объекта недвижимости)			
Лист № ____ Раздела 3.2	Всего листов раздела 3.2 : ____	Всего разделов: ____	Всего листов выписки: ____
17.10.2018 № 99/2018/205353718			
Кадастровый номер:		17:05:0000000:37 (единое землепользование)	

Сведения о характерных точках границы земельного участка				
Система координат: Зона №				
Номер точки	Координаты		Описание закрепления на местности	Средняя квадратическая погрешность определения координат характерных точек границ земельного участка, м
	X	Y		
1	2	3	4	5
286	136224.1	157858.9	данные отсутствуют	0.3
287	136223	158056.9	данные отсутствуют	0.3
288	137722.85	182735.4	данные отсутствуют	0.3
289	137730	182750.8	данные отсутствуют	0.3
290	137765.2	182837.15	данные отсутствуют	0.3
291	137808.65	182951	данные отсутствуют	0.3
292	137832.85	183029.65	данные отсутствуют	0.3
293	137880.7	183208.4	данные отсутствуют	0.3
294	137914.8	183347	данные отсутствуют	0.3
295	137954.4	183492.75	данные отсутствуют	0.3
296	137973.65	183564.25	данные отсутствуют	0.3
297	137992.9	183617.05	данные отсутствуют	0.3
298	138046.8	183736.4	данные отсутствуют	0.3
299	138123.8	183907.45	данные отсутствуют	0.3
300	138157.35	183980.6	данные отсутствуют	0.3

Государственный регистратор		ФГИС ЕГРН
полное наименование должности	подпись	инициалы, фамилия

М.П.

Описание местоположения земельного участка

Земельный участок			
(вид объекта недвижимости)			
Лист № ____ Раздела 3.2	Всего листов раздела 3.2 : ____	Всего разделов: ____	Всего листов выписки: ____
17.10.2018 № 99/2018/205353718			
Кадастровый номер:		17:05:0000000:37 (единое землепользование)	

Сведения о характерных точках границы земельного участка				
Система координат: Зона №				
Номер точки	Координаты		Описание закрепления на местности	Средняя квадратическая погрешность определения координат характерных точек границ земельного участка, м
	X	Y		
1	2	3	4	5
301	138144.15	183989.4	данные отсутствуют	0.3
302	138110.05	183914.05	данные отсутствуют	0.3
303	138033.05	183743	данные отсутствуют	0.3
304	137978.6	183623.65	данные отсутствуют	0.3
305	137958.8	183567.55	данные отсутствуют	0.3
306	137939	183496.05	данные отсутствуют	0.3
307	137899.4	183350.3	данные отсутствуют	0.3
308	137865.85	183212.8	данные отсутствуют	0.3
309	137818	183033.5	данные отсутствуют	0.3
310	137794.35	182955.95	данные отсутствуют	0.3
311	137750.9	182842.65	данные отсутствуют	0.3
312	137718.45	182762.35	данные отсутствуют	0.3
313	136223	148783.9	данные отсутствуют	0.3
314	136222.45	148743.75	данные отсутствуют	0.3
315	136224.65	148693.15	данные отсутствуют	0.3

Государственный регистратор		ФГИС ЕГРН
полное наименование должности	подпись	инициалы, фамилия

М.П.

Описание местоположения земельного участка

Земельный участок			
(вид объекта недвижимости)			
Лист № ____ Раздела 3.2	Всего листов раздела 3.2 : ____	Всего разделов: ____	Всего листов выписки: ____
17.10.2018 № 99/2018/205353718			
Кадастровый номер:		17:05:0000000:37 (единое землепользование)	

Сведения о характерных точках границы земельного участка				
Система координат: Зона №				
Номер точки	Координаты		Описание закрепления на местности	Средняя квадратическая погрешность определения координат характерных точек границ земельного участка, м
	X	Y		
1	2	3	4	5
316	136225.75	148423.65	данные отсутствуют	0.3
317	136229.6	148117.3	данные отсутствуют	0.3
318	136232.9	147770.25	данные отсутствуют	0.3
319	136235.65	147705.9	данные отсутствуют	0.3
320	136243.9	147648.7	данные отсутствуют	0.3
321	136250.5	147617.35	данные отсутствуют	0.3
322	136259.3	147578.85	данные отсутствуют	0.3
323	136277.45	147522.75	данные отсутствуют	0.3
324	136304.4	147454.55	данные отсутствуют	0.3
325	136335.2	147383.6	данные отсутствуют	0.3
326	136350.05	147335.75	данные отсутствуют	0.3
327	136352.25	147312.1	данные отсутствуют	0.3
328	136343.45	147276.9	данные отсутствуют	0.3
329	136312.1	147201	данные отсутствуют	0.3
330	136282.95	147120.7	данные отсутствуют	0.3

Государственный регистратор		ФГИС ЕГРН
полное наименование должности	подпись	инициалы, фамилия

М.П.

Описание местоположения земельного участка

Земельный участок			
(вид объекта недвижимости)			
Лист № ____ Раздела 3.2	Всего листов раздела 3.2 : ____	Всего разделов: ____	Всего листов выписки: ____
17.10.2018 № 99/2018/205353718			
Кадастровый номер:		17:05:0000000:37 (единое землепользование)	

Сведения о характерных точках границы земельного участка				
Система координат: Зона №				
Номер точки	Координаты		Описание закрепления на местности	Средняя квадратическая погрешность определения координат характерных точек границ земельного участка, м
	X	Y		
1	2	3	4	5
331	136273.05	147065.7	данные отсутствуют	0.3
332	136279.1	147014	данные отсутствуют	0.3
333	136287.9	146967.8	данные отсутствуют	0.3
334	136287.9	146937	данные отсутствуют	0.3
335	136275.25	146895.75	данные отсутствуют	0.3
336	136256.55	146852.3	данные отсутствуют	0.3
337	136215.85	146766.5	данные отсутствуют	0.3
338	136185.6	146704.9	данные отсутствуют	0.3
339	136125.65	146583.35	данные отсутствуют	0.3
340	136053.6	146434.3	данные отсутствуют	0.3
341	135984.85	146305.6	данные отсутствуют	0.3
342	135940.85	146230.8	данные отсутствуют	0.3
343	135922.15	146190.65	данные отсутствуют	0.3
344	135902.35	146146.1	данные отсутствуют	0.3
345	135893	146106.5	данные отсутствуют	0.3

Государственный регистратор		ФГИС ЕГРН
полное наименование должности	подпись	инициалы, фамилия

М.П.

Описание местоположения земельного участка

Земельный участок			
(вид объекта недвижимости)			
Лист № ____ Раздела 3.2	Всего листов раздела 3.2 : ____	Всего разделов: ____	Всего листов выписки: ____
17.10.2018 № 99/2018/205353718			
Кадастровый номер:		17:05:0000000:37 (единое землепользование)	

Сведения о характерных точках границы земельного участка				
Система координат: Зона №				
Номер точки	Координаты		Описание закрепления на местности	Средняя квадратическая погрешность определения координат характерных точек границ земельного участка, м
	X	Y		
1	2	3	4	5
346	135877.05	146038.85	данные отсутствуют	0.3
347	135857.8	145954.7	данные отсутствуют	0.3
348	135844.6	145880.45	данные отсутствуют	0.3
349	135838	145804.55	данные отсутствуют	0.3
350	135837.45	145735.25	данные отсутствуют	0.3
351	135834.15	145650.55	данные отсутствуют	0.3
352	135830.3	145591.7	данные отсутствуют	0.3
353	135817.65	145540	данные отсутствуют	0.3
354	135798.95	145487.2	данные отсутствуют	0.3
355	135780.25	145433.3	данные отсутствуют	0.3
356	135754.95	145362.9	данные отсутствуют	0.3
357	135723.6	145278.2	данные отсутствуют	0.3
358	135701.05	145205.05	данные отсутствуют	0.3
359	135685.1	145146.2	данные отсутствуют	0.3
360	135655.95	145007.6	данные отсутствуют	0.3

Государственный регистратор		ФГИС ЕГРН
полное наименование должности	подпись	инициалы, фамилия

М.П.

Описание местоположения земельного участка

Земельный участок			
(вид объекта недвижимости)			
Лист № ____ Раздела 3.2	Всего листов раздела 3.2 : ____	Всего разделов: ____	Всего листов выписки: ____
17.10.2018 № 99/2018/205353718			
Кадастровый номер:		17:05:0000000:37 (единое землепользование)	

Сведения о характерных точках границы земельного участка				
Система координат: Зона №				
Номер точки	Координаты		Описание закрепления на местности	Средняя квадратическая погрешность определения координат характерных точек границ земельного участка, м
	X	Y		
1	2	3	4	5
361	135611.95	144849.2	данные отсутствуют	0.3
362	135586.65	144780.45	данные отсутствуют	0.3
363	135564.65	144734.8	данные отсутствуют	0.3
364	135532.2	144675.95	данные отсутствуют	0.3
365	135502.5	144632.5	данные отсутствуют	0.3
366	135459.6	144573.1	данные отсутствуют	0.3
367	135419.45	144521.4	данные отсутствуют	0.3
368	135378.2	144469.7	данные отсутствуют	0.3
369	135347.4	144425.15	данные отсутствуют	0.3
370	135319.9	144375.1	данные отсутствуют	0.3
371	135302.85	144328.9	данные отсутствуют	0.3
372	135292.95	144273.9	данные отсутствуют	0.3
373	135287.45	144204.05	данные отсутствуют	0.3
374	135280.3	144084.15	данные отсутствуют	0.3
375	135277.55	144020.35	данные отсутствуют	0.3

Государственный регистратор		ФГИС ЕГРН
полное наименование должности	подпись	инициалы, фамилия

М.П.

Описание местоположения земельного участка

Земельный участок			
(вид объекта недвижимости)			
Лист № ____ Раздела 3.2	Всего листов раздела 3.2 : ____	Всего разделов: ____	Всего листов выписки: ____
17.10.2018 № 99/2018/205353718			
Кадастровый номер:		17:05:0000000:37 (единое землепользование)	

Сведения о характерных точках границы земельного участка				
Система координат: Зона №				
Номер точки	Координаты		Описание закрепления на местности	Средняя квадратическая погрешность определения координат характерных точек границ земельного участка, м
	X	Y		
1	2	3	4	5
376	135277	143959.85	данные отсутствуют	0.3
377	135284.7	143937.3	данные отсутствуют	0.3
378	135301.75	143904.85	данные отсутствуют	0.3
379	135317.7	143885.6	данные отсутствуют	0.3
380	135352.9	143849.3	данные отсутствуют	0.3
381	135418.9	143783.3	данные отсутствуют	0.3
382	135478.3	143723.35	данные отсутствуют	0.3
383	135514.6	143684.85	данные отсутствуют	0.3
384	135552	143638.65	данные отсутствуют	0.3
385	135585	143592.45	данные отсутствуют	0.3
386	135608.65	143550.65	данные отсутствуют	0.3
387	135641.65	143495.1	данные отсутствуют	0.3
388	135663.1	143448.9	данные отсутствуют	0.3
389	135684.55	143388.95	данные отсутствуют	0.3
390	135711.5	143317.45	данные отсутствуют	0.3

Государственный регистратор		ФГИС ЕГРН
полное наименование должности	подпись	инициалы, фамилия

М.П.

Описание местоположения земельного участка

Земельный участок			
(вид объекта недвижимости)			
Лист № ____ Раздела 3.2	Всего листов раздела 3.2 : ____	Всего разделов: ____	Всего листов выписки: ____
17.10.2018 № 99/2018/205353718			
Кадастровый номер:		17:05:0000000:37 (единое землепользование)	

Сведения о характерных точках границы земельного участка				
Система координат: Зона №				
Номер точки	Координаты		Описание закрепления на местности	Средняя квадратическая погрешность определения координат характерных точек границ земельного участка, м
	X	Y		
1	2	3	4	5
391	135732.4	143253.1	данные отсутствуют	0.3
392	135738.45	143214.05	данные отсутствуют	0.3
393	135737.9	143169.5	данные отсутствуют	0.3
394	135728.55	143109	данные отсутствуют	0.3
395	135728	143077.1	данные отсутствуют	0.3
396	135728	143050.15	данные отсутствуют	0.3
397	135731.3	143011.65	данные отсутствуют	0.3
398	135734.6	143010	данные отсутствуют	0.3
399	135746.15	143008.35	данные отсутствуют	0.3
400	135742.3	143050.15	данные отсутствуют	0.3
401	135742.3	143074.9	данные отсутствуют	0.3
402	135742.3	143106.8	данные отсутствуют	0.3
403	135752.2	143169.5	данные отсутствуют	0.3
404	135752.75	143213.5	данные отсутствуют	0.3
405	135746.7	143255.3	данные отсутствуют	0.3

Государственный регистратор		ФГИС ЕГРН
полное наименование должности	подпись	инициалы, фамилия

М.П.

Описание местоположения земельного участка

Земельный участок			
(вид объекта недвижимости)			
Лист № ____ Раздела 3.2	Всего листов раздела 3.2 : ____	Всего разделов: ____	Всего листов выписки: ____
17.10.2018 № 99/2018/205353718			
Кадастровый номер:		17:05:0000000:37 (единое землепользование)	

Сведения о характерных точках границы земельного участка				
Система координат: Зона №				
Номер точки	Координаты		Описание закрепления на местности	Средняя квадратическая погрешность определения координат характерных точек границ земельного участка, м
	X	Y		
1	2	3	4	5
406	135725.25	143322.4	данные отсутствуют	0.3
407	135697.75	143393.9	данные отсутствуют	0.3
408	135676.3	143453.85	данные отсутствуют	0.3
409	135655.4	143500.6	данные отсутствуют	0.3
410	135621.3	143557.25	данные отсутствуют	0.3
411	135596.55	143600.15	данные отсутствуют	0.3
412	135563	143647.45	данные отсутствуют	0.3
413	135525.05	143694.2	данные отсутствуют	0.3
414	135488.75	143733.25	данные отсутствуют	0.3
415	135428.8	143793.75	данные отсутствуют	0.3
416	135362.8	143859.75	данные отсутствуют	0.3
417	135328.15	143894.95	данные отсутствуют	0.3
418	135308.9	143924.1	данные отсутствуют	0.3
419	135291.3	143965.9	данные отсутствуют	0.3
420	135291.85	144020.35	данные отсутствуют	0.3

Государственный регистратор		ФГИС ЕГРН
полное наименование должности	подпись	инициалы, фамилия

М.П.

Описание местоположения земельного участка

Земельный участок			
(вид объекта недвижимости)			
Лист № ____ Раздела 3.2	Всего листов раздела 3.2 : ____	Всего разделов: ____	Всего листов выписки: ____
17.10.2018 № 99/2018/205353718			
Кадастровый номер:		17:05:0000000:37 (единое землепользование)	

Сведения о характерных точках границы земельного участка				
Система координат: Зона №				
Номер точки	Координаты		Описание закрепления на местности	Средняя квадратическая погрешность определения координат характерных точек границ земельного участка, м
	X	Y		
1	2	3	4	5
421	135296.25	144084.15	данные отсутствуют	0.3
422	135303.95	144202.95	данные отсутствуют	0.3
423	135308.9	144271.7	данные отсутствуют	0.3
424	135318.25	144324.5	данные отсутствуют	0.3
425	135334.75	144367.95	данные отсутствуют	0.3
426	135361.15	144416.35	данные отсутствуют	0.3
427	135390.85	144459.8	данные отсутствуют	0.3
428	135432.1	144511.5	данные отсутствуют	0.3
429	135472.8	144563.2	данные отсутствуют	0.3
430	135515.7	144622.6	данные отсутствуют	0.3
431	135545.95	144667.7	данные отсутствуют	0.3
432	135578.95	144727.1	данные отсутствуют	0.3
433	135601.5	144773.85	данные отсутствуют	0.3
434	135626.25	144843.7	данные отсутствуют	0.3
435	135671.35	145004.3	данные отсутствуют	0.3

Государственный регистратор		ФГИС ЕГРН
полное наименование должности	подпись	инициалы, фамилия

М.П.

Описание местоположения земельного участка

Земельный участок			
(вид объекта недвижимости)			
Лист № ____ Раздела 3.2	Всего листов раздела 3.2 : ____	Всего разделов: ____	Всего листов выписки: ____
17.10.2018 № 99/2018/205353718			
Кадастровый номер:		17:05:0000000:37 (единое землепользование)	

Сведения о характерных точках границы земельного участка				
Система координат: Зона №				
Номер точки	Координаты		Описание закрепления на местности	Средняя квадратическая погрешность определения координат характерных точек границ земельного участка, м
	X	Y		
1	2	3	4	5
436	135699.95	145142.9	данные отсутствуют	0.3
437	135715.9	145201.75	данные отсутствуют	0.3
438	135737.9	145272.15	данные отсутствуют	0.3
439	135769.25	145356.3	данные отсутствуют	0.3
440	135794.55	145428.35	данные отсутствуют	0.3
441	135813.8	145482.25	данные отсутствуют	0.3
442	135833.05	145536.7	данные отсутствуют	0.3
443	135845.7	145589.5	данные отсутствуют	0.3
444	135849.55	145650.55	данные отсутствуют	0.3
445	135853.4	145735.25	данные отсутствуют	0.3
446	135853.4	145804.55	данные отсутствуют	0.3
447	135860.55	145878.25	данные отсутствуют	0.3
448	135873.2	145950.3	данные отсутствуют	0.3
449	135891.9	146035	данные отсутствуют	0.3
450	135907.85	146102.1	данные отсутствуют	0.3

Государственный регистратор		ФГИС ЕГРН
полное наименование должности	подпись	инициалы, фамилия

М.П.

Выписка из Единого государственного реестра недвижимости об объекте недвижимости
Описание местоположения земельного участка

Земельный участок			
(вид объекта недвижимости)			
Лист № ____ Раздела 3.2	Всего листов раздела 3.2 : ____	Всего разделов: ____	Всего листов выписки: ____
17.10.2018 № 99/2018/205353718			
Кадастровый номер:		17:05:0000000:37 (единое землепользование)	

Сведения о характерных точках границы земельного участка				
Система координат: Зона №				
Номер точки	Координаты		Описание закрепления на местности	Средняя квадратическая погрешность определения координат характерных точек границ земельного участка, м
	X	Y		
1	2	3	4	5
451	135917.75	146143.35	данные отсутствуют	0.3
452	135935.35	146182.4	данные отсутствуют	0.3
453	135954.6	146222.55	данные отсутствуют	0.3
454	135998.6	146297.9	данные отсутствуют	0.3
455	136067.35	146426.6	данные отсутствуют	0.3
456	136139.95	146577.3	данные отсутствуют	0.3
457	136199.35	146697.2	данные отсутствуют	0.3
458	136231.8	146758.8	данные отсутствуют	0.3
459	136272.5	146845.7	данные отсутствуют	0.3
460	136291.75	146890.8	данные отсутствуют	0.3
461	136304.95	146934.25	данные отсутствуют	0.3
462	136304.95	146969.45	данные отсутствуют	0.3
463	136296.15	147016.2	данные отсутствуют	0.3
464	136290.65	147064.05	данные отсутствуют	0.3
465	136300	147116.3	данные отсутствуют	0.3

Государственный регистратор		ФГИС ЕГРН
полное наименование должности	подпись	инициалы, фамилия

М.П.

Описание местоположения земельного участка

Земельный участок			
(вид объекта недвижимости)			
Лист № ____ Раздела 3.2	Всего листов раздела 3.2 : ____	Всего разделов: ____	Всего листов выписки: ____
17.10.2018 № 99/2018/205353718			
Кадастровый номер:		17:05:0000000:37 (единое землепользование)	

Сведения о характерных точках границы земельного участка				
Система координат: Зона №				
Номер точки	Координаты		Описание закрепления на местности	Средняя квадратическая погрешность определения координат характерных точек границ земельного участка, м
	X	Y		
1	2	3	4	5
466	136327.5	147193.85	данные отсутствуют	0.3
467	136359.4	147271.4	данные отсутствуют	0.3
468	136369.85	147309.9	данные отсутствуют	0.3
469	136366.55	147339.6	данные отсутствуют	0.3
470	136351.15	147389.65	данные отсутствуют	0.3
471	136320.9	147460.6	данные отсутствуют	0.3
472	136293.4	147528.8	данные отсутствуют	0.3
473	136275.8	147584.35	данные отсутствуют	0.3
474	136266.45	147622.85	данные отсутствуют	0.3
475	136260.95	147653.1	данные отсутствуют	0.3
476	136251.05	147708.1	данные отсутствуют	0.3
477	136248.3	147770.25	данные отсутствуют	0.3
478	136245	148117.3	данные отсутствуют	0.3
479	136241.15	148423.65	данные отсутствуют	0.3
480	136240.6	148693.15	данные отсутствуют	0.3

Государственный регистратор		ФГИС ЕГРН
полное наименование должности	подпись	инициалы, фамилия

М.П.

Описание местоположения земельного участка

Земельный участок			
(вид объекта недвижимости)			
Лист № ____ Раздела 3.2	Всего листов раздела 3.2 : ____	Всего разделов: ____	Всего листов выписки: ____
17.10.2018 № 99/2018/205353718			
Кадастровый номер:		17:05:0000000:37 (единое землепользование)	

Сведения о характерных точках границы земельного участка				
Система координат: Зона №				
Номер точки	Координаты		Описание закрепления на местности	Средняя квадратическая погрешность определения координат характерных точек границ земельного участка, м
	X	Y		
1	2	3	4	5
481	136237.85	148743.2	данные отсутствуют	0.3
482	136237.85	148776.2	данные отсутствуют	0.3
483	136239.5	148783.9	данные отсутствуют	0.3
484	142209.2	189549.9	данные отсутствуют	0.3
485	142219.1	189508.1	данные отсутствуют	0.3
486	142242.2	189593.35	данные отсутствуют	0.3
487	142290.05	189718.75	данные отсутствуют	0.3
488	142379.7	189920.6	данные отсутствуют	0.3
489	142472.1	190119.15	данные отсутствуют	0.3
490	142579.9	190321.55	данные отсутствуют	0.3
491	142647	190445.85	данные отсутствуют	0.3
492	142743.25	190626.8	данные отсутствуют	0.3
493	142848.3	190815.45	данные отсутствуют	0.3
494	142969.85	191044.8	данные отсутствуют	0.3
495	143027.05	191150.95	данные отсутствуют	0.3

Государственный регистратор		ФГИС ЕГРН
полное наименование должности	подпись	инициалы, фамилия

М.П.

Описание местоположения земельного участка

Земельный участок			
(вид объекта недвижимости)			
Лист № ____ Раздела 3.2	Всего листов раздела 3.2 : ____	Всего разделов: ____	Всего листов выписки: ____
17.10.2018 № 99/2018/205353718			
Кадастровый номер:		17:05:0000000:37 (единое землепользование)	

Сведения о характерных точках границы земельного участка				
Система координат: Зона №				
Номер точки	Координаты		Описание закрепления на местности	Средняя квадратическая погрешность определения координат характерных точек границ земельного участка, м
	X	Y		
1	2	3	4	5
496	143084.25	191249.4	данные отсутствуют	0.3
497	143152.45	191335.75	данные отсутствуют	0.3
498	143167.3	191348.4	данные отсутствуют	0.3
499	143243.2	191435.85	данные отсутствуют	0.3
500	143255.85	191456.2	данные отсутствуют	0.3
501	143304.8	191511.75	данные отсутствуют	0.3
502	143483	191724.05	данные отсутствуют	0.3
503	143596.3	191861.55	данные отсутствуют	0.3
504	143701.35	191994.1	данные отсутствуют	0.3
505	143710.15	192007.85	данные отсутствуют	0.3
506	143836.65	192161.85	данные отсутствуют	0.3
507	143923.55	192273.5	данные отсутствуют	0.3
508	144078.65	192468.75	данные отсутствуют	0.3
509	144274.45	192710.75	данные отсутствуют	0.3
510	144444.95	192924.7	данные отсутствуют	0.3

Государственный регистратор		ФГИС ЕГРН
полное наименование должности	подпись	инициалы, фамилия

М.П.

Описание местоположения земельного участка

Земельный участок			
(вид объекта недвижимости)			
Лист № ____ Раздела 3.2	Всего листов раздела 3.2 : ____	Всего разделов: ____	Всего листов выписки: ____
17.10.2018 № 99/2018/205353718			
Кадастровый номер:		17:05:0000000:37 (единое землепользование)	

Сведения о характерных точках границы земельного участка				
Система координат: Зона №				
Номер точки	Координаты		Описание закрепления на местности	Средняя квадратическая погрешность определения координат характерных точек границ земельного участка, м
	X	Y		
1	2	3	4	5
511	144580.8	193097.95	данные отсутствуют	0.3
512	144595.1	193109.5	данные отсутствуют	0.3
513	144648.45	193176.05	данные отсутствуют	0.3
514	144829.4	193402.65	данные отсутствуют	0.3
515	144990	193604.5	данные отсутствуют	0.3
516	145139.05	193789.85	данные отсутствуют	0.3
517	145270.5	193952.65	данные отсутствуют	0.3
518	145281.5	193961.45	данные отсутствуют	0.3
519	145416.25	194130.3	данные отсутствуют	0.3
520	145551.55	194299.15	данные отсутствуют	0.3
521	145642.85	194410.25	данные отсутствуют	0.3
522	145756.7	194552.7	данные отсутствуют	0.3
523	145848.55	194670.95	данные отсутствуют	0.3
524	145902.45	194736.95	данные отсутствуют	0.3
525	145913.45	194746.85	данные отсутствуют	0.3

Государственный регистратор		ФГИС ЕГРН
полное наименование должности	подпись	инициалы, фамилия

М.П.

Описание местоположения земельного участка

Земельный участок			
(вид объекта недвижимости)			
Лист № ____ Раздела 3.2	Всего листов раздела 3.2 : ____	Всего разделов: ____	Всего листов выписки: ____
17.10.2018 № 99/2018/205353718			
Кадастровый номер:		17:05:0000000:37 (единое землепользование)	

Сведения о характерных точках границы земельного участка				
Система координат: Зона №				
Номер точки	Координаты		Описание закрепления на местности	Средняя квадратическая погрешность определения координат характерных точек границ земельного участка, м
	X	Y		
1	2	3	4	5
526	145953.6	194795.8	данные отсутствуют	0.3
527	146137.85	195026.8	данные отсутствуют	0.3
528	146146.1	195040	данные отсутствуют	0.3
529	146225.3	195139	данные отсутствуют	0.3
530	146414.5	195375.5	данные отсутствуют	0.3
531	146493.7	195476.15	данные отсутствуют	0.3
532	146504.7	195481.1	данные отсутствуют	0.3
533	146555.3	195545.45	данные отсутствуют	0.3
534	146563	195559.75	данные отсутствуют	0.3
535	146664.2	195682.95	данные отсутствуют	0.3
536	146754.95	195796.25	данные отсутствуют	0.3
537	146885.85	195958.5	данные отсутствуют	0.3
538	146891.35	195971.15	данные отсутствуют	0.3
539	146935.35	196021.2	данные отсутствуют	0.3
540	147096.5	196224.15	данные отсутствуют	0.3

Государственный регистратор		ФГИС ЕГРН
полное наименование должности	подпись	инициалы, фамилия

М.П.

Описание местоположения земельного участка

Земельный участок			
(вид объекта недвижимости)			
Лист № ____ Раздела 3.2	Всего листов раздела 3.2 : ____	Всего разделов: ____	Всего листов выписки: ____
17.10.2018 № 99/2018/205353718			
Кадастровый номер:		17:05:0000000:37 (единое землепользование)	

Сведения о характерных точках границы земельного участка				
Система координат: Зона №				
Номер точки	Координаты		Описание закрепления на местности	Средняя квадратическая погрешность определения координат характерных точек границ земельного участка, м
	X	Y		
1	2	3	4	5
541	147295.05	196472.75	данные отсутствуют	0.3
542	147473.25	196696.6	данные отсутствуют	0.3
543	147606.35	196863.8	данные отсутствуют	0.3
544	147805.45	197111.85	данные отсутствуют	0.3
545	147939.1	197276.3	данные отсутствуют	0.3
546	148007.85	197365.95	данные отсутствуют	0.3
547	148035.9	197402.25	данные отсутствуют	0.3
548	148131.6	197520.5	данные отсутствуют	0.3
549	148270.75	197697.05	данные отсутствуют	0.3
550	148413.2	197875.25	данные отсутствуют	0.3
551	148571.6	198071.05	данные отсутствуют	0.3
552	148704.7	198239.9	данные отсутствуют	0.3
553	148791.6	198347.7	данные отсутствуют	0.3
554	148880.15	198457.7	данные отсутствуют	0.3
555	148968.7	198569.35	данные отсутствуют	0.3

Государственный регистратор		ФГИС ЕГРН
полное наименование должности	подпись	инициалы, фамилия

М.П.

Описание местоположения земельного участка

Земельный участок			
(вид объекта недвижимости)			
Лист № ____ Раздела 3.2	Всего листов раздела 3.2 : ____	Всего разделов: ____	Всего листов выписки: ____
17.10.2018 № 99/2018/205353718			
Кадастровый номер:		17:05:0000000:37 (единое землепользование)	

Сведения о характерных точках границы земельного участка				
Система координат: Зона №				
Номер точки	Координаты		Описание закрепления на местности	Средняя квадратическая погрешность определения координат характерных точек границ земельного участка, м
	X	Y		
1	2	3	4	5
556	149056.7	198682.1	данные отсутствуют	0.3
557	149236	198915.85	данные отсутствуют	0.3
558	149220.05	198927.4	данные отсутствуют	0.3
559	149037.45	198698.6	данные отсутствуют	0.3
560	148956.05	198582	данные отсутствуют	0.3
561	148867.5	198469.8	данные отсутствуют	0.3
562	148778.95	198359.8	данные отсутствуют	0.3
563	148689.85	198249.25	данные отсутствуют	0.3
564	148560.6	198089.2	данные отсутствуют	0.3
565	148401.65	197889	данные отсутствуют	0.3
566	148261.4	197713	данные отсутствуют	0.3
567	148117.85	197534.25	данные отсутствуют	0.3
568	148025.45	197418.75	данные отсутствуют	0.3
569	147994.1	197379.15	данные отсутствуют	0.3
570	147924.25	197288.95	данные отсутствуют	0.3

Государственный регистратор		ФГИС ЕГРН
полное наименование должности	подпись	инициалы, фамилия

М.П.

Описание местоположения земельного участка

Земельный участок			
(вид объекта недвижимости)			
Лист № ____ Раздела 3.2	Всего листов раздела 3.2 : ____	Всего разделов: ____	Всего листов выписки: ____
17.10.2018 № 99/2018/205353718			
Кадастровый номер:		17:05:0000000:37 (единое землепользование)	

Сведения о характерных точках границы земельного участка				
Система координат: Зона №				
Номер точки	Координаты		Описание закрепления на местности	Средняя квадратическая погрешность определения координат характерных точек границ земельного участка, м
	X	Y		
1	2	3	4	5
571	147791.7	197123.95	данные отсутствуют	0.3
572	147592.6	196877.55	данные отсутствуют	0.3
573	147460.6	196708.15	данные отсутствуют	0.3
574	147282.4	196484.85	данные отсутствуют	0.3
575	147084.4	196236.25	данные отсутствуют	0.3
576	146922.15	196034.4	данные отсутствуют	0.3
577	146877.6	195982.7	данные отсутствуют	0.3
578	146740.65	195812.75	данные отсутствуют	0.3
579	146648.25	195698.35	данные отсутствуют	0.3
580	146547.05	195575.15	данные отсутствуют	0.3
581	146486.55	195497.6	данные отсутствуют	0.3
582	146483.25	195488.25	данные отсутствуют	0.3
583	146404.6	195388.15	данные отсутствуют	0.3
584	146214.3	195150	данные отсутствуют	0.3
585	146135.65	195051.55	данные отсутствуют	0.3

Государственный регистратор		ФГИС ЕГРН
полное наименование должности	подпись	инициалы, фамилия

М.П.

Описание местоположения земельного участка

Земельный участок			
(вид объекта недвижимости)			
Лист № ____ Раздела 3.2	Всего листов раздела 3.2 : ____	Всего разделов: ____	Всего листов выписки: ____
17.10.2018 № 99/2018/205353718			
Кадастровый номер:		17:05:0000000:37 (единое землепользование)	

Сведения о характерных точках границы земельного участка				
Система координат: Зона №				
Номер точки	Координаты		Описание закрепления на местности	Средняя квадратическая погрешность определения координат характерных точек границ земельного участка, м
	X	Y		
1	2	3	4	5
586	146124.1	195042.75	данные отсутствуют	0.3
587	145938.75	194810.65	данные отсутствуют	0.3
588	145901.35	194761.15	данные отсутствуют	0.3
589	145883.75	194750.15	данные отсутствуют	0.3
590	145830.95	194685.8	данные отсутствуют	0.3
591	145739.1	194568.1	данные отсутствуют	0.3
592	145625.8	194426.2	данные отсутствуют	0.3
593	145533.4	194313.45	данные отсутствуют	0.3
594	145398.65	194145.15	данные отсутствуют	0.3
595	145263.9	193976.3	данные отсутствуют	0.3
596	145252.35	193966.95	данные отсутствуют	0.3
597	145119.8	193803.05	данные отсутствуют	0.3
598	144971.85	193618.8	данные отсутствуют	0.3
599	144810.7	193415.85	данные отсутствуют	0.3
600	144630.85	193190.9	данные отсутствуют	0.3

Государственный регистратор		ФГИС ЕГРН
полное наименование должности	подпись	инициалы, фамилия

М.П.

Описание местоположения земельного участка

Земельный участок			
(вид объекта недвижимости)			
Лист № ____ Раздела 3.2	Всего листов раздела 3.2 : ____	Всего разделов: ____	Всего листов выписки: ____
17.10.2018 № 99/2018/205353718			
Кадастровый номер:		17:05:0000000:37 (единое землепользование)	

Сведения о характерных точках границы земельного участка				
Система координат: Зона №				
Номер точки	Координаты		Описание закрепления на местности	Средняя квадратическая погрешность определения координат характерных точек границ земельного участка, м
	X	Y		
1	2	3	4	5
601	144576.95	193124.35	данные отсутствуют	0.3
602	144565.95	193110.05	данные отсутствуют	0.3
603	144430.1	192937.35	данные отсутствуют	0.3
604	144259.6	192722.3	данные отсутствуют	0.3
605	144064.35	192481.95	данные отсутствуют	0.3
606	143909.25	192286.15	данные отсутствуют	0.3
607	143823.45	192181.1	данные отсутствуют	0.3
608	143694.2	192019.95	данные отсутствуют	0.3
609	143673.85	191996.85	данные отсутствуют	0.3
610	143584.75	191887.4	данные отсутствуют	0.3
611	143577.6	191874.2	данные отсутствуют	0.3
612	143465.4	191738.9	данные отсутствуют	0.3
613	143288.3	191524.95	данные отсутствуют	0.3
614	143239.9	191470.5	данные отсутствуют	0.3
615	143221.75	191452.35	данные отсутствуют	0.3

Государственный регистратор		ФГИС ЕГРН
полное наименование должности	подпись	инициалы, фамилия

М.П.

Описание местоположения земельного участка

Земельный участок			
(вид объекта недвижимости)			
Лист № ____ Раздела 3.2	Всего листов раздела 3.2 : ____	Всего разделов: ____	Всего листов выписки: ____
17.10.2018 № 99/2018/205353718			
Кадастровый номер:		17:05:0000000:37 (единое землепользование)	

Сведения о характерных точках границы земельного участка				
Система координат: Зона №				
Номер точки	Координаты		Описание закрепления на местности	Средняя квадратическая погрешность определения координат характерных точек границ земельного участка, м
	X	Y		
1	2	3	4	5
616	143134.85	191351.7	данные отсутствуют	0.3
617	143064.45	191263.15	данные отсутствуют	0.3
618	143006.7	191163.6	данные отсутствуют	0.3
619	142948.95	191056.9	данные отсутствуют	0.3
620	142827.95	190827.55	данные отсутствуют	0.3
621	142722.9	190638.9	данные отсутствуют	0.3
622	142628.85	190456.3	данные отсутствуют	0.3
623	142562.3	190332.55	данные отсутствуют	0.3
624	142453.4	190128.5	данные отсутствуют	0.3
625	142359.9	189928.3	данные отсутствуют	0.3
626	142270.25	189725.35	данные отсутствуют	0.3
627	142221.85	189597.75	данные отсутствуют	0.3
628	138187.6	184047.7	данные отсутствуют	0.3
629	138258.55	184202.8	данные отсутствуют	0.3
630	138331.7	184372.75	данные отсутствуют	0.3

Государственный регистратор		ФГИС ЕГРН
полное наименование должности	подпись	инициалы, фамилия

М.П.

Описание местоположения земельного участка

Земельный участок			
(вид объекта недвижимости)			
Лист № ____ Раздела 3.2	Всего листов раздела 3.2 : ____	Всего разделов: ____	Всего листов выписки: ____
17.10.2018 № 99/2018/205353718			
Кадастровый номер:		17:05:0000000:37 (единое землепользование)	

Сведения о характерных точках границы земельного участка				
Система координат: Зона №				
Номер точки	Координаты		Описание закрепления на местности	Средняя квадратическая погрешность определения координат характерных точек границ земельного участка, м
	X	Y		
1	2	3	4	5
631	138344.35	184392	данные отсутствуют	0.3
632	138360.3	184429.95	данные отсутствуют	0.3
633	138439.5	184593.3	данные отсутствуют	0.3
634	138476.35	184649.4	данные отсутствуют	0.3
635	138567.1	184784.15	данные отсутствуют	0.3
636	138709.55	185011.85	данные отсутствуют	0.3
637	138722.75	185021.2	данные отсутствуют	0.3
638	138839.9	185207.65	данные отсутствуют	0.3
639	138896.55	185294	данные отсутствуют	0.3
640	138905.35	185318.2	данные отсутствуют	0.3
641	138985.1	185444.15	данные отсутствуют	0.3
642	139003.25	185469.45	данные отсутствуют	0.3
643	139149	185693.3	данные отсутствуют	0.3
644	139304.65	185966.1	данные отсутствуют	0.3
645	139431.15	186159.7	данные отсутствуют	0.3

Государственный регистратор		ФГИС ЕГРН
полное наименование должности	подпись	инициалы, фамилия

М.П.

Описание местоположения земельного участка

Земельный участок			
(вид объекта недвижимости)			
Лист № ____ Раздела 3.2	Всего листов раздела 3.2 : ____	Всего разделов: ____	Всего листов выписки: ____
17.10.2018 № 99/2018/205353718			
Кадастровый номер:		17:05:0000000:37 (единое землепользование)	

Сведения о характерных точках границы земельного участка				
Система координат: Зона №				
Номер точки	Координаты		Описание закрепления на местности	Средняя квадратическая погрешность определения координат характерных точек границ земельного участка, м
	X	Y		
1	2	3	4	5
646	139559.85	186347.25	данные отсутствуют	0.3
647	139668.2	186481.45	данные отсутствуют	0.3
648	139786.45	186615.65	данные отсутствуют	0.3
649	139870.6	186701.45	данные отсутствуют	0.3
650	140025.15	186848.3	данные отсутствуют	0.3
651	140216.55	187028.7	данные отсутствуют	0.3
652	140433.25	187236.05	данные отсутствуют	0.3
653	140634	187428.55	данные отсутствуют	0.3
654	140693.4	187482.45	данные отсутствуют	0.3
655	140933.2	187669.45	данные отсутствуют	0.3
656	141069.6	187804.75	данные отсутствуют	0.3
657	141261.55	187990.1	данные отсутствуют	0.3
658	141383.1	188106.7	данные отсутствуют	0.3
659	141448	188169.4	данные отсутствуют	0.3
660	141501.9	188222.75	данные отсутствуют	0.3

Государственный регистратор		ФГИС ЕГРН
полное наименование должности	подпись	инициалы, фамилия

М.П.

Описание местоположения земельного участка

Земельный участок			
(вид объекта недвижимости)			
Лист № ____ Раздела 3.2	Всего листов раздела 3.2 : ____	Всего разделов: ____	Всего листов выписки: ____
17.10.2018 № 99/2018/205353718			
Кадастровый номер:		17:05:0000000:37 (единое землепользование)	

Сведения о характерных точках границы земельного участка				
Система координат: Зона №				
Номер точки	Координаты		Описание закрепления на местности	Средняя квадратическая погрешность определения координат характерных точек границ земельного участка, м
	X	Y		
1	2	3	4	5
661	141580.55	188306.35	данные отсутствуют	0.3
662	141643.25	188378.4	данные отсутствуют	0.3
663	141688.35	188431.75	данные отсутствуют	0.3
664	141722.45	188465.3	данные отсутствуют	0.3
665	141763.7	188517	данные отсутствуют	0.3
666	141811.55	188580.25	данные отсутствуют	0.3
667	141846.2	188627.55	данные отсутствуют	0.3
668	141895.7	188704	данные отсутствуют	0.3
669	141952.35	188782.1	данные отсутствуют	0.3
670	142062.9	189013.1	данные отсутствуют	0.3
671	142101.4	189104.95	данные отсутствуют	0.3
672	142125.05	189170.95	данные отсутствуют	0.3
673	142131.1	189195.7	данные отсутствуют	0.3
674	142146.5	189269.4	данные отсутствуют	0.3
675	142163.55	189353.55	данные отсутствуют	0.3

Государственный регистратор		ФГИС ЕГРН
полное наименование должности	подпись	инициалы, фамилия

М.П.

Описание местоположения земельного участка

Земельный участок			
(вид объекта недвижимости)			
Лист № ____ Раздела 3.2	Всего листов раздела 3.2 : ____	Всего разделов: ____	Всего листов выписки: ____
17.10.2018 № 99/2018/205353718			
Кадастровый номер:		17:05:0000000:37 (единое землепользование)	

Сведения о характерных точках границы земельного участка				
Система координат: Зона №				
Номер точки	Координаты		Описание закрепления на местности	Средняя квадратическая погрешность определения координат характерных точек границ земельного участка, м
	X	Y		
1	2	3	4	5
676	142192.15	189431.1	данные отсутствуют	0.3
677	142202.05	189521.3	данные отсутствуют	0.3
678	142173.45	189438.25	данные отсутствуют	0.3
679	142143.75	189359.05	данные отсутствуют	0.3
680	142127.25	189274.35	данные отсутствуют	0.3
681	142112.95	189202.85	данные отсутствуют	0.3
682	142105.8	189174.25	данные отсутствуют	0.3
683	142083.8	189113.75	данные отсутствуют	0.3
684	142045.3	189021.35	данные отсутствуют	0.3
685	141931.45	188801.35	данные отсутствуют	0.3
686	141882.5	188731.5	данные отсутствуют	0.3
687	141830.8	188652.85	данные отсутствуют	0.3
688	141796.15	188605	данные отсутствуют	0.3
689	141748.85	188542.3	данные отсутствуют	0.3
690	141676.8	188455.4	данные отсутствуют	0.3

Государственный регистратор		ФГИС ЕГРН
полное наименование должности	подпись	инициалы, фамилия

М.П.

Описание местоположения земельного участка

Земельный участок			
(вид объекта недвижимости)			
Лист № ____ Раздела 3.2	Всего листов раздела 3.2 : ____	Всего разделов: ____	Всего листов выписки: ____
17.10.2018 № 99/2018/205353718			
Кадастровый номер:		17:05:0000000:37 (единое землепользование)	

Сведения о характерных точках границы земельного участка				
Система координат: Зона №				
Номер точки	Координаты		Описание закрепления на местности	Средняя квадратическая погрешность определения координат характерных точек границ земельного участка, м
	X	Y		
1	2	3	4	5
691	141631.7	188402.05	данные отсутствуют	0.3
692	141567.9	188332.2	данные отсутствуют	0.3
693	141489.8	188249.15	данные отсутствуют	0.3
694	141436.45	188196.35	данные отсутствуют	0.3
695	141371.55	188133.65	данные отсутствуют	0.3
696	141358.35	188124.85	данные отсутствуют	0.3
697	141247.8	188017.6	данные отсутствуют	0.3
698	141056.4	187832.25	данные отсутствуют	0.3
699	140918.9	187695.85	данные отсутствуют	0.3
700	140709.9	187528.1	данные отсутствуют	0.3
701	140618.6	187444.5	данные отсутствуют	0.3
702	140417.85	187251.45	данные отсутствуют	0.3
703	140201.15	187044.65	данные отсутствуют	0.3
704	140009.2	186863.15	данные отсутствуют	0.3
705	139856.3	186718.5	данные отсутствуют	0.3

Государственный регистратор		ФГИС ЕГРН
полное наименование должности	подпись	инициалы, фамилия

М.П.

Приложение 6 к Акту ГИКЭ № 06-01/19. РИД-394

Выписка из Единого государственного реестра недвижимости об объекте недвижимости

Описание местоположения земельного участка

Земельный участок			
(вид объекта недвижимости)			
Лист № ____ Раздела 3.2	Всего листов раздела 3.2 : ____	Всего разделов: ____	Всего листов выписки: ____
17.10.2018 № 99/2018/205353718			
Кадастровый номер:		17:05:0000000:37 (единое землепользование)	

Сведения о характерных точках границы земельного участка				
Система координат: Зона №				
Номер точки	Координаты		Описание закрепления на местности	Средняя квадратическая погрешность определения координат характерных точек границ земельного участка, м
	X	Y		
1	2	3	4	5
706	139767.75	186629.4	данные отсутствуют	0.3
707	139652.25	186495.2	данные отсутствуют	0.3
708	139542.8	186359.9	данные отсутствуют	0.3
709	139414.1	186171.8	данные отсутствуют	0.3
710	139287.05	185977.1	данные отсутствуют	0.3
711	139129.2	185704.3	данные отсутствуют	0.3
712	138983.45	185480.45	данные отсутствуют	0.3
713	138968.6	185453.5	данные отсутствуют	0.3
714	138889.95	185328.65	данные отсутствуют	0.3
715	138877.85	185306.65	данные отсутствуют	0.3
716	138820.65	185219.75	данные отсутствуют	0.3
717	138703.5	185033.3	данные отсутствуют	0.3
718	138694.15	185021.2	данные отсутствуют	0.3
719	138551.15	184792.95	данные отсутствуют	0.3
720	138458.23	184652.7	данные отсутствуют	0.3

Государственный регистратор		ФГИС ЕГРН
полное наименование должности	подпись	инициалы, фамилия

М.П.

Раздел 3.2

Выписка из Единого государственного реестра недвижимости об объекте недвижимости

Описание местоположения земельного участка

Земельный участок			
(вид объекта недвижимости)			
Лист № ____ Раздела 3.2	Всего листов раздела 3.2 : ____	Всего разделов: ____	Всего листов выписки: ____
17.10.2018 № 99/2018/205353718			
Кадастровый номер:		17:05:0000000:37 (единое землепользование)	


Сведения о характерных точках границы земельного участка				
Система координат: Зона №				
Номер точки	Координаты		Описание закрепления на местности	Средняя квадратическая погрешность определения координат характерных точек границ земельного участка, м
	X	Y		
1	2	3	4	5
721	138421.9	184603.2	данные отсутствуют	0.3
722	138341.6	184437.1	данные отсутствуют	0.3
723	138325.65	184400.25	данные отсутствуют	0.3
724	138317.95	184380.45	данные отсутствуют	0.3
725	138243.7	184208.3	данные отсутствуют	0.3
726	138173.85	184054.85	данные отсутствуют	0.3

Государственный регистратор		ФГИС ЕГРН
полное наименование должности	подпись	инициалы, фамилия

М.П.

Сведения о частях земельного участка

Земельный участок			
(вид объекта недвижимости)			
Лист № ____ Раздела 4	Всего листов раздела 4 : ____	Всего разделов: ____	Всего листов выписки: ____
17.10.2018 № 99/2018/205353718			
Кадастровый номер:		17:05:0000000:37 (единое землепользование)	

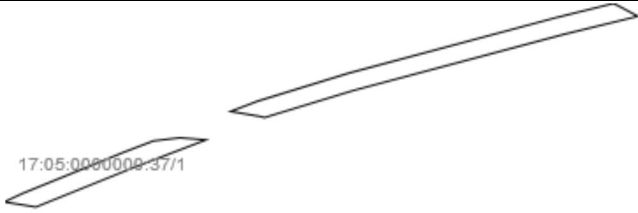
План (чертеж, схема) части земельного участка		Учетный номер части: 17:05:0000000:37/1	
			
Масштаб 1: данные отсутствуют	Условные обозначения:		

Государственный регистратор		ФГИС ЕГРН
полное наименование должности	подпись	инициалы, фамилия

М.П.

Выписка из Единого государственного реестра недвижимости об объекте недвижимости
Сведения о частях земельного участка

Земельный участок			
(вид объекта недвижимости)			
Лист № ____ Раздела 4	Всего листов раздела 4 : ____	Всего разделов: ____	Всего листов выписки: ____
17.10.2018 № 99/2018/205353718			
Кадастровый номер:		17:05:0000000:37 (единое землепользование)	

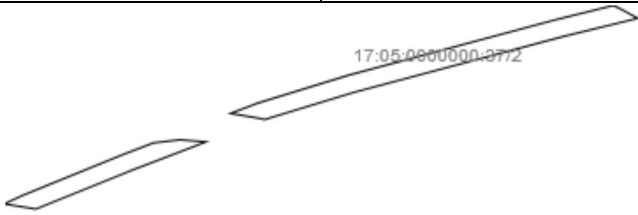
План (чертеж, схема) части земельного участка	Учетный номер части: 17:05:0000000:37/1		
			
Масштаб 1: данные отсутствуют	Условные обозначения:		

Государственный регистратор		ФГИС ЕГРН
полное наименование должности	подпись	инициалы, фамилия

М.П.

Выписка из Единого государственного реестра недвижимости об объекте недвижимости
Сведения о частях земельного участка

Земельный участок			
(вид объекта недвижимости)			
Лист № ____ Раздела 4	Всего листов раздела 4 : ____	Всего разделов: ____	Всего листов выписки: ____
17.10.2018 № 99/2018/205353718			
Кадастровый номер:		17:05:0000000:37 (единое землепользование)	

План (чертеж, схема) части земельного участка	Учетный номер части: 17:05:0000000:37/2		
			
Масштаб 1: данные отсутствуют	Условные обозначения:		

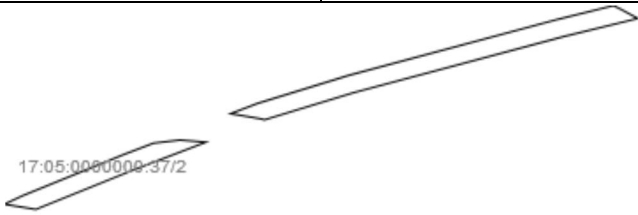
Государственный регистратор		ФГИС ЕГРН
полное наименование должности	подпись	инициалы, фамилия

М.П.

Раздел 4

Выписка из Единого государственного реестра недвижимости об объекте недвижимости
Сведения о частях земельного участка

Земельный участок			
(вид объекта недвижимости)			
Лист № ____ Раздела 4	Всего листов раздела 4 : ____	Всего разделов: ____	Всего листов выписки: ____
17.10.2018 № 99/2018/205353718			
Кадастровый номер:		17:05:0000000:37 (единое землепользование)	

План (чертеж, схема) части земельного участка	Учетный номер части: 17:05:0000000:37/2		
			
Масштаб 1: данные отсутствуют	Условные обозначения:		

Государственный регистратор		ФГИС ЕГРН
полное наименование должности	подпись	инициалы, фамилия

М.П.

Земельный участок			
(вид объекта недвижимости)			
Лист № ____ Раздела 4.1	Всего листов раздела 4.1 : ____	Всего разделов: ____	Всего листов выписки: ____
17.10.2018 № 99/2018/205353718			
Кадастровый номер:		17:05:0000000:37 (единое землепользование)	

Учетный номер части	Площадь (м²)	Содержание ограничения в использовании или ограничения права на объект недвижимости или обременения объекта недвижимости
1	2	3
1	7440	, Государственный контракт № 9/2016 от 26.12.2016, срок действия: 02.08.2017
1	7440	, 17.05.2.95, Государственный контракт № 9/2016 от 26.12.2016
2	7440	, Государственный контрак № 9/2016 от 26.12.2016, срок действия: 02.08.2017
2	7440	, 17.05.2.96, Государственный контрак № 9/2016 от 26.12.2016

Государственный регистратор		ФГИС ЕГРН
полное наименование должности	подпись	инициалы, фамилия

М.П.

Раздел 4.2

Земельный участок			
(вид объекта недвижимости)			
Лист № ____ Раздела 4.2	Всего листов раздела 4.2 : ____	Всего разделов: ____	Всего листов выписки: ____
17.10.2018 № 99/2018/205353718			
Кадастровый номер:		17:05:0000000:37 (единое землепользование)	

Сведения о характерных точках границы части (частей) земельного участка				
Учетный номер части: 1				
Система координат: СК кадастрового округа, зона 2 Зона №				
Номер точки	Координаты, м		Описание закрепления на местности	Средняя квадратическая погрешность определения координат характерных точек границы части земельного участка, м
	X	Y		
1	2	3	4	5
289	137730	182750.8	данные отсутствуют	данные отсутствуют
289	137730	182750.8	данные отсутствуют	данные отсутствуют
290	137765.2	182837.15	данные отсутствуют	данные отсутствуют
290	137765.2	182837.15	данные отсутствуют	данные отсутствуют
291	137808.65	182951	данные отсутствуют	данные отсутствуют
291	137808.65	182951	данные отсутствуют	данные отсутствуют
292	137832.85	183029.65	данные отсутствуют	данные отсутствуют
292	137832.85	183029.65	данные отсутствуют	данные отсутствуют
293	137880.7	183208.4	данные отсутствуют	данные отсутствуют
293	137880.7	183208.4	данные отсутствуют	данные отсутствуют
308	137865.85	183212.8	данные отсутствуют	данные отсутствуют
308	137865.85	183212.8	данные отсутствуют	данные отсутствуют
309	137818	183033.5	данные отсутствуют	данные отсутствуют
309	137818	183033.5	данные отсутствуют	данные отсутствуют
311	137750.9	182842.65	данные отсутствуют	данные отсутствуют
311	137750.9	182842.65	данные отсутствуют	данные отсутствуют

Государственный регистратор		ФГИС ЕГРН
полное наименование должности	подпись	инициалы, фамилия

М.П.

Земельный участок			
(вид объекта недвижимости)			
Лист № ____ Раздела 4.2		Всего листов раздела 4.2 : ____	Всего разделов: ____
Всего листов выписки: ____			
17.10.2018 № 99/2018/205353718			
Кадастровый номер:		17:05:0000000:37 (единое землепользование)	

Номер точки	Координаты, м		Описание закрепления на местности	Средняя квадратическая погрешность определения координат характерных точек границы части земельного участка, м
	X	Y		
1	2	3	4	5
312	137718.45	182762.35	данные отсутствуют	данные отсутствуют
312	137718.45	182762.35	данные отсутствуют	данные отсутствуют
727	137723.63	182737.09	данные отсутствуют	данные отсутствуют
727	137723.63	182737.09	данные отсутствуют	данные отсутствуют
728	137730	182750.8	данные отсутствуют	данные отсутствуют
728	137730	182750.8	данные отсутствуют	данные отсутствуют
729	137765.2	182837.15	данные отсутствуют	данные отсутствуют
729	137765.2	182837.15	данные отсутствуют	данные отсутствуют
730	137774.88	182862.51	данные отсутствуют	данные отсутствуют
730	137774.88	182862.51	данные отсутствуют	данные отсутствуют
731	137775.1	182863.73	данные отсутствуют	данные отсутствуют
731	137775.1	182863.73	данные отсутствуют	данные отсутствуют
732	137777.65	182885.33	данные отсутствуют	данные отсутствуют
732	137777.65	182885.33	данные отсутствуют	данные отсутствуют
733	137775.86	182907.75	данные отсутствуют	данные отсутствуют
733	137775.86	182907.75	данные отсутствуют	данные отсутствуют
734	137750.9	182842.65	данные отсутствуют	данные отсутствуют

Государственный регистратор		ФГИС ЕГРН
полное наименование должности	подпись	инициалы, фамилия

М.П.

Земельный участок			
(вид объекта недвижимости)			
Лист № ____	Раздела 4.2	Всего листов раздела 4.2 : ____	Всего разделов: ____
Всего листов выписки: ____			
17.10.2018 № 99/2018/205353718			
Кадастровый номер:		17:05:0000000:37 (единое землепользование)	

Номер точки	Координаты, м		Описание закрепления на местности	Средняя квадратическая погрешность определения координат характерных точек границы части земельного участка, м
	X	Y		
1	2	3	4	5
734	137750.9	182842.65	данные отсутствуют	данные отсутствуют
735	137718.45	182762.35	данные отсутствуют	данные отсутствуют
735	137718.45	182762.35	данные отсутствуют	данные отсутствуют
736	137722.7	182736.33	данные отсутствуют	данные отсутствуют
736	137722.7	182736.33	данные отсутствуют	данные отсутствуют
737	137808.65	182951	данные отсутствуют	данные отсутствуют
737	137808.65	182951	данные отсутствуют	данные отсутствуют
738	137832.85	183029.65	данные отсутствуют	данные отсутствуют
738	137832.85	183029.65	данные отсутствуют	данные отсутствуют
739	137880.7	183208.4	данные отсутствуют	данные отсутствуют
739	137880.7	183208.4	данные отсутствуют	данные отсутствуют
740	137892.35	183255.76	данные отсутствуют	данные отсутствуют
740	137892.35	183255.76	данные отсутствуют	данные отсутствуют
741	137888.71	183262.86	данные отсутствуют	данные отсутствуют
741	137888.71	183262.86	данные отсутствуют	данные отсутствуют
742	137881.38	183276.45	данные отсутствуют	данные отсутствуют
742	137881.38	183276.45	данные отсутствуют	данные отсутствуют

Государственный регистратор		ФГИС ЕГРН
полное наименование должности	подпись	инициалы, фамилия

М.П.

Земельный участок

(вид объекта недвижимости)

Лист № ____ Раздела **4.2**

Всего листов раздела **4.2** : ____

Всего разделов: ____

Всего листов выписки: ____

17.10.2018 № 99/2018/205353718

Кадастровый номер:

17:05:0000000:37 (единое землепользование)

Номер точки	Координаты, м		Описание закрепления на местности	Средняя квадратическая погрешность определения координат характерных точек границы части земельного участка, м
	X	Y		
1	2	3	4	5
743	137865.85	183212.8	данные отсутствуют	данные отсутствуют
743	137865.85	183212.8	данные отсутствуют	данные отсутствуют
744	137818	183033.5	данные отсутствуют	данные отсутствуют
744	137818	183033.5	данные отсутствуют	данные отсутствуют
745	137794.9	182957.77	данные отсутствуют	данные отсутствуют
745	137794.9	182957.77	данные отсутствуют	данные отсутствуют
746	137795.94	182953.43	данные отсутствуют	данные отсутствуют
746	137795.94	182953.43	данные отсутствуют	данные отсутствуют
747	137800.12	182928.64	данные отсутствуют	данные отсутствуют
747	137800.12	182928.64	данные отсутствуют	данные отсутствуют
748	137800.12	182928.64	данные отсутствуют	данные отсутствуют
748	137800.12	182928.64	данные отсутствуют	данные отсутствуют
749	137795.94	182953.43	данные отсутствуют	5
749	137795.94	182953.43	данные отсутствуют	5
750	137794.9	182957.77	данные отсутствуют	данные отсутствуют
750	137794.9	182957.77	данные отсутствуют	данные отсутствуют
751	137881.38	183276.45	данные отсутствуют	данные отсутствуют

Государственный регистратор		ФГИС ЕГРН
полное наименование должности	подпись	инициалы, фамилия

М.П.

Сведения о частях земельного участка

Земельный участок			
(вид объекта недвижимости)			
Лист № ____ Раздела 4.2	Всего листов раздела 4.2 : ____	Всего разделов: ____	Всего листов выписки: ____
17.10.2018 № 99/2018/205353718			
Кадастровый номер:		17:05:0000000:37 (единое землепользование)	

Номер точки	Координаты, м		Описание закрепления на местности	Средняя квадратическая погрешность определения координат характерных точек границы части земельного участка, м
	X	Y		
1	2	3	4	5
751	137881.38	183276.45	данные отсутствуют	данные отсутствуют
752	137888.71	183262.86	данные отсутствуют	5
752	137888.71	183262.86	данные отсутствуют	5
753	137892.35	183255.76	данные отсутствуют	данные отсутствуют
753	137892.35	183255.76	данные отсутствуют	данные отсутствуют
754	137723.63	182737.09	данные отсутствуют	данные отсутствуют
754	137723.63	182737.09	данные отсутствуют	данные отсутствуют
755	137722.7	182736.33	данные отсутствуют	данные отсутствуют
755	137722.7	182736.33	данные отсутствуют	данные отсутствуют
756	137775.86	182907.75	данные отсутствуют	данные отсутствуют
756	137775.86	182907.75	данные отсутствуют	данные отсутствуют
757	137777.65	182885.33	данные отсутствуют	5
757	137777.65	182885.33	данные отсутствуют	5
758	137775.1	182863.73	данные отсутствуют	5
758	137775.1	182863.73	данные отсутствуют	5
759	137774.88	182862.51	данные отсутствуют	данные отсутствуют
759	137774.88	182862.51	данные отсутствуют	данные отсутствуют

Государственный регистратор		ФГИС ЕГРН
полное наименование должности	подпись	инициалы, фамилия

М.П.

Раздел 4.2

Сведения о частях земельного участка

Земельный участок			
(вид объекта недвижимости)			
Лист № ____ Раздела 4.2	Всего листов раздела 4.2 : ____	Всего разделов: ____	Всего листов выписки: ____
17.10.2018 № 99/2018/205353718			
Кадастровый номер:		17:05:0000000:37 (единое землепользование)	

Сведения о характерных точках границы части (частей) земельного участка				
Учетный номер части: 1				
Система координат: Местная 167 Зона №				
Номер точки	Координаты, м		Описание закрепления на местности	Средняя квадратическая погрешность определения координат характерных точек границы части земельного участка, м
	X	Y		
1	2	3	4	5
289	137730	182750.8	данные отсутствуют	данные отсутствуют
289	137730	182750.8	данные отсутствуют	данные отсутствуют
290	137765.2	182837.15	данные отсутствуют	данные отсутствуют
290	137765.2	182837.15	данные отсутствуют	данные отсутствуют
291	137808.65	182951	данные отсутствуют	данные отсутствуют
291	137808.65	182951	данные отсутствуют	данные отсутствуют
292	137832.85	183029.65	данные отсутствуют	данные отсутствуют
292	137832.85	183029.65	данные отсутствуют	данные отсутствуют
293	137880.7	183208.4	данные отсутствуют	данные отсутствуют
293	137880.7	183208.4	данные отсутствуют	данные отсутствуют
308	137865.85	183212.8	данные отсутствуют	данные отсутствуют
308	137865.85	183212.8	данные отсутствуют	данные отсутствуют
309	137818	183033.5	данные отсутствуют	данные отсутствуют
309	137818	183033.5	данные отсутствуют	данные отсутствуют
311	137750.9	182842.65	данные отсутствуют	данные отсутствуют

311	137750.9	182842.65	данные отсутствуют	Приложение 6 к Акту ГИСЭ № 06-01/19. Лист 404
Государственный регистратор				ФГИС ЕГРН
полное наименование должности			подпись	инициалы, фамилия

М.П.

Земельный участок			
(вид объекта недвижимости)			
Лист № ____ Раздела 4.2		Всего листов раздела 4.2 : ____	Всего разделов: ____
Всего листов выписки: ____			
17.10.2018 № 99/2018/205353718			
Кадастровый номер:		17:05:0000000:37 (единое землепользование)	

Номер точки	Координаты, м		Описание закрепления на местности	Средняя квадратическая погрешность определения координат характерных точек границы части земельного участка, м
	X	Y		
1	2	3	4	5
312	137718.45	182762.35	данные отсутствуют	данные отсутствуют
312	137718.45	182762.35	данные отсутствуют	данные отсутствуют
727	137723.63	182737.09	данные отсутствуют	данные отсутствуют
727	137723.63	182737.09	данные отсутствуют	данные отсутствуют
728	137730	182750.8	данные отсутствуют	данные отсутствуют
728	137730	182750.8	данные отсутствуют	данные отсутствуют
729	137765.2	182837.15	данные отсутствуют	данные отсутствуют
729	137765.2	182837.15	данные отсутствуют	данные отсутствуют
730	137774.88	182862.51	данные отсутствуют	данные отсутствуют
730	137774.88	182862.51	данные отсутствуют	данные отсутствуют
731	137775.1	182863.73	данные отсутствуют	данные отсутствуют
731	137775.1	182863.73	данные отсутствуют	данные отсутствуют
732	137777.65	182885.33	данные отсутствуют	данные отсутствуют
732	137777.65	182885.33	данные отсутствуют	данные отсутствуют
733	137775.86	182907.75	данные отсутствуют	данные отсутствуют
733	137775.86	182907.75	данные отсутствуют	данные отсутствуют
734	137750.9	182842.65	данные отсутствуют	данные отсутствуют

Государственный регистратор		ФГИС ЕГРН
полное наименование должности	подпись	инициалы, фамилия

М.П.

Земельный участок			
(вид объекта недвижимости)			
Лист № ____ Раздела 4.2		Всего листов раздела 4.2 : ____	Всего разделов: ____
Всего листов выписки: ____			
17.10.2018 № 99/2018/205353718			
Кадастровый номер:		17:05:0000000:37 (единое землепользование)	

Номер точки	Координаты, м		Описание закрепления на местности	Средняя квадратическая погрешность определения координат характерных точек границы части земельного участка, м
	X	Y		
1	2	3	4	5
734	137750.9	182842.65	данные отсутствуют	данные отсутствуют
735	137718.45	182762.35	данные отсутствуют	данные отсутствуют
735	137718.45	182762.35	данные отсутствуют	данные отсутствуют
736	137722.7	182736.33	данные отсутствуют	данные отсутствуют
736	137722.7	182736.33	данные отсутствуют	данные отсутствуют
737	137808.65	182951	данные отсутствуют	данные отсутствуют
737	137808.65	182951	данные отсутствуют	данные отсутствуют
738	137832.85	183029.65	данные отсутствуют	данные отсутствуют
738	137832.85	183029.65	данные отсутствуют	данные отсутствуют
739	137880.7	183208.4	данные отсутствуют	данные отсутствуют
739	137880.7	183208.4	данные отсутствуют	данные отсутствуют
740	137892.35	183255.76	данные отсутствуют	данные отсутствуют
740	137892.35	183255.76	данные отсутствуют	данные отсутствуют
741	137888.71	183262.86	данные отсутствуют	данные отсутствуют
741	137888.71	183262.86	данные отсутствуют	данные отсутствуют
742	137881.38	183276.45	данные отсутствуют	данные отсутствуют
742	137881.38	183276.45	данные отсутствуют	данные отсутствуют

Государственный регистратор		ФГИС ЕГРН
полное наименование должности	подпись	инициалы, фамилия

М.П.

Земельный участок			
(вид объекта недвижимости)			
Лист № ____	Раздела 4.2	Всего листов раздела 4.2 : ____	Всего разделов: ____
Всего листов выписки: ____			
17.10.2018 № 99/2018/205353718			
Кадастровый номер:		17:05:0000000:37 (единое землепользование)	

Номер точки	Координаты, м		Описание закрепления на местности	Средняя квадратическая погрешность определения координат характерных точек границы части земельного участка, м
	X	Y		
1	2	3	4	5
743	137865.85	183212.8	данные отсутствуют	данные отсутствуют
743	137865.85	183212.8	данные отсутствуют	данные отсутствуют
744	137818	183033.5	данные отсутствуют	данные отсутствуют
744	137818	183033.5	данные отсутствуют	данные отсутствуют
745	137794.9	182957.77	данные отсутствуют	данные отсутствуют
745	137794.9	182957.77	данные отсутствуют	данные отсутствуют
746	137795.94	182953.43	данные отсутствуют	данные отсутствуют
746	137795.94	182953.43	данные отсутствуют	данные отсутствуют
747	137800.12	182928.64	данные отсутствуют	данные отсутствуют
747	137800.12	182928.64	данные отсутствуют	данные отсутствуют
748	137800.12	182928.64	данные отсутствуют	данные отсутствуют
748	137800.12	182928.64	данные отсутствуют	данные отсутствуют
749	137795.94	182953.43	данные отсутствуют	5
749	137795.94	182953.43	данные отсутствуют	5
750	137794.9	182957.77	данные отсутствуют	данные отсутствуют
750	137794.9	182957.77	данные отсутствуют	данные отсутствуют
751	137881.38	183276.45	данные отсутствуют	данные отсутствуют

Государственный регистратор		ФГИС ЕГРН
полное наименование должности	подпись	инициалы, фамилия

М.П.

Сведения о частях земельного участка

Земельный участок			
(вид объекта недвижимости)			
Лист № ____ Раздела 4.2	Всего листов раздела 4.2 : ____	Всего разделов: ____	Всего листов выписки: ____
17.10.2018 № 99/2018/205353718			
Кадастровый номер:		17:05:0000000:37 (единое землепользование)	

Номер точки	Координаты, м		Описание закрепления на местности	Средняя квадратическая погрешность определения координат характерных точек границы части земельного участка, м
	X	Y		
1	2	3	4	5
751	137881.38	183276.45	данные отсутствуют	данные отсутствуют
752	137888.71	183262.86	данные отсутствуют	5
752	137888.71	183262.86	данные отсутствуют	5
753	137892.35	183255.76	данные отсутствуют	данные отсутствуют
753	137892.35	183255.76	данные отсутствуют	данные отсутствуют
754	137723.63	182737.09	данные отсутствуют	данные отсутствуют
754	137723.63	182737.09	данные отсутствуют	данные отсутствуют
755	137722.7	182736.33	данные отсутствуют	данные отсутствуют
755	137722.7	182736.33	данные отсутствуют	данные отсутствуют
756	137775.86	182907.75	данные отсутствуют	данные отсутствуют
756	137775.86	182907.75	данные отсутствуют	данные отсутствуют
757	137777.65	182885.33	данные отсутствуют	5
757	137777.65	182885.33	данные отсутствуют	5
758	137775.1	182863.73	данные отсутствуют	5
758	137775.1	182863.73	данные отсутствуют	5
759	137774.88	182862.51	данные отсутствуют	данные отсутствуют
759	137774.88	182862.51	данные отсутствуют	данные отсутствуют

Государственный регистратор		ФГИС ЕГРН
полное наименование должности	подпись	инициалы, фамилия

М.П.

Раздел 4.2

Земельный участок			
(вид объекта недвижимости)			
Лист № ____ Раздела 4.2	Всего листов раздела 4.2 : ____	Всего разделов: ____	Всего листов выписки: ____
17.10.2018 № 99/2018/205353718			
Кадастровый номер:		17:05:0000000:37 (единое землепользование)	

Сведения о характерных точках границы части (частей) земельного участка				
Учетный номер части: 2				
Система координат: СК кадастрового округа, зона 2				
Зона №				
Номер точки	Координаты, м		Описание закрепления на местности	Средняя квадратическая погрешность определения координат характерных точек границы части земельного участка, м
	X	Y		
1	2	3	4	5
289	137730	182750.8	данные отсутствуют	данные отсутствуют
289	137730	182750.8	данные отсутствуют	данные отсутствуют
290	137765.2	182837.15	данные отсутствуют	данные отсутствуют
290	137765.2	182837.15	данные отсутствуют	данные отсутствуют
291	137808.65	182951	данные отсутствуют	данные отсутствуют
291	137808.65	182951	данные отсутствуют	данные отсутствуют
292	137832.85	183029.65	данные отсутствуют	данные отсутствуют
292	137832.85	183029.65	данные отсутствуют	данные отсутствуют
293	137880.7	183208.4	данные отсутствуют	данные отсутствуют
293	137880.7	183208.4	данные отсутствуют	данные отсутствуют
308	137865.85	183212.8	данные отсутствуют	данные отсутствуют
308	137865.85	183212.8	данные отсутствуют	данные отсутствуют
309	137818	183033.5	данные отсутствуют	данные отсутствуют
309	137818	183033.5	данные отсутствуют	данные отсутствуют
311	137750.9	182842.65	данные отсутствуют	данные отсутствуют

311	137750.9	182842.65	данные отсутствуют	Приложение 6 к Акту ГИСЭ № 06-01/19. Лист 409
Государственный регистратор				ФГИС ЕГРН
полное наименование должности			подпись	инициалы, фамилия

М.П.

Земельный участок			
(вид объекта недвижимости)			
Лист № ____	Раздела 4.2	Всего листов раздела 4.2 : ____	Всего разделов: ____
17.10.2018		№ 99/2018/205353718	
Кадастровый номер:		17:05:0000000:37 (единое землепользование)	

Номер точки	Координаты, м		Описание закрепления на местности	Средняя квадратическая погрешность определения координат характерных точек границы части земельного участка, м
	X	Y		
1	2	3	4	5
312	137718.45	182762.35	данные отсутствуют	данные отсутствуют
312	137718.45	182762.35	данные отсутствуют	данные отсутствуют
727	137723.63	182737.09	данные отсутствуют	данные отсутствуют
727	137723.63	182737.09	данные отсутствуют	данные отсутствуют
728	137730	182750.8	данные отсутствуют	данные отсутствуют
728	137730	182750.8	данные отсутствуют	данные отсутствуют
729	137765.2	182837.15	данные отсутствуют	данные отсутствуют
729	137765.2	182837.15	данные отсутствуют	данные отсутствуют
730	137774.88	182862.51	данные отсутствуют	данные отсутствуют
730	137774.88	182862.51	данные отсутствуют	данные отсутствуют
731	137775.1	182863.73	данные отсутствуют	данные отсутствуют
731	137775.1	182863.73	данные отсутствуют	данные отсутствуют
732	137777.65	182885.33	данные отсутствуют	данные отсутствуют
732	137777.65	182885.33	данные отсутствуют	данные отсутствуют
733	137775.86	182907.75	данные отсутствуют	данные отсутствуют
733	137775.86	182907.75	данные отсутствуют	данные отсутствуют
734	137750.9	182842.65	данные отсутствуют	данные отсутствуют

Государственный регистратор		ФГИС ЕГРН
полное наименование должности	подпись	инициалы, фамилия

М.П.

Земельный участок			
(вид объекта недвижимости)			
Лист № ____	Раздела 4.2	Всего листов раздела 4.2 : ____	Всего разделов: ____
Всего листов выписки: ____			
17.10.2018 № 99/2018/205353718			
Кадастровый номер:		17:05:0000000:37 (единое землепользование)	

Номер точки	Координаты, м		Описание закрепления на местности	Средняя квадратическая погрешность определения координат характерных точек границы части земельного участка, м
	X	Y		
1	2	3	4	5
734	137750.9	182842.65	данные отсутствуют	данные отсутствуют
735	137718.45	182762.35	данные отсутствуют	данные отсутствуют
735	137718.45	182762.35	данные отсутствуют	данные отсутствуют
736	137722.7	182736.33	данные отсутствуют	данные отсутствуют
736	137722.7	182736.33	данные отсутствуют	данные отсутствуют
737	137808.65	182951	данные отсутствуют	данные отсутствуют
737	137808.65	182951	данные отсутствуют	данные отсутствуют
738	137832.85	183029.65	данные отсутствуют	данные отсутствуют
738	137832.85	183029.65	данные отсутствуют	данные отсутствуют
739	137880.7	183208.4	данные отсутствуют	данные отсутствуют
739	137880.7	183208.4	данные отсутствуют	данные отсутствуют
740	137892.35	183255.76	данные отсутствуют	данные отсутствуют
740	137892.35	183255.76	данные отсутствуют	данные отсутствуют
741	137888.71	183262.86	данные отсутствуют	данные отсутствуют
741	137888.71	183262.86	данные отсутствуют	данные отсутствуют
742	137881.38	183276.45	данные отсутствуют	данные отсутствуют
742	137881.38	183276.45	данные отсутствуют	данные отсутствуют

Государственный регистратор		ФГИС ЕГРН
полное наименование должности	подпись	инициалы, фамилия

М.П.

Земельный участок			
(вид объекта недвижимости)			
Лист № ____ Раздела 4.2		Всего листов раздела 4.2 : ____	Всего разделов: ____
Всего листов выписки: ____			
17.10.2018 № 99/2018/205353718			
Кадастровый номер:		17:05:0000000:37 (единое землепользование)	

Номер точки	Координаты, м		Описание закрепления на местности	Средняя квадратическая погрешность определения координат характерных точек границы части земельного участка, м
	X	Y		
1	2	3	4	5
743	137865.85	183212.8	данные отсутствуют	данные отсутствуют
743	137865.85	183212.8	данные отсутствуют	данные отсутствуют
744	137818	183033.5	данные отсутствуют	данные отсутствуют
744	137818	183033.5	данные отсутствуют	данные отсутствуют
745	137794.9	182957.77	данные отсутствуют	данные отсутствуют
745	137794.9	182957.77	данные отсутствуют	данные отсутствуют
746	137795.94	182953.43	данные отсутствуют	данные отсутствуют
746	137795.94	182953.43	данные отсутствуют	данные отсутствуют
747	137800.12	182928.64	данные отсутствуют	данные отсутствуют
747	137800.12	182928.64	данные отсутствуют	данные отсутствуют
748	137800.12	182928.64	данные отсутствуют	данные отсутствуют
748	137800.12	182928.64	данные отсутствуют	данные отсутствуют
749	137795.94	182953.43	данные отсутствуют	5
749	137795.94	182953.43	данные отсутствуют	5
750	137794.9	182957.77	данные отсутствуют	данные отсутствуют
750	137794.9	182957.77	данные отсутствуют	данные отсутствуют
751	137881.38	183276.45	данные отсутствуют	данные отсутствуют

Государственный регистратор		ФГИС ЕГРН
полное наименование должности	подпись	инициалы, фамилия

М.П.

Земельный участок			
(вид объекта недвижимости)			
Лист № ____	Раздела 4.2	Всего листов раздела 4.2 : ____	Всего разделов: ____
17.10.2018 № 99/2018/205353718			
Кадастровый номер:		17:05:0000000:37 (единое землепользование)	

Номер точки	Координаты, м		Описание закрепления на местности	Средняя квадратическая погрешность определения координат характерных точек границы части земельного участка, м
	X	Y		
1	2	3	4	5
751	137881.38	183276.45	данные отсутствуют	данные отсутствуют
752	137888.71	183262.86	данные отсутствуют	5
752	137888.71	183262.86	данные отсутствуют	5
753	137892.35	183255.76	данные отсутствуют	данные отсутствуют
753	137892.35	183255.76	данные отсутствуют	данные отсутствуют
754	137723.63	182737.09	данные отсутствуют	данные отсутствуют
754	137723.63	182737.09	данные отсутствуют	данные отсутствуют
755	137722.7	182736.33	данные отсутствуют	данные отсутствуют
755	137722.7	182736.33	данные отсутствуют	данные отсутствуют
756	137775.86	182907.75	данные отсутствуют	данные отсутствуют
756	137775.86	182907.75	данные отсутствуют	данные отсутствуют
757	137777.65	182885.33	данные отсутствуют	5
757	137777.65	182885.33	данные отсутствуют	5
758	137775.1	182863.73	данные отсутствуют	5
758	137775.1	182863.73	данные отсутствуют	5
759	137774.88	182862.51	данные отсутствуют	данные отсутствуют
759	137774.88	182862.51	данные отсутствуют	данные отсутствуют

Государственный регистратор		ФГИС ЕГРН
полное наименование должности	подпись	инициалы, фамилия

М.П.

Раздел 4.2

Земельный участок			
(вид объекта недвижимости)			
Лист № ____	Раздела 4.2	Всего листов раздела 4.2 : ____	Всего разделов: ____
17.10.2018 № 99/2018/205353718			
Кадастровый номер:		17:05:0000000:37 (единое землепользование)	

Сведения о характерных точках границы части (частей) земельного участка				
Учетный номер части: 2				
Система координат: Местная 167 Зона №				
Номер точки	Координаты, м		Описание закрепления на местности	Средняя квадратическая погрешность определения координат характерных точек границы части земельного участка, м
	X	Y		
1	2	3	4	5
289	137730	182750.8	данные отсутствуют	данные отсутствуют
289	137730	182750.8	данные отсутствуют	данные отсутствуют
290	137765.2	182837.15	данные отсутствуют	данные отсутствуют
290	137765.2	182837.15	данные отсутствуют	данные отсутствуют
291	137808.65	182951	данные отсутствуют	данные отсутствуют
291	137808.65	182951	данные отсутствуют	данные отсутствуют
292	137832.85	183029.65	данные отсутствуют	данные отсутствуют
292	137832.85	183029.65	данные отсутствуют	данные отсутствуют
293	137880.7	183208.4	данные отсутствуют	данные отсутствуют
293	137880.7	183208.4	данные отсутствуют	данные отсутствуют
308	137865.85	183212.8	данные отсутствуют	данные отсутствуют
308	137865.85	183212.8	данные отсутствуют	данные отсутствуют
309	137818	183033.5	данные отсутствуют	данные отсутствуют
309	137818	183033.5	данные отсутствуют	данные отсутствуют
311	137750.9	182842.65	данные отсутствуют	данные отсутствуют

311	137750.9	182842.65	данные отсутствуют	Приложение 6 к Акту ГИСЭ № 06-01/19. Лист 414
Государственный регистратор				ФГИС ЕГРН
полное наименование должности			подпись	инициалы, фамилия

М.П.

Земельный участок			
(вид объекта недвижимости)			
Лист № ____ Раздела 4.2		Всего листов раздела 4.2 : ____	Всего разделов: ____
Всего листов выписки: ____			
17.10.2018 № 99/2018/205353718			
Кадастровый номер:		17:05:0000000:37 (единое землепользование)	

Номер точки	Координаты, м		Описание закрепления на местности	Средняя квадратическая погрешность определения координат характерных точек границы части земельного участка, м
	X	Y		
1	2	3	4	5
312	137718.45	182762.35	данные отсутствуют	данные отсутствуют
312	137718.45	182762.35	данные отсутствуют	данные отсутствуют
727	137723.63	182737.09	данные отсутствуют	данные отсутствуют
727	137723.63	182737.09	данные отсутствуют	данные отсутствуют
728	137730	182750.8	данные отсутствуют	данные отсутствуют
728	137730	182750.8	данные отсутствуют	данные отсутствуют
729	137765.2	182837.15	данные отсутствуют	данные отсутствуют
729	137765.2	182837.15	данные отсутствуют	данные отсутствуют
730	137774.88	182862.51	данные отсутствуют	данные отсутствуют
730	137774.88	182862.51	данные отсутствуют	данные отсутствуют
731	137775.1	182863.73	данные отсутствуют	данные отсутствуют
731	137775.1	182863.73	данные отсутствуют	данные отсутствуют
732	137777.65	182885.33	данные отсутствуют	данные отсутствуют
732	137777.65	182885.33	данные отсутствуют	данные отсутствуют
733	137775.86	182907.75	данные отсутствуют	данные отсутствуют
733	137775.86	182907.75	данные отсутствуют	данные отсутствуют
734	137750.9	182842.65	данные отсутствуют	данные отсутствуют

Государственный регистратор		ФГИС ЕГРН
полное наименование должности	подпись	инициалы, фамилия

М.П.

Земельный участок			
(вид объекта недвижимости)			
Лист № ____	Раздела 4.2	Всего листов раздела 4.2 : ____	Всего разделов: ____
17.10.2018 № 99/2018/205353718			
Кадастровый номер:		17:05:0000000:37 (единое землепользование)	

Номер точки	Координаты, м		Описание закрепления на местности	Средняя квадратическая погрешность определения координат характерных точек границы части земельного участка, м
	X	Y		
1	2	3	4	5
734	137750.9	182842.65	данные отсутствуют	данные отсутствуют
735	137718.45	182762.35	данные отсутствуют	данные отсутствуют
735	137718.45	182762.35	данные отсутствуют	данные отсутствуют
736	137722.7	182736.33	данные отсутствуют	данные отсутствуют
736	137722.7	182736.33	данные отсутствуют	данные отсутствуют
737	137808.65	182951	данные отсутствуют	данные отсутствуют
737	137808.65	182951	данные отсутствуют	данные отсутствуют
738	137832.85	183029.65	данные отсутствуют	данные отсутствуют
738	137832.85	183029.65	данные отсутствуют	данные отсутствуют
739	137880.7	183208.4	данные отсутствуют	данные отсутствуют
739	137880.7	183208.4	данные отсутствуют	данные отсутствуют
740	137892.35	183255.76	данные отсутствуют	данные отсутствуют
740	137892.35	183255.76	данные отсутствуют	данные отсутствуют
741	137888.71	183262.86	данные отсутствуют	данные отсутствуют
741	137888.71	183262.86	данные отсутствуют	данные отсутствуют
742	137881.38	183276.45	данные отсутствуют	данные отсутствуют
742	137881.38	183276.45	данные отсутствуют	данные отсутствуют

Государственный регистратор		ФГИС ЕГРН
полное наименование должности	подпись	инициалы, фамилия

М.П.

Земельный участок			
(вид объекта недвижимости)			
Лист № ____	Раздела 4.2	Всего листов раздела 4.2 : ____	Всего разделов: ____
Всего листов выписки: ____			
17.10.2018 № 99/2018/205353718			
Кадастровый номер:		17:05:0000000:37 (единое землепользование)	

Номер точки	Координаты, м		Описание закрепления на местности	Средняя квадратическая погрешность определения координат характерных точек границы части земельного участка, м
	X	Y		
1	2	3	4	5
743	137865.85	183212.8	данные отсутствуют	данные отсутствуют
743	137865.85	183212.8	данные отсутствуют	данные отсутствуют
744	137818	183033.5	данные отсутствуют	данные отсутствуют
744	137818	183033.5	данные отсутствуют	данные отсутствуют
745	137794.9	182957.77	данные отсутствуют	данные отсутствуют
745	137794.9	182957.77	данные отсутствуют	данные отсутствуют
746	137795.94	182953.43	данные отсутствуют	данные отсутствуют
746	137795.94	182953.43	данные отсутствуют	данные отсутствуют
747	137800.12	182928.64	данные отсутствуют	данные отсутствуют
747	137800.12	182928.64	данные отсутствуют	данные отсутствуют
748	137800.12	182928.64	данные отсутствуют	данные отсутствуют
748	137800.12	182928.64	данные отсутствуют	данные отсутствуют
749	137795.94	182953.43	данные отсутствуют	5
749	137795.94	182953.43	данные отсутствуют	5
750	137794.9	182957.77	данные отсутствуют	данные отсутствуют
750	137794.9	182957.77	данные отсутствуют	данные отсутствуют
751	137881.38	183276.45	данные отсутствуют	данные отсутствуют

Государственный регистратор		ФГИС ЕГРН
полное наименование должности	подпись	инициалы, фамилия

М.П.

Земельный участок			
(вид объекта недвижимости)			
Лист № ____	Раздела 4.2	Всего листов раздела 4.2 : ____	Всего разделов: ____
Всего листов выписки: ____			
17.10.2018 № 99/2018/205353718			
Кадастровый номер:		17:05:0000000:37 (единое землепользование)	

Номер точки	Координаты, м		Описание закрепления на местности	Средняя квадратическая погрешность определения координат характерных точек границы части земельного участка, м
	X	Y		
1	2	3	4	5
751	137881.38	183276.45	данные отсутствуют	данные отсутствуют
752	137888.71	183262.86	данные отсутствуют	5
752	137888.71	183262.86	данные отсутствуют	5
753	137892.35	183255.76	данные отсутствуют	данные отсутствуют
753	137892.35	183255.76	данные отсутствуют	данные отсутствуют
754	137723.63	182737.09	данные отсутствуют	данные отсутствуют
754	137723.63	182737.09	данные отсутствуют	данные отсутствуют
755	137722.7	182736.33	данные отсутствуют	данные отсутствуют
755	137722.7	182736.33	данные отсутствуют	данные отсутствуют
756	137775.86	182907.75	данные отсутствуют	данные отсутствуют
756	137775.86	182907.75	данные отсутствуют	данные отсутствуют
757	137777.65	182885.33	данные отсутствуют	5
757	137777.65	182885.33	данные отсутствуют	5
758	137775.1	182863.73	данные отсутствуют	5
758	137775.1	182863.73	данные отсутствуют	5
759	137774.88	182862.51	данные отсутствуют	данные отсутствуют
759	137774.88	182862.51	данные отсутствуют	данные отсутствуют

Государственный регистратор		ФГИС ЕГРН
полное наименование должности	подпись	инициалы, фамилия

М.П.

Выписка из Единого государственного реестра недвижимости об объекте недвижимости

Сведения о характеристиках объекта недвижимости

На основании запроса от 31.10.2018 г., поступившего на рассмотрение 31.10.2018 г., сообщаем, что согласно записям Единого государственного реестра недвижимости:

Земельный участок			
(вид объекта недвижимости)			
Лист № ____ Раздела <u>1</u>	Всего листов раздела <u>1</u> : ____	Всего разделов: ____	Всего листов выписки: ____
31.10.2018 № 99/2018/215357078			
Кадастровый номер:		17:10:0000000:201	

Номер кадастрового квартала:	17:10:0000000
Дата присвоения кадастрового номера:	12.03.2013
Ранее присвоенный государственный учетный номер:	данные отсутствуют
Адрес:	установлено относительно ориентира, расположенного в границах участка. Почтовый адрес ориентира: Республика Тыва, Тандинский район
Площадь:	2188 +/- 292кв. м
Кадастровая стоимость, руб.:	809.56
Кадастровые номера расположенных в пределах земельного участка объектов недвижимости:	данные отсутствуют
Кадастровые номера объектов недвижимости, из которых образован объект недвижимости:	данные отсутствуют
Кадастровые номера образованных объектов недвижимости:	данные отсутствуют
Сведения о включении объекта недвижимости в состав предприятия как имущественного комплекса:	

Государственный регистратор		ФГИС ЕГРН
полное наименование должности	подпись	инициалы, фамилия

М.П.

Сведения о характеристиках объекта недвижимости

Земельный участок			
(вид объекта недвижимости)			
Лист № ____ Раздела <u>1</u>	Всего листов раздела <u>1</u> : ____	Всего разделов: ____	Всего листов выписки: ____
31.10.2018 № 99/2018/215357078			
Кадастровый номер:		17:10:0000000:201	

Категория земель:	Земли промышленности, энергетики, транспорта, связи, радиовещания, телевидения, информатики, земли для обеспечения космической деятельности, земли обороны, безопасности и земли иного специального назначения
Виды разрешенного использования:	под строительство и для размещения ВЛ 220 кВ Кызыл-Чадан
Сведения о кадастровом инженере:	Ковригина Наталья Александровна №24-10-39
Сведения о лесах, водных объектах и об иных природных объектах, расположенных в пределах земельного участка:	данные отсутствуют
Сведения о том, что земельный участок полностью или частично расположен в границах зоны с особыми условиями использования территории или территории объекта культурного наследия	данные отсутствуют
Сведения о том, что земельный участок расположен в границах особой экономической зоны, территории опережающего социально-экономического развития, зоны территориального развития в Российской Федерации, игровой зоны:	данные отсутствуют
Сведения о том, что земельный участок расположен в границах особо охраняемой природной территории, охотничьих угодий, лесничеств, лесопарков:	данные отсутствуют
Сведения о результатах проведения государственного земельного надзора:	данные отсутствуют
Сведения о расположении земельного участка в границах территории, в отношении которой утвержден проект межевания территории:	данные отсутствуют

Государственный регистратор		ФГИС ЕГРН
полное наименование должности	подпись	инициалы, фамилия

М.П.

Сведения о характеристиках объекта недвижимости

Земельный участок			
(вид объекта недвижимости)			
Лист № ____ Раздела 1	Всего листов раздела 1 : ____	Всего разделов: ____	Всего листов выписки: ____
31.10.2018 № 99/2018/215357078			
Кадастровый номер:		17:10:0000000:201	

Условный номер земельного участка:	данные отсутствуют
Сведения о принятии акта и (или) заключении договора, предусматривающих предоставление в соответствии с земельным законодательством исполнительным органом государственной власти или органом местного самоуправления находящегося в государственной или муниципальной собственности земельного участка для строительства наемного дома социального использования или наемного дома коммерческого использования:	данные отсутствуют
Сведения о том, что земельный участок или земельные участки образованы на основании решения об изъятии земельного участка и (или) расположенного на нем объекта недвижимости для государственных или муниципальных нужд:	данные отсутствуют
Сведения о том, что земельный участок образован из земель или земельного участка, государственная собственность на которые не разграничена:	данные отсутствуют
Сведения о наличии земельного спора о местоположении границ земельных участков:	данные отсутствуют
Статус записи об объекте недвижимости:	Сведения об объекте недвижимости имеют статус "актуальные"
Особые отметки:	<p>Граница земельного участка состоит из 36 контуров. Для данного земельного участка обеспечен доступ посредством земельного участка (земельных участков) с кадастровым номером (кадастровыми номерами) Земли общего пользования. Сведения о видах разрешенного использования имеют статус «Актуальные незасвидетельствованные». Право (ограничение права, обременение объекта недвижимости) зарегистрировано на данный объект недвижимости с видами разрешенного использования отсутствуют.</p> <p>Состав земельного участка:</p> <p>1) №1 площадь: 52 кв.м 2) №2 площадь: 52 кв.м 3) №3 площадь: 52 кв.м 4) №4 площадь: 52 кв.м 5) №5 площадь: 48 кв.м 6) №6 площадь: 52 кв.м 7) №7 площадь: 52 кв.м 8) №8 площадь: 52 кв.м 9) №9 площадь: 56 кв.м 10) №10 площадь: 122 кв.м 11) №11 площадь: 52 кв.м 12) №12 площадь: 52 кв.м 13) №13 площадь: 52 кв.м 14) №14 площадь: 103 кв.м 15) №15 площадь: 103 кв.м 16) №16 площадь: 52 кв.м 17) №17 площадь: 52 кв.м 18) №18 площадь: 52 кв.м 19) №19 площадь: 52 кв.м 20) №20 площадь: 52 кв.м 21) №21 площадь: 52 кв.м 22) №22 площадь: 56 кв.м 23) №23 площадь: 52 кв.м 24) №24 площадь: 48 кв.м 25) №25 площадь: 83 кв.м 26) №26 площадь: 122 кв.м 27) №27 площадь: 52 кв.м 28) №28 площадь: 52 кв.м 29) №29 площадь: 56 кв.м 30) №30 площадь: 83 кв.м 31) №31 площадь: 52 кв.м 32) №32 площадь: 56 кв.м 33) №33 площадь: 52 кв.м 34) №34 площадь: 56 кв.м 35) №35 площадь: 52 кв.м 36) №36 площадь: 52 кв.м</p> <p>Сведения необходимые для заполнения раздела 4 отсутствуют. Сведения необходимые для заполнения раздела 4.1 отсутствуют. Сведения необходимые для заполнения раздела 4.2 отсутствуют.</p>
Получатель выписки:	Сибгатуллин Руслан Вазирович

Государственный регистратор		ФГИС ЕГРН
полное наименование должности	подпись	инициалы, фамилия

М.П.

Раздел 2

Выписка из Единого государственного реестра недвижимости об объекте недвижимости
Сведения о зарегистрированных правах


Земельный участок			
(вид объекта недвижимости)			
Лист № ____ Раздела <u>2</u>		Всего листов раздела <u>2</u> : ____	Всего разделов: ____
31.10.2018 № 99/2018/215357078		Всего листов выписки: ____	
Кадастровый номер:		17:10:0000000:201	
1.	Правообладатель (правообладатели):		1.1. Российская Федерация
2.	Вид, номер и дата государственной регистрации права:		2.1. Собственность, № 17-17-01/135/2013-173 от 13.11.2013
3.	Ограничение прав и обременение объекта недвижимости:		
	3.1.1.	вид:	Аренда (в том числе, субаренда)
		дата государственной регистрации:	10.01.2014
		номер государственной регистрации:	17-17-01/126/2013-234
		срок, на который установлено ограничение прав и обременение объекта недвижимости:	с 01.12.2013 по 30.11.2062
		лицо, в пользу которого установлено ограничение прав и обременение объекта недвижимости:	Открытое акционерное общество "Федеральная сетевая компания Единой энергетической системы", ИНН: 4716016979
	основание государственной регистрации:		'Договор аренды' №Д13-1/20 от 04.12.2013
4.	Договоры участия в долевом строительстве:		не зарегистрировано
5.	Заявленные в судебном порядке права требования:		данные отсутствуют
6.	Сведения о возражении в отношении зарегистрированного права:		данные отсутствуют
7.	Сведения о наличии решения об изъятии объекта недвижимости для государственных и муниципальных нужд:		данные отсутствуют
8.	Сведения о невозможности государственной регистрации без личного участия правообладателя или его законного представителя:		
9.	Правопритязания и сведения о наличии поступивших, но не рассмотренных заявлений о проведении государственной регистрации права (перехода, прекращения права), ограничения права или обременения объекта недвижимости, сделки в отношении объекта недвижимости:		данные отсутствуют
10.	Сведения об осуществлении государственной регистрации сделки, права, ограничения права без необходимого в силу закона согласия третьего лица, органа:		данные отсутствуют
11.	Сведения о невозможности государственной регистрации перехода, прекращения, ограничения права на земельный участок из земель сельскохозяйственного назначения:		

Государственный регистратор		ФГИС ЕГРН
полное наименование должности	подпись	инициалы, фамилия

М.П.

Выписка из Единого государственного реестра недвижимости об объекте недвижимости
Описание местоположения земельного участка

Земельный участок			
(вид объекта недвижимости)			
Лист № ____ Раздела <u>3</u>	Всего листов раздела <u>3</u> : ____	Всего разделов: ____	Всего листов выписки: ____
31.10.2018 № 99/2018/215357078			
Кадастровый номер:		17:10:0000000:201	

План (чертеж, схема) земельного участка			
			
Масштаб 1: данные отсутствуют	Условные обозначения:		


Государственный регистратор		ФГИС ЕГРН
полное наименование должности	подпись	инициалы, фамилия

М.П.

Раздел 3

Выписка из Единого государственного реестра недвижимости об объекте недвижимости
Описание местоположения земельного участка

Земельный участок			
(вид объекта недвижимости)			
Лист № ____ Раздела <u>3</u>	Всего листов раздела <u>3</u> : ____	Всего разделов: ____	Всего листов выписки: ____
31.10.2018 № 99/2018/215357078			
Кадастровый номер:		17:10:0000000:201	

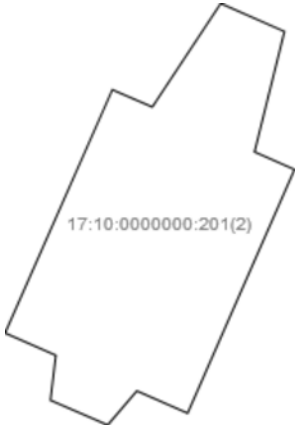
План (чертеж, схема) земельного участка			
			
Масштаб 1: данные отсутствуют	Условные обозначения:		

Государственный регистратор		ФГИС ЕГРН
полное наименование должности	подпись	инициалы, фамилия

М.П.

Выписка из Единого государственного реестра недвижимости об объекте недвижимости
Описание местоположения земельного участка

Земельный участок			
(вид объекта недвижимости)			
Лист № ____ Раздела <u>3</u>	Всего листов раздела <u>3</u> : ____	Всего разделов: ____	Всего листов выписки: ____
31.10.2018 № 99/2018/215357078			
Кадастровый номер:		17:10:0000000:201	

План (чертеж, схема) земельного участка			
			
Масштаб 1: данные отсутствуют	Условные обозначения:		

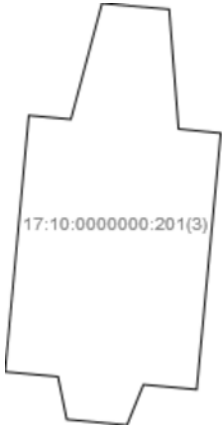
Государственный регистратор		ФГИС ЕГРН
полное наименование должности	подпись	инициалы, фамилия

М.П.

Раздел 3

Выписка из Единого государственного реестра недвижимости об объекте недвижимости
Описание местоположения земельного участка

Земельный участок			
(вид объекта недвижимости)			
Лист № ____ Раздела <u>3</u>	Всего листов раздела <u>3</u> : ____	Всего разделов: ____	Всего листов выписки: ____
31.10.2018 № 99/2018/215357078			
Кадастровый номер:		17:10:0000000:201	

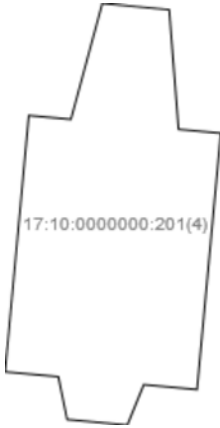
План (чертеж, схема) земельного участка			
			
Масштаб 1: данные отсутствуют	Условные обозначения:		

Государственный регистратор		ФГИС ЕГРН
полное наименование должности	подпись	инициалы, фамилия

М.П.

Выписка из Единого государственного реестра недвижимости об объекте недвижимости
Описание местоположения земельного участка

Земельный участок			
(вид объекта недвижимости)			
Лист № ____ Раздела <u>3</u>	Всего листов раздела <u>3</u> : ____	Всего разделов: ____	Всего листов выписки: ____
31.10.2018 № 99/2018/215357078			
Кадастровый номер:		17:10:0000000:201	

План (чертеж, схема) земельного участка			
			
Масштаб 1: данные отсутствуют	Условные обозначения:		

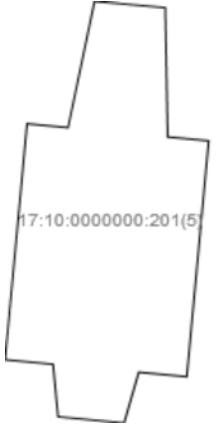
Государственный регистратор		ФГИС ЕГРН
полное наименование должности	подпись	инициалы, фамилия

М.П.

Раздел 3

Выписка из Единого государственного реестра недвижимости об объекте недвижимости
Описание местоположения земельного участка

Земельный участок			
(вид объекта недвижимости)			
Лист № ____ Раздела <u>3</u>	Всего листов раздела <u>3</u> : ____	Всего разделов: ____	Всего листов выписки: ____
31.10.2018 № 99/2018/215357078			
Кадастровый номер:		17:10:0000000:201	


План (чертеж, схема) земельного участка			
			
Масштаб 1: данные отсутствуют	Условные обозначения:		

Государственный регистратор		ФГИС ЕГРН
полное наименование должности	подпись	инициалы, фамилия

М.П.

Выписка из Единого государственного реестра недвижимости об объекте недвижимости
Описание местоположения земельного участка

Земельный участок			
(вид объекта недвижимости)			
Лист № ____ Раздела <u>3</u>	Всего листов раздела <u>3</u> : ____	Всего разделов: ____	Всего листов выписки: ____
31.10.2018 № 99/2018/215357078			
Кадастровый номер:		17:10:0000000:201	

План (чертеж, схема) земельного участка			
			
Масштаб 1: данные отсутствуют	Условные обозначения:		


Государственный регистратор		ФГИС ЕГРН
полное наименование должности	подпись	инициалы, фамилия

М.П.

Раздел 3

Выписка из Единого государственного реестра недвижимости об объекте недвижимости
Описание местоположения земельного участка

Земельный участок			
(вид объекта недвижимости)			
Лист № ____ Раздела <u>3</u>	Всего листов раздела <u>3</u> : ____	Всего разделов: ____	Всего листов выписки: ____
31.10.2018 № 99/2018/215357078			
Кадастровый номер:		17:10:0000000:201	

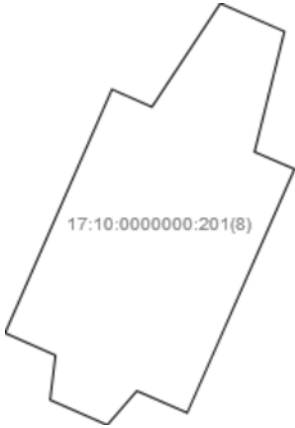
План (чертеж, схема) земельного участка			
			
Масштаб 1: данные отсутствуют	Условные обозначения:		

Государственный регистратор		ФГИС ЕГРН
полное наименование должности	подпись	инициалы, фамилия

М.П.

Выписка из Единого государственного реестра недвижимости об объекте недвижимости
Описание местоположения земельного участка

Земельный участок			
(вид объекта недвижимости)			
Лист № ____ Раздела <u>3</u>	Всего листов раздела <u>3</u> : ____	Всего разделов: ____	Всего листов выписки: ____
31.10.2018 № 99/2018/215357078			
Кадастровый номер:		17:10:0000000:201	

План (чертеж, схема) земельного участка			
			
Масштаб 1: данные отсутствуют	Условные обозначения:		

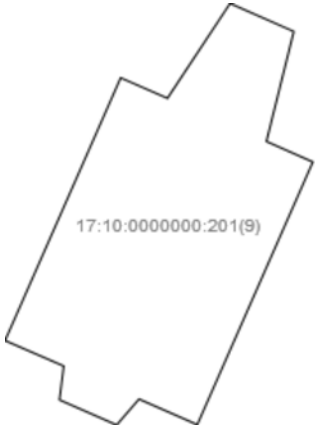
Государственный регистратор		ФГИС ЕГРН
полное наименование должности	подпись	инициалы, фамилия

М.П.

Раздел 3

Выписка из Единого государственного реестра недвижимости об объекте недвижимости
Описание местоположения земельного участка

Земельный участок			
(вид объекта недвижимости)			
Лист № ____ Раздела <u>3</u>	Всего листов раздела <u>3</u> : ____	Всего разделов: ____	Всего листов выписки: ____
31.10.2018 № 99/2018/215357078			
Кадастровый номер:		17:10:0000000:201	

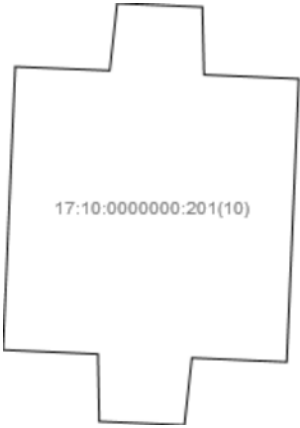
План (чертеж, схема) земельного участка			
			
Масштаб 1: данные отсутствуют	Условные обозначения:		

Государственный регистратор		ФГИС ЕГРН
полное наименование должности	подпись	инициалы, фамилия

М.П.

Выписка из Единого государственного реестра недвижимости об объекте недвижимости
Описание местоположения земельного участка

Земельный участок			
(вид объекта недвижимости)			
Лист № ____ Раздела <u>3</u>	Всего листов раздела <u>3</u> : ____	Всего разделов: ____	Всего листов выписки: ____
31.10.2018 № 99/2018/215357078			
Кадастровый номер:		17:10:0000000:201	

План (чертеж, схема) земельного участка			
			
Масштаб 1: данные отсутствуют	Условные обозначения:		

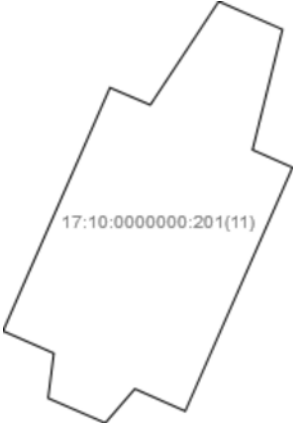
Государственный регистратор		ФГИС ЕГРН
полное наименование должности	подпись	инициалы, фамилия

М.П.

Раздел 3

Выписка из Единого государственного реестра недвижимости об объекте недвижимости
Описание местоположения земельного участка

Земельный участок			
(вид объекта недвижимости)			
Лист № ____ Раздела <u>3</u>	Всего листов раздела <u>3</u> : ____	Всего разделов: ____	Всего листов выписки: ____
31.10.2018 № 99/2018/215357078			
Кадастровый номер:		17:10:0000000:201	


План (чертеж, схема) земельного участка			
			
Масштаб 1: данные отсутствуют	Условные обозначения:		

Государственный регистратор		ФГИС ЕГРН
полное наименование должности	подпись	инициалы, фамилия

М.П.

Выписка из Единого государственного реестра недвижимости об объекте недвижимости
Описание местоположения земельного участка

Земельный участок			
(вид объекта недвижимости)			
Лист № ____ Раздела <u>3</u>	Всего листов раздела <u>3</u> : ____	Всего разделов: ____	Всего листов выписки: ____
31.10.2018 № 99/2018/215357078			
Кадастровый номер:		17:10:0000000:201	

План (чертеж, схема) земельного участка			
			
Масштаб 1: данные отсутствуют	Условные обозначения:		

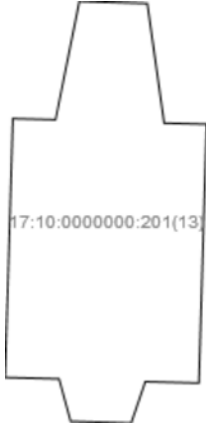
Государственный регистратор		ФГИС ЕГРН
полное наименование должности	подпись	инициалы, фамилия

М.П.

Раздел 3

Выписка из Единого государственного реестра недвижимости об объекте недвижимости
Описание местоположения земельного участка

Земельный участок			
(вид объекта недвижимости)			
Лист № ____ Раздела <u>3</u>	Всего листов раздела <u>3</u> : ____	Всего разделов: ____	Всего листов выписки: ____
31.10.2018 № 99/2018/215357078			
Кадастровый номер:		17:10:0000000:201	

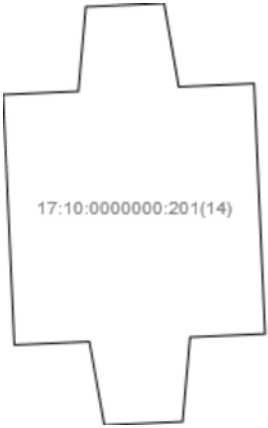
План (чертеж, схема) земельного участка			
			
Масштаб 1: данные отсутствуют	Условные обозначения:		

Государственный регистратор		ФГИС ЕГРН
полное наименование должности	подпись	инициалы, фамилия

М.П.

Выписка из Единого государственного реестра недвижимости об объекте недвижимости
Описание местоположения земельного участка

Земельный участок			
(вид объекта недвижимости)			
Лист № ____ Раздела <u>3</u>	Всего листов раздела <u>3</u> : ____	Всего разделов: ____	Всего листов выписки: ____
31.10.2018 № 99/2018/215357078			
Кадастровый номер:		17:10:0000000:201	

План (чертеж, схема) земельного участка			
			
Масштаб 1: данные отсутствуют	Условные обозначения:		


Государственный регистратор		ФГИС ЕГРН
полное наименование должности	подпись	инициалы, фамилия

М.П.

Раздел 3

Выписка из Единого государственного реестра недвижимости об объекте недвижимости
Описание местоположения земельного участка

Земельный участок			
(вид объекта недвижимости)			
Лист № ____ Раздела <u>3</u>	Всего листов раздела <u>3</u> : ____	Всего разделов: ____	Всего листов выписки: ____
31.10.2018 № 99/2018/215357078			
Кадастровый номер:		17:10:0000000:201	

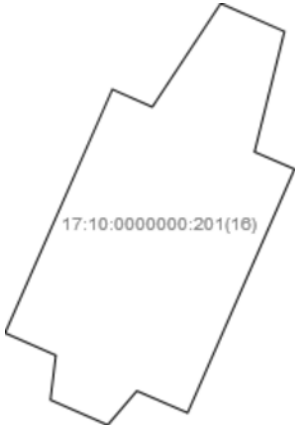
План (чертеж, схема) земельного участка			
			
Масштаб 1: данные отсутствуют	Условные обозначения:		

Государственный регистратор		ФГИС ЕГРН
полное наименование должности	подпись	инициалы, фамилия

М.П.

Выписка из Единого государственного реестра недвижимости об объекте недвижимости
Описание местоположения земельного участка

Земельный участок			
(вид объекта недвижимости)			
Лист № ____ Раздела <u>3</u>	Всего листов раздела <u>3</u> : ____	Всего разделов: ____	Всего листов выписки: ____
31.10.2018 № 99/2018/215357078			
Кадастровый номер:		17:10:0000000:201	

План (чертеж, схема) земельного участка			
			
Масштаб 1: данные отсутствуют	Условные обозначения:		

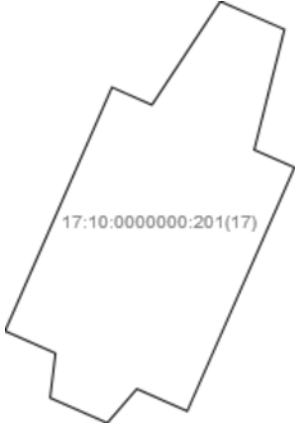
Государственный регистратор		ФГИС ЕГРН
полное наименование должности	подпись	инициалы, фамилия

М.П.

Раздел 3

Выписка из Единого государственного реестра недвижимости об объекте недвижимости
Описание местоположения земельного участка

Земельный участок			
(вид объекта недвижимости)			
Лист № ____ Раздела <u>3</u>	Всего листов раздела <u>3</u> : ____	Всего разделов: ____	Всего листов выписки: ____
31.10.2018 № 99/2018/215357078			
Кадастровый номер:		17:10:0000000:201	

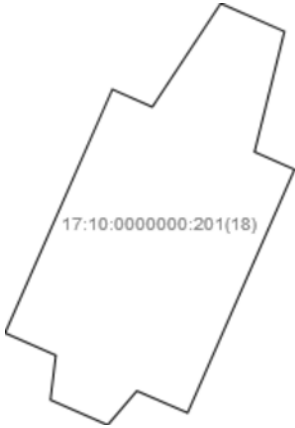
План (чертеж, схема) земельного участка			
			
Масштаб 1: данные отсутствуют	Условные обозначения:		

Государственный регистратор		ФГИС ЕГРН
полное наименование должности	подпись	инициалы, фамилия

М.П.

Выписка из Единого государственного реестра недвижимости об объекте недвижимости
Описание местоположения земельного участка

Земельный участок			
(вид объекта недвижимости)			
Лист № ____ Раздела <u>3</u>	Всего листов раздела <u>3</u> : ____	Всего разделов: ____	Всего листов выписки: ____
31.10.2018 № 99/2018/215357078			
Кадастровый номер:		17:10:0000000:201	

План (чертеж, схема) земельного участка			
			
Масштаб 1: данные отсутствуют	Условные обозначения:		

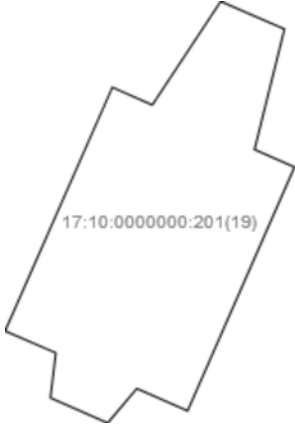
Государственный регистратор		ФГИС ЕГРН
полное наименование должности	подпись	инициалы, фамилия

М.П.

Раздел 3

Выписка из Единого государственного реестра недвижимости об объекте недвижимости
Описание местоположения земельного участка

Земельный участок			
(вид объекта недвижимости)			
Лист № ____ Раздела <u>3</u>	Всего листов раздела <u>3</u> : ____	Всего разделов: ____	Всего листов выписки: ____
31.10.2018 № 99/2018/215357078			
Кадастровый номер:		17:10:0000000:201	

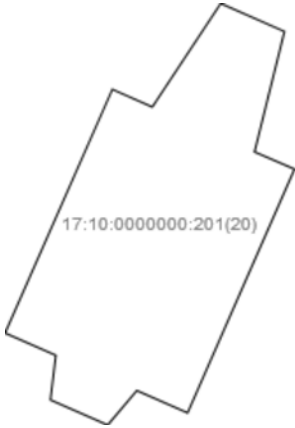
План (чертеж, схема) земельного участка			
			
Масштаб 1: данные отсутствуют	Условные обозначения:		

Государственный регистратор		ФГИС ЕГРН
полное наименование должности	подпись	инициалы, фамилия

М.П.

Выписка из Единого государственного реестра недвижимости об объекте недвижимости
Описание местоположения земельного участка

Земельный участок			
(вид объекта недвижимости)			
Лист № ____ Раздела <u>3</u>	Всего листов раздела <u>3</u> : ____	Всего разделов: ____	Всего листов выписки: ____
31.10.2018 № 99/2018/215357078			
Кадастровый номер:		17:10:0000000:201	

План (чертеж, схема) земельного участка			
			
Масштаб 1: данные отсутствуют	Условные обозначения:		

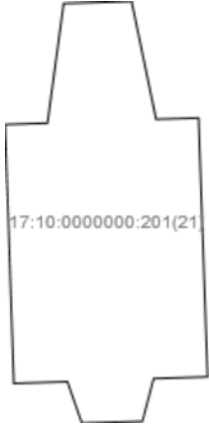
Государственный регистратор		ФГИС ЕГРН
полное наименование должности	подпись	инициалы, фамилия

М.П.

Раздел 3

Выписка из Единого государственного реестра недвижимости об объекте недвижимости
Описание местоположения земельного участка

Земельный участок			
(вид объекта недвижимости)			
Лист № ____ Раздела <u>3</u>	Всего листов раздела <u>3</u> : ____	Всего разделов: ____	Всего листов выписки: ____
31.10.2018 № 99/2018/215357078			
Кадастровый номер:		17:10:0000000:201	

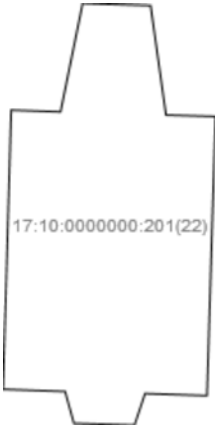
План (чертеж, схема) земельного участка			
			
Масштаб 1: данные отсутствуют	Условные обозначения:		

Государственный регистратор		ФГИС ЕГРН
полное наименование должности	подпись	инициалы, фамилия

М.П.

Выписка из Единого государственного реестра недвижимости об объекте недвижимости
Описание местоположения земельного участка

Земельный участок			
(вид объекта недвижимости)			
Лист № ____ Раздела <u>3</u>	Всего листов раздела <u>3</u> : ____	Всего разделов: ____	Всего листов выписки: ____
31.10.2018 № 99/2018/215357078			
Кадастровый номер:		17:10:0000000:201	

План (чертеж, схема) земельного участка			
			
Масштаб 1: данные отсутствуют	Условные обозначения:		

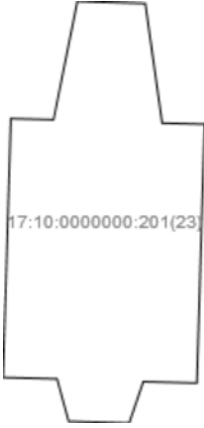
Государственный регистратор		ФГИС ЕГРН
полное наименование должности	подпись	инициалы, фамилия

М.П.

Раздел 3

Выписка из Единого государственного реестра недвижимости об объекте недвижимости
Описание местоположения земельного участка

Земельный участок			
(вид объекта недвижимости)			
Лист № ____ Раздела <u>3</u>	Всего листов раздела <u>3</u> : ____	Всего разделов: ____	Всего листов выписки: ____
31.10.2018 № 99/2018/215357078			
Кадастровый номер:		17:10:0000000:201	

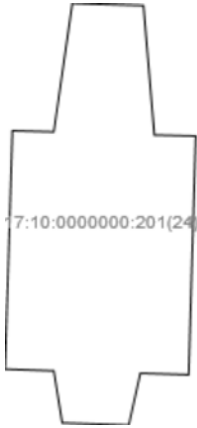
План (чертеж, схема) земельного участка			
			
Масштаб 1: данные отсутствуют	Условные обозначения:		

Государственный регистратор		ФГИС ЕГРН
полное наименование должности	подпись	инициалы, фамилия

М.П.

Выписка из Единого государственного реестра недвижимости об объекте недвижимости
Описание местоположения земельного участка

Земельный участок			
(вид объекта недвижимости)			
Лист № ____ Раздела <u>3</u>	Всего листов раздела <u>3</u> : ____	Всего разделов: ____	Всего листов выписки: ____
31.10.2018 № 99/2018/215357078			
Кадастровый номер:		17:10:0000000:201	

План (чертеж, схема) земельного участка			
			
Масштаб 1: данные отсутствуют	Условные обозначения:		

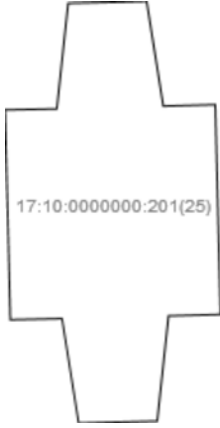
Государственный регистратор		ФГИС ЕГРН
полное наименование должности	подпись	инициалы, фамилия

М.П.

Раздел 3

Выписка из Единого государственного реестра недвижимости об объекте недвижимости
Описание местоположения земельного участка

Земельный участок			
(вид объекта недвижимости)			
Лист № ____ Раздела <u>3</u>	Всего листов раздела <u>3</u> : ____	Всего разделов: ____	Всего листов выписки: ____
31.10.2018 № 99/2018/215357078			
Кадастровый номер:		17:10:0000000:201	


План (чертеж, схема) земельного участка			
			
Масштаб 1: данные отсутствуют	Условные обозначения:		

Государственный регистратор		ФГИС ЕГРН
полное наименование должности	подпись	инициалы, фамилия

М.П.

Выписка из Единого государственного реестра недвижимости об объекте недвижимости
Описание местоположения земельного участка

Земельный участок			
(вид объекта недвижимости)			
Лист № ____ Раздела <u>3</u>	Всего листов раздела <u>3</u> : ____	Всего разделов: ____	Всего листов выписки: ____
31.10.2018 № 99/2018/215357078			
Кадастровый номер:		17:10:0000000:201	

План (чертеж, схема) земельного участка			
			
Масштаб 1: данные отсутствуют	Условные обозначения:		

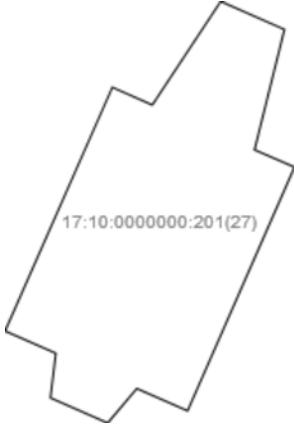
Государственный регистратор		ФГИС ЕГРН
полное наименование должности	подпись	инициалы, фамилия

М.П.

Раздел 3

Выписка из Единого государственного реестра недвижимости об объекте недвижимости
Описание местоположения земельного участка

Земельный участок			
(вид объекта недвижимости)			
Лист № ____ Раздела <u>3</u>	Всего листов раздела <u>3</u> : ____	Всего разделов: ____	Всего листов выписки: ____
31.10.2018 № 99/2018/215357078			
Кадастровый номер:		17:10:0000000:201	

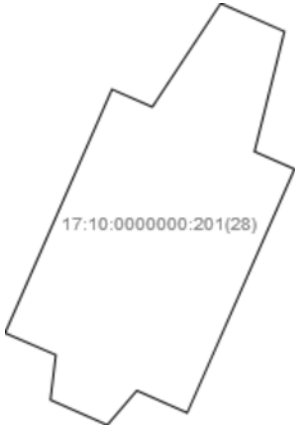
План (чертеж, схема) земельного участка			
			
Масштаб 1: данные отсутствуют	Условные обозначения:		

Государственный регистратор		ФГИС ЕГРН
полное наименование должности	подпись	инициалы, фамилия

М.П.

Выписка из Единого государственного реестра недвижимости об объекте недвижимости
Описание местоположения земельного участка

Земельный участок			
(вид объекта недвижимости)			
Лист № ____ Раздела <u>3</u>	Всего листов раздела <u>3</u> : ____	Всего разделов: ____	Всего листов выписки: ____
31.10.2018 № 99/2018/215357078			
Кадастровый номер:		17:10:0000000:201	

План (чертеж, схема) земельного участка			
			
Масштаб 1: данные отсутствуют	Условные обозначения:		

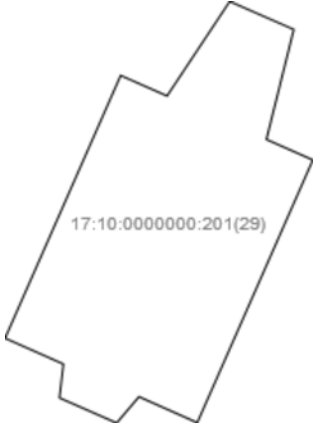
Государственный регистратор		ФГИС ЕГРН
полное наименование должности	подпись	инициалы, фамилия

М.П.

Раздел 3

Выписка из Единого государственного реестра недвижимости об объекте недвижимости
Описание местоположения земельного участка

Земельный участок			
(вид объекта недвижимости)			
Лист № ____ Раздела <u>3</u>	Всего листов раздела <u>3</u> : ____	Всего разделов: ____	Всего листов выписки: ____
31.10.2018 № 99/2018/215357078			
Кадастровый номер:		17:10:0000000:201	


План (чертеж, схема) земельного участка			
			
Масштаб 1: данные отсутствуют	Условные обозначения:		

Государственный регистратор		ФГИС ЕГРН
полное наименование должности	подпись	инициалы, фамилия

М.П.

Выписка из Единого государственного реестра недвижимости об объекте недвижимости
Описание местоположения земельного участка

Земельный участок			
(вид объекта недвижимости)			
Лист № ____ Раздела <u>3</u>	Всего листов раздела <u>3</u> : ____	Всего разделов: ____	Всего листов выписки: ____
31.10.2018 № 99/2018/215357078			
Кадастровый номер:		17:10:0000000:201	

План (чертеж, схема) земельного участка			
			
Масштаб 1: данные отсутствуют	Условные обозначения:		


Государственный регистратор		ФГИС ЕГРН
полное наименование должности	подпись	инициалы, фамилия

М.П.

Раздел 3

Выписка из Единого государственного реестра недвижимости об объекте недвижимости
Описание местоположения земельного участка

Земельный участок			
(вид объекта недвижимости)			
Лист № ____ Раздела <u>3</u>	Всего листов раздела <u>3</u> : ____	Всего разделов: ____	Всего листов выписки: ____
31.10.2018 № 99/2018/215357078			
Кадастровый номер:		17:10:0000000:201	

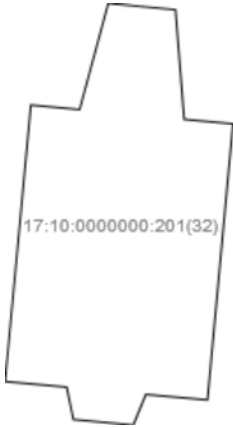
План (чертеж, схема) земельного участка			
			
Масштаб 1: данные отсутствуют	Условные обозначения:		

Государственный регистратор		ФГИС ЕГРН
полное наименование должности	подпись	инициалы, фамилия

М.П.

Выписка из Единого государственного реестра недвижимости об объекте недвижимости
Описание местоположения земельного участка

Земельный участок			
(вид объекта недвижимости)			
Лист № ____ Раздела <u>3</u>	Всего листов раздела <u>3</u> : ____	Всего разделов: ____	Всего листов выписки: ____
31.10.2018 № 99/2018/215357078			
Кадастровый номер:		17:10:0000000:201	

План (чертеж, схема) земельного участка			
			
Масштаб 1: данные отсутствуют	Условные обозначения:		


Государственный регистратор		ФГИС ЕГРН
полное наименование должности	подпись	инициалы, фамилия

М.П.

Раздел 3

Выписка из Единого государственного реестра недвижимости об объекте недвижимости
Описание местоположения земельного участка

Земельный участок			
(вид объекта недвижимости)			
Лист № ____ Раздела <u>3</u>	Всего листов раздела <u>3</u> : ____	Всего разделов: ____	Всего листов выписки: ____
31.10.2018 № 99/2018/215357078			
Кадастровый номер:		17:10:0000000:201	

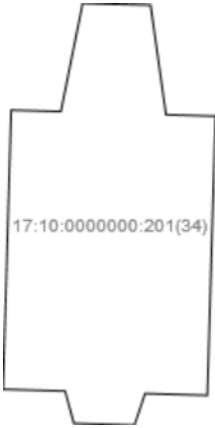
План (чертеж, схема) земельного участка			
			
Масштаб 1: данные отсутствуют	Условные обозначения:		

Государственный регистратор		ФГИС ЕГРН
полное наименование должности	подпись	инициалы, фамилия

М.П.

Выписка из Единого государственного реестра недвижимости об объекте недвижимости
Описание местоположения земельного участка

Земельный участок			
(вид объекта недвижимости)			
Лист № ____ Раздела <u>3</u>	Всего листов раздела <u>3</u> : ____	Всего разделов: ____	Всего листов выписки: ____
31.10.2018 № 99/2018/215357078			
Кадастровый номер:		17:10:0000000:201	

План (чертеж, схема) земельного участка			
			
Масштаб 1: данные отсутствуют	Условные обозначения:		

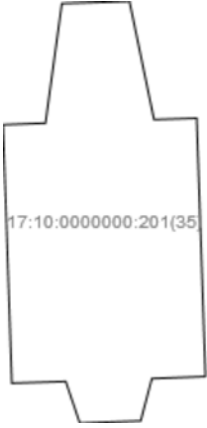
Государственный регистратор		ФГИС ЕГРН
полное наименование должности	подпись	инициалы, фамилия

М.П.

Раздел 3

Выписка из Единого государственного реестра недвижимости об объекте недвижимости
Описание местоположения земельного участка

Земельный участок			
(вид объекта недвижимости)			
Лист № ____ Раздела <u>3</u>	Всего листов раздела <u>3</u> : ____	Всего разделов: ____	Всего листов выписки: ____
31.10.2018 № 99/2018/215357078			
Кадастровый номер:		17:10:0000000:201	

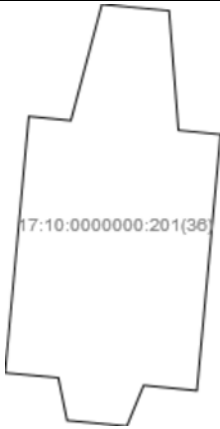
План (чертеж, схема) земельного участка			
			
Масштаб 1: данные отсутствуют	Условные обозначения:		

Государственный регистратор		ФГИС ЕГРН
полное наименование должности	подпись	инициалы, фамилия

М.П.

Описание местоположения земельного участка

Земельный участок			
(вид объекта недвижимости)			
Лист № ____ Раздела <u>3</u>	Всего листов раздела <u>3</u> : ____	Всего разделов: ____	Всего листов выписки: ____
31.10.2018 № 99/2018/215357078			
Кадастровый номер:		17:10:0000000:201	

План (чертеж, схема) земельного участка			
			
Масштаб 1: данные отсутствуют	Условные обозначения:		

Государственный регистратор		ФГИС ЕГРН
полное наименование должности	подпись	инициалы, фамилия

М.П.

Земельный участок			
(вид объекта недвижимости)			
Лист № ____ Раздела 3.1	Всего листов раздела 3.1 : ____	Всего разделов: ____	Всего листов выписки: ____
31.10.2018 № 99/2018/215357078			
Кадастровый номер:		17:10:0000000:201	

Описание местоположения границ земельного участка							
Номер п/п	Номер точки		Дирекционный угол	Горизонтальное проложение, м	Описание закрепления на местности	Кадастровые номера смежных участков	Сведения об адресах правообладателей смежных земельных участков
	начальная	конечная					
1	2	3	4	5	6	7	8
1	1	2	данные отсутствуют	данные отсутствуют	-	данные отсутствуют	данные отсутствуют
2	2	3	данные отсутствуют	данные отсутствуют	-	данные отсутствуют	данные отсутствуют
3	3	4	данные отсутствуют	данные отсутствуют	-	данные отсутствуют	данные отсутствуют
4	4	5	данные отсутствуют	данные отсутствуют	-	данные отсутствуют	данные отсутствуют
5	5	6	данные отсутствуют	данные отсутствуют	-	данные отсутствуют	данные отсутствуют
6	6	7	данные отсутствуют	данные отсутствуют	-	данные отсутствуют	данные отсутствуют
7	7	8	данные отсутствуют	данные отсутствуют	-	данные отсутствуют	данные отсутствуют
8	8	9	данные отсутствуют	данные отсутствуют	-	данные отсутствуют	данные отсутствуют
9	9	10	данные отсутствуют	данные отсутствуют	-	данные отсутствуют	данные отсутствуют
10	10	11	данные отсутствуют	данные отсутствуют	-	данные отсутствуют	данные отсутствуют
11	11	12	данные отсутствуют	данные отсутствуют	-	данные отсутствуют	данные отсутствуют
12	12	1	данные отсутствуют	данные отсутствуют	-	данные отсутствуют	данные отсутствуют

Государственный регистратор		ФГИС ЕГРН
полное наименование должности	подпись	инициалы, фамилия

М.П.

Описание местоположения земельного участка

Земельный участок			
(вид объекта недвижимости)			
Лист № ____	Раздела 3.2	Всего листов раздела 3.2 : ____	Всего разделов: ____
31.10.2018 № 99/2018/215357078			
Кадастровый номер:		17:10:0000000:201	

Сведения о характерных точках границы земельного участка				
Система координат: Зона №				
Номер точки	Координаты		Описание закрепления на местности	Средняя квадратическая погрешность определения координат характерных точек границ земельного участка, м
	X	Y		
1	2	3	4	5
1	209697.32	-38310.74	данные отсутствуют	2.5
2	209696.54	-38308.96	данные отсутствуют	2.5
3	209693.19	-38309.8	данные отсутствуют	2.5
4	209692.7	-38308.68	данные отсутствуют	2.5
5	209685.93	-38311.66	данные отсутствуют	2.5
6	209686.54	-38313.06	данные отсутствуют	2.5
7	209685.59	-38313.88	данные отсутствуют	2.5
8	209686.29	-38315.47	данные отсутствуют	2.5
9	209687.53	-38315.32	данные отсутствуют	2.5
10	209688.15	-38316.72	данные отсутствуют	2.5
11	209694.93	-38313.75	данные отсутствуют	2.5
12	209694.44	-38312.64	данные отсутствуют	2.5
13	209987.02	-38970.01	данные отсутствуют	2.5
14	209986.24	-38968.24	данные отсутствуют	2.5
15	209982.89	-38969.07	данные отсутствуют	2.5

Государственный регистратор		ФГИС ЕГРН
полное наименование должности	подпись	инициалы, фамилия

М.П.

Описание местоположения земельного участка

Земельный участок			
(вид объекта недвижимости)			
Лист № ____	Раздела 3.2	Всего листов раздела 3.2 : ____	Всего разделов: ____
31.10.2018 № 99/2018/215357078			
Кадастровый номер:		17:10:0000000:201	

Сведения о характерных точках границы земельного участка				
Система координат: Зона №				
Номер точки	Координаты		Описание закрепления на местности	Средняя квадратическая погрешность определения координат характерных точек границ земельного участка, м
	X	Y		
1	2	3	4	5
16	209982.4	-38967.96	данные отсутствуют	2.5
17	209975.62	-38970.93	данные отсутствуют	2.5
18	209976.24	-38972.34	данные отсутствуют	2.5
19	209975.29	-38973.15	данные отсутствуют	2.5
20	209975.98	-38974.74	данные отсутствуют	2.5
21	209977.23	-38974.59	данные отсутствуют	2.5
22	209977.85	-38976	данные отсутствуют	2.5
23	209984.62	-38973.02	данные отсутствуют	2.5
24	209984.14	-38971.91	данные отсутствуют	2.5
25	211862.75	-46945.03	данные отсутствуют	2.5
26	211862.58	-46943.1	данные отсутствуют	2.5
27	211859.14	-46942.83	данные отсутствуют	2.5
28	211859.02	-46941.62	данные отсутствуют	2.5
29	211851.65	-46942.31	данные отсутствуют	2.5
30	211851.79	-46943.84	данные отсутствуют	2.5

Государственный регистратор		ФГИС ЕГРН
полное наименование должности	подпись	инициалы, фамилия

М.П.

Описание местоположения земельного участка

Земельный участок			
(вид объекта недвижимости)			
Лист № ____	Раздела 3.2	Всего листов раздела 3.2 : ____	Всего разделов: ____
31.10.2018 № 99/2018/215357078			
Кадастровый номер:		17:10:0000000:201	

Сведения о характерных точках границы земельного участка				
Система координат: Зона №				
Номер точки	Координаты		Описание закрепления на местности	Средняя квадратическая погрешность определения координат характерных точек границ земельного участка, м
	X	Y		
1	2	3	4	5
31	211850.63	-46944.31	данные отсутствуют	2.5
32	211850.79	-46946.04	данные отсутствуют	2.5
33	211852.02	-46946.29	данные отсутствуют	2.5
34	211852.16	-46947.81	данные отсутствуют	2.5
35	211859.53	-46947.13	данные отсутствуют	2.5
36	211859.42	-46945.92	данные отсутствуют	2.5
37	211894.13	-47283.66	данные отсутствуют	2.5
38	211893.95	-47281.74	данные отсутствуют	2.5
39	211890.51	-47281.47	данные отсутствуют	2.5
40	211890.4	-47280.26	данные отсутствуют	2.5
41	211883.03	-47280.94	данные отсутствуют	2.5
42	211883.17	-47282.47	данные отсутствуют	2.5
43	211882.01	-47282.94	данные отсутствуют	2.5
44	211882.17	-47284.67	данные отсутствуют	2.5
45	211883.4	-47284.92	данные отсутствуют	2.5

Государственный регистратор		ФГИС ЕГРН
полное наименование должности	подпись	инициалы, фамилия

М.П.

Описание местоположения земельного участка

Земельный участок			
(вид объекта недвижимости)			
Лист № ____	Раздела 3.2	Всего листов раздела 3.2 : ____	Всего разделов: ____
31.10.2018 № 99/2018/215357078			
Кадастровый номер:		17:10:0000000:201	

Сведения о характерных точках границы земельного участка				
Система координат: Зона №				
Номер точки	Координаты		Описание закрепления на местности	Средняя квадратическая погрешность определения координат характерных точек границ земельного участка, м
	X	Y		
1	2	3	4	5
46	211883.54	-47286.45	данные отсутствуют	2.5
47	211890.91	-47285.77	данные отсутствуют	2.5
48	211890.8	-47284.56	данные отсутствуют	2.5
49	211922.28	-47587.48	данные отсутствуют	2.5
50	211922.1	-47585.45	данные отсутствуют	2.5
51	211918.38	-47585.38	данные отсутствуют	2.5
52	211918.27	-47584.2	данные отсутствуют	2.5
53	211911.48	-47584.83	данные отсутствуют	2.5
54	211911.61	-47586.21	данные отсутствуют	2.5
55	211910.15	-47586.63	данные отсутствуют	2.5
56	211910.33	-47588.53	данные отсутствуют	2.5
57	211911.84	-47588.67	данные отсутствуют	2.5
58	211911.97	-47590.05	данные отсутствуют	2.5
59	211918.76	-47589.42	данные отсутствуют	2.5
60	211918.65	-47588.24	данные отсутствуют	2.5

Государственный регистратор		ФГИС ЕГРН
полное наименование должности	подпись	инициалы, фамилия

М.П.

Описание местоположения земельного участка

Земельный участок			
(вид объекта недвижимости)			
Лист № ____	Раздела 3.2	Всего листов раздела 3.2 : ____	Всего разделов: ____
31.10.2018 № 99/2018/215357078			
Кадастровый номер:		17:10:0000000:201	

Сведения о характерных точках границы земельного участка				
Система координат: Зона №				
Номер точки	Координаты		Описание закрепления на местности	Средняя квадратическая погрешность определения координат характерных точек границ земельного участка, м
	X	Y		
1	2	3	4	5
61	209702.02	-37361.36	данные отсутствуют	2.5
62	209702.38	-37359.45	данные отсутствуют	2.5
63	209699.14	-37358.26	данные отсутствуют	2.5
64	209699.36	-37357.07	данные отсутствуют	2.5
65	209692.08	-37355.72	данные отсутствуют	2.5
66	209691.8	-37357.23	данные отсутствуют	2.5
67	209690.56	-37357.37	данные отсутствуют	2.5
68	209690.24	-37359.07	данные отсутствуют	2.5
69	209691.35	-37359.65	данные отсутствуют	2.5
70	209691.07	-37361.16	данные отсутствуют	2.5
71	209698.35	-37362.51	данные отсутствуют	2.5
72	209698.57	-37361.31	данные отсутствуют	2.5
73	209635.52	-37720.42	данные отсутствуют	2.5
74	209635.87	-37718.51	данные отсутствуют	2.5
75	209632.63	-37717.32	данные отсутствуют	2.5

Государственный регистратор		ФГИС ЕГРН
полное наименование должности	подпись	инициалы, фамилия

М.П.

Описание местоположения земельного участка

Земельный участок			
(вид объекта недвижимости)			
Лист № ____	Раздела 3.2	Всего листов раздела 3.2 : ____	Всего разделов: ____
31.10.2018 № 99/2018/215357078			
Кадастровый номер:		17:10:0000000:201	

Сведения о характерных точках границы земельного участка				
Система координат: Зона №				
Номер точки	Координаты		Описание закрепления на местности	Средняя квадратическая погрешность определения координат характерных точек границ земельного участка, м
	X	Y		
1	2	3	4	5
76	209632.85	-37716.12	данные отсутствуют	2.5
77	209625.57	-37714.78	данные отсутствуют	2.5
78	209625.29	-37716.29	данные отсутствуют	2.5
79	209624.05	-37716.42	данные отсутствуют	2.5
80	209623.73	-37718.13	данные отсутствуют	2.5
81	209624.85	-37718.71	данные отсутствуют	2.5
82	209624.57	-37720.22	данные отсутствуют	2.5
83	209631.84	-37721.56	данные отсутствуют	2.5
84	209632.07	-37720.37	данные отсутствуют	2.5
85	211135.88	-41587.65	данные отсутствуют	2.5
86	211135.1	-41585.87	данные отсутствуют	2.5
87	211131.75	-41586.7	данные отсутствуют	2.5
88	211131.27	-41585.59	данные отсутствуют	2.5
89	211124.49	-41588.57	данные отсутствуют	2.5
90	211125.1	-41589.97	данные отсутствуют	2.5

Государственный регистратор		ФГИС ЕГРН
полное наименование должности	подпись	инициалы, фамилия

М.П.

Описание местоположения земельного участка

Земельный участок			
(вид объекта недвижимости)			
Лист № ____	Раздела 3.2	Всего листов раздела 3.2 : ____	Всего разделов: ____
31.10.2018 № 99/2018/215357078			
Кадастровый номер:		17:10:0000000:201	

Сведения о характерных точках границы земельного участка				
Система координат: Зона №				
Номер точки	Координаты		Описание закрепления на местности	Средняя квадратическая погрешность определения координат характерных точек границ земельного участка, м
	X	Y		
1	2	3	4	5
91	211124.15	-41590.79	данные отсутствуют	2.5
92	211124.85	-41592.38	данные отсутствуют	2.5
93	211126.09	-41592.23	данные отсутствуют	2.5
94	211126.71	-41593.63	данные отсутствуют	2.5
95	211133.49	-41590.66	данные отсутствуют	2.5
96	211133	-41589.55	данные отсутствуют	2.5
97	211425.36	-42247.3	данные отсутствуют	2.5
98	211424.58	-42245.53	данные отсутствуют	2.5
99	211421.52	-42246.29	данные отсутствуют	2.5
100	211420.95	-42245	данные отсутствуют	2.5
101	211413.64	-42248.21	данные отсутствуют	2.5
102	211414.35	-42249.83	данные отсутствуют	2.5
103	211413.63	-42250.45	данные отсутствуют	2.5
104	211414.33	-42252.04	данные отсутствуют	2.5
105	211415.27	-42251.92	данные отсутствуют	2.5

Государственный регистратор		ФГИС ЕГРН
полное наименование должности	подпись	инициалы, фамилия

М.П.

Выписка из Единого государственного реестра недвижимости об объекте недвижимости
Описание местоположения земельного участка

Земельный участок			
(вид объекта недвижимости)			
Лист № ____	Раздела 3.2	Всего листов раздела 3.2 : ____	Всего разделов: ____
31.10.2018 № 99/2018/215357078			
Кадастровый номер:		17:10:0000000:201	

Сведения о характерных точках границы земельного участка				
Система координат: Зона №				
Номер точки	Координаты		Описание закрепления на местности	Средняя квадратическая погрешность определения координат характерных точек границ земельного участка, м
	X	Y		
1	2	3	4	5
106	211415.98	-42253.55	данные отсутствуют	2.5
107	211423.29	-42250.34	данные отсутствуют	2.5
108	211422.72	-42249.04	данные отсутствуют	2.5
109	211800.61	-46269.84	данные отсутствуют	2.5
110	211800.48	-46266.75	данные отсутствуют	2.5
111	211798.02	-46266.69	данные отсутствуют	2.5
112	211797.87	-46263.25	данные отсутствуют	2.5
113	211787.58	-46263.69	данные отсутствуют	2.5
114	211787.73	-46267.13	данные отсутствуют	2.5
115	211785.29	-46267.4	данные отсутствуют	2.5
116	211785.42	-46270.49	данные отсутствуют	2.5
117	211787.87	-46270.54	данные отсутствуют	2.5
118	211788.02	-46273.98	данные отсутствуют	2.5
119	211798.31	-46273.54	данные отсутствуют	2.5
120	211798.17	-46270.11	данные отсутствуют	2.5

Государственный регистратор		ФГИС ЕГРН
полное наименование должности	подпись	инициалы, фамилия

М.П.

Описание местоположения земельного участка

Земельный участок			
(вид объекта недвижимости)			
Лист № ____	Раздела 3.2	Всего листов раздела 3.2 : ____	Всего разделов: ____
31.10.2018 № 99/2018/215357078			
Кадастровый номер:		17:10:0000000:201	

Сведения о характерных точках границы земельного участка				
Система координат: Зона №				
Номер точки	Координаты		Описание закрепления на местности	Средняя квадратическая погрешность определения координат характерных точек границ земельного участка, м
	X	Y		
1	2	3	4	5
121	210127.76	-39290.46	данные отсутствуют	2.5
122	210126.98	-39288.69	данные отсутствуют	2.5
123	210123.63	-39289.52	данные отсутствуют	2.5
124	210123.14	-39288.41	данные отсутствуют	2.5
125	210116.36	-39291.39	данные отсутствуют	2.5
126	210116.98	-39292.79	данные отсутствуют	2.5
127	210116.03	-39293.61	данные отсутствуют	2.5
128	210116.72	-39295.2	данные отсутствуют	2.5
129	210117.97	-39295.04	данные отсутствуют	2.5
130	210118.59	-39296.45	данные отсутствуют	2.5
131	210125.36	-39293.48	данные отсутствуют	2.5
132	210124.88	-39292.36	данные отсутствуют	2.5
133	210846.22	-40928.26	данные отсутствуют	2.5
134	210845.44	-40926.48	данные отсутствуют	2.5
135	210842.09	-40927.32	данные отсутствуют	2.5

Государственный регистратор		ФГИС ЕГРН
полное наименование должности	подпись	инициалы, фамилия

М.П.

Выписка из Единого государственного реестра недвижимости об объекте недвижимости
Описание местоположения земельного участка

Земельный участок			
(вид объекта недвижимости)			
Лист № ____	Раздела 3.2	Всего листов раздела 3.2 : ____	Всего разделов: ____
31.10.2018 № 99/2018/215357078			
Кадастровый номер:		17:10:0000000:201	

Сведения о характерных точках границы земельного участка				
Система координат: Зона №				
Номер точки	Координаты		Описание закрепления на местности	Средняя квадратическая погрешность определения координат характерных точек границ земельного участка, м
	X	Y		
1	2	3	4	5
136	210841.6	-40926.2	данные отсутствуют	2.5
137	210834.83	-40929.18	данные отсутствуют	2.5
138	210835.44	-40930.58	данные отсутствуют	2.5
139	210834.49	-40931.4	данные отсутствуют	2.5
140	210835.19	-40932.99	данные отсутствуют	2.5
141	210836.43	-40932.84	данные отсутствуют	2.5
142	210837.05	-40934.24	данные отсутствуют	2.5
143	210843.83	-40931.27	данные отсутствуют	2.5
144	210843.34	-40930.16	данные отсутствуют	2.5
145	211775.92	-43137.26	данные отсутствуют	2.5
146	211775.86	-43135.32	данные отсутствуют	2.5
147	211772.44	-43134.84	данные отсутствуют	2.5
148	211772.41	-43133.63	данные отсутствуют	2.5
149	211765.01	-43133.85	данные отсутствуют	2.5
150	211765.05	-43135.38	данные отсутствуют	2.5

Государственный регистратор		ФГИС ЕГРН
полное наименование должности	подпись	инициалы, фамилия

М.П.

Описание местоположения земельного участка

Земельный участок			
(вид объекта недвижимости)			
Лист № ____	Раздела 3.2	Всего листов раздела 3.2 : ____	Всего разделов: ____
31.10.2018 № 99/2018/215357078			
Кадастровый номер:		17:10:0000000:201	

Сведения о характерных точках границы земельного участка				
Система координат: Зона №				
Номер точки	Координаты		Описание закрепления на местности	Средняя квадратическая погрешность определения координат характерных точек границ земельного участка, м
	X	Y		
1	2	3	4	5
151	211763.87	-43135.78	данные отсутствуют	2.5
152	211763.92	-43137.51	данные отсутствуют	2.5
153	211765.13	-43137.84	данные отсутствуют	2.5
154	211765.17	-43139.38	данные отсутствуют	2.5
155	211772.57	-43139.16	данные отсутствуют	2.5
156	211772.54	-43137.94	данные отсутствуют	2.5
157	211810.42	-45987.76	данные отсутствуют	2.5
158	211810.54	-45984.92	данные отсутствуют	2.5
159	211807.51	-45984.39	данные отсутствуют	2.5
160	211807.63	-45981.66	данные отсутствуют	2.5
161	211798.54	-45981.26	данные отсутствуют	2.5
162	211798.42	-45983.98	данные отсутствуют	2.5
163	211795.35	-45984.25	данные отсутствуют	2.5
164	211795.23	-45987.09	данные отсутствуют	2.5
165	211798.26	-45987.63	данные отсутствуют	2.5

Государственный регистратор		ФГИС ЕГРН
полное наименование должности	подпись	инициалы, фамилия

М.П.

Описание местоположения земельного участка

Земельный участок			
(вид объекта недвижимости)			
Лист № ____	Раздела 3.2	Всего листов раздела 3.2 : ____	Всего разделов: ____
31.10.2018 № 99/2018/215357078			
Кадастровый номер:		17:10:0000000:201	

Сведения о характерных точках границы земельного участка				
Система координат: Зона №				
Номер точки	Координаты		Описание закрепления на местности	Средняя квадратическая погрешность определения координат характерных точек границ земельного участка, м
	X	Y		
1	2	3	4	5
166	211798.14	-45990.35	данные отсутствуют	2.5
167	211807.23	-45990.76	данные отсутствуют	2.5
168	211807.35	-45988.03	данные отсутствуют	2.5
169	209577.23	-38037.79	данные отсутствуют	2.5
170	209576.92	-38034.96	данные отсутствуют	2.5
171	209573.85	-38034.9	данные отсутствуют	2.5
172	209573.55	-38032.19	данные отсутствуют	2.5
173	209564.5	-38033.18	данные отсутствуют	2.5
174	209564.8	-38035.89	данные отсутствуют	2.5
175	209561.81	-38036.63	данные отсутствуют	2.5
176	209562.12	-38039.45	данные отсутствуют	2.5
177	209565.2	-38039.52	данные отсутствуют	2.5
178	209565.49	-38042.23	данные отсутствуют	2.5
179	209574.54	-38041.23	данные отсутствуют	2.5
180	209574.24	-38038.52	данные отсутствуют	2.5

Государственный регистратор		ФГИС ЕГРН
полное наименование должности	подпись	инициалы, фамилия

М.П.

Описание местоположения земельного участка

Земельный участок			
(вид объекта недвижимости)			
Лист № ____	Раздела 3.2	Всего листов раздела 3.2 : ____	Всего разделов: ____
31.10.2018 № 99/2018/215357078			
Кадастровый номер:		17:10:0000000:201	

Сведения о характерных точках границы земельного участка				
Система координат: Зона №				
Номер точки	Координаты		Описание закрепления на местности	Средняя квадратическая погрешность определения координат характерных точек границ земельного участка, м
	X	Y		
1	2	3	4	5
181	210417.62	-39950.14	данные отсутствуют	2.5
182	210416.84	-39948.37	данные отсутствуют	2.5
183	210413.49	-39949.2	данные отсутствуют	2.5
184	210413.01	-39948.09	данные отсутствуют	2.5
185	210406.23	-39951.06	данные отсутствуют	2.5
186	210406.84	-39952.47	данные отсутствуют	2.5
187	210405.89	-39953.28	данные отсутствуют	2.5
188	210406.59	-39954.87	данные отсутствуют	2.5
189	210407.83	-39954.72	данные отсутствуют	2.5
190	210408.45	-39956.13	данные отсутствуют	2.5
191	210415.23	-39953.15	данные отсутствуют	2.5
192	210414.74	-39952.04	данные отсутствуют	2.5
193	210556.56	-40268.87	данные отсутствуют	2.5
194	210555.78	-40267.09	данные отсутствуют	2.5
195	210552.43	-40267.93	данные отсутствуют	2.5

Государственный регистратор		ФГИС ЕГРН
полное наименование должности	подпись	инициалы, фамилия

М.П.

Описание местоположения земельного участка

Земельный участок			
(вид объекта недвижимости)			
Лист № ____	Раздела 3.2	Всего листов раздела 3.2 : ____	Всего разделов: ____
31.10.2018 № 99/2018/215357078			
Кадастровый номер:		17:10:0000000:201	

Сведения о характерных точках границы земельного участка				
Система координат: Зона №				
Номер точки	Координаты		Описание закрепления на местности	Средняя квадратическая погрешность определения координат характерных точек границ земельного участка, м
	X	Y		
1	2	3	4	5
196	210551.94	-40266.81	данные отсутствуют	2.5
197	210545.16	-40269.79	данные отсутствуют	2.5
198	210545.78	-40271.19	данные отсутствуют	2.5
199	210544.83	-40272.01	данные отсутствуют	2.5
200	210545.53	-40273.6	данные отсутствуют	2.5
201	210546.77	-40273.45	данные отсутствуют	2.5
202	210547.39	-40274.85	данные отсутствуют	2.5
203	210554.17	-40271.88	данные отсутствуют	2.5
204	210553.68	-40270.77	данные отсутствуют	2.5
205	211278.7	-41912.76	данные отсутствуют	2.5
206	211277.92	-41910.99	данные отсутствуют	2.5
207	211274.57	-41911.82	данные отсутствуют	2.5
208	211274.08	-41910.71	данные отсутствуют	2.5
209	211267.31	-41913.68	данные отсутствуют	2.5
210	211267.92	-41915.09	данные отсутствуют	2.5

Государственный регистратор		ФГИС ЕГРН
полное наименование должности	подпись	инициалы, фамилия

М.П.

Земельный участок			
(вид объекта недвижимости)			
Лист № ____	Раздела 3.2	Всего листов раздела 3.2 : ____	Всего разделов: ____
31.10.2018 № 99/2018/215357078			
Кадастровый номер:		17:10:0000000:201	

Сведения о характерных точках границы земельного участка				
Система координат: Зона №				
Номер точки	Координаты		Описание закрепления на местности	Средняя квадратическая погрешность определения координат характерных точек границ земельного участка, м
	X	Y		
1	2	3	4	5
211	211266.97	-41915.9	данные отсутствуют	2.5
212	211267.67	-41917.49	данные отсутствуют	2.5
213	211268.91	-41917.34	данные отсутствуют	2.5
214	211269.53	-41918.75	данные отсутствуют	2.5
215	211276.31	-41915.77	данные отсутствуют	2.5
216	211275.82	-41914.66	данные отсутствуют	2.5
217	209842.15	-38640.28	данные отсутствуют	2.5
218	209841.38	-38638.51	данные отсутствуют	2.5
219	209838.03	-38639.34	данные отсутствуют	2.5
220	209837.54	-38638.23	данные отсутствуют	2.5
221	209830.76	-38641.2	данные отсутствуют	2.5
222	209831.38	-38642.61	данные отсутствуют	2.5
223	209830.42	-38643.42	данные отсутствуют	2.5
224	209831.12	-38645.01	данные отсутствуют	2.5
225	209832.37	-38644.86	данные отсутствуют	2.5

Государственный регистратор		ФГИС ЕГРН
полное наименование должности	подпись	инициалы, фамилия

М.П.

Описание местоположения земельного участка

Земельный участок			
(вид объекта недвижимости)			
Лист № ____	Раздела 3.2	Всего листов раздела 3.2 : ____	Всего разделов: ____
31.10.2018 № 99/2018/215357078			
Кадастровый номер:		17:10:0000000:201	

Сведения о характерных точках границы земельного участка				
Система координат: Зона №				
Номер точки	Координаты		Описание закрепления на местности	Средняя квадратическая погрешность определения координат характерных точек границ земельного участка, м
	X	Y		
1	2	3	4	5
226	209832.98	-38646.27	данные отсутствуют	2.5
227	209839.76	-38643.29	данные отсутствуют	2.5
228	209839.27	-38642.18	данные отсутствуют	2.5
229	211530.14	-42485.15	данные отсутствуют	2.5
230	211529.36	-42483.38	данные отсутствуют	2.5
231	211526.01	-42484.21	данные отсутствуют	2.5
232	211525.53	-42483.1	данные отсутствуют	2.5
233	211518.75	-42486.07	данные отсутствуют	2.5
234	211519.37	-42487.48	данные отсутствуют	2.5
235	211518.41	-42488.29	данные отсутствуют	2.5
236	211519.11	-42489.88	данные отсутствуют	2.5
237	211520.35	-42489.73	данные отсутствуют	2.5
238	211520.97	-42491.14	данные отсутствуют	2.5
239	211527.75	-42488.16	данные отсутствуют	2.5
240	211527.26	-42487.05	данные отсутствуют	2.5

Государственный регистратор		ФГИС ЕГРН
полное наименование должности	подпись	инициалы, фамилия

М.П.

Выписка из Единого государственного реестра недвижимости об объекте недвижимости
Описание местоположения земельного участка

Земельный участок			
(вид объекта недвижимости)			
Лист № ____	Раздела 3.2	Всего листов раздела 3.2 : ____	Всего разделов: ____
31.10.2018 № 99/2018/215357078			
Кадастровый номер:		17:10:0000000:201	

Сведения о характерных точках границы земельного участка				
Система координат: Зона №				
Номер точки	Координаты		Описание закрепления на местности	Средняя квадратическая погрешность определения координат характерных точек границ земельного участка, м
	X	Y		
1	2	3	4	5
241	211831.29	-45382.45	данные отсутствуют	2.5
242	211831.35	-45380.51	данные отсутствуют	2.5
243	211827.98	-45379.81	данные отсутствуют	2.5
244	211828.02	-45378.6	данные отсутствуют	2.5
245	211820.62	-45378.34	данные отсутствуют	2.5
246	211820.57	-45379.88	данные отсутствуют	2.5
247	211819.35	-45380.2	данные отсутствуют	2.5
248	211819.3	-45381.93	данные отсутствуют	2.5
249	211820.48	-45382.34	данные отсутствуют	2.5
250	211820.43	-45383.87	данные отсутствуют	2.5
251	211827.83	-45384.12	данные отсутствуют	2.5
252	211827.87	-45382.91	данные отсутствуют	2.5
253	211805.79	-44146.92	данные отсутствуют	2.5
254	211805.73	-44144.98	данные отсутствуют	2.5
255	211802.6	-44144.54	данные отсутствуют	2.5

Государственный регистратор		ФГИС ЕГРН
полное наименование должности	подпись	инициалы, фамилия

М.П.

Земельный участок			
(вид объекта недвижимости)			
Лист № ____	Раздела 3.2	Всего листов раздела 3.2 : ____	Всего разделов: ____
31.10.2018 № 99/2018/215357078			
Кадастровый номер:		17:10:0000000:201	

Сведения о характерных точках границы земельного участка				
Система координат: Зона №				
Номер точки	Координаты		Описание закрепления на местности	Средняя квадратическая погрешность определения координат характерных точек границ земельного участка, м
	X	Y		
1	2	3	4	5
256	211802.56	-44143.13	данные отсутствуют	2.5
257	211794.58	-44143.37	данные отсутствуют	2.5
258	211794.64	-44145.14	данные отсутствуют	2.5
259	211793.74	-44145.44	данные отсутствуют	2.5
260	211793.79	-44147.17	данные отсутствуют	2.5
261	211794.7	-44147.42	данные отсутствуют	2.5
262	211794.76	-44149.19	данные отсутствуют	2.5
263	211802.74	-44148.96	данные отсутствуют	2.5
264	211802.69	-44147.55	данные отсутствуют	2.5
265	211817.01	-44526.86	данные отсутствуют	2.5
266	211816.95	-44524.92	данные отсутствуют	2.5
267	211813.53	-44524.44	данные отсутствуют	2.5
268	211813.5	-44523.23	данные отсутствуют	2.5
269	211806.1	-44523.45	данные отсутствуют	2.5
270	211806.14	-44524.98	данные отсутствуют	2.5

Государственный регистратор		ФГИС ЕГРН
полное наименование должности	подпись	инициалы, фамилия

М.П.

Описание местоположения земельного участка

Земельный участок			
(вид объекта недвижимости)			
Лист № ____	Раздела 3.2	Всего листов раздела 3.2 : ____	Всего разделов: ____
31.10.2018 № 99/2018/215357078			
Кадастровый номер:		17:10:0000000:201	

Сведения о характерных точках границы земельного участка				
Система координат: Зона №				
Номер точки	Координаты		Описание закрепления на местности	Средняя квадратическая погрешность определения координат характерных точек границ земельного участка, м
	X	Y		
1	2	3	4	5
271	211804.96	-44525.38	данные отсутствуют	2.5
272	211805.01	-44527.11	данные отсутствуют	2.5
273	211806.22	-44527.44	данные отсутствуют	2.5
274	211806.26	-44528.98	данные отсутствуют	2.5
275	211813.66	-44528.76	данные отсутствуют	2.5
276	211813.63	-44527.54	данные отсутствуют	2.5
277	211827.05	-44867.07	данные отсутствуют	2.5
278	211826.99	-44865.04	данные отсутствуют	2.5
279	211823.29	-44864.73	данные отсутствуют	2.5
280	211823.26	-44863.55	данные отсутствуют	2.5
281	211816.44	-44863.75	данные отсутствуют	2.5
282	211816.48	-44865.13	данные отсутствуют	2.5
283	211815	-44865.46	данные отсутствуют	2.5
284	211815.06	-44867.36	данные отсутствуют	2.5
285	211816.55	-44867.6	данные отсутствуют	2.5

Государственный регистратор		ФГИС ЕГРН
полное наименование должности	подпись	инициалы, фамилия

М.П.

Описание местоположения земельного участка

Земельный участок			
(вид объекта недвижимости)			
Лист № ____	Раздела 3.2	Всего листов раздела 3.2 : ____	Всего разделов: ____
31.10.2018 № 99/2018/215357078			
Кадастровый номер:		17:10:0000000:201	

Сведения о характерных точках границы земельного участка				
Система координат: Зона №				
Номер точки	Координаты		Описание закрепления на местности	Средняя квадратическая погрешность определения координат характерных точек границ земельного участка, м
	X	Y		
1	2	3	4	5
286	211816.6	-44868.99	данные отсутствуют	2.5
287	211823.41	-44868.78	данные отсутствуют	2.5
288	211823.38	-44867.6	данные отсутствуют	2.5
289	211837.97	-45214.56	данные отсутствуют	2.5
290	211838.04	-45211.72	данные отсутствуют	2.5
291	211834.25	-45211.12	данные отсутствуют	2.5
292	211834.3	-45209.24	данные отсутствуют	2.5
293	211826.7	-45209.05	данные отсутствуют	2.5
294	211826.65	-45210.93	данные отсутствуют	2.5
295	211822.84	-45211.34	данные отсутствуют	2.5
296	211822.77	-45214.18	данные отсутствуют	2.5
297	211826.55	-45214.78	данные отсутствуют	2.5
298	211826.51	-45216.65	данные отсутствуют	2.5
299	211834.11	-45216.84	данные отсутствуют	2.5
300	211834.15	-45214.97	данные отсутствуют	2.5

Государственный регистратор		ФГИС ЕГРН
полное наименование должности	подпись	инициалы, фамилия

М.П.

Описание местоположения земельного участка

Земельный участок			
(вид объекта недвижимости)			
Лист № ____	Раздела 3.2	Всего листов раздела 3.2 : ____	Всего разделов: ____
31.10.2018 № 99/2018/215357078			
Кадастровый номер:		17:10:0000000:201	

Сведения о характерных точках границы земельного участка				
Система координат: Зона №				
Номер точки	Координаты		Описание закрепления на местности	Средняя квадратическая погрешность определения координат характерных точек границ земельного участка, м
	X	Y		
1	2	3	4	5
301	211832.35	-46611.7	данные отсутствуют	2.5
302	211832.1	-46608.62	данные отсутствуют	2.5
303	211829.65	-46608.66	данные отсутствуют	2.5
304	211829.37	-46605.23	данные отсутствуют	2.5
305	211819.1	-46606.05	данные отсутствуют	2.5
306	211819.38	-46609.48	данные отсутствуют	2.5
307	211816.95	-46609.84	данные отсутствуют	2.5
308	211817.2	-46612.92	данные отсутствуют	2.5
309	211819.65	-46612.89	данные отсутствуют	2.5
310	211819.93	-46616.32	данные отсутствуют	2.5
311	211830.2	-46615.5	данные отсутствуют	2.5
312	211829.92	-46612.06	данные отсутствуют	2.5
313	210268.73	-39611.15	данные отсутствуют	2.5
314	210267.95	-39609.38	данные отсутствуют	2.5
315	210264.6	-39610.21	данные отсутствуют	2.5

Государственный регистратор		ФГИС ЕГРН
полное наименование должности	подпись	инициалы, фамилия

М.П.

Земельный участок			
(вид объекта недвижимости)			
Лист № ____	Раздела 3.2	Всего листов раздела 3.2 : ____	Всего разделов: ____
31.10.2018 № 99/2018/215357078			
Кадастровый номер:		17:10:0000000:201	

Сведения о характерных точках границы земельного участка				
Система координат: Зона №				
Номер точки	Координаты		Описание закрепления на местности	Средняя квадратическая погрешность определения координат характерных точек границ земельного участка, м
	X	Y		
1	2	3	4	5
316	210264.12	-39609.1	данные отсутствуют	2.5
317	210257.34	-39612.07	данные отсутствуют	2.5
318	210257.96	-39613.48	данные отсутствуют	2.5
319	210257	-39614.29	данные отсутствуют	2.5
320	210257.7	-39615.88	данные отсутствуют	2.5
321	210258.94	-39615.73	данные отсутствуют	2.5
322	210259.56	-39617.14	данные отсутствуют	2.5
323	210266.34	-39614.16	данные отсутствуют	2.5
324	210265.85	-39613.05	данные отсутствуют	2.5
325	210989.12	-41253.56	данные отсутствуют	2.5
326	210988.34	-41251.79	данные отсутствуют	2.5
327	210985	-41252.62	данные отсутствуют	2.5
328	210984.51	-41251.51	данные отсутствуют	2.5
329	210977.73	-41254.49	данные отсутствуют	2.5
330	210978.35	-41255.89	данные отсутствуют	2.5

Государственный регистратор		ФГИС ЕГРН
полное наименование должности	подпись	инициалы, фамилия

М.П.

Выписка из Единого государственного реестра недвижимости об объекте недвижимости
Описание местоположения земельного участка

Земельный участок			
(вид объекта недвижимости)			
Лист № ____	Раздела 3.2	Всего листов раздела 3.2 : ____	Всего разделов: ____
31.10.2018 № 99/2018/215357078			
Кадастровый номер:		17:10:0000000:201	

Сведения о характерных точках границы земельного участка				
Система координат: Зона №				
Номер точки	Координаты		Описание закрепления на местности	Средняя квадратическая погрешность определения координат характерных точек границ земельного участка, м
	X	Y		
1	2	3	4	5
331	210977.39	-41256.71	данные отсутствуют	2.5
332	210978.09	-41258.29	данные отсутствуют	2.5
333	210979.34	-41258.14	данные отсутствуют	2.5
334	210979.95	-41259.55	данные отсутствуют	2.5
335	210986.73	-41256.58	данные отсутствуют	2.5
336	210986.24	-41255.46	данные отсутствуют	2.5
337	211650.89	-42760.03	данные отсутствуют	2.5
338	211650.11	-42758.25	данные отсутствуют	2.5
339	211647.05	-42759.01	данные отсутствуют	2.5
340	211646.48	-42757.72	данные отсутствуют	2.5
341	211639.17	-42760.93	данные отсутствуют	2.5
342	211639.89	-42762.55	данные отсутствуют	2.5
343	211639.16	-42763.17	данные отсутствуют	2.5
344	211639.86	-42764.76	данные отсутствуют	2.5
345	211640.8	-42764.65	данные отсутствуют	2.5

Государственный регистратор		ФГИС ЕГРН
полное наименование должности	подпись	инициалы, фамилия

М.П.

Описание местоположения земельного участка

Земельный участок			
(вид объекта недвижимости)			
Лист № ____	Раздела 3.2	Всего листов раздела 3.2 : ____	Всего разделов: ____
31.10.2018 № 99/2018/215357078			
Кадастровый номер:		17:10:0000000:201	

Сведения о характерных точках границы земельного участка				
Система координат: Зона №				
Номер точки	Координаты		Описание закрепления на местности	Средняя квадратическая погрешность определения координат характерных точек границ земельного участка, м
	X	Y		
1	2	3	4	5
346	211641.52	-42766.27	данные отсутствуют	2.5
347	211648.83	-42763.06	данные отсутствуют	2.5
348	211648.26	-42761.77	данные отсутствуют	2.5
349	211773.72	-43039.45	данные отсутствуют	2.5
350	211773.11	-43036.67	данные отсутствуют	2.5
351	211769.29	-43037	данные отсутствуют	2.5
352	211768.89	-43035.16	данные отсутствуют	2.5
353	211761.46	-43036.78	данные отсутствуют	2.5
354	211761.86	-43038.62	данные отсутствуют	2.5
355	211758.25	-43039.92	данные отсутствуют	2.5
356	211758.86	-43042.7	данные отсутствуют	2.5
357	211762.68	-43042.38	данные отсутствуют	2.5
358	211763.08	-43044.21	данные отсутствуют	2.5
359	211770.51	-43042.59	данные отсутствуют	2.5
360	211770.11	-43040.75	данные отсутствуют	2.5

Государственный регистратор		ФГИС ЕГРН
полное наименование должности	подпись	инициалы, фамилия

М.П.

Описание местоположения земельного участка

Земельный участок			
(вид объекта недвижимости)			
Лист № ____	Раздела 3.2	Всего листов раздела 3.2 : ____	Всего разделов: ____
31.10.2018 № 99/2018/215357078			
Кадастровый номер:		17:10:0000000:201	

Сведения о характерных точках границы земельного участка				
Система координат: Зона №				
Номер точки	Координаты		Описание закрепления на местности	Средняя квадратическая погрешность определения координат характерных точек границ земельного участка, м
	X	Y		
1	2	3	4	5
361	211786.6	-43497.2	данные отсутствуют	2.5
362	211786.54	-43495.27	данные отсутствуют	2.5
363	211783.13	-43494.79	данные отсутствуют	2.5
364	211783.09	-43493.57	данные отсутствуют	2.5
365	211775.69	-43493.79	данные отсутствуют	2.5
366	211775.74	-43495.33	данные отсутствуют	2.5
367	211774.55	-43495.72	данные отсутствуют	2.5
368	211774.6	-43497.46	данные отсутствуют	2.5
369	211775.81	-43497.78	данные отсутствуют	2.5
370	211775.86	-43499.32	данные отсутствуют	2.5
371	211783.25	-43499.1	данные отсутствуют	2.5
372	211783.22	-43497.89	данные отсутствуют	2.5
373	211987.78	-48294.36	данные отсутствуют	2.5
374	211987.6	-48292.43	данные отсутствуют	2.5
375	211984.45	-48292.18	данные отсутствуют	2.5

Государственный регистратор		ФГИС ЕГРН
полное наименование должности	подпись	инициалы, фамилия

М.П.

Описание местоположения земельного участка

Земельный участок			
(вид объекта недвижимости)			
Лист № ____	Раздела 3.2	Всего листов раздела 3.2 : ____	Всего разделов: ____
31.10.2018 № 99/2018/215357078			
Кадастровый номер:		17:10:0000000:201	

Сведения о характерных точках границы земельного участка				
Система координат: Зона №				
Номер точки	Координаты		Описание закрепления на местности	Средняя квадратическая погрешность определения координат характерных точек границ земельного участка, м
	X	Y		
1	2	3	4	5
376	211984.32	-48290.78	данные отсутствуют	2.5
377	211976.38	-48291.51	данные отсутствуют	2.5
378	211976.54	-48293.28	данные отсутствуют	2.5
379	211975.66	-48293.64	данные отсутствуют	2.5
380	211975.82	-48295.36	данные отсутствуют	2.5
381	211976.75	-48295.55	данные отсутствуют	2.5
382	211976.91	-48297.32	данные отсутствуют	2.5
383	211984.86	-48296.58	данные отсутствуют	2.5
384	211984.73	-48295.18	данные отсутствуют	2.5
385	210705.52	-40607.96	данные отсутствуют	2.5
386	210704.74	-40606.19	данные отсутствуют	2.5
387	210701.39	-40607.02	данные отсутствуют	2.5
388	210700.9	-40605.91	данные отсутствуют	2.5
389	210694.13	-40608.89	данные отсутствуют	2.5
390	210694.74	-40610.29	данные отсутствуют	2.5

Государственный регистратор		ФГИС ЕГРН
полное наименование должности	подпись	инициалы, фамилия

М.П.

Описание местоположения земельного участка

Земельный участок			
(вид объекта недвижимости)			
Лист № ____	Раздела 3.2	Всего листов раздела 3.2 : ____	Всего разделов: ____
31.10.2018 № 99/2018/215357078			
Кадастровый номер:		17:10:0000000:201	

Сведения о характерных точках границы земельного участка				
Система координат: Зона №				
Номер точки	Координаты		Описание закрепления на местности	Средняя квадратическая погрешность определения координат характерных точек границ земельного участка, м
	X	Y		
1	2	3	4	5
391	210693.79	-40611.11	данные отсутствуют	2.5
392	210694.49	-40612.7	данные отсутствуют	2.5
393	210695.73	-40612.54	данные отсутствуют	2.5
394	210696.35	-40613.95	данные отсутствуют	2.5
395	210703.13	-40610.98	данные отсутствуют	2.5
396	210702.64	-40609.86	данные отсутствуют	2.5
397	211796.04	-43816.97	данные отсутствуют	2.5
398	211795.99	-43815.03	данные отсутствуют	2.5
399	211792.86	-43814.59	данные отсутствуют	2.5
400	211792.82	-43813.18	данные отсутствуют	2.5
401	211784.84	-43813.41	данные отсутствуют	2.5
402	211784.89	-43815.19	данные отсутствуют	2.5
403	211783.99	-43815.49	данные отсутствуют	2.5
404	211784.04	-43817.22	данные отсутствуют	2.5
405	211784.96	-43817.47	данные отсутствуют	2.5

Государственный регистратор		ФГИС ЕГРН
полное наименование должности	подпись	инициалы, фамилия

М.П.

Выписка из Единого государственного реестра недвижимости об объекте недвижимости
Описание местоположения земельного участка

Земельный участок			
(вид объекта недвижимости)			
Лист № ____	Раздела 3.2	Всего листов раздела 3.2 : ____	Всего разделов: ____
31.10.2018 № 99/2018/215357078			
Кадастровый номер:		17:10:0000000:201	

Сведения о характерных точках границы земельного участка				
Система координат: Зона №				
Номер точки	Координаты		Описание закрепления на местности	Средняя квадратическая погрешность определения координат характерных точек границ земельного участка, м
	X	Y		
1	2	3	4	5
406	211785.01	-43819.24	данные отсутствуют	2.5
407	211792.99	-43819.01	данные отсутствуют	2.5
408	211792.95	-43817.59	данные отсутствуют	2.5
409	211821.11	-45672.28	данные отсутствуют	2.5
410	211821.17	-45670.35	данные отсутствуют	2.5
411	211817.79	-45669.65	данные отсутствуют	2.5
412	211817.83	-45668.43	данные отсутствуют	2.5
413	211810.44	-45668.18	данные отсутствуют	2.5
414	211810.38	-45669.71	данные отсутствуют	2.5
415	211809.17	-45670.03	данные отсутствуют	2.5
416	211809.11	-45671.77	данные отсутствуют	2.5
417	211810.3	-45672.17	данные отсутствуют	2.5
418	211810.25	-45673.71	данные отсутствуют	2.5
419	211817.64	-45673.96	данные отсутствуют	2.5
420	211817.69	-45672.75	данные отсутствуют	2.5

Государственный регистратор		ФГИС ЕГРН
полное наименование должности	подпись	инициалы, фамилия

М.П.

Описание местоположения земельного участка

Земельный участок			
(вид объекта недвижимости)			
Лист № ____	Раздела 3.2	Всего листов раздела 3.2 : ____	Всего разделов: ____
31.10.2018 № 99/2018/215357078			
Кадастровый номер:		17:10:0000000:201	

Сведения о характерных точках границы земельного участка				
Система координат: Зона №				
Номер точки	Координаты		Описание закрепления на местности	Средняя квадратическая погрешность определения координат характерных точек границ земельного участка, м
	X	Y		
1	2	3	4	5
421	211952.73	-47916.04	данные отсутствуют	2.5
422	211952.55	-47914.11	данные отсутствуют	2.5
423	211949.11	-47913.84	данные отсутствуют	2.5
424	211948.99	-47912.63	данные отсутствуют	2.5
425	211941.62	-47913.31	данные отсутствуют	2.5
426	211941.77	-47914.84	данные отсутствуют	2.5
427	211940.6	-47915.32	данные отсутствуют	2.5
428	211940.76	-47917.04	данные отсутствуют	2.5
429	211941.99	-47917.29	данные отсутствуют	2.5
430	211942.13	-47918.82	данные отсутствуют	2.5
431	211949.51	-47918.14	данные отсутствуют	2.5
432	211949.39	-47916.93	данные отсутствуют	2.5

Государственный регистратор		ФГИС ЕГРН
полное наименование должности	подпись	инициалы, фамилия

М.П.

Выписка из Единого государственного реестра недвижимости об объекте недвижимости

Сведения о характеристиках объекта недвижимости

На основании запроса от 31.10.2018 г., поступившего на рассмотрение 31.10.2018 г., сообщаем, что согласно записям Единого государственного реестра недвижимости:

Земельный участок			
(вид объекта недвижимости)			
Лист № ____ Раздела <u>1</u>	Всего листов раздела <u>1</u> : ____	Всего разделов: ____	Всего листов выписки: ____
31.10.2018 № 99/2018/215356915			
Кадастровый номер:		17:10:0000000:280	

Номер кадастрового квартала:	17:10:0000000
Дата присвоения кадастрового номера:	06.11.2014
Ранее присвоенный государственный учетный номер:	данные отсутствуют
Адрес:	установлено относительно ориентира, расположенного в границах участка. Почтовый адрес ориентира: Республика Тыва, Тандинский район, электросетевой объект ВЛ 110 кВ, С-405 "Шагонар-Городская"
Площадь:	5102 +/- 125кв. м
Кадастровая стоимость, руб.:	1887.74
Кадастровые номера расположенных в пределах земельного участка объектов недвижимости:	данные отсутствуют
Кадастровые номера объектов недвижимости, из которых образован объект недвижимости:	данные отсутствуют
Кадастровые номера образованных объектов недвижимости:	данные отсутствуют
Сведения о включении объекта недвижимости в состав предприятия как имущественного комплекса:	

Государственный регистратор		ФГИС ЕГРН
полное наименование должности	подпись	инициалы, фамилия

М.П.

Сведения о характеристиках объекта недвижимости

Земельный участок			
(вид объекта недвижимости)			
Лист № ____ Раздела <u>1</u>	Всего листов раздела <u>1</u> : ____	Всего разделов: ____	Всего листов выписки: ____
31.10.2018 № 99/2018/215356915			
Кадастровый номер:		17:10:0000000:280	

Категория земель:	Земли промышленности, энергетики, транспорта, связи, радиовещания, телевидения, информатики, земли для обеспечения космической деятельности, земли обороны, безопасности и земли иного специального назначения
Виды разрешенного использования:	Для размещения объектов энергетики
Сведения о кадастровом инженере:	Ондар Буян Алексеевич №17-13-16, Общество с ограниченной ответственностью "Вектор"
Сведения о лесах, водных объектах и об иных природных объектах, расположенных в пределах земельного участка:	данные отсутствуют
Сведения о том, что земельный участок полностью или частично расположен в границах зоны с особыми условиями использования территории или территории объекта культурного наследия	данные отсутствуют
Сведения о том, что земельный участок расположен в границах особой экономической зоны, территории опережающего социально-экономического развития, зоны территориального развития в Российской Федерации, игровой зоны:	данные отсутствуют
Сведения о том, что земельный участок расположен в границах особо охраняемой природной территории, охотничьих угодий, лесничеств, лесопарков:	данные отсутствуют
Сведения о результатах проведения государственного земельного надзора:	данные отсутствуют
Сведения о расположении земельного участка в границах территории, в отношении которой утвержден проект межевания территории:	данные отсутствуют

Государственный регистратор		ФГИС ЕГРН
полное наименование должности	подпись	инициалы, фамилия

М.П.

Сведения о характеристиках объекта недвижимости

Земельный участок			
(вид объекта недвижимости)			
Лист № ____ Раздела <u>1</u>	Всего листов раздела <u>1</u> : ____	Всего разделов: ____	Всего листов выписки: ____
31.10.2018 № 99/2018/215356915			
Кадастровый номер:		17:10:0000000:280	

Условный номер земельного участка:	данные отсутствуют
Сведения о принятии акта и (или) заключении договора, предусматривающих предоставление в соответствии с земельным законодательством исполнительным органом государственной власти или органом местного самоуправления находящегося в государственной или муниципальной собственности земельного участка для строительства наемного дома социального использования или наемного дома коммерческого использования:	данные отсутствуют
Сведения о том, что земельный участок или земельные участки образованы на основании решения об изъятии земельного участка и (или) расположенного на нем объекта недвижимости для государственных или муниципальных нужд:	данные отсутствуют
Сведения о том, что земельный участок образован из земель или земельного участка, государственная собственность на которые не разграничена:	данные отсутствуют
Сведения о наличии земельного спора о местоположении границ земельных участков:	данные отсутствуют
Статус записи об объекте недвижимости:	Сведения об объекте недвижимости имеют статус "актуальные"
Особые отметки:	Граница земельного участка состоит из 28 контуров. Сведения о видах разрешенного использовании имеют статус «Актуальные незасвидетельствованные». Право (ограничение права, обременение объекта недвижимости) зарегистрировано на данный объект недвижимости с видами разрешенного использования отсутствует. Состав земельного участка: 1) №1 площадь: 182.21 кв.м 2) №2 площадь: 182.21 кв.м 3) №3 площадь: 182.21 кв.м 4) №4 площадь: 182.21 кв.м 5) №5 площадь: 182.21 кв.м 6) №6 площадь: 182.21 кв.м 7) №7 площадь: 182.21 кв.м 8) №8 площадь: 182.21 кв.м 9) №9 площадь: 182.21 кв.м 10) №10 площадь: 182.21 кв.м 11) №11 площадь: 182.21 кв.м 12) №12 площадь: 182.21 кв.м 13) №13 площадь: 182.21 кв.м 14) №14 площадь: 182.21 кв.м 15) №15 площадь: 182.21 кв.м 16) №16 площадь: 182.21 кв.м 17) №17 площадь: 182.21 кв.м 18) №18 площадь: 182.21 кв.м 19) №19 площадь: 182.21 кв.м 20) №20 площадь: 182.21 кв.м 21) №21 площадь: 182.21 кв.м 22) №22 площадь: 182.21 кв.м 23) №23 площадь: 182.21 кв.м 24) №24 площадь: 182.21 кв.м 25) №25 площадь: 182.21 кв.м 26) №26 площадь: 182.21 кв.м 27) №27 площадь: 182.21 кв.м 28) №28 площадь: 182.21 кв.м Сведения необходимые для заполнения раздела 4 отсутствуют. Сведения необходимые для заполнения раздела 4.1 отсутствуют. Сведения необходимые для заполнения раздела 4.2 отсутствуют.
Получатель выписки:	Сибгатуллин Руслан Вазирович

Государственный регистратор		ФГИС ЕГРН
полное наименование должности	подпись	инициалы, фамилия

Выписка из Единого государственного реестра недвижимости об объекте недвижимости
Сведения о зарегистрированных правах


Земельный участок			
(вид объекта недвижимости)			
Лист № ____ Раздела <u>2</u>		Всего листов раздела <u>2</u> : ____	Всего разделов: ____
Всего листов выписки: ____			
31.10.2018 № 99/2018/215356915			
Кадастровый номер:		17:10:0000000:280	
1.	Правообладатель (правообладатели):		1.1. Российская Федерация
2.	Вид, номер и дата государственной регистрации права:		2.1. Собственность, № 17-17/001-17/001/033/2015-223/1 от 14.04.2015
3.	Ограничение прав и обременение объекта недвижимости:		
	3.1.1.	вид:	Аренда (в том числе, субаренда)
		дата государственной регистрации:	17.07.2015
		номер государственной регистрации:	17-17/001-17/001/053/2015-335/2
		срок, на который установлено ограничение прав и обременение объекта недвижимости:	с 01.05.2015 по 30.04.2064
		лицо, в пользу которого установлено ограничение прав и обременение объекта недвижимости:	Открытое акционерное общество "Тываэнерго", ИНН: 1701029232
		основание государственной регистрации:	'Договор аренды' №Д15-1/9 от 28.05.2015
4.	Договоры участия в долевом строительстве:		не зарегистрировано
5.	Заявленные в судебном порядке права требования:		данные отсутствуют
6.	Сведения о возражении в отношении зарегистрированного права:		данные отсутствуют
7.	Сведения о наличии решения об изъятии объекта недвижимости для государственных и муниципальных нужд:		данные отсутствуют
8.	Сведения о невозможности государственной регистрации без личного участия правообладателя или его законного представителя:		
9.	Правопритязания и сведения о наличии поступивших, но не рассмотренных заявлений о проведении государственной регистрации права (перехода, прекращения права), ограничения права или обременения объекта недвижимости, сделки в отношении объекта недвижимости:		Принято заявление: Регистрация договора аренды 09.07.2015 10:38, запись №17/001/053/2015-335.
10.	Сведения об осуществлении государственной регистрации сделки, права, ограничения права без необходимого в силу закона согласия третьего лица, органа:		данные отсутствуют
11.	Сведения о невозможности государственной регистрации перехода, прекращения, ограничения права на земельный участок из земель сельскохозяйственного назначения:		

Государственный регистратор		ФГИС ЕГРН
полное наименование должности	подпись	инициалы, фамилия

М.П.

Выписка из Единого государственного реестра недвижимости об объекте недвижимости
Описание местоположения земельного участка

Земельный участок			
(вид объекта недвижимости)			
Лист № ____ Раздела <u>3</u>	Всего листов раздела <u>3</u> : ____	Всего разделов: ____	Всего листов выписки: ____
31.10.2018 № 99/2018/215356915			
Кадастровый номер:		17:10:0000000:280	

План (чертеж, схема) земельного участка			
			
Масштаб 1: данные отсутствуют	Условные обозначения:		


Государственный регистратор		ФГИС ЕГРН
полное наименование должности	подпись	инициалы, фамилия

М.П.

Раздел 3

Выписка из Единого государственного реестра недвижимости об объекте недвижимости
Описание местоположения земельного участка

Земельный участок			
(вид объекта недвижимости)			
Лист № ____ Раздела <u>3</u>	Всего листов раздела <u>3</u> : ____	Всего разделов: ____	Всего листов выписки: ____
31.10.2018 № 99/2018/215356915			
Кадастровый номер:		17:10:0000000:280	

План (чертеж, схема) земельного участка			
			
Масштаб 1: данные отсутствуют	Условные обозначения:		

Государственный регистратор		ФГИС ЕГРН
полное наименование должности	подпись	инициалы, фамилия

М.П.

Выписка из Единого государственного реестра недвижимости об объекте недвижимости
Описание местоположения земельного участка

Земельный участок			
(вид объекта недвижимости)			
Лист № ____ Раздела <u>3</u>	Всего листов раздела <u>3</u> : ____	Всего разделов: ____	Всего листов выписки: ____
31.10.2018 № 99/2018/215356915			
Кадастровый номер:		17:10:0000000:280	

План (чертеж, схема) земельного участка			
<div>17:10:0000000:280(2)</div>			
Масштаб 1: данные отсутствуют	Условные обозначения:		

Государственный регистратор		ФГИС ЕГРН
полное наименование должности	подпись	инициалы, фамилия

М.П.

Раздел 3

Выписка из Единого государственного реестра недвижимости об объекте недвижимости
Описание местоположения земельного участка

Земельный участок			
(вид объекта недвижимости)			
Лист № ____ Раздела <u>3</u>	Всего листов раздела <u>3</u> : ____	Всего разделов: ____	Всего листов выписки: ____
31.10.2018 № 99/2018/215356915			
Кадастровый номер:		17:10:0000000:280	

План (чертеж, схема) земельного участка			
<div>17:10:0000000:280(3)</div>			
Масштаб 1: данные отсутствуют	Условные обозначения:		

Государственный регистратор		ФГИС ЕГРН
полное наименование должности	подпись	инициалы, фамилия

М.П.

Выписка из Единого государственного реестра недвижимости об объекте недвижимости
Описание местоположения земельного участка

Земельный участок			
(вид объекта недвижимости)			
Лист № ____ Раздела <u>3</u>	Всего листов раздела <u>3</u> : ____	Всего разделов: ____	Всего листов выписки: ____
31.10.2018 № 99/2018/215356915			
Кадастровый номер:		17:10:0000000:280	

План (чертеж, схема) земельного участка			
<div>17:10:0000000:280(4)</div>			
Масштаб 1: данные отсутствуют	Условные обозначения:		

Государственный регистратор		ФГИС ЕГРН
полное наименование должности	подпись	инициалы, фамилия

М.П.

Раздел 3

Выписка из Единого государственного реестра недвижимости об объекте недвижимости
Описание местоположения земельного участка

Земельный участок			
(вид объекта недвижимости)			
Лист № ____ Раздела <u>3</u>	Всего листов раздела <u>3</u> : ____	Всего разделов: ____	Всего листов выписки: ____
31.10.2018 № 99/2018/215356915			
Кадастровый номер:		17:10:0000000:280	

План (чертеж, схема) земельного участка			
<div>17:10:0000000:280(5)</div>			
Масштаб 1: данные отсутствуют	Условные обозначения:		

Государственный регистратор		ФГИС ЕГРН
полное наименование должности	подпись	инициалы, фамилия

М.П.

Выписка из Единого государственного реестра недвижимости об объекте недвижимости
Описание местоположения земельного участка

Земельный участок			
(вид объекта недвижимости)			
Лист № ____ Раздела <u>3</u>	Всего листов раздела <u>3</u> : ____	Всего разделов: ____	Всего листов выписки: ____
31.10.2018 № 99/2018/215356915			
Кадастровый номер:		17:10:0000000:280	

План (чертеж, схема) земельного участка			
<div>17:10:0000000:280(6)</div>			
Масштаб 1: данные отсутствуют	Условные обозначения:		

Государственный регистратор		ФГИС ЕГРН
полное наименование должности	подпись	инициалы, фамилия

М.П.

Раздел 3

Выписка из Единого государственного реестра недвижимости об объекте недвижимости
Описание местоположения земельного участка

Земельный участок			
(вид объекта недвижимости)			
Лист № ____ Раздела <u>3</u>	Всего листов раздела <u>3</u> : ____	Всего разделов: ____	Всего листов выписки: ____
31.10.2018 № 99/2018/215356915			
Кадастровый номер:		17:10:0000000:280	

План (чертеж, схема) земельного участка			
<div>17:10:0000000:280(7)</div>			
Масштаб 1: данные отсутствуют	Условные обозначения:		

Государственный регистратор		ФГИС ЕГРН
полное наименование должности	подпись	инициалы, фамилия

М.П.

Выписка из Единого государственного реестра недвижимости об объекте недвижимости
Описание местоположения земельного участка

Земельный участок			
(вид объекта недвижимости)			
Лист № ____ Раздела <u>3</u>	Всего листов раздела <u>3</u> : ____	Всего разделов: ____	Всего листов выписки: ____
31.10.2018 № 99/2018/215356915			
Кадастровый номер:		17:10:0000000:280	

План (чертеж, схема) земельного участка			
<div>17:10:0000000:280(8)</div>			
Масштаб 1: данные отсутствуют	Условные обозначения:		

Государственный регистратор		ФГИС ЕГРН
полное наименование должности	подпись	инициалы, фамилия

М.П.

Раздел 3

Выписка из Единого государственного реестра недвижимости об объекте недвижимости
Описание местоположения земельного участка

Земельный участок			
(вид объекта недвижимости)			
Лист № ____ Раздела <u>3</u>	Всего листов раздела <u>3</u> : ____	Всего разделов: ____	Всего листов выписки: ____
31.10.2018 № 99/2018/215356915			
Кадастровый номер:		17:10:0000000:280	

План (чертеж, схема) земельного участка			
<div>17:10:0000000:280(9)</div>			
Масштаб 1: данные отсутствуют	Условные обозначения:		

Государственный регистратор		ФГИС ЕГРН
полное наименование должности	подпись	инициалы, фамилия

М.П.

Выписка из Единого государственного реестра недвижимости об объекте недвижимости
Описание местоположения земельного участка

Земельный участок			
(вид объекта недвижимости)			
Лист № ____ Раздела <u>3</u>	Всего листов раздела <u>3</u> : ____	Всего разделов: ____	Всего листов выписки: ____
31.10.2018 № 99/2018/215356915			
Кадастровый номер:		17:10:0000000:280	

План (чертеж, схема) земельного участка			
<div>17:10:0000000:280(10)</div>			
Масштаб 1: данные отсутствуют	Условные обозначения:		

Государственный регистратор		ФГИС ЕГРН
полное наименование должности	подпись	инициалы, фамилия

М.П.

Раздел 3

Выписка из Единого государственного реестра недвижимости об объекте недвижимости
Описание местоположения земельного участка

Земельный участок			
(вид объекта недвижимости)			
Лист № ____ Раздела <u>3</u>	Всего листов раздела <u>3</u> : ____	Всего разделов: ____	Всего листов выписки: ____
31.10.2018 № 99/2018/215356915			
Кадастровый номер:		17:10:0000000:280	

План (чертеж, схема) земельного участка			
<div>17:10:0000000:280(11)</div>			
Масштаб 1: данные отсутствуют	Условные обозначения:		

Государственный регистратор		ФГИС ЕГРН
полное наименование должности	подпись	инициалы, фамилия

М.П.

Выписка из Единого государственного реестра недвижимости об объекте недвижимости
Описание местоположения земельного участка

Земельный участок			
(вид объекта недвижимости)			
Лист № ____ Раздела <u>3</u>	Всего листов раздела <u>3</u> : ____	Всего разделов: ____	Всего листов выписки: ____
31.10.2018 № 99/2018/215356915			
Кадастровый номер:		17:10:0000000:280	

План (чертеж, схема) земельного участка			
<div>17:10:0000000:280(12)</div>			
Масштаб 1: данные отсутствуют	Условные обозначения:		

Государственный регистратор		ФГИС ЕГРН
полное наименование должности	подпись	инициалы, фамилия

М.П.

Раздел 3

Выписка из Единого государственного реестра недвижимости об объекте недвижимости
Описание местоположения земельного участка

Земельный участок			
(вид объекта недвижимости)			
Лист № ____ Раздела <u>3</u>	Всего листов раздела <u>3</u> : ____	Всего разделов: ____	Всего листов выписки: ____
31.10.2018 № 99/2018/215356915			
Кадастровый номер:		17:10:0000000:280	

План (чертеж, схема) земельного участка			
<div>17:10:0000000:280(13)</div>			
Масштаб 1: данные отсутствуют	Условные обозначения:		

Государственный регистратор		ФГИС ЕГРН
полное наименование должности	подпись	инициалы, фамилия

М.П.

Выписка из Единого государственного реестра недвижимости об объекте недвижимости
Описание местоположения земельного участка

Земельный участок			
(вид объекта недвижимости)			
Лист № ____ Раздела <u>3</u>	Всего листов раздела <u>3</u> : ____	Всего разделов: ____	Всего листов выписки: ____
31.10.2018 № 99/2018/215356915			
Кадастровый номер:		17:10:0000000:280	

План (чертеж, схема) земельного участка			
<div>17:10:0000000:280(14)</div>			
Масштаб 1: данные отсутствуют	Условные обозначения:		

Государственный регистратор		ФГИС ЕГРН
полное наименование должности	подпись	инициалы, фамилия

М.П.

Раздел 3

Выписка из Единого государственного реестра недвижимости об объекте недвижимости
Описание местоположения земельного участка

Земельный участок			
(вид объекта недвижимости)			
Лист № ____ Раздела <u>3</u>	Всего листов раздела <u>3</u> : ____	Всего разделов: ____	Всего листов выписки: ____
31.10.2018 № 99/2018/215356915			
Кадастровый номер:		17:10:0000000:280	

План (чертеж, схема) земельного участка			
<div>17:10:0000000:280(15)</div>			
Масштаб 1: данные отсутствуют	Условные обозначения:		

Государственный регистратор		ФГИС ЕГРН
полное наименование должности	подпись	инициалы, фамилия

М.П.

Выписка из Единого государственного реестра недвижимости об объекте недвижимости
Описание местоположения земельного участка

Земельный участок			
(вид объекта недвижимости)			
Лист № ____ Раздела <u>3</u>	Всего листов раздела <u>3</u> : ____	Всего разделов: ____	Всего листов выписки: ____
31.10.2018 № 99/2018/215356915			
Кадастровый номер:		17:10:0000000:280	

План (чертеж, схема) земельного участка			
<div>17:10:0000000:280(16)</div>			
Масштаб 1: данные отсутствуют	Условные обозначения:		

Государственный регистратор		ФГИС ЕГРН
полное наименование должности	подпись	инициалы, фамилия

М.П.

Раздел 3

Выписка из Единого государственного реестра недвижимости об объекте недвижимости
Описание местоположения земельного участка

Земельный участок			
(вид объекта недвижимости)			
Лист № ____ Раздела <u>3</u>	Всего листов раздела <u>3</u> : ____	Всего разделов: ____	Всего листов выписки: ____
31.10.2018 № 99/2018/215356915			
Кадастровый номер:		17:10:0000000:280	

План (чертеж, схема) земельного участка			
<div>17:10:0000000:280(17)</div>			
Масштаб 1: данные отсутствуют	Условные обозначения:		

Государственный регистратор		ФГИС ЕГРН
полное наименование должности	подпись	инициалы, фамилия

М.П.

Выписка из Единого государственного реестра недвижимости об объекте недвижимости
Описание местоположения земельного участка

Земельный участок			
(вид объекта недвижимости)			
Лист № ____ Раздела <u>3</u>	Всего листов раздела <u>3</u> : ____	Всего разделов: ____	Всего листов выписки: ____
31.10.2018 № 99/2018/215356915			
Кадастровый номер:		17:10:0000000:280	

План (чертеж, схема) земельного участка			
<div>17:10:0000000:280(18)</div>			
Масштаб 1: данные отсутствуют	Условные обозначения:		

Государственный регистратор		ФГИС ЕГРН
полное наименование должности	подпись	инициалы, фамилия

М.П.

Раздел 3

Выписка из Единого государственного реестра недвижимости об объекте недвижимости
Описание местоположения земельного участка

Земельный участок			
(вид объекта недвижимости)			
Лист № ____ Раздела <u>3</u>	Всего листов раздела <u>3</u> : ____	Всего разделов: ____	Всего листов выписки: ____
31.10.2018 № 99/2018/215356915			
Кадастровый номер:		17:10:0000000:280	

План (чертеж, схема) земельного участка			
<div>17:10:0000000:280(19)</div>			
Масштаб 1: данные отсутствуют	Условные обозначения:		

Государственный регистратор		ФГИС ЕГРН
полное наименование должности	подпись	инициалы, фамилия

М.П.

Выписка из Единого государственного реестра недвижимости об объекте недвижимости
Описание местоположения земельного участка

Земельный участок			
(вид объекта недвижимости)			
Лист № ____ Раздела <u>3</u>	Всего листов раздела <u>3</u> : ____	Всего разделов: ____	Всего листов выписки: ____
31.10.2018 № 99/2018/215356915			
Кадастровый номер:		17:10:0000000:280	

План (чертеж, схема) земельного участка			
<div>17:10:0000000:280(20)</div>			
Масштаб 1: данные отсутствуют	Условные обозначения:		

Государственный регистратор		ФГИС ЕГРН
полное наименование должности	подпись	инициалы, фамилия

М.П.

Раздел 3

Выписка из Единого государственного реестра недвижимости об объекте недвижимости
Описание местоположения земельного участка

Земельный участок			
(вид объекта недвижимости)			
Лист № ____ Раздела <u>3</u>	Всего листов раздела <u>3</u> : ____	Всего разделов: ____	Всего листов выписки: ____
31.10.2018 № 99/2018/215356915			
Кадастровый номер:		17:10:0000000:280	

План (чертеж, схема) земельного участка			
<div>17:10:0000000:280(21)</div>			
Масштаб 1: данные отсутствуют	Условные обозначения:		

Государственный регистратор		ФГИС ЕГРН
полное наименование должности	подпись	инициалы, фамилия

М.П.

Выписка из Единого государственного реестра недвижимости об объекте недвижимости
Описание местоположения земельного участка

Земельный участок			
(вид объекта недвижимости)			
Лист № ____ Раздела <u>3</u>	Всего листов раздела <u>3</u> : ____	Всего разделов: ____	Всего листов выписки: ____
31.10.2018 № 99/2018/215356915			
Кадастровый номер:		17:10:0000000:280	

План (чертеж, схема) земельного участка			
<div>17:10:0000000:280(22)</div>			
Масштаб 1: данные отсутствуют	Условные обозначения:		

Государственный регистратор		ФГИС ЕГРН
полное наименование должности	подпись	инициалы, фамилия

М.П.

Раздел 3

Выписка из Единого государственного реестра недвижимости об объекте недвижимости
Описание местоположения земельного участка

Земельный участок			
(вид объекта недвижимости)			
Лист № ____ Раздела <u>3</u>	Всего листов раздела <u>3</u> : ____	Всего разделов: ____	Всего листов выписки: ____
31.10.2018 № 99/2018/215356915			
Кадастровый номер:		17:10:0000000:280	

План (чертеж, схема) земельного участка			
<div>17:10:0000000:280(23)</div>			
Масштаб 1: данные отсутствуют	Условные обозначения:		

Государственный регистратор		ФГИС ЕГРН
полное наименование должности	подпись	инициалы, фамилия

М.П.

Выписка из Единого государственного реестра недвижимости об объекте недвижимости
Описание местоположения земельного участка

Земельный участок			
(вид объекта недвижимости)			
Лист № ____ Раздела <u>3</u>	Всего листов раздела <u>3</u> : ____	Всего разделов: ____	Всего листов выписки: ____
31.10.2018 № 99/2018/215356915			
Кадастровый номер:		17:10:0000000:280	

План (чертеж, схема) земельного участка			
<div>17:10:0000000:280(24)</div>			
Масштаб 1: данные отсутствуют	Условные обозначения:		

Государственный регистратор		ФГИС ЕГРН
полное наименование должности	подпись	инициалы, фамилия

М.П.

Раздел 3

Выписка из Единого государственного реестра недвижимости об объекте недвижимости
Описание местоположения земельного участка

Земельный участок			
(вид объекта недвижимости)			
Лист № ____ Раздела <u>3</u>	Всего листов раздела <u>3</u> : ____	Всего разделов: ____	Всего листов выписки: ____
31.10.2018 № 99/2018/215356915			
Кадастровый номер:		17:10:0000000:280	

План (чертеж, схема) земельного участка			
<div>17:10:0000000:280(25)</div>			
Масштаб 1: данные отсутствуют	Условные обозначения:		

Государственный регистратор		ФГИС ЕГРН
полное наименование должности	подпись	инициалы, фамилия

М.П.

Выписка из Единого государственного реестра недвижимости об объекте недвижимости
Описание местоположения земельного участка

Земельный участок			
(вид объекта недвижимости)			
Лист № ____ Раздела <u>3</u>	Всего листов раздела <u>3</u> : ____	Всего разделов: ____	Всего листов выписки: ____
31.10.2018 № 99/2018/215356915			
Кадастровый номер:		17:10:0000000:280	

План (чертеж, схема) земельного участка			
<div>17:10:0000000:280(28)</div>			
Масштаб 1: данные отсутствуют	Условные обозначения:		

Государственный регистратор		ФГИС ЕГРН
полное наименование должности	подпись	инициалы, фамилия

М.П.

Раздел 3

Выписка из Единого государственного реестра недвижимости об объекте недвижимости
Описание местоположения земельного участка

Земельный участок			
(вид объекта недвижимости)			
Лист № ____ Раздела <u>3</u>	Всего листов раздела <u>3</u> : ____	Всего разделов: ____	Всего листов выписки: ____
31.10.2018 № 99/2018/215356915			
Кадастровый номер:		17:10:0000000:280	

План (чертеж, схема) земельного участка			
<div>17:10:0000000:280(27)</div>			
Масштаб 1: данные отсутствуют	Условные обозначения:		

Государственный регистратор		ФГИС ЕГРН
полное наименование должности	подпись	инициалы, фамилия

М.П.

Описание местоположения земельного участка

Земельный участок			
(вид объекта недвижимости)			
Лист № ____ Раздела <u>3</u>	Всего листов раздела <u>3</u> : ____	Всего разделов: ____	Всего листов выписки: ____
31.10.2018 № 99/2018/215356915			
Кадастровый номер:		17:10:0000000:280	

План (чертеж, схема) земельного участка			
<div>17:10:0000000:280(28)</div>			
Масштаб 1: данные отсутствуют	Условные обозначения:		

Государственный регистратор		ФГИС ЕГРН
полное наименование должности	подпись	инициалы, фамилия

М.П.

Описание местоположения земельного участка

Земельный участок			
(вид объекта недвижимости)			
Лист № ____	Раздела 3.1	Всего листов раздела 3.1 : ____	Всего разделов: ____
31.10.2018 № 99/2018/215356915			
Кадастровый номер:		17:10:0000000:280	

Описание местоположения границ земельного участка							
Номер п/п	Номер точки		Дирекционный угол	Горизонтальное проложение, м	Описание закрепления на местности	Кадастровые номера смежных участков	Сведения об адресах правообладателей смежных земельных участков
	начальная	конечная					
1	2	3	4	5	6	7	8
1	1	2	данные отсутствуют	данные отсутствуют	отсутствует	данные отсутствуют	данные отсутствуют
2	2	3	данные отсутствуют	данные отсутствуют	отсутствует	данные отсутствуют	данные отсутствуют
3	3	4	данные отсутствуют	данные отсутствуют	отсутствует	данные отсутствуют	данные отсутствуют
4	4	1	данные отсутствуют	данные отсутствуют	отсутствует	данные отсутствуют	данные отсутствуют
5	5	6	данные отсутствуют	данные отсутствуют	отсутствует	данные отсутствуют	данные отсутствуют
6	6	7	данные отсутствуют	данные отсутствуют	отсутствует	данные отсутствуют	данные отсутствуют
7	7	8	данные отсутствуют	данные отсутствуют	отсутствует	данные отсутствуют	данные отсутствуют
8	8	5	данные отсутствуют	данные отсутствуют	отсутствует	данные отсутствуют	данные отсутствуют
9	9	10	данные отсутствуют	данные отсутствуют	отсутствует	данные отсутствуют	данные отсутствуют
10	10	11	данные отсутствуют	данные отсутствуют	отсутствует	данные отсутствуют	данные отсутствуют
11	11	12	данные отсутствуют	данные отсутствуют	отсутствует	данные отсутствуют	данные отсутствуют
12	12	9	данные отсутствуют	данные отсутствуют	отсутствует	данные отсутствуют	данные отсутствуют
13	13	14	данные отсутствуют	данные отсутствуют	отсутствует	данные отсутствуют	данные отсутствуют
14	14	15	данные отсутствуют	данные отсутствуют	отсутствует	данные отсутствуют	данные отсутствуют
15	15	16	данные отсутствуют	данные отсутствуют	отсутствует	данные отсутствуют	данные отсутствуют

Государственный регистратор		ФГИС ЕГРН
полное наименование должности	подпись	инициалы, фамилия

М.П.

Описание местоположения земельного участка

Земельный участок			
(вид объекта недвижимости)			
Лист № ____	Раздела 3.1	Всего листов раздела 3.1 : ____	Всего разделов: ____
31.10.2018 № 99/2018/215356915			
Кадастровый номер:		17:10:0000000:280	

Описание местоположения границ земельного участка							
Номер п/п	Номер точки		Дирекционный угол	Горизонтальное проложение, м	Описание закрепления на местности	Кадастровые номера смежных участков	Сведения об адресах правообладателей смежных земельных участков
	начальная	конечная					
1	2	3	4	5	6	7	8
16	16	13	данные отсутствуют	данные отсутствуют	отсутствует	данные отсутствуют	данные отсутствуют
17	17	18	данные отсутствуют	данные отсутствуют	отсутствует	данные отсутствуют	данные отсутствуют
18	18	19	данные отсутствуют	данные отсутствуют	отсутствует	данные отсутствуют	данные отсутствуют
19	19	20	данные отсутствуют	данные отсутствуют	отсутствует	данные отсутствуют	данные отсутствуют
20	20	17	данные отсутствуют	данные отсутствуют	отсутствует	данные отсутствуют	данные отсутствуют
21	21	22	данные отсутствуют	данные отсутствуют	отсутствует	данные отсутствуют	данные отсутствуют
22	22	23	данные отсутствуют	данные отсутствуют	отсутствует	данные отсутствуют	данные отсутствуют
23	23	24	данные отсутствуют	данные отсутствуют	отсутствует	данные отсутствуют	данные отсутствуют
24	24	21	данные отсутствуют	данные отсутствуют	отсутствует	данные отсутствуют	данные отсутствуют
25	25	26	данные отсутствуют	данные отсутствуют	отсутствует	данные отсутствуют	данные отсутствуют
26	26	27	данные отсутствуют	данные отсутствуют	отсутствует	данные отсутствуют	данные отсутствуют
27	27	28	данные отсутствуют	данные отсутствуют	отсутствует	данные отсутствуют	данные отсутствуют
28	28	25	данные отсутствуют	данные отсутствуют	отсутствует	данные отсутствуют	данные отсутствуют
29	29	30	данные отсутствуют	данные отсутствуют	отсутствует	данные отсутствуют	данные отсутствуют
30	30	31	данные отсутствуют	данные отсутствуют	отсутствует	данные отсутствуют	данные отсутствуют

Государственный регистратор		ФГИС ЕГРН
полное наименование должности	подпись	инициалы, фамилия

М.П.

Описание местоположения земельного участка

Земельный участок			
(вид объекта недвижимости)			
Лист № ____	Раздела 3.1	Всего листов раздела 3.1 : ____	Всего разделов: ____
31.10.2018 № 99/2018/215356915			
Кадастровый номер:		17:10:0000000:280	

Описание местоположения границ земельного участка							
Номер п/п	Номер точки		Дирекционный угол	Горизонтальное проложение, м	Описание закрепления на местности	Кадастровые номера смежных участков	Сведения об адресах правообладателей смежных земельных участков
	начальная	конечная					
1	2	3	4	5	6	7	8
31	31	32	данные отсутствуют	данные отсутствуют	отсутствует	данные отсутствуют	данные отсутствуют
32	32	29	данные отсутствуют	данные отсутствуют	отсутствует	данные отсутствуют	данные отсутствуют
33	33	34	данные отсутствуют	данные отсутствуют	отсутствует	данные отсутствуют	данные отсутствуют
34	34	35	данные отсутствуют	данные отсутствуют	отсутствует	данные отсутствуют	данные отсутствуют
35	35	36	данные отсутствуют	данные отсутствуют	отсутствует	данные отсутствуют	данные отсутствуют
36	36	33	данные отсутствуют	данные отсутствуют	отсутствует	данные отсутствуют	данные отсутствуют
37	37	38	данные отсутствуют	данные отсутствуют	отсутствует	данные отсутствуют	данные отсутствуют
38	38	39	данные отсутствуют	данные отсутствуют	отсутствует	данные отсутствуют	данные отсутствуют
39	39	40	данные отсутствуют	данные отсутствуют	отсутствует	данные отсутствуют	данные отсутствуют
40	40	37	данные отсутствуют	данные отсутствуют	отсутствует	данные отсутствуют	данные отсутствуют
41	41	42	данные отсутствуют	данные отсутствуют	отсутствует	данные отсутствуют	данные отсутствуют
42	42	43	данные отсутствуют	данные отсутствуют	отсутствует	данные отсутствуют	данные отсутствуют
43	43	44	данные отсутствуют	данные отсутствуют	отсутствует	данные отсутствуют	данные отсутствуют
44	44	41	данные отсутствуют	данные отсутствуют	отсутствует	данные отсутствуют	данные отсутствуют
45	45	46	данные отсутствуют	данные отсутствуют	отсутствует	данные отсутствуют	данные отсутствуют

Государственный регистратор		ФГИС ЕГРН
полное наименование должности	подпись	инициалы, фамилия

М.П.

Описание местоположения земельного участка

Земельный участок			
(вид объекта недвижимости)			
Лист № ____	Раздела 3.1	Всего листов раздела 3.1 : ____	Всего разделов: ____
31.10.2018 № 99/2018/215356915			
Кадастровый номер:		17:10:0000000:280	

Описание местоположения границ земельного участка							
Номер п/п	Номер точки		Дирекционный угол	Горизонтальное проложение, м	Описание закрепления на местности	Кадастровые номера смежных участков	Сведения об адресах правообладателей смежных земельных участков
	начальная	конечная					
1	2	3	4	5	6	7	8
46	46	47	данные отсутствуют	данные отсутствуют	отсутствует	данные отсутствуют	данные отсутствуют
47	47	48	данные отсутствуют	данные отсутствуют	отсутствует	данные отсутствуют	данные отсутствуют
48	48	45	данные отсутствуют	данные отсутствуют	отсутствует	данные отсутствуют	данные отсутствуют
49	49	50	данные отсутствуют	данные отсутствуют	отсутствует	данные отсутствуют	данные отсутствуют
50	50	51	данные отсутствуют	данные отсутствуют	отсутствует	данные отсутствуют	данные отсутствуют
51	51	52	данные отсутствуют	данные отсутствуют	отсутствует	данные отсутствуют	данные отсутствуют
52	52	49	данные отсутствуют	данные отсутствуют	отсутствует	данные отсутствуют	данные отсутствуют
53	53	54	данные отсутствуют	данные отсутствуют	отсутствует	данные отсутствуют	данные отсутствуют
54	54	55	данные отсутствуют	данные отсутствуют	отсутствует	данные отсутствуют	данные отсутствуют
55	55	56	данные отсутствуют	данные отсутствуют	отсутствует	данные отсутствуют	данные отсутствуют
56	56	53	данные отсутствуют	данные отсутствуют	отсутствует	данные отсутствуют	данные отсутствуют
57	57	58	данные отсутствуют	данные отсутствуют	отсутствует	данные отсутствуют	данные отсутствуют
58	58	59	данные отсутствуют	данные отсутствуют	отсутствует	данные отсутствуют	данные отсутствуют
59	59	60	данные отсутствуют	данные отсутствуют	отсутствует	данные отсутствуют	данные отсутствуют
60	60	57	данные отсутствуют	данные отсутствуют	отсутствует	данные отсутствуют	данные отсутствуют

Государственный регистратор		ФГИС ЕГРН
полное наименование должности	подпись	инициалы, фамилия

М.П.

Выписка из Единого государственного реестра недвижимости об объекте недвижимости
Описание местоположения земельного участка

Земельный участок			
(вид объекта недвижимости)			
Лист № ____	Раздела 3.1	Всего листов раздела 3.1 : ____	Всего разделов: ____
31.10.2018 № 99/2018/215356915			
Кадастровый номер:		17:10:0000000:280	

Описание местоположения границ земельного участка							
Номер п/п	Номер точки		Дирекционный угол	Горизонтальное проложение, м	Описание закрепления на местности	Кадастровые номера смежных участков	Сведения об адресах правообладателей смежных земельных участков
	начальная	конечная					
1	2	3	4	5	6	7	8
61	61	62	данные отсутствуют	данные отсутствуют	отсутствует	данные отсутствуют	данные отсутствуют
62	62	63	данные отсутствуют	данные отсутствуют	отсутствует	данные отсутствуют	данные отсутствуют
63	63	64	данные отсутствуют	данные отсутствуют	отсутствует	данные отсутствуют	данные отсутствуют
64	64	61	данные отсутствуют	данные отсутствуют	отсутствует	данные отсутствуют	данные отсутствуют
65	65	66	данные отсутствуют	данные отсутствуют	отсутствует	данные отсутствуют	данные отсутствуют
66	66	67	данные отсутствуют	данные отсутствуют	отсутствует	данные отсутствуют	данные отсутствуют
67	67	68	данные отсутствуют	данные отсутствуют	отсутствует	данные отсутствуют	данные отсутствуют
68	68	65	данные отсутствуют	данные отсутствуют	отсутствует	данные отсутствуют	данные отсутствуют
69	69	70	данные отсутствуют	данные отсутствуют	отсутствует	данные отсутствуют	данные отсутствуют
70	70	71	данные отсутствуют	данные отсутствуют	отсутствует	данные отсутствуют	данные отсутствуют
71	71	72	данные отсутствуют	данные отсутствуют	отсутствует	данные отсутствуют	данные отсутствуют
72	72	69	данные отсутствуют	данные отсутствуют	отсутствует	данные отсутствуют	данные отсутствуют
73	73	74	данные отсутствуют	данные отсутствуют	отсутствует	данные отсутствуют	данные отсутствуют
74	74	75	данные отсутствуют	данные отсутствуют	отсутствует	данные отсутствуют	данные отсутствуют
75	75	76	данные отсутствуют	данные отсутствуют	отсутствует	данные отсутствуют	данные отсутствуют

Государственный регистратор		ФГИС ЕГРН
полное наименование должности	подпись	инициалы, фамилия

М.П.

Описание местоположения земельного участка

Земельный участок			
(вид объекта недвижимости)			
Лист № ____	Раздела 3.1	Всего листов раздела 3.1 : ____	Всего разделов: ____
31.10.2018 № 99/2018/215356915			
Кадастровый номер:		17:10:0000000:280	

Описание местоположения границ земельного участка							
Номер п/п	Номер точки		Дирекционный угол	Горизонтальное проложение, м	Описание закрепления на местности	Кадастровые номера смежных участков	Сведения об адресах правообладателей смежных земельных участков
	начальная	конечная					
1	2	3	4	5	6	7	8
76	76	73	данные отсутствуют	данные отсутствуют	отсутствует	данные отсутствуют	данные отсутствуют
77	77	78	данные отсутствуют	данные отсутствуют	отсутствует	данные отсутствуют	данные отсутствуют
78	78	79	данные отсутствуют	данные отсутствуют	отсутствует	данные отсутствуют	данные отсутствуют
79	79	80	данные отсутствуют	данные отсутствуют	отсутствует	данные отсутствуют	данные отсутствуют
80	80	77	данные отсутствуют	данные отсутствуют	отсутствует	данные отсутствуют	данные отсутствуют
81	81	82	данные отсутствуют	данные отсутствуют	отсутствует	данные отсутствуют	данные отсутствуют
82	82	83	данные отсутствуют	данные отсутствуют	отсутствует	данные отсутствуют	данные отсутствуют
83	83	84	данные отсутствуют	данные отсутствуют	отсутствует	данные отсутствуют	данные отсутствуют
84	84	81	данные отсутствуют	данные отсутствуют	отсутствует	данные отсутствуют	данные отсутствуют
85	85	86	данные отсутствуют	данные отсутствуют	отсутствует	данные отсутствуют	данные отсутствуют
86	86	87	данные отсутствуют	данные отсутствуют	отсутствует	данные отсутствуют	данные отсутствуют
87	87	88	данные отсутствуют	данные отсутствуют	отсутствует	данные отсутствуют	данные отсутствуют
88	88	85	данные отсутствуют	данные отсутствуют	отсутствует	данные отсутствуют	данные отсутствуют
89	89	90	данные отсутствуют	данные отсутствуют	отсутствует	данные отсутствуют	данные отсутствуют
90	90	91	данные отсутствуют	данные отсутствуют	отсутствует	данные отсутствуют	данные отсутствуют

Государственный регистратор		ФГИС ЕГРН
полное наименование должности	подпись	инициалы, фамилия

М.П.

Описание местоположения земельного участка

Земельный участок			
(вид объекта недвижимости)			
Лист № ____	Раздела 3.1	Всего листов раздела 3.1 : ____	Всего разделов: ____
31.10.2018 № 99/2018/215356915			
Кадастровый номер:		17:10:0000000:280	

Описание местоположения границ земельного участка							
Номер п/п	Номер точки		Дирекционный угол	Горизонтальное проложение, м	Описание закрепления на местности	Кадастровые номера смежных участков	Сведения об адресах правообладателей смежных земельных участков
	начальная	конечная					
1	2	3	4	5	6	7	8
91	91	92	данные отсутствуют	данные отсутствуют	отсутствует	данные отсутствуют	данные отсутствуют
92	92	89	данные отсутствуют	данные отсутствуют	отсутствует	данные отсутствуют	данные отсутствуют
93	93	94	данные отсутствуют	данные отсутствуют	отсутствует	данные отсутствуют	данные отсутствуют
94	94	95	данные отсутствуют	данные отсутствуют	отсутствует	данные отсутствуют	данные отсутствуют
95	95	96	данные отсутствуют	данные отсутствуют	отсутствует	данные отсутствуют	данные отсутствуют
96	96	93	данные отсутствуют	данные отсутствуют	отсутствует	данные отсутствуют	данные отсутствуют
97	97	98	данные отсутствуют	данные отсутствуют	отсутствует	данные отсутствуют	данные отсутствуют
98	98	99	данные отсутствуют	данные отсутствуют	отсутствует	данные отсутствуют	данные отсутствуют
99	99	100	данные отсутствуют	данные отсутствуют	отсутствует	данные отсутствуют	данные отсутствуют
100	100	97	данные отсутствуют	данные отсутствуют	отсутствует	данные отсутствуют	данные отсутствуют
101	101	102	данные отсутствуют	данные отсутствуют	отсутствует	данные отсутствуют	данные отсутствуют
102	102	103	данные отсутствуют	данные отсутствуют	отсутствует	данные отсутствуют	данные отсутствуют
103	103	104	данные отсутствуют	данные отсутствуют	отсутствует	данные отсутствуют	данные отсутствуют
104	104	101	данные отсутствуют	данные отсутствуют	отсутствует	данные отсутствуют	данные отсутствуют
105	105	106	данные отсутствуют	данные отсутствуют	отсутствует	данные отсутствуют	данные отсутствуют

Государственный регистратор		ФГИС ЕГРН
полное наименование должности	подпись	инициалы, фамилия

М.П.

Описание местоположения земельного участка

Земельный участок			
(вид объекта недвижимости)			
Лист № ____	Раздела 3.1	Всего листов раздела 3.1 : ____	Всего разделов: ____
31.10.2018 № 99/2018/215356915			
Кадастровый номер:		17:10:0000000:280	

Описание местоположения границ земельного участка							
Номер п/п	Номер точки		Дирекционный угол	Горизонтальное проложение, м	Описание закрепления на местности	Кадастровые номера смежных участков	Сведения об адресах правообладателей смежных земельных участков
	начальная	конечная					
1	2	3	4	5	6	7	8
106	106	107	данные отсутствуют	данные отсутствуют	отсутствует	данные отсутствуют	данные отсутствуют
107	107	108	данные отсутствуют	данные отсутствуют	отсутствует	данные отсутствуют	данные отсутствуют
108	108	105	данные отсутствуют	данные отсутствуют	отсутствует	данные отсутствуют	данные отсутствуют
109	109	110	данные отсутствуют	данные отсутствуют	отсутствует	данные отсутствуют	данные отсутствуют
110	110	111	данные отсутствуют	данные отсутствуют	отсутствует	данные отсутствуют	данные отсутствуют
111	111	112	данные отсутствуют	данные отсутствуют	отсутствует	данные отсутствуют	данные отсутствуют
112	112	109	данные отсутствуют	данные отсутствуют	отсутствует	данные отсутствуют	данные отсутствуют

Государственный регистратор		ФГИС ЕГРН
полное наименование должности	подпись	инициалы, фамилия

М.П.

Описание местоположения земельного участка

Земельный участок			
(вид объекта недвижимости)			
Лист № ____	Раздела 3.2	Всего листов раздела 3.2 : ____	Всего разделов: ____
31.10.2018 № 99/2018/215356915			
Кадастровый номер:		17:10:0000000:280	

Сведения о характерных точках границы земельного участка				
Система координат: Зона №				
Номер точки	Координаты		Описание закрепления на местности	Средняя квадратическая погрешность определения координат характерных точек границ земельного участка, м
	X	Y		
1	2	3	4	5
1	211887.88	-48201.61	Закрепление отсутствует	0.5
2	211887.92	-48187.89	Закрепление отсутствует	0.5
3	211874.64	-48187.77	Закрепление отсутствует	0.5
4	211874.6	-48201.49	Закрепление отсутствует	0.5
5	211837.64	-47765.56	Закрепление отсутствует	0.5
6	211837.68	-47751.84	Закрепление отсутствует	0.5
7	211824.4	-47751.72	Закрепление отсутствует	0.5
8	211824.36	-47765.44	Закрепление отсутствует	0.5
9	211631.8	-46036.96	Закрепление отсутствует	0.5
10	211631.84	-46023.24	Закрепление отсутствует	0.5
11	211618.56	-46023.12	Закрепление отсутствует	0.5
12	211618.52	-46036.84	Закрепление отсутствует	0.5
13	211210.86	-42380.74	Закрепление отсутствует	0.5
14	211210.9	-42367.02	Закрепление отсутствует	0.5
15	211197.62	-42366.9	Закрепление отсутствует	0.5

Государственный регистратор		ФГИС ЕГРН
полное наименование должности	подпись	инициалы, фамилия

М.П.

Описание местоположения земельного участка

Земельный участок			
(вид объекта недвижимости)			
Лист № ____	Раздела 3.2	Всего листов раздела 3.2 : ____	Всего разделов: ____
31.10.2018 № 99/2018/215356915			
Кадастровый номер:		17:10:0000000:280	

Сведения о характерных точках границы земельного участка				
Система координат: Зона №				
Номер точки	Координаты		Описание закрепления на местности	Средняя квадратическая погрешность определения координат характерных точек границ земельного участка, м
	X	Y		
1	2	3	4	5
16	211197.58	-42380.62	Закрепление отсутствует	0.5
17	210121.72	-39749.3	Закрепление отсутствует	0.5
18	210121.76	-39735.58	Закрепление отсутствует	0.5
19	210108.48	-39735.46	Закрепление отсутствует	0.5
20	210108.44	-39749.18	Закрепление отсутствует	0.5
21	211746.43	-47004.18	Закрепление отсутствует	0.5
22	211746.47	-46990.46	Закрепление отсутствует	0.5
23	211733.19	-46990.34	Закрепление отсутствует	0.5
24	211733.15	-47004.06	Закрепление отсутствует	0.5
25	211029.91	-41945.18	Закрепление отсутствует	0.5
26	211029.95	-41931.46	Закрепление отсутствует	0.5
27	211016.67	-41931.34	Закрепление отсутствует	0.5
28	211016.63	-41945.06	Закрепление отсутствует	0.5
29	210659.22	-41051.13	Закрепление отсутствует	0.5
30	210659.26	-41037.41	Закрепление отсутствует	0.5

Государственный регистратор		ФГИС ЕГРН
полное наименование должности	подпись	инициалы, фамилия

М.П.

Описание местоположения земельного участка

Земельный участок			
(вид объекта недвижимости)			
Лист № ____	Раздела 3.2	Всего листов раздела 3.2 : ____	Всего разделов: ____
31.10.2018 № 99/2018/215356915			
Кадастровый номер:		17:10:0000000:280	

Сведения о характерных точках границы земельного участка				
Система координат: Зона №				
Номер точки	Координаты		Описание закрепления на местности	Средняя квадратическая погрешность определения координат характерных точек границ земельного участка, м
	X	Y		
1	2	3	4	5
31	210645.98	-41037.29	Закрепление отсутствует	0.5
32	210645.94	-41051.01	Закрепление отсутствует	0.5
33	210255.85	-40072.69	Закрепление отсутствует	0.5
34	210255.89	-40058.97	Закрепление отсутствует	0.5
35	210242.61	-40058.85	Закрепление отсутствует	0.5
36	210242.57	-40072.57	Закрепление отсутствует	0.5
37	209687.14	-38696.25	Закрепление отсутствует	0.5
38	209687.18	-38682.53	Закрепление отсутствует	0.5
39	209673.9	-38682.41	Закрепление отсутствует	0.5
40	209673.86	-38696.13	Закрепление отсутствует	0.5
41	209869.56	-39137.67	Закрепление отсутствует	0.5
42	209869.6	-39123.95	Закрепление отсутствует	0.5
43	209856.32	-39123.83	Закрепление отсутствует	0.5
44	209856.28	-39137.55	Закрепление отсутствует	0.5
45	211536.69	-45231.19	Закрепление отсутствует	0.5

Государственный регистратор		ФГИС ЕГРН
полное наименование должности	подпись	инициалы, фамилия

М.П.

Описание местоположения земельного участка

Земельный участок			
(вид объекта недвижимости)			
Лист № ____	Раздела 3.2	Всего листов раздела 3.2 : ____	Всего разделов: ____
31.10.2018 № 99/2018/215356915			
Кадастровый номер:		17:10:0000000:280	

Сведения о характерных точках границы земельного участка				
Система координат: Зона №				
Номер точки	Координаты		Описание закрепления на местности	Средняя квадратическая погрешность определения координат характерных точек границ земельного участка, м
	X	Y		
1	2	3	4	5
46	211536.73	-45217.47	Закрепление отсутствует	0.5
47	211523.45	-45217.35	Закрепление отсутствует	0.5
48	211523.41	-45231.07	Закрепление отсутствует	0.5
49	211539.61	-43660.13	Закрепление отсутствует	0.5
50	211539.65	-43646.41	Закрепление отсутствует	0.5
51	211526.37	-43646.29	Закрепление отсутствует	0.5
52	211526.33	-43660.01	Закрепление отсутствует	0.5
53	210849.93	-41510.11	Закрепление отсутствует	0.5
54	210849.97	-41496.39	Закрепление отсутствует	0.5
55	210836.69	-41496.27	Закрепление отсутствует	0.5
56	210836.65	-41509.99	Закрепление отсутствует	0.5
57	209362.49	-37905.13	Закрепление отсутствует	0.5
58	209362.53	-37891.41	Закрепление отсутствует	0.5
59	209349.25	-37891.29	Закрепление отсутствует	0.5
60	209349.21	-37905.01	Закрепление отсутствует	0.5

Государственный регистратор		ФГИС ЕГРН
полное наименование должности	подпись	инициалы, фамилия

М.П.

Описание местоположения земельного участка

Земельный участок			
(вид объекта недвижимости)			
Лист № ____	Раздела 3.2	Всего листов раздела 3.2 : ____	Всего разделов: ____
31.10.2018 № 99/2018/215356915			
Кадастровый номер:		17:10:0000000:280	

Сведения о характерных точках границы земельного участка				
Система координат: Зона №				
Номер точки	Координаты		Описание закрепления на местности	Средняя квадратическая погрешность определения координат характерных точек границ земельного участка, м
	X	Y		
1	2	3	4	5
61	211573.27	-45544.33	Закрепление отсутствует	0.5
62	211573.31	-45530.61	Закрепление отсутствует	0.5
63	211560.03	-45530.49	Закрепление отсутствует	0.5
64	211559.99	-45544.21	Закрепление отсутствует	0.5
65	210475.33	-40599.96	Закрепление отсутствует	0.5
66	210475.37	-40586.24	Закрепление отсутствует	0.5
67	210462.09	-40586.12	Закрепление отсутствует	0.5
68	210462.05	-40599.84	Закрепление отсутствует	0.5
69	209506.67	-38258.25	Закрепление отсутствует	0.5
70	209506.71	-38244.53	Закрепление отсутствует	0.5
71	209493.43	-38244.41	Закрепление отсутствует	0.5
72	209493.39	-38258.13	Закрепление отсутствует	0.5
73	209223.28	-37571.98	Закрепление отсутствует	0.5
74	209223.32	-37558.26	Закрепление отсутствует	0.5
75	209210.04	-37558.14	Закрепление отсутствует	0.5

Государственный регистратор		ФГИС ЕГРН
полное наименование должности	подпись	инициалы, фамилия

М.П.

Описание местоположения земельного участка

Земельный участок			
(вид объекта недвижимости)			
Лист № ____	Раздела 3.2	Всего листов раздела 3.2 : ____	Всего разделов: ____
31.10.2018 № 99/2018/215356915			
Кадастровый номер:		17:10:0000000:280	

Сведения о характерных точках границы земельного участка				
Система координат: Зона №				
Номер точки	Координаты		Описание закрепления на местности	Средняя квадратическая погрешность определения координат характерных точек границ земельного участка, м
	X	Y		
1	2	3	4	5
76	209210	-37571.86	Закрепление отсутствует	0.5
77	211695.7	-46584.22	Закрепление отсутствует	0.5
78	211695.74	-46570.5	Закрепление отсутствует	0.5
79	211682.46	-46570.38	Закрепление отсутствует	0.5
80	211682.42	-46584.1	Закрепление отсутствует	0.5
81	211537.18	-44036.68	Закрепление отсутствует	0.5
82	211537.22	-44022.96	Закрепление отсутствует	0.5
83	211523.94	-44022.84	Закрепление отсутствует	0.5
84	211523.9	-44036.56	Закрепление отсутствует	0.5
85	211539.61	-43178.22	Закрепление отсутствует	0.5
86	211539.65	-43164.5	Закрепление отсутствует	0.5
87	211526.37	-43164.38	Закрепление отсутствует	0.5
88	211526.33	-43178.1	Закрепление отсутствует	0.5
89	211370.36	-42770.46	Закрепление отсутствует	0.5
90	211370.4	-42756.74	Закрепление отсутствует	0.5

Государственный регистратор		ФГИС ЕГРН
полное наименование должности	подпись	инициалы, фамилия

М.П.

Выписка из Единого государственного реестра недвижимости об объекте недвижимости
Описание местоположения земельного участка

Земельный участок			
(вид объекта недвижимости)			
Лист № ____	Раздела <u>3.2</u>	Всего листов раздела <u>3.2</u> : ____	Всего разделов: ____
31.10.2018 № 99/2018/215356915			
Кадастровый номер:		17:10:0000000:280	

Сведения о характерных точках границы земельного участка				
Система координат: Зона №				
Номер точки	Координаты		Описание закрепления на местности	Средняя квадратическая погрешность определения координат характерных точек границ земельного участка, м
	X	Y		
1	2	3	4	5
91	211357.12	-42756.62	Закрепление отсутствует	0.5
92	211357.08	-42770.34	Закрепление отсутствует	0.5
93	210008.08	-39470.31	Закрепление отсутствует	0.5
94	210008.12	-39456.59	Закрепление отсутствует	0.5
95	209994.84	-39456.47	Закрепление отсутствует	0.5
96	209994.8	-39470.19	Закрепление отсутствует	0.5
97	211791.79	-47397.79	Закрепление отсутствует	0.5
98	211791.83	-47384.07	Закрепление отсутствует	0.5
99	211778.55	-47383.95	Закрепление отсутствует	0.5
100	211778.51	-47397.67	Закрепление отсутствует	0.5
101	211536.69	-44518.09	Закрепление отсутствует	0.5
102	211536.73	-44504.37	Закрепление отсутствует	0.5
103	211523.45	-44504.25	Закрепление отсутствует	0.5
104	211523.41	-44517.97	Закрепление отсутствует	0.5
105	211539.13	-43835.72	Закрепление отсутствует	0.5

Государственный регистратор		ФГИС ЕГРН
полное наименование должности	подпись	инициалы, фамилия

М.П.

Раздел 3.2

Выписка из Единого государственного реестра недвижимости об объекте недвижимости
Описание местоположения земельного участка

Земельный участок			
(вид объекта недвижимости)			
Лист № ____	Раздела <u>3.2</u>	Всего листов раздела <u>3.2</u> : ____	Всего разделов: ____
31.10.2018 № 99/2018/215356915			
Кадастровый номер:		17:10:0000000:280	

Сведения о характерных точках границы земельного участка				
Система координат: Зона №				
Номер точки	Координаты		Описание закрепления на местности	Средняя квадратическая погрешность определения координат характерных точек границ земельного участка, м
	X	Y		
1	2	3	4	5
106	211539.17	-43822	Закрепление отсутствует	0.5
107	211525.89	-43821.88	Закрепление отсутствует	0.5
108	211525.85	-43835.6	Закрепление отсутствует	0.5
109	211539.11	-43404.53	Закрепление отсутствует	0.5
110	211539.15	-43390.81	Закрепление отсутствует	0.5
111	211525.87	-43390.69	Закрепление отсутствует	0.5
112	211525.83	-43404.41	Закрепление отсутствует	0.5

Государственный регистратор		ФГИС ЕГРН
полное наименование должности	подпись	инициалы, фамилия

М.П.

ФГИС ЕГРН		
полное наименование органа регистрации прав		
		Раздел 1
Выписка из Единого государственного реестра недвижимости об объекте недвижимости		
Сведения о характеристиках объекта недвижимости		
На основании запроса от 27.11.2018 г., поступившего на рассмотрение 27.11.2018 г., сообщаем, что согласно записям Единого государственного реестра недвижимости:		
Земельный участок		
(вид объекта недвижимости)		
Лист № ____ Раздела <u>1</u>	Всего листов раздела <u>1</u> : ____	Всего разделов: ____
27.11.2018 № 99/2018/219950469		
Кадастровый номер:		17:05:0000000:16 (единое землепользование)
Номер кадастрового квартала:	17:05:0000000	
Дата присвоения кадастрового номера:	01.02.2008	
Ранее присвоенный государственный учетный номер:	данные отсутствуют	
Адрес:	Республика Тыва, Кызылский район	
Площадь:	17896 кв. м	
Кадастровая стоимость, руб.:	60316.01	
Кадастровые номера расположенных в пределах земельного участка объектов недвижимости:	данные отсутствуют	
Кадастровые номера объектов недвижимости, из которых образован объект недвижимости:	данные отсутствуют	
Кадастровые номера образованных объектов недвижимости:	данные отсутствуют	
Сведения о включении объекта недвижимости в состав предприятия как имущественного комплекса:		
Государственный регистратор		ФГИС ЕГРН
полное наименование должности	подпись	инициалы, фамилия
М.П.		

Раздел 1

Выписка из Единого государственного реестра недвижимости об объекте недвижимости

Сведения о характеристиках объекта недвижимости

Земельный участок			
(вид объекта недвижимости)			
Лист № ____ Раздела 1	Всего листов раздела 1 : ____	Всего разделов: ____	Всего листов выписки: ____
27.11.2018 № 99/2018/219950469			
Кадастровый номер:		17:05:0000000:16 (единое землепользование)	

Категория земель:	Земли промышленности, энергетики, транспорта, связи, радиовещания, телевидения, информатики, земли для обеспечения космической деятельности, земли обороны, безопасности и земли иного специального назначения
Виды разрешенного использования:	Под опорами воздушной ЛЭП
Сведения о кадастровом инженере:	данные отсутствуют
Сведения о лесах, водных объектах и об иных природных объектах, расположенных в пределах земельного участка:	данные отсутствуют
Сведения о том, что земельный участок полностью или частично расположен в границах зоны с особыми условиями использования территории или территории объекта культурного наследия	данные отсутствуют
Сведения о том, что земельный участок расположен в границах особой экономической зоны, территории опережающего социально-экономического развития, зоны территориального развития в Российской Федерации, игровой зоны:	данные отсутствуют
Сведения о том, что земельный участок расположен в границах особо охраняемой природной территории, охотничьих угодий, лесничеств, лесопарков:	данные отсутствуют
Сведения о результатах проведения государственного земельного надзора:	данные отсутствуют
Сведения о расположении земельного участка в границах территории, в отношении которой утвержден проект межевания территории:	данные отсутствуют

Государственный регистратор		ФГИС ЕГРН
полное наименование должности	подпись	инициалы, фамилия

М.П.

Раздел 1

Выписка из Единого государственного реестра недвижимости об объекте недвижимости

Сведения о характеристиках объекта недвижимости

Земельный участок			
(вид объекта недвижимости)			
Лист № ____ Раздела 1	Всего листов раздела 1 : ____	Всего разделов: ____	Всего листов выписки: ____
27.11.2018 № 99/2018/219950469			
Кадастровый номер:		17:05:0000000:16 (единое землепользование)	

Условный номер земельного участка:	данные отсутствуют
Сведения о принятии акта и (или) заключении договора, предусматривающих предоставление в соответствии с земельным законодательством исполнительным органом государственной власти или органом местного самоуправления находящегося в государственной или муниципальной собственности земельного участка для строительства наемного дома социального использования или наемного дома коммерческого использования:	данные отсутствуют
Сведения о том, что земельный участок или земельные участки образованы на основании решения об изъятии земельного участка и (или) расположенного на нем объекта недвижимости для государственных или муниципальных нужд:	данные отсутствуют
Сведения о том, что земельный участок образован из земель или земельного участка, государственная собственность на которые не разграничена:	данные отсутствуют
Сведения о наличии земельного спора о местоположении границ земельных участков:	данные отсутствуют
Статус записи об объекте недвижимости:	Сведения об объекте недвижимости имеют статус "актуальные, ранее учтенные"
Особые отметки:	<p>Сведения о видах разрешенного использования имеют статус «Актуальные незасвидетельствованные». Право (ограничение права, обременение объекта недвижимости) зарегистрировано на данный объект недвижимости с видами разрешенного использования отсутствует.</p> <p>Список кадастровых номеров (площадей) обособленных (условных) участков, входящих в единое землепользование: 17:05:0302001:90 (22.14кв.м) , 17:05:0302001:84 (180.86кв.м) , 17:05:0302001:71 (180.64кв.м) , 17:05:0302001:80 (184.12кв.м) , 17:05:0302001:89 (22.14кв.м) , 17:05:0302001:85 (180.86кв.м) , 17:05:0302001:87 (42.64кв.м) , 17:05:0302001:83 (180.86кв.м) , 17:05:0302001:72 (180.64кв.м) , 17:05:0302001:76 (180.7кв.м) , 17:05:0302001:91 (22.14кв.м) , 17:05:0302001:88 (22.14кв.м) , 17:05:0302001:82 (180.86кв.м) , 17:05:0302001:78 (180.86кв.м) , 17:05:0302001:75 (180.8кв.м) , 17:05:0302001:73 (180.64кв.м) , 17:05:0302001:81 (184.12кв.м) , 17:05:0302001:79 (180.86кв.м) , 17:05:0302001:86 (52.16кв.м) , 17:05:0302001:74 (180.64кв.м) , 17:05:0302001:92 (22.14кв.м) , 17:05:0302001:77 (52.09кв.м) , 17:05:1553002:33 (180.88кв.м) , 17:05:0302001:93 (22.14кв.м) , 17:05:1553002:24 (180.88кв.м) , 17:05:1553002:29 (180.88кв.м) , 17:05:1553002:31 (184.13кв.м) , 17:05:0302001:70 (180.64кв.м) , 17:05:1553002:32 (180.87кв.м) , 17:05:1553002:35 (52.27кв.м) , 17:05:1553002:30 (114.67кв.м) , 17:05:1553002:27 (114.67кв.м) , 17:05:1553002:22 (180.88кв.м) , 17:05:1553002:36 (180.64кв.м) , 17:05:1553002:34 (180.88кв.м) , 17:05:1553002:28 (180.88кв.м) , 17:05:1553002:23 (180.88кв.м) , 17:05:1553002:26 (180.88кв.м) , 17:05:1553002:21 (180.88кв.м) , 17:05:1553002:25 (180.88кв.м) , 17:05:0402001:24 (114.7кв.м) , 17:05:0402001:26 (180.8кв.м) , 17:05:1303006:12 (180.8кв.м) , 17:05:1553002:20 (180.88кв.м) , 17:05:1303006:13 (180.8кв.м) , 17:05:1303006:8 (180.8кв.м) , 17:05:0402001:27 (180.8кв.м) , 17:05:0402001:43 (180.8кв.м) , 17:05:1303006:11 (180.8кв.м) , 17:05:0402001:21 (185.3кв.м) , 17:05:0402001:42 (185.3кв.м) , 17:05:0402001:33 (180.8кв.м) , 17:05:1303006:19 (180.8кв.м) , 17:05:1303006:4 (180.8кв.м) , 17:05:1303005:7 (114.7кв.м) , 17:05:1303006:3 (180.8кв.м) , 17:05:0402001:20 (114.7кв.м) , 17:05:0402001:40 (180.8кв.м) , 17:05:1303006:9 (180.8кв.м) , 17:05:0402001:44 (185.3кв.м) , 17:05:0402001:31 (180.8кв.м) , 17:05:1303005:20 (180.8кв.м) , 17:05:1303006:5 (52.2кв.м) , 17:05:0402001:36 (114.7кв.м) , 17:05:0402001:19 (180.8кв.м) , 17:05:1303006:14 (180.8кв.м) , 17:05:0402001:17 (180.8кв.м) , 17:05:0402001:38 (180.8кв.м) , 17:05:1303005:15 (180.8кв.м) , 17:05:1303005:5 (114.7кв.м) , 17:05:0402001:45 (180.8кв.м) , 17:05:1303006:16 (180.8кв.м) , 17:05:1303005:11 (180.8кв.м) , 17:05:1303005:14 (114.7кв.м) , 17:05:1303005:6 (180.8кв.м) , 17:05:1303006:6 (114.7кв.м) , 17:05:1303006:20 (180.8кв.м) , 17:05:1303006:22 (185.3кв.м) , 17:05:0402001:46 (180.8кв.м) , 17:05:1303005:13 (180.8кв.м) , 17:05:1303005:16 (114.7кв.м) , 17:05:1303005:19 (114.7кв.м) , 17:05:1303006:17 (180.8кв.м) , 17:05:0402001:23 (184кв.м) , 17:05:0402001:25 (180.8кв.м) , 17:05:0402001:28 (180.8кв.м) , 17:05:1303005:8 (114.7кв.м) , 17:05:1303005:12 (114.7кв.м) , 17:05:1553002:16 (180.89кв.м) , 17:05:0402001:34 (180.8кв.м) , 17:05:0402001:49 (52.2кв.м) , 17:05:0402001:29 (180.8кв.м) , 17:05:0402001:37 (180.8кв.м) , 17:05:0402001:39 (180.8кв.м) , 17:05:1303005:18 (180.8кв.м) , 17:05:1303005:3 (180.8кв.м) , 17:05:0402001:30 (180.8кв.м) , 17:05:0402001:18 (114.7кв.м) , 17:05:0402001:35 (180.8кв.м) , 17:05:1303006:21 (185.3кв.м) , 17:05:1303006:10 (180.8кв.м) , 17:05:1303005:4 (114.7кв.м) , 17:05:0402001:47 (184кв.м) , 17:05:1303005:9 (114.7кв.м) , 17:05:1303006:7 (180.8кв.м) , 17:05:0402001:48 (114.7кв.м) , 17:05:1303005:17 (52.2кв.м) , 17:05:0402001:41 (180.8кв.м) , 17:05:1553002:19 (180.88кв.м) , 17:05:1553002:18 (180.88кв.м) , 17:05:1303006:18 (180.8кв.м) , 17:05:1553002:17 (180.88кв.м) , 17:05:1303006:15 (180.8кв.м) , 17:05:0402001:32 (180.8кв.м) , 17:05:1303005:10 (52.2кв.м) .</p>
Получатель выписки:	Сибгатуллин Руслан Вазирович

Государственный регистратор	ФГИС ЕГРН
-----------------------------	-----------

полное наименование должности	подпись	инициалы, фамилия
	М.П.	

Раздел 2

Выписка из Единого государственного реестра недвижимости об объекте недвижимости
Сведения о зарегистрированных правах

Земельный участок			
(вид объекта недвижимости)			
Лист № ____ Раздела <u>2</u>		Всего листов раздела <u>2</u> : ____	Всего разделов: ____
Всего листов выписки: ____			
27.11.2018 № 99/2018/219950469			
Кадастровый номер:		17:05:0000000:16 (единое землепользование)	
1.	Правообладатель (правообладатели):	1.1.	Российская Федерация
2.	Вид, номер и дата государственной регистрации права:	2.1.	Собственность, № 17-17-01/024/2007-193 от 11.07.2007
3.	Ограничение прав и обременение объекта недвижимости:	не зарегистрировано	
4.	Договоры участия в долевом строительстве:	не зарегистрировано	
5.	Заявленные в судебном порядке права требования:	данные отсутствуют	
6.	Сведения о возражении в отношении зарегистрированного права:	данные отсутствуют	
7.	Сведения о наличии решения об изъятии объекта недвижимости для государственных и муниципальных нужд:	данные отсутствуют	
8.	Сведения о невозможности государственной регистрации без личного участия правообладателя или его законного представителя:		
9.	Правопритязания и сведения о наличии поступивших, но не рассмотренных заявлений о проведении государственной регистрации права (перехода, прекращения права), ограничения права или обременения объекта недвижимости, сделки в отношении объекта недвижимости:	данные отсутствуют	
10.	Сведения об осуществлении государственной регистрации сделки, права, ограничения права без необходимого в силу закона согласия третьего лица, органа:	данные отсутствуют	
11.	Сведения о невозможности государственной регистрации перехода, прекращения, ограничения права на земельный участок из земель сельскохозяйственного назначения:		

Государственный регистратор		ФГИС ЕГРН
полное наименование должности	подпись	инициалы, фамилия


М.П.

Раздел 3

Выписка из Единого государственного реестра недвижимости об объекте недвижимости
Описание местоположения земельного участка

Земельный участок			
(вид объекта недвижимости)			
Лист № ____ Раздела <u>3</u>	Всего листов раздела <u>3</u> : ____	Всего разделов: ____	Всего листов выписки: ____
27.11.2018 № 99/2018/219950469			
Кадастровый номер:		17:05:0000000:16 (единое землепользование)	

План (чертеж, схема) земельного участка

			
Масштаб 1: данные отсутствуют	Условные обозначения:		


Государственный регистратор		ФГИС ЕГРН
полное наименование должности	подпись	инициалы, фамилия

М.П.

Раздел 3

Выписка из Единого государственного реестра недвижимости об объекте недвижимости
Описание местоположения земельного участка

Земельный участок			
(вид объекта недвижимости)			
Лист № ____ Раздела <u>3</u>	Всего листов раздела <u>3</u> : ____	Всего разделов: ____	Всего листов выписки: ____
27.11.2018 № 99/2018/219950469			
Кадастровый номер:		17:05:0000000:16 (единое землепользование)	

План (чертеж, схема) земельного участка			
			
Масштаб 1: данные отсутствуют	Условные обозначения:		

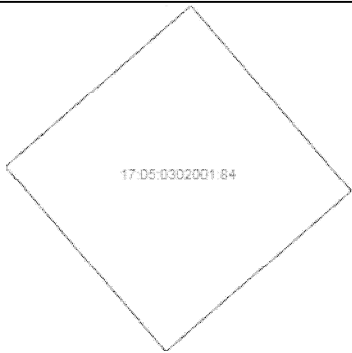
Государственный регистратор		ФГИС ЕГРН
полное наименование должности	подпись	инициалы, фамилия

М.П.

Раздел 3

Выписка из Единого государственного реестра недвижимости об объекте недвижимости
Описание местоположения земельного участка

Земельный участок			
(вид объекта недвижимости)			
Лист № ____ Раздела <u>3</u>	Всего листов раздела <u>3</u> : ____	Всего разделов: ____	Всего листов выписки: ____
27.11.2018 № 99/2018/219950469			
Кадастровый номер:		17:05:0000000:16 (единое землепользование)	

План (чертеж, схема) земельного участка			
			
Масштаб 1: данные отсутствуют	Условные обозначения:		

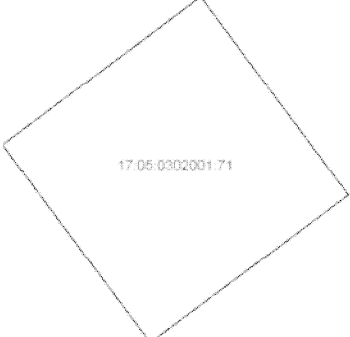
Государственный регистратор		ФГИС ЕГРН
полное наименование должности	подпись	инициалы, фамилия

М.П.

Раздел 3

Выписка из Единого государственного реестра недвижимости об объекте недвижимости
Описание местоположения земельного участка

Земельный участок			
(вид объекта недвижимости)			
Лист № ____ Раздела <u>3</u>	Всего листов раздела <u>3</u> : ____	Всего разделов: ____	Всего листов выписки: ____
27.11.2018 № 99/2018/219950469			
Кадастровый номер:		17:05:0000000:16 (единое землепользование)	

План (чертеж, схема) земельного участка			
			
Масштаб 1: данные отсутствуют	Условные обозначения:		

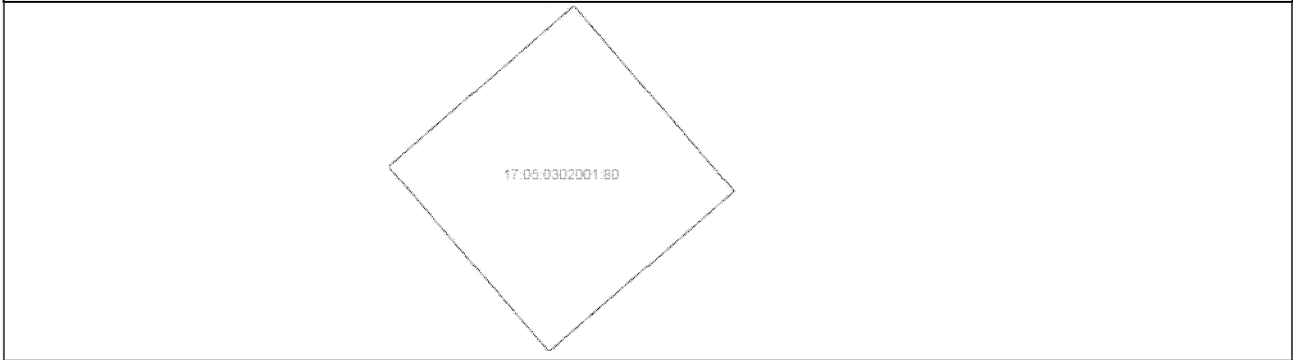
Государственный регистратор		ФГИС ЕГРН
полное наименование должности	подпись	инициалы, фамилия

М.П.

Раздел 3

Выписка из Единого государственного реестра недвижимости об объекте недвижимости
Описание местоположения земельного участка

Земельный участок			
(вид объекта недвижимости)			
Лист № ____ Раздела <u>3</u>	Всего листов раздела <u>3</u> : ____	Всего разделов: ____	Всего листов выписки: ____
27.11.2018 № 99/2018/219950469			
Кадастровый номер:		17:05:0000000:16 (единое землепользование)	

План (чертеж, схема) земельного участка			
			
Масштаб 1: данные отсутствуют	Условные обозначения:		


Государственный регистратор		ФГИС ЕГРН
полное наименование должности	подпись	инициалы, фамилия

М.П.

Раздел 3

Выписка из Единого государственного реестра недвижимости об объекте недвижимости
Описание местоположения земельного участка

Земельный участок			
(вид объекта недвижимости)			
Лист № ____ Раздела <u>3</u>	Всего листов раздела <u>3</u> : ____	Всего разделов: ____	Всего листов выписки: ____
27.11.2018 № 99/2018/219950469			
Кадастровый номер:		17:05:0000000:16 (единое землепользование)	

План (чертеж, схема) земельного участка			
			
Масштаб 1: данные отсутствуют	Условные обозначения:		

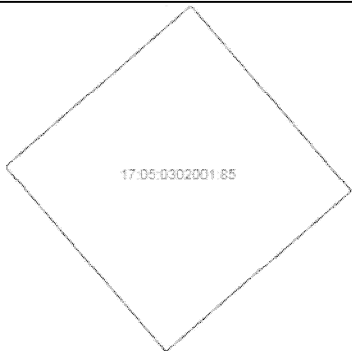
Государственный регистратор		ФГИС ЕГРН
полное наименование должности	подпись	инициалы, фамилия

М.П.

Раздел 3

Выписка из Единого государственного реестра недвижимости об объекте недвижимости
Описание местоположения земельного участка

Земельный участок			
(вид объекта недвижимости)			
Лист № ____ Раздела <u>3</u>	Всего листов раздела <u>3</u> : ____	Всего разделов: ____	Всего листов выписки: ____
27.11.2018 № 99/2018/219950469			
Кадастровый номер:		17:05:0000000:16 (единое землепользование)	

План (чертеж, схема) земельного участка			
			
Масштаб 1: данные отсутствуют	Условные обозначения:		


Государственный регистратор		ФГИС ЕГРН
полное наименование должности	подпись	инициалы, фамилия

М.П.

Раздел 3

Выписка из Единого государственного реестра недвижимости об объекте недвижимости
Описание местоположения земельного участка

Земельный участок			
(вид объекта недвижимости)			
Лист № ____ Раздела <u>3</u>	Всего листов раздела <u>3</u> : ____	Всего разделов: ____	Всего листов выписки: ____
27.11.2018 № 99/2018/219950469			
Кадастровый номер:		17:05:0000000:16 (единое землепользование)	

План (чертеж, схема) земельного участка			
			
Масштаб 1: данные отсутствуют	Условные обозначения:		

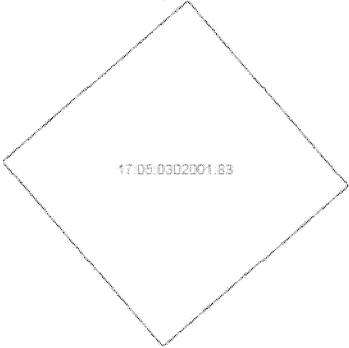
Государственный регистратор		ФГИС ЕГРН
полное наименование должности	подпись	инициалы, фамилия

М.П.

Раздел 3

Выписка из Единого государственного реестра недвижимости об объекте недвижимости
Описание местоположения земельного участка

Земельный участок			
(вид объекта недвижимости)			
Лист № ____ Раздела <u>3</u>	Всего листов раздела <u>3</u> : ____	Всего разделов: ____	Всего листов выписки: ____
27.11.2018 № 99/2018/219950469			
Кадастровый номер:		17:05:0000000:16 (единое землепользование)	

План (чертеж, схема) земельного участка			
			
Масштаб 1: данные отсутствуют	Условные обозначения:		

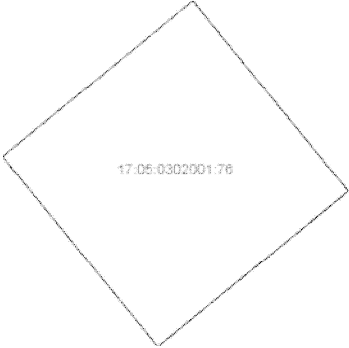
Государственный регистратор		ФГИС ЕГРН
полное наименование должности	подпись	инициалы, фамилия

М.П.

Раздел 3

Выписка из Единого государственного реестра недвижимости об объекте недвижимости
Описание местоположения земельного участка

Земельный участок			
(вид объекта недвижимости)			
Лист № ____ Раздела <u>3</u>	Всего листов раздела <u>3</u> : ____	Всего разделов: ____	Всего листов выписки: ____
27.11.2018 № 99/2018/219950469			
Кадастровый номер:		17:05:0000000:16 (единое землепользование)	

План (чертеж, схема) земельного участка			
			
Масштаб 1: данные отсутствуют	Условные обозначения:		

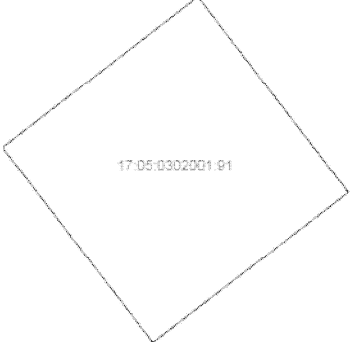
Государственный регистратор		ФГИС ЕГРН
полное наименование должности	подпись	инициалы, фамилия

М.П.

Раздел 3

Выписка из Единого государственного реестра недвижимости об объекте недвижимости
Описание местоположения земельного участка

Земельный участок			
(вид объекта недвижимости)			
Лист № ____ Раздела <u>3</u>	Всего листов раздела <u>3</u> : ____	Всего разделов: ____	Всего листов выписки: ____
27.11.2018 № 99/2018/219950469			
Кадастровый номер:		17:05:0000000:16 (единое землепользование)	

План (чертеж, схема) земельного участка			
			
Масштаб 1: данные отсутствуют	Условные обозначения:		

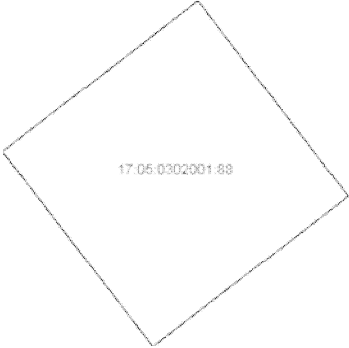
Государственный регистратор		ФГИС ЕГРН
полное наименование должности	подпись	инициалы, фамилия

М.П.

Раздел 3

Выписка из Единого государственного реестра недвижимости об объекте недвижимости
Описание местоположения земельного участка

Земельный участок			
(вид объекта недвижимости)			
Лист № ____ Раздела <u>3</u>	Всего листов раздела <u>3</u> : ____	Всего разделов: ____	Всего листов выписки: ____
27.11.2018 № 99/2018/219950469			
Кадастровый номер:		17:05:0000000:16 (единое землепользование)	

План (чертеж, схема) земельного участка			
			
Масштаб 1: данные отсутствуют	Условные обозначения:		

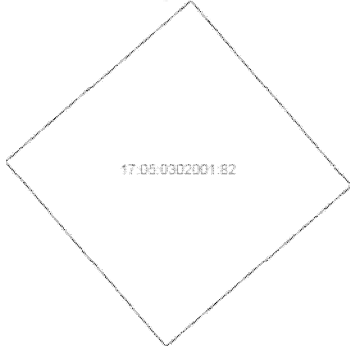
Государственный регистратор		ФГИС ЕГРН
полное наименование должности	подпись	инициалы, фамилия

М.П.

Раздел 3

Выписка из Единого государственного реестра недвижимости об объекте недвижимости
Описание местоположения земельного участка

Земельный участок			
(вид объекта недвижимости)			
Лист № ____ Раздела <u>3</u>	Всего листов раздела <u>3</u> : ____	Всего разделов: ____	Всего листов выписки: ____
27.11.2018 № 99/2018/219950469			
Кадастровый номер:		17:05:0000000:16 (единое землепользование)	

План (чертеж, схема) земельного участка			
			
Масштаб 1: данные отсутствуют	Условные обозначения:		

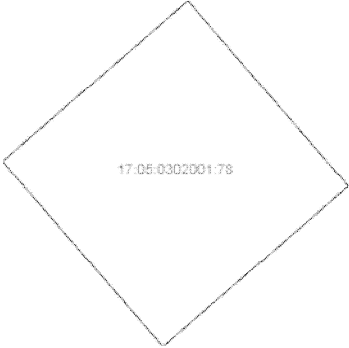
Государственный регистратор		ФГИС ЕГРН
полное наименование должности	подпись	инициалы, фамилия

М.П.

Раздел 3

Выписка из Единого государственного реестра недвижимости об объекте недвижимости
Описание местоположения земельного участка

Земельный участок			
(вид объекта недвижимости)			
Лист № ____ Раздела <u>3</u>	Всего листов раздела <u>3</u> : ____	Всего разделов: ____	Всего листов выписки: ____
27.11.2018 № 99/2018/219950469			
Кадастровый номер:		17:05:0000000:16 (единое землепользование)	

План (чертеж, схема) земельного участка			
			
Масштаб 1: данные отсутствуют	Условные обозначения:		

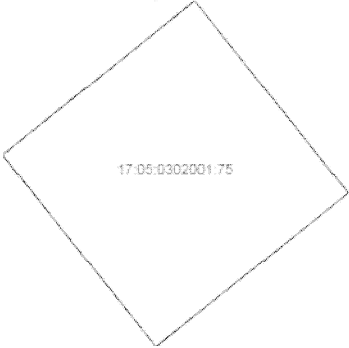
Государственный регистратор		ФГИС ЕГРН
полное наименование должности	подпись	инициалы, фамилия

М.П.

Раздел 3

Выписка из Единого государственного реестра недвижимости об объекте недвижимости
Описание местоположения земельного участка

Земельный участок			
(вид объекта недвижимости)			
Лист № ____ Раздела <u>3</u>	Всего листов раздела <u>3</u> : ____	Всего разделов: ____	Всего листов выписки: ____
27.11.2018 № 99/2018/219950469			
Кадастровый номер:		17:05:0000000:16 (единое землепользование)	

План (чертеж, схема) земельного участка			
			
Масштаб 1: данные отсутствуют	Условные обозначения:		

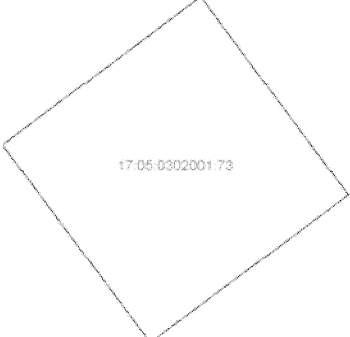
Государственный регистратор		ФГИС ЕГРН
полное наименование должности	подпись	инициалы, фамилия

М.П.

Раздел 3

Выписка из Единого государственного реестра недвижимости об объекте недвижимости
Описание местоположения земельного участка

Земельный участок			
(вид объекта недвижимости)			
Лист № ____ Раздела <u>3</u>	Всего листов раздела <u>3</u> : ____	Всего разделов: ____	Всего листов выписки: ____
27.11.2018 № 99/2018/219950469			
Кадастровый номер:		17:05:0000000:16 (единое землепользование)	

План (чертеж, схема) земельного участка			
			
Масштаб 1: данные отсутствуют	Условные обозначения:		

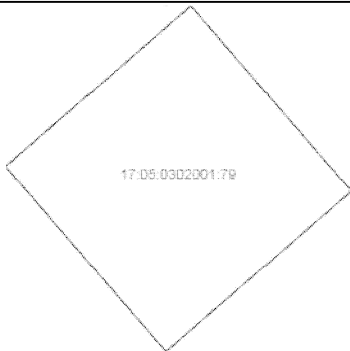
Государственный регистратор		ФГИС ЕГРН
полное наименование должности	подпись	инициалы, фамилия

М.П.

Раздел 3

Выписка из Единого государственного реестра недвижимости об объекте недвижимости
Описание местоположения земельного участка

Земельный участок			
(вид объекта недвижимости)			
Лист № ____ Раздела <u>3</u>	Всего листов раздела <u>3</u> : ____	Всего разделов: ____	Всего листов выписки: ____
27.11.2018 № 99/2018/219950469			
Кадастровый номер:		17:05:0000000:16 (единое землепользование)	

План (чертеж, схема) земельного участка			
			
Масштаб 1: данные отсутствуют	Условные обозначения:		

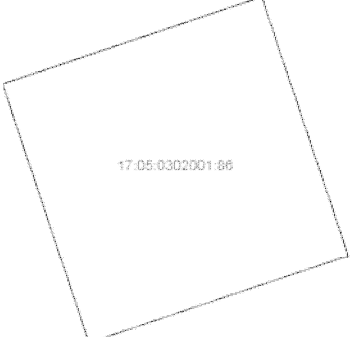
Государственный регистратор		ФГИС ЕГРН
полное наименование должности	подпись	инициалы, фамилия

М.П.

Раздел 3

Выписка из Единого государственного реестра недвижимости об объекте недвижимости
Описание местоположения земельного участка

Земельный участок			
(вид объекта недвижимости)			
Лист № ____ Раздела <u>3</u>	Всего листов раздела <u>3</u> : ____	Всего разделов: ____	Всего листов выписки: ____
27.11.2018 № 99/2018/219950469			
Кадастровый номер:		17:05:0000000:16 (единое землепользование)	

План (чертеж, схема) земельного участка			
			
Масштаб 1: данные отсутствуют	Условные обозначения:		


Государственный регистратор		ФГИС ЕГРН
полное наименование должности	подпись	инициалы, фамилия

М.П.

Раздел 3

Выписка из Единого государственного реестра недвижимости об объекте недвижимости
Описание местоположения земельного участка

Земельный участок			
(вид объекта недвижимости)			
Лист № ____ Раздела <u>3</u>	Всего листов раздела <u>3</u> : ____	Всего разделов: ____	Всего листов выписки: ____
27.11.2018 № 99/2018/219950469			
Кадастровый номер:		17:05:0000000:16 (единое землепользование)	

План (чертеж, схема) земельного участка			
			
Масштаб 1: данные отсутствуют	Условные обозначения:		


Государственный регистратор		ФГИС ЕГРН
полное наименование должности	подпись	инициалы, фамилия

М.П.

Раздел 3

Выписка из Единого государственного реестра недвижимости об объекте недвижимости
Описание местоположения земельного участка

Земельный участок			
(вид объекта недвижимости)			
Лист № ____ Раздела <u>3</u>	Всего листов раздела <u>3</u> : ____	Всего разделов: ____	Всего листов выписки: ____
27.11.2018 № 99/2018/219950469			
Кадастровый номер:		17:05:0000000:16 (единое землепользование)	

План (чертеж, схема) земельного участка			
			
Масштаб 1: данные отсутствуют	Условные обозначения:		


Государственный регистратор		ФГИС ЕГРН
полное наименование должности	подпись	инициалы, фамилия

М.П.

Раздел 3

Выписка из Единого государственного реестра недвижимости об объекте недвижимости
Описание местоположения земельного участка

Земельный участок			
(вид объекта недвижимости)			
Лист № ____ Раздела <u>3</u>	Всего листов раздела <u>3</u> : ____	Всего разделов: ____	Всего листов выписки: ____
27.11.2018 № 99/2018/219950469			
Кадастровый номер:		17:05:0000000:16 (единое землепользование)	

План (чертеж, схема) земельного участка			
			
Масштаб 1: данные отсутствуют	Условные обозначения:		

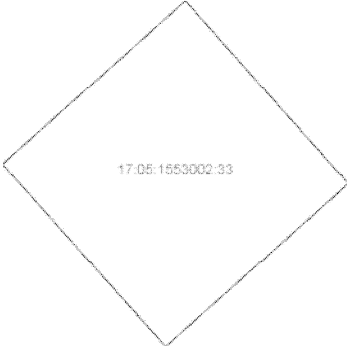
Государственный регистратор		ФГИС ЕГРН
полное наименование должности	подпись	инициалы, фамилия

М.П.

Раздел 3

Выписка из Единого государственного реестра недвижимости об объекте недвижимости
Описание местоположения земельного участка

Земельный участок			
(вид объекта недвижимости)			
Лист № ____ Раздела <u>3</u>	Всего листов раздела <u>3</u> : ____	Всего разделов: ____	Всего листов выписки: ____
27.11.2018 № 99/2018/219950469			
Кадастровый номер:		17:05:0000000:16 (единое землепользование)	

План (чертеж, схема) земельного участка			
			
Масштаб 1: данные отсутствуют	Условные обозначения:		


Государственный регистратор		ФГИС ЕГРН
полное наименование должности	подпись	инициалы, фамилия

М.П.

Раздел 3

Выписка из Единого государственного реестра недвижимости об объекте недвижимости
Описание местоположения земельного участка

Земельный участок			
(вид объекта недвижимости)			
Лист № ____ Раздела <u>3</u>	Всего листов раздела <u>3</u> : ____	Всего разделов: ____	Всего листов выписки: ____
27.11.2018 № 99/2018/219950469			
Кадастровый номер:		17:05:0000000:16 (единое землепользование)	

План (чертеж, схема) земельного участка			
			
Масштаб 1: данные отсутствуют	Условные обозначения:		

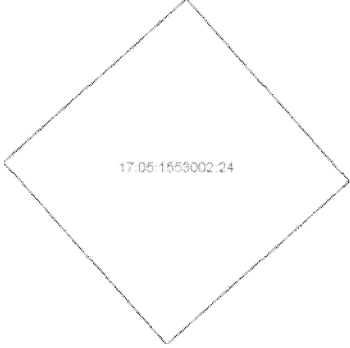
Государственный регистратор		ФГИС ЕГРН
полное наименование должности	подпись	инициалы, фамилия

М.П.

Раздел 3

Выписка из Единого государственного реестра недвижимости об объекте недвижимости
Описание местоположения земельного участка

Земельный участок			
(вид объекта недвижимости)			
Лист № ____ Раздела <u>3</u>	Всего листов раздела <u>3</u> : ____	Всего разделов: ____	Всего листов выписки: ____
27.11.2018 № 99/2018/219950469			
Кадастровый номер:		17:05:0000000:16 (единое землепользование)	

План (чертеж, схема) земельного участка			
			
Масштаб 1: данные отсутствуют	Условные обозначения:		

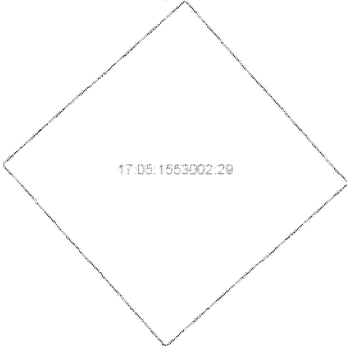
Государственный регистратор		ФГИС ЕГРН
полное наименование должности	подпись	инициалы, фамилия

М.П.

Раздел 3

Выписка из Единого государственного реестра недвижимости об объекте недвижимости
Описание местоположения земельного участка

Земельный участок			
(вид объекта недвижимости)			
Лист № ____ Раздела <u>3</u>	Всего листов раздела <u>3</u> : ____	Всего разделов: ____	Всего листов выписки: ____
27.11.2018 № 99/2018/219950469			
Кадастровый номер:		17:05:0000000:16 (единое землепользование)	

План (чертеж, схема) земельного участка			
			
Масштаб 1: данные отсутствуют	Условные обозначения:		

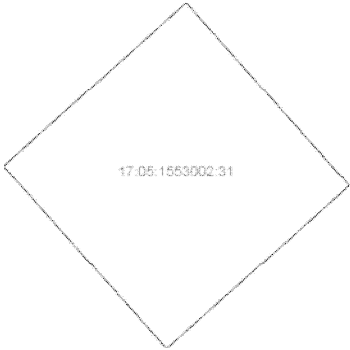
Государственный регистратор		ФГИС ЕГРН
полное наименование должности	подпись	инициалы, фамилия

М.П.

Раздел 3

Выписка из Единого государственного реестра недвижимости об объекте недвижимости
Описание местоположения земельного участка

Земельный участок			
(вид объекта недвижимости)			
Лист № ____ Раздела <u>3</u>	Всего листов раздела <u>3</u> : ____	Всего разделов: ____	Всего листов выписки: ____
27.11.2018 № 99/2018/219950469			
Кадастровый номер:		17:05:0000000:16 (единое землепользование)	

План (чертеж, схема) земельного участка			
			
Масштаб 1: данные отсутствуют	Условные обозначения:		

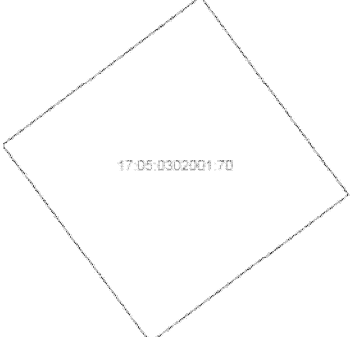
Государственный регистратор		ФГИС ЕГРН
полное наименование должности	подпись	инициалы, фамилия

М.П.

Раздел 3

Выписка из Единого государственного реестра недвижимости об объекте недвижимости
Описание местоположения земельного участка

Земельный участок			
(вид объекта недвижимости)			
Лист № ____ Раздела <u>3</u>	Всего листов раздела <u>3</u> : ____	Всего разделов: ____	Всего листов выписки: ____
27.11.2018 № 99/2018/219950469			
Кадастровый номер:		17:05:0000000:16 (единое землепользование)	

План (чертеж, схема) земельного участка			
			
Масштаб 1: данные отсутствуют	Условные обозначения:		

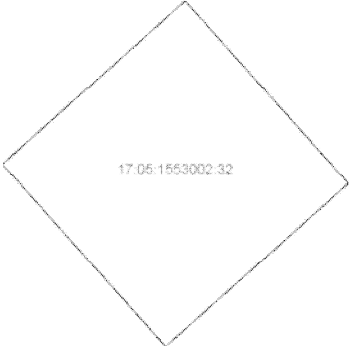
Государственный регистратор		ФГИС ЕГРН
полное наименование должности	подпись	инициалы, фамилия

М.П.

Раздел 3

Выписка из Единого государственного реестра недвижимости об объекте недвижимости
Описание местоположения земельного участка

Земельный участок			
(вид объекта недвижимости)			
Лист № ____ Раздела <u>3</u>	Всего листов раздела <u>3</u> : ____	Всего разделов: ____	Всего листов выписки: ____
27.11.2018 № 99/2018/219950469			
Кадастровый номер:		17:05:0000000:16 (единое землепользование)	

План (чертеж, схема) земельного участка			
			
Масштаб 1: данные отсутствуют	Условные обозначения:		


Государственный регистратор		ФГИС ЕГРН
полное наименование должности	подпись	инициалы, фамилия

М.П.

Раздел 3

Выписка из Единого государственного реестра недвижимости об объекте недвижимости
Описание местоположения земельного участка

Земельный участок			
(вид объекта недвижимости)			
Лист № ____ Раздела <u>3</u>	Всего листов раздела <u>3</u> : ____	Всего разделов: ____	Всего листов выписки: ____
27.11.2018 № 99/2018/219950469			
Кадастровый номер:		17:05:0000000:16 (единое землепользование)	

План (чертеж, схема) земельного участка			
			
Масштаб 1: данные отсутствуют	Условные обозначения:		

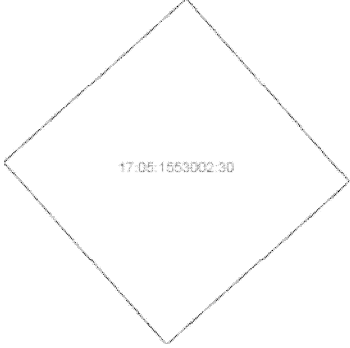
Государственный регистратор		ФГИС ЕГРН
полное наименование должности	подпись	инициалы, фамилия

М.П.

Раздел 3

Выписка из Единого государственного реестра недвижимости об объекте недвижимости
Описание местоположения земельного участка

Земельный участок			
(вид объекта недвижимости)			
Лист № ____ Раздела <u>3</u>	Всего листов раздела <u>3</u> : ____	Всего разделов: ____	Всего листов выписки: ____
27.11.2018 № 99/2018/219950469			
Кадастровый номер:		17:05:000000:16 (единое землепользование)	

План (чертеж, схема) земельного участка			
			
Масштаб 1: данные отсутствуют	Условные обозначения:		

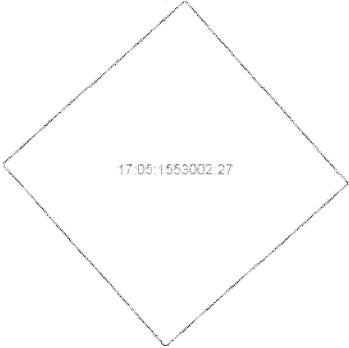
Государственный регистратор		ФГИС ЕГРН
полное наименование должности	подпись	инициалы, фамилия

М.П.

Раздел 3

Выписка из Единого государственного реестра недвижимости об объекте недвижимости
Описание местоположения земельного участка

Земельный участок			
(вид объекта недвижимости)			
Лист № ____ Раздела <u>3</u>	Всего листов раздела <u>3</u> : ____	Всего разделов: ____	Всего листов выписки: ____
27.11.2018 № 99/2018/219950469			
Кадастровый номер:		17:05:0000000:16 (единое землепользование)	

План (чертеж, схема) земельного участка			
			
Масштаб 1: данные отсутствуют	Условные обозначения:		

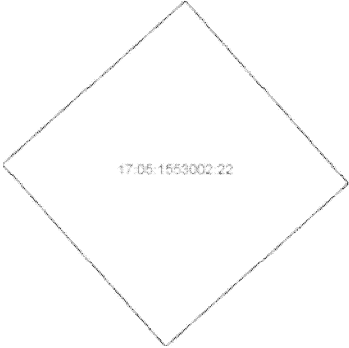
Государственный регистратор		ФГИС ЕГРН
полное наименование должности	подпись	инициалы, фамилия

М.П.

Раздел 3

Выписка из Единого государственного реестра недвижимости об объекте недвижимости
Описание местоположения земельного участка

Земельный участок			
(вид объекта недвижимости)			
Лист № ____ Раздела <u>3</u>	Всего листов раздела <u>3</u> : ____	Всего разделов: ____	Всего листов выписки: ____
27.11.2018 № 99/2018/219950469			
Кадастровый номер:		17:05:0000000:16 (единое землепользование)	

План (чертеж, схема) земельного участка			
			
Масштаб 1: данные отсутствуют	Условные обозначения:		

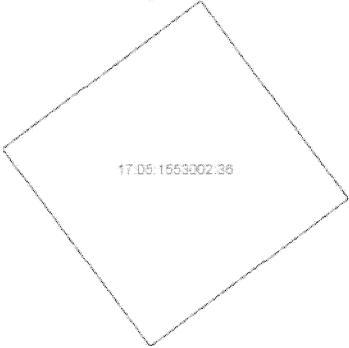
Государственный регистратор		ФГИС ЕГРН
полное наименование должности	подпись	инициалы, фамилия

М.П.

Раздел 3

Выписка из Единого государственного реестра недвижимости об объекте недвижимости
Описание местоположения земельного участка

Земельный участок			
(вид объекта недвижимости)			
Лист № ____ Раздела <u>3</u>	Всего листов раздела <u>3</u> : ____	Всего разделов: ____	Всего листов выписки: ____
27.11.2018 № 99/2018/219950469			
Кадастровый номер:		17:05:0000000:16 (единое землепользование)	

План (чертеж, схема) земельного участка			
			
Масштаб 1: данные отсутствуют	Условные обозначения:		

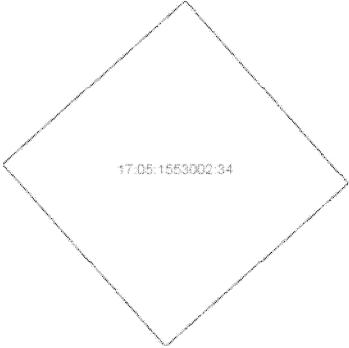
Государственный регистратор		ФГИС ЕГРН
полное наименование должности	подпись	инициалы, фамилия

М.П.

Раздел 3

Выписка из Единого государственного реестра недвижимости об объекте недвижимости
Описание местоположения земельного участка

Земельный участок			
(вид объекта недвижимости)			
Лист № ____ Раздела <u>3</u>	Всего листов раздела <u>3</u> : ____	Всего разделов: ____	Всего листов выписки: ____
27.11.2018 № 99/2018/219950469			
Кадастровый номер:		17:05:0000000:16 (единое землепользование)	

План (чертеж, схема) земельного участка			
			
Масштаб 1: данные отсутствуют	Условные обозначения:		

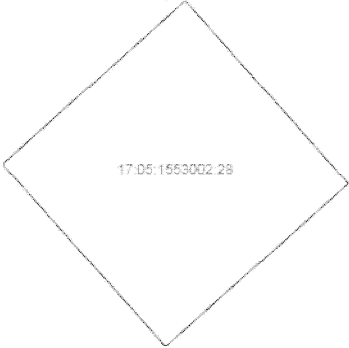
Государственный регистратор		ФГИС ЕГРН
полное наименование должности	подпись	инициалы, фамилия

М.П.

Раздел 3

Выписка из Единого государственного реестра недвижимости об объекте недвижимости
Описание местоположения земельного участка

Земельный участок			
(вид объекта недвижимости)			
Лист № ____ Раздела <u>3</u>	Всего листов раздела <u>3</u> : ____	Всего разделов: ____	Всего листов выписки: ____
27.11.2018 № 99/2018/219950469			
Кадастровый номер:		17:05:0000000:16 (единое землепользование)	

План (чертеж, схема) земельного участка			
			
Масштаб 1: данные отсутствуют	Условные обозначения:		

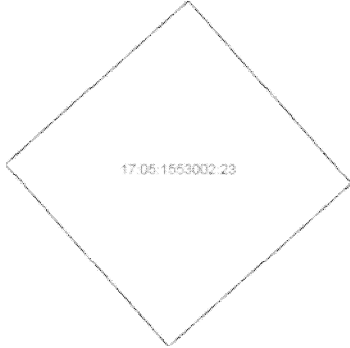
Государственный регистратор		ФГИС ЕГРН
полное наименование должности	подпись	инициалы, фамилия

М.П.

Раздел 3

Выписка из Единого государственного реестра недвижимости об объекте недвижимости
Описание местоположения земельного участка

Земельный участок			
(вид объекта недвижимости)			
Лист № ____ Раздела <u>3</u>	Всего листов раздела <u>3</u> : ____	Всего разделов: ____	Всего листов выписки: ____
27.11.2018 № 99/2018/219950469			
Кадастровый номер:		17:05:0000000:16 (единое землепользование)	

План (чертеж, схема) земельного участка			
			
Масштаб 1: данные отсутствуют	Условные обозначения:		

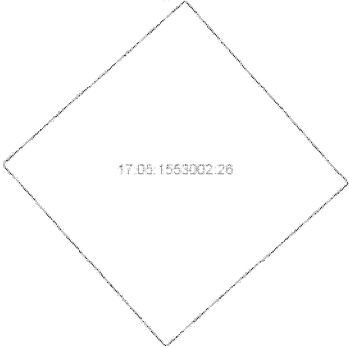
Государственный регистратор		ФГИС ЕГРН
полное наименование должности	подпись	инициалы, фамилия

М.П.

Раздел 3

Выписка из Единого государственного реестра недвижимости об объекте недвижимости
Описание местоположения земельного участка

Земельный участок			
(вид объекта недвижимости)			
Лист № ____ Раздела <u>3</u>	Всего листов раздела <u>3</u> : ____	Всего разделов: ____	Всего листов выписки: ____
27.11.2018 № 99/2018/219950469			
Кадастровый номер:		17:05:0000000:16 (единое землепользование)	

План (чертеж, схема) земельного участка			
			
Масштаб 1: данные отсутствуют	Условные обозначения:		

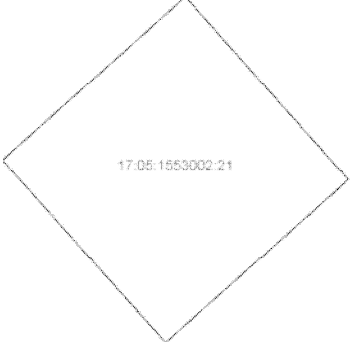
Государственный регистратор		ФГИС ЕГРН
полное наименование должности	подпись	инициалы, фамилия

М.П.

Раздел 3

Выписка из Единого государственного реестра недвижимости об объекте недвижимости
Описание местоположения земельного участка

Земельный участок			
(вид объекта недвижимости)			
Лист № ____ Раздела <u>3</u>	Всего листов раздела <u>3</u> : ____	Всего разделов: ____	Всего листов выписки: ____
27.11.2018 № 99/2018/219950469			
Кадастровый номер:		17:05:000000:16 (единое землепользование)	

План (чертеж, схема) земельного участка			
			
Масштаб 1: данные отсутствуют	Условные обозначения:		

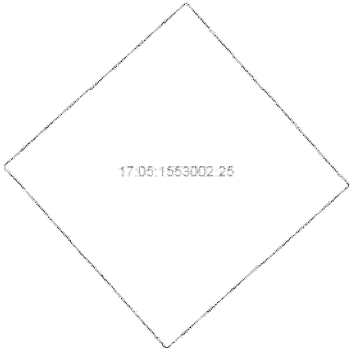
Государственный регистратор		ФГИС ЕГРН
полное наименование должности	подпись	инициалы, фамилия

М.П.

Раздел 3

Выписка из Единого государственного реестра недвижимости об объекте недвижимости
Описание местоположения земельного участка

Земельный участок			
(вид объекта недвижимости)			
Лист № ____ Раздела <u>3</u>	Всего листов раздела <u>3</u> : ____	Всего разделов: ____	Всего листов выписки: ____
27.11.2018 № 99/2018/219950469			
Кадастровый номер:		17:05:0000000:16 (единое землепользование)	

План (чертеж, схема) земельного участка			
			
Масштаб 1: данные отсутствуют	Условные обозначения:		


Государственный регистратор		ФГИС ЕГРН
полное наименование должности	подпись	инициалы, фамилия

М.П.

Раздел 3

Выписка из Единого государственного реестра недвижимости об объекте недвижимости
Описание местоположения земельного участка

Земельный участок			
(вид объекта недвижимости)			
Лист № ____ Раздела <u>3</u>	Всего листов раздела <u>3</u> : ____	Всего разделов: ____	Всего листов выписки: ____
27.11.2018 № 99/2018/219950469			
Кадастровый номер:		17:05:0000000:16 (единое землепользование)	

План (чертеж, схема) земельного участка			
			
Масштаб 1: данные отсутствуют	Условные обозначения:		


Государственный регистратор		ФГИС ЕГРН
полное наименование должности	подпись	инициалы, фамилия

М.П.

Раздел 3

Выписка из Единого государственного реестра недвижимости об объекте недвижимости
Описание местоположения земельного участка

Земельный участок			
(вид объекта недвижимости)			
Лист № ____ Раздела <u>3</u>	Всего листов раздела <u>3</u> : ____	Всего разделов: ____	Всего листов выписки: ____
27.11.2018 № 99/2018/219950469			
Кадастровый номер:		17:05:0000000:16 (единое землепользование)	

План (чертеж, схема) земельного участка			
			
Масштаб 1: данные отсутствуют	Условные обозначения:		


Государственный регистратор		ФГИС ЕГРН
полное наименование должности	подпись	инициалы, фамилия

М.П.

Раздел 3

Выписка из Единого государственного реестра недвижимости об объекте недвижимости
Описание местоположения земельного участка

Земельный участок			
(вид объекта недвижимости)			
Лист № ____ Раздела <u>3</u>	Всего листов раздела <u>3</u> : ____	Всего разделов: ____	Всего листов выписки: ____
27.11.2018 № 99/2018/219950469			
Кадастровый номер:		17:05:0000000:16 (единое землепользование)	

План (чертеж, схема) земельного участка			
			
Масштаб 1: данные отсутствуют	Условные обозначения:		

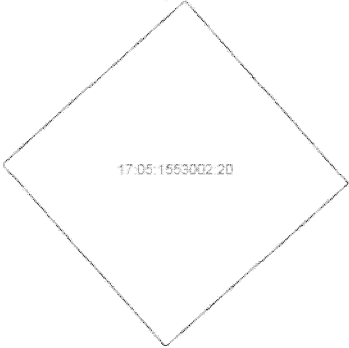
Государственный регистратор		ФГИС ЕГРН
полное наименование должности	подпись	инициалы, фамилия

М.П.

Раздел 3

Выписка из Единого государственного реестра недвижимости об объекте недвижимости
Описание местоположения земельного участка

Земельный участок			
(вид объекта недвижимости)			
Лист № ____ Раздела <u>3</u>	Всего листов раздела <u>3</u> : ____	Всего разделов: ____	Всего листов выписки: ____
27.11.2018 № 99/2018/219950469			
Кадастровый номер:		17:05:0000000:16 (единое землепользование)	

План (чертеж, схема) земельного участка			
			
Масштаб 1: данные отсутствуют	Условные обозначения:		


Государственный регистратор		ФГИС ЕГРН
полное наименование должности	подпись	инициалы, фамилия

М.П.

Раздел 3

Выписка из Единого государственного реестра недвижимости об объекте недвижимости
Описание местоположения земельного участка

Земельный участок			
(вид объекта недвижимости)			
Лист № ____ Раздела <u>3</u>	Всего листов раздела <u>3</u> : ____	Всего разделов: ____	Всего листов выписки: ____
27.11.2018 № 99/2018/219950469			
Кадастровый номер:		17:05:0000000:16 (единое землепользование)	

План (чертеж, схема) земельного участка			
			
Масштаб 1: данные отсутствуют	Условные обозначения:		


Государственный регистратор		ФГИС ЕГРН
полное наименование должности	подпись	инициалы, фамилия

М.П.

Раздел 3

Выписка из Единого государственного реестра недвижимости об объекте недвижимости
Описание местоположения земельного участка

Земельный участок			
(вид объекта недвижимости)			
Лист № ____ Раздела <u>3</u>	Всего листов раздела <u>3</u> : ____	Всего разделов: ____	Всего листов выписки: ____
27.11.2018 № 99/2018/219950469			
Кадастровый номер:		17:05:0000000:16 (единое землепользование)	

План (чертеж, схема) земельного участка			
			
Масштаб 1: данные отсутствуют	Условные обозначения:		

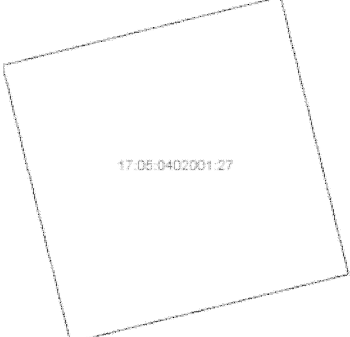
Государственный регистратор		ФГИС ЕГРН
полное наименование должности	подпись	инициалы, фамилия

М.П.

Раздел 3

Выписка из Единого государственного реестра недвижимости об объекте недвижимости
Описание местоположения земельного участка

Земельный участок			
(вид объекта недвижимости)			
Лист № ____ Раздела <u>3</u>	Всего листов раздела <u>3</u> : ____	Всего разделов: ____	Всего листов выписки: ____
27.11.2018 № 99/2018/219950469			
Кадастровый номер:		17:05:0000000:16 (единое землепользование)	

План (чертеж, схема) земельного участка			
			
Масштаб 1: данные отсутствуют	Условные обозначения:		


Государственный регистратор		ФГИС ЕГРН
полное наименование должности	подпись	инициалы, фамилия

М.П.

Раздел 3

Выписка из Единого государственного реестра недвижимости об объекте недвижимости
Описание местоположения земельного участка

Земельный участок			
(вид объекта недвижимости)			
Лист № ____ Раздела <u>3</u>	Всего листов раздела <u>3</u> : ____	Всего разделов: ____	Всего листов выписки: ____
27.11.2018 № 99/2018/219950469			
Кадастровый номер:		17:05:0000000:16 (единое землепользование)	

План (чертеж, схема) земельного участка			
			
Масштаб 1: данные отсутствуют	Условные обозначения:		

Государственный регистратор		ФГИС ЕГРН
полное наименование должности	подпись	инициалы, фамилия

М.П.

Раздел 3

Выписка из Единого государственного реестра недвижимости об объекте недвижимости
Описание местоположения земельного участка

Земельный участок			
(вид объекта недвижимости)			
Лист № ____ Раздела <u>3</u>	Всего листов раздела <u>3</u> : ____	Всего разделов: ____	Всего листов выписки: ____
27.11.2018 № 99/2018/219950469			
Кадастровый номер:		17:05:0000000:16 (единое землепользование)	

План (чертеж, схема) земельного участка			
			
Масштаб 1: данные отсутствуют	Условные обозначения:		


Государственный регистратор		ФГИС ЕГРН
полное наименование должности	подпись	инициалы, фамилия

М.П.

Раздел 3

Выписка из Единого государственного реестра недвижимости об объекте недвижимости
Описание местоположения земельного участка

Земельный участок			
(вид объекта недвижимости)			
Лист № ____ Раздела <u>3</u>	Всего листов раздела <u>3</u> : ____	Всего разделов: ____	Всего листов выписки: ____
27.11.2018 № 99/2018/219950469			
Кадастровый номер:		17:05:0000000:16 (единое землепользование)	

План (чертеж, схема) земельного участка			
			
Масштаб 1: данные отсутствуют	Условные обозначения:		

Государственный регистратор		ФГИС ЕГРН
полное наименование должности	подпись	инициалы, фамилия

М.П.

Раздел 3

Выписка из Единого государственного реестра недвижимости об объекте недвижимости
Описание местоположения земельного участка

Земельный участок			
(вид объекта недвижимости)			
Лист № ____ Раздела <u>3</u>	Всего листов раздела <u>3</u> : ____	Всего разделов: ____	Всего листов выписки: ____
27.11.2018 № 99/2018/219950469			
Кадастровый номер:		17:05:0000000:16 (единое землепользование)	

План (чертеж, схема) земельного участка			
			
Масштаб 1: данные отсутствуют	Условные обозначения:		

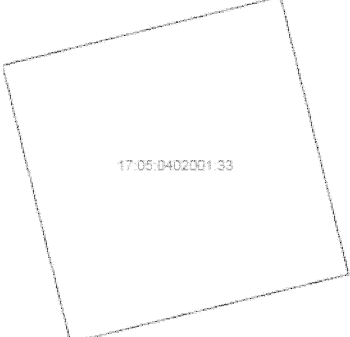
Государственный регистратор		ФГИС ЕГРН
полное наименование должности	подпись	инициалы, фамилия

М.П.

Раздел 3

Выписка из Единого государственного реестра недвижимости об объекте недвижимости
Описание местоположения земельного участка

Земельный участок			
(вид объекта недвижимости)			
Лист № ____ Раздела <u>3</u>	Всего листов раздела <u>3</u> : ____	Всего разделов: ____	Всего листов выписки: ____
27.11.2018 № 99/2018/219950469			
Кадастровый номер:		17:05:0000000:16 (единое землепользование)	

План (чертеж, схема) земельного участка			
			
Масштаб 1: данные отсутствуют	Условные обозначения:		


Государственный регистратор		ФГИС ЕГРН
полное наименование должности	подпись	инициалы, фамилия

М.П.

Раздел 3

Выписка из Единого государственного реестра недвижимости об объекте недвижимости
Описание местоположения земельного участка

Земельный участок			
(вид объекта недвижимости)			
Лист № ____ Раздела <u>3</u>	Всего листов раздела <u>3</u> : ____	Всего разделов: ____	Всего листов выписки: ____
27.11.2018 № 99/2018/219950469			
Кадастровый номер:		17:05:0000000:16 (единое землепользование)	

План (чертеж, схема) земельного участка			
			
Масштаб 1: данные отсутствуют	Условные обозначения:		

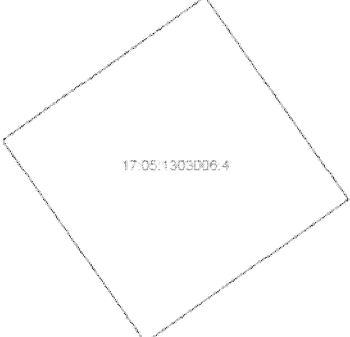
Государственный регистратор		ФГИС ЕГРН
полное наименование должности	подпись	инициалы, фамилия

М.П.

Раздел 3

Выписка из Единого государственного реестра недвижимости об объекте недвижимости
Описание местоположения земельного участка

Земельный участок			
(вид объекта недвижимости)			
Лист № ____ Раздела <u>3</u>	Всего листов раздела <u>3</u> : ____	Всего разделов: ____	Всего листов выписки: ____
27.11.2018 № 99/2018/219950469			
Кадастровый номер:		17:05:0000000:16 (единое землепользование)	

План (чертеж, схема) земельного участка			
			
Масштаб 1: данные отсутствуют	Условные обозначения:		


Государственный регистратор		ФГИС ЕГРН
полное наименование должности	подпись	инициалы, фамилия

М.П.

Раздел 3

Выписка из Единого государственного реестра недвижимости об объекте недвижимости
Описание местоположения земельного участка

Земельный участок			
(вид объекта недвижимости)			
Лист № ____ Раздела <u>3</u>	Всего листов раздела <u>3</u> : ____	Всего разделов: ____	Всего листов выписки: ____
27.11.2018 № 99/2018/219950469			
Кадастровый номер:		17:05:0000000:16 (единое землепользование)	

План (чертеж, схема) земельного участка			
			
Масштаб 1: данные отсутствуют	Условные обозначения:		


Государственный регистратор		ФГИС ЕГРН
полное наименование должности	подпись	инициалы, фамилия

М.П.

Раздел 3

Выписка из Единого государственного реестра недвижимости об объекте недвижимости
Описание местоположения земельного участка

Земельный участок			
(вид объекта недвижимости)			
Лист № ____ Раздела <u>3</u>	Всего листов раздела <u>3</u> : ____	Всего разделов: ____	Всего листов выписки: ____
27.11.2018 № 99/2018/219950469			
Кадастровый номер:		17:05:0000000:16 (единое землепользование)	

План (чертеж, схема) земельного участка			
			
Масштаб 1: данные отсутствуют	Условные обозначения:		


Государственный регистратор		ФГИС ЕГРН
полное наименование должности	подпись	инициалы, фамилия

М.П.

Раздел 3

Выписка из Единого государственного реестра недвижимости об объекте недвижимости
Описание местоположения земельного участка

Земельный участок			
(вид объекта недвижимости)			
Лист № ____ Раздела <u>3</u>	Всего листов раздела <u>3</u> : ____	Всего разделов: ____	Всего листов выписки: ____
27.11.2018 № 99/2018/219950469			
Кадастровый номер:		17:05:0000000:16 (единое землепользование)	

План (чертеж, схема) земельного участка			
			
Масштаб 1: данные отсутствуют	Условные обозначения:		


Государственный регистратор		ФГИС ЕГРН
полное наименование должности	подпись	инициалы, фамилия

М.П.

Раздел 3

Выписка из Единого государственного реестра недвижимости об объекте недвижимости
Описание местоположения земельного участка

Земельный участок			
(вид объекта недвижимости)			
Лист № ____ Раздела <u>3</u>	Всего листов раздела <u>3</u> : ____	Всего разделов: ____	Всего листов выписки: ____
27.11.2018 № 99/2018/219950469			
Кадастровый номер:		17:05:0000000:16 (единое землепользование)	

План (чертеж, схема) земельного участка			
			
Масштаб 1: данные отсутствуют	Условные обозначения:		


Государственный регистратор		ФГИС ЕГРН
полное наименование должности	подпись	инициалы, фамилия

М.П.

Раздел 3

Выписка из Единого государственного реестра недвижимости об объекте недвижимости
Описание местоположения земельного участка

Земельный участок			
(вид объекта недвижимости)			
Лист № ____ Раздела <u>3</u>	Всего листов раздела <u>3</u> : ____	Всего разделов: ____	Всего листов выписки: ____
27.11.2018 № 99/2018/219950469			
Кадастровый номер:		17:05:0000000:16 (единое землепользование)	

План (чертеж, схема) земельного участка			
			
Масштаб 1: данные отсутствуют	Условные обозначения:		

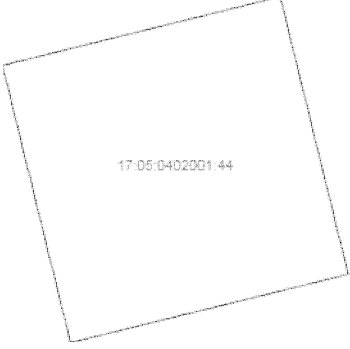
Государственный регистратор		ФГИС ЕГРН
полное наименование должности	подпись	инициалы, фамилия

М.П.

Раздел 3

Выписка из Единого государственного реестра недвижимости об объекте недвижимости
Описание местоположения земельного участка

Земельный участок			
(вид объекта недвижимости)			
Лист № ____ Раздела <u>3</u>	Всего листов раздела <u>3</u> : ____	Всего разделов: ____	Всего листов выписки: ____
27.11.2018 № 99/2018/219950469			
Кадастровый номер:		17:05:0000000:16 (единое землепользование)	

План (чертеж, схема) земельного участка			
			
Масштаб 1: данные отсутствуют	Условные обозначения:		

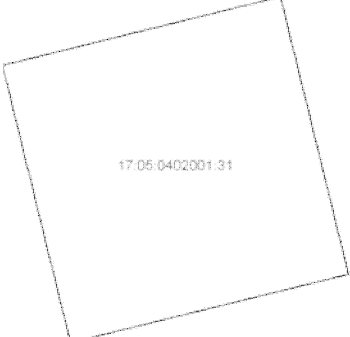
Государственный регистратор		ФГИС ЕГРН
полное наименование должности	подпись	инициалы, фамилия

М.П.

Раздел 3

Выписка из Единого государственного реестра недвижимости об объекте недвижимости
Описание местоположения земельного участка

Земельный участок			
(вид объекта недвижимости)			
Лист № ____ Раздела <u>3</u>	Всего листов раздела <u>3</u> : ____	Всего разделов: ____	Всего листов выписки: ____
27.11.2018 № 99/2018/219950469			
Кадастровый номер:		17:05:0000000:16 (единое землепользование)	

План (чертеж, схема) земельного участка			
			
Масштаб 1: данные отсутствуют	Условные обозначения:		


Государственный регистратор		ФГИС ЕГРН
полное наименование должности	подпись	инициалы, фамилия

М.П.

Раздел 3

Выписка из Единого государственного реестра недвижимости об объекте недвижимости
Описание местоположения земельного участка

Земельный участок			
(вид объекта недвижимости)			
Лист № ____ Раздела <u>3</u>	Всего листов раздела <u>3</u> : ____	Всего разделов: ____	Всего листов выписки: ____
27.11.2018 № 99/2018/219950469			
Кадастровый номер:		17:05:0000000:16 (единое землепользование)	

План (чертеж, схема) земельного участка			
			
Масштаб 1: данные отсутствуют	Условные обозначения:		


Государственный регистратор		ФГИС ЕГРН
полное наименование должности	подпись	инициалы, фамилия

М.П.

Раздел 3

Выписка из Единого государственного реестра недвижимости об объекте недвижимости
Описание местоположения земельного участка

Земельный участок			
(вид объекта недвижимости)			
Лист № ____ Раздела <u>3</u>	Всего листов раздела <u>3</u> : ____	Всего разделов: ____	Всего листов выписки: ____
27.11.2018 № 99/2018/219950469			
Кадастровый номер:		17:05:0000000:16 (единое землепользование)	

План (чертеж, схема) земельного участка			
			
Масштаб 1: данные отсутствуют	Условные обозначения:		


Государственный регистратор		ФГИС ЕГРН
полное наименование должности	подпись	инициалы, фамилия

М.П.

Раздел 3

Выписка из Единого государственного реестра недвижимости об объекте недвижимости
Описание местоположения земельного участка

Земельный участок			
(вид объекта недвижимости)			
Лист № ____ Раздела <u>3</u>	Всего листов раздела <u>3</u> : ____	Всего разделов: ____	Всего листов выписки: ____
27.11.2018 № 99/2018/219950469			
Кадастровый номер:		17:05:0000000:16 (единое землепользование)	

План (чертеж, схема) земельного участка			
			
Масштаб 1: данные отсутствуют	Условные обозначения:		


Государственный регистратор		ФГИС ЕГРН
полное наименование должности	подпись	инициалы, фамилия

М.П.

Раздел 3

Выписка из Единого государственного реестра недвижимости об объекте недвижимости
Описание местоположения земельного участка

Земельный участок			
(вид объекта недвижимости)			
Лист № ____ Раздела <u>3</u>	Всего листов раздела <u>3</u> : ____	Всего разделов: ____	Всего листов выписки: ____
27.11.2018 № 99/2018/219950469			
Кадастровый номер:		17:05:0000000:16 (единое землепользование)	

План (чертеж, схема) земельного участка			
			
Масштаб 1: данные отсутствуют	Условные обозначения:		


Государственный регистратор		ФГИС ЕГРН
полное наименование должности	подпись	инициалы, фамилия

М.П.

Раздел 3

Выписка из Единого государственного реестра недвижимости об объекте недвижимости
Описание местоположения земельного участка

Земельный участок			
(вид объекта недвижимости)			
Лист № ____ Раздела <u>3</u>	Всего листов раздела <u>3</u> : ____	Всего разделов: ____	Всего листов выписки: ____
27.11.2018 № 99/2018/219950469			
Кадастровый номер:		17:05:0000000:16 (единое землепользование)	

План (чертеж, схема) земельного участка			
			
Масштаб 1: данные отсутствуют	Условные обозначения:		


Государственный регистратор		ФГИС ЕГРН
полное наименование должности	подпись	инициалы, фамилия

М.П.

Раздел 3

Выписка из Единого государственного реестра недвижимости об объекте недвижимости
Описание местоположения земельного участка

Земельный участок			
(вид объекта недвижимости)			
Лист № ____ Раздела <u>3</u>	Всего листов раздела <u>3</u> : ____	Всего разделов: ____	Всего листов выписки: ____
27.11.2018 № 99/2018/219950469			
Кадастровый номер:		17:05:0000000:16 (единое землепользование)	

План (чертеж, схема) земельного участка			
			
Масштаб 1: данные отсутствуют	Условные обозначения:		


Государственный регистратор		ФГИС ЕГРН
полное наименование должности	подпись	инициалы, фамилия

М.П.

Раздел 3

Выписка из Единого государственного реестра недвижимости об объекте недвижимости
Описание местоположения земельного участка

Земельный участок			
(вид объекта недвижимости)			
Лист № ____ Раздела <u>3</u>	Всего листов раздела <u>3</u> : ____	Всего разделов: ____	Всего листов выписки: ____
27.11.2018 № 99/2018/219950469			
Кадастровый номер:		17:05:0000000:16 (единое землепользование)	

План (чертеж, схема) земельного участка			
			
Масштаб 1: данные отсутствуют	Условные обозначения:		


Государственный регистратор		ФГИС ЕГРН
полное наименование должности	подпись	инициалы, фамилия

М.П.

Раздел 3

Выписка из Единого государственного реестра недвижимости об объекте недвижимости
Описание местоположения земельного участка

Земельный участок			
(вид объекта недвижимости)			
Лист № ____ Раздела <u>3</u>	Всего листов раздела <u>3</u> : ____	Всего разделов: ____	Всего листов выписки: ____
27.11.2018 № 99/2018/219950469			
Кадастровый номер:		17:05:0000000:16 (единое землепользование)	

План (чертеж, схема) земельного участка			
			
Масштаб 1: данные отсутствуют	Условные обозначения:		


Государственный регистратор		ФГИС ЕГРН
полное наименование должности	подпись	инициалы, фамилия

М.П.

Раздел 3

Выписка из Единого государственного реестра недвижимости об объекте недвижимости
Описание местоположения земельного участка

Земельный участок			
(вид объекта недвижимости)			
Лист № ____ Раздела <u>3</u>	Всего листов раздела <u>3</u> : ____	Всего разделов: ____	Всего листов выписки: ____
27.11.2018 № 99/2018/219950469			
Кадастровый номер:		17:05:0000000:16 (единое землепользование)	

План (чертеж, схема) земельного участка			
			
Масштаб 1: данные отсутствуют	Условные обозначения:		


Государственный регистратор		ФГИС ЕГРН
полное наименование должности	подпись	инициалы, фамилия

М.П.

Раздел 3

Выписка из Единого государственного реестра недвижимости об объекте недвижимости
Описание местоположения земельного участка

Земельный участок			
(вид объекта недвижимости)			
Лист № ____ Раздела <u>3</u>	Всего листов раздела <u>3</u> : ____	Всего разделов: ____	Всего листов выписки: ____
27.11.2018 № 99/2018/219950469			
Кадастровый номер:		17:05:0000000:16 (единое землепользование)	

План (чертеж, схема) земельного участка			
			
Масштаб 1: данные отсутствуют	Условные обозначения:		


Государственный регистратор		ФГИС ЕГРН
полное наименование должности	подпись	инициалы, фамилия

М.П.

Раздел 3

Выписка из Единого государственного реестра недвижимости об объекте недвижимости
Описание местоположения земельного участка

Земельный участок			
(вид объекта недвижимости)			
Лист № ____ Раздела <u>3</u>	Всего листов раздела <u>3</u> : ____	Всего разделов: ____	Всего листов выписки: ____
27.11.2018 № 99/2018/219950469			
Кадастровый номер:		17:05:0000000:16 (единое землепользование)	

План (чертеж, схема) земельного участка			
			
Масштаб 1: данные отсутствуют	Условные обозначения:		

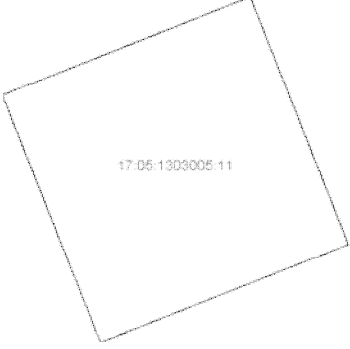
Государственный регистратор		ФГИС ЕГРН
полное наименование должности	подпись	инициалы, фамилия

М.П.

Раздел 3

Выписка из Единого государственного реестра недвижимости об объекте недвижимости
Описание местоположения земельного участка

Земельный участок			
(вид объекта недвижимости)			
Лист № ____ Раздела <u>3</u>	Всего листов раздела <u>3</u> : ____	Всего разделов: ____	Всего листов выписки: ____
27.11.2018 № 99/2018/219950469			
Кадастровый номер:		17:05:0000000:16 (единое землепользование)	

План (чертеж, схема) земельного участка			
			
Масштаб 1: данные отсутствуют	Условные обозначения:		


Государственный регистратор		ФГИС ЕГРН
полное наименование должности	подпись	инициалы, фамилия

М.П.

Раздел 3

Выписка из Единого государственного реестра недвижимости об объекте недвижимости
Описание местоположения земельного участка

Земельный участок			
(вид объекта недвижимости)			
Лист № ____ Раздела <u>3</u>	Всего листов раздела <u>3</u> : ____	Всего разделов: ____	Всего листов выписки: ____
27.11.2018 № 99/2018/219950469			
Кадастровый номер:		17:05:0000000:16 (единое землепользование)	

План (чертеж, схема) земельного участка			
			
Масштаб 1: данные отсутствуют	Условные обозначения:		


Государственный регистратор		ФГИС ЕГРН
полное наименование должности	подпись	инициалы, фамилия

М.П.

Раздел 3

Выписка из Единого государственного реестра недвижимости об объекте недвижимости
Описание местоположения земельного участка

Земельный участок			
(вид объекта недвижимости)			
Лист № ____ Раздела <u>3</u>	Всего листов раздела <u>3</u> : ____	Всего разделов: ____	Всего листов выписки: ____
27.11.2018 № 99/2018/219950469			
Кадастровый номер:		17:05:0000000:16 (единое землепользование)	

План (чертеж, схема) земельного участка			
			
Масштаб 1: данные отсутствуют	Условные обозначения:		


Государственный регистратор		ФГИС ЕГРН
полное наименование должности	подпись	инициалы, фамилия

М.П.

Раздел 3

Выписка из Единого государственного реестра недвижимости об объекте недвижимости
Описание местоположения земельного участка

Земельный участок			
(вид объекта недвижимости)			
Лист № ____ Раздела <u>3</u>	Всего листов раздела <u>3</u> : ____	Всего разделов: ____	Всего листов выписки: ____
27.11.2018 № 99/2018/219950469			
Кадастровый номер:		17:05:0000000:16 (единое землепользование)	

План (чертеж, схема) земельного участка			
			
Масштаб 1: данные отсутствуют	Условные обозначения:		


Государственный регистратор		ФГИС ЕГРН
полное наименование должности	подпись	инициалы, фамилия

М.П.

Раздел 3

Выписка из Единого государственного реестра недвижимости об объекте недвижимости
Описание местоположения земельного участка

Земельный участок			
(вид объекта недвижимости)			
Лист № ____ Раздела <u>3</u>	Всего листов раздела <u>3</u> : ____	Всего разделов: ____	Всего листов выписки: ____
27.11.2018 № 99/2018/219950469			
Кадастровый номер:		17:05:0000000:16 (единое землепользование)	

План (чертеж, схема) земельного участка			
			
Масштаб 1: данные отсутствуют	Условные обозначения:		


Государственный регистратор		ФГИС ЕГРН
полное наименование должности	подпись	инициалы, фамилия

М.П.

Раздел 3

Выписка из Единого государственного реестра недвижимости об объекте недвижимости
Описание местоположения земельного участка

Земельный участок			
(вид объекта недвижимости)			
Лист № ____ Раздела <u>3</u>	Всего листов раздела <u>3</u> : ____	Всего разделов: ____	Всего листов выписки: ____
27.11.2018 № 99/2018/219950469			
Кадастровый номер:		17:05:0000000:16 (единое землепользование)	

План (чертеж, схема) земельного участка			
			
Масштаб 1: данные отсутствуют	Условные обозначения:		

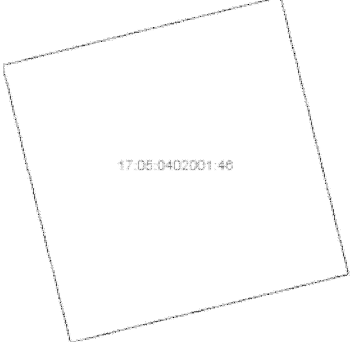
Государственный регистратор		ФГИС ЕГРН
полное наименование должности	подпись	инициалы, фамилия

М.П.

Раздел 3

Выписка из Единого государственного реестра недвижимости об объекте недвижимости
Описание местоположения земельного участка

Земельный участок			
(вид объекта недвижимости)			
Лист № ____ Раздела <u>3</u>	Всего листов раздела <u>3</u> : ____	Всего разделов: ____	Всего листов выписки: ____
27.11.2018 № 99/2018/219950469			
Кадастровый номер:		17:05:0000000:16 (единое землепользование)	

План (чертеж, схема) земельного участка			
			
Масштаб 1: данные отсутствуют	Условные обозначения:		


Государственный регистратор		ФГИС ЕГРН
полное наименование должности	подпись	инициалы, фамилия

М.П.

Раздел 3

Выписка из Единого государственного реестра недвижимости об объекте недвижимости
Описание местоположения земельного участка

Земельный участок			
(вид объекта недвижимости)			
Лист № ____ Раздела <u>3</u>	Всего листов раздела <u>3</u> : ____	Всего разделов: ____	Всего листов выписки: ____
27.11.2018 № 99/2018/219950469			
Кадастровый номер:		17:05:0000000:16 (единое землепользование)	

План (чертеж, схема) земельного участка			
			
Масштаб 1: данные отсутствуют	Условные обозначения:		


Государственный регистратор		ФГИС ЕГРН
полное наименование должности	подпись	инициалы, фамилия

М.П.

Раздел 3

Выписка из Единого государственного реестра недвижимости об объекте недвижимости
Описание местоположения земельного участка

Земельный участок			
(вид объекта недвижимости)			
Лист № ____ Раздела <u>3</u>	Всего листов раздела <u>3</u> : ____	Всего разделов: ____	Всего листов выписки: ____
27.11.2018 № 99/2018/219950469			
Кадастровый номер:		17:05:0000000:16 (единое землепользование)	

План (чертеж, схема) земельного участка			
			
Масштаб 1: данные отсутствуют	Условные обозначения:		


Государственный регистратор		ФГИС ЕГРН
полное наименование должности	подпись	инициалы, фамилия

М.П.

Раздел 3

Выписка из Единого государственного реестра недвижимости об объекте недвижимости
Описание местоположения земельного участка

Земельный участок			
(вид объекта недвижимости)			
Лист № ____ Раздела <u>3</u>	Всего листов раздела <u>3</u> : ____	Всего разделов: ____	Всего листов выписки: ____
27.11.2018 № 99/2018/219950469			
Кадастровый номер:		17:05:0000000:16 (единое землепользование)	

План (чертеж, схема) земельного участка			
			
Масштаб 1: данные отсутствуют	Условные обозначения:		

Государственный регистратор		ФГИС ЕГРН
полное наименование должности	подпись	инициалы, фамилия

М.П.

Раздел 3

Выписка из Единого государственного реестра недвижимости об объекте недвижимости
Описание местоположения земельного участка

Земельный участок			
(вид объекта недвижимости)			
Лист № ____ Раздела <u>3</u>	Всего листов раздела <u>3</u> : ____	Всего разделов: ____	Всего листов выписки: ____
27.11.2018 № 99/2018/219950469			
Кадастровый номер:		17:05:0000000:16 (единое землепользование)	

План (чертеж, схема) земельного участка			
			
Масштаб 1: данные отсутствуют	Условные обозначения:		


Государственный регистратор		ФГИС ЕГРН
полное наименование должности	подпись	инициалы, фамилия

М.П.

Раздел 3

Выписка из Единого государственного реестра недвижимости об объекте недвижимости
Описание местоположения земельного участка

Земельный участок			
(вид объекта недвижимости)			
Лист № ____ Раздела <u>3</u>	Всего листов раздела <u>3</u> : ____	Всего разделов: ____	Всего листов выписки: ____
27.11.2018 № 99/2018/219950469			
Кадастровый номер:		17:05:0000000:16 (единое землепользование)	

План (чертеж, схема) земельного участка			
			
Масштаб 1: данные отсутствуют	Условные обозначения:		


Государственный регистратор		ФГИС ЕГРН
полное наименование должности	подпись	инициалы, фамилия

М.П.

Раздел 3

Выписка из Единого государственного реестра недвижимости об объекте недвижимости
Описание местоположения земельного участка

Земельный участок			
(вид объекта недвижимости)			
Лист № ____ Раздела <u>3</u>	Всего листов раздела <u>3</u> : ____	Всего разделов: ____	Всего листов выписки: ____
27.11.2018 № 99/2018/219950469			
Кадастровый номер:		17:05:0000000:16 (единое землепользование)	

План (чертеж, схема) земельного участка			
			
Масштаб 1: данные отсутствуют	Условные обозначения:		


Государственный регистратор		ФГИС ЕГРН
полное наименование должности	подпись	инициалы, фамилия

М.П.

Раздел 3

Выписка из Единого государственного реестра недвижимости об объекте недвижимости
Описание местоположения земельного участка

Земельный участок			
(вид объекта недвижимости)			
Лист № ____ Раздела <u>3</u>	Всего листов раздела <u>3</u> : ____	Всего разделов: ____	Всего листов выписки: ____
27.11.2018 № 99/2018/219950469			
Кадастровый номер:		17:05:0000000:16 (единое землепользование)	

План (чертеж, схема) земельного участка			
			
Масштаб 1: данные отсутствуют	Условные обозначения:		


Государственный регистратор		ФГИС ЕГРН
полное наименование должности	подпись	инициалы, фамилия

М.П.

Раздел 3

Выписка из Единого государственного реестра недвижимости об объекте недвижимости
Описание местоположения земельного участка

Земельный участок			
(вид объекта недвижимости)			
Лист № ____ Раздела <u>3</u>	Всего листов раздела <u>3</u> : ____	Всего разделов: ____	Всего листов выписки: ____
27.11.2018 № 99/2018/219950469			
Кадастровый номер:		17:05:0000000:16 (единое землепользование)	

План (чертеж, схема) земельного участка			
			
Масштаб 1: данные отсутствуют	Условные обозначения:		

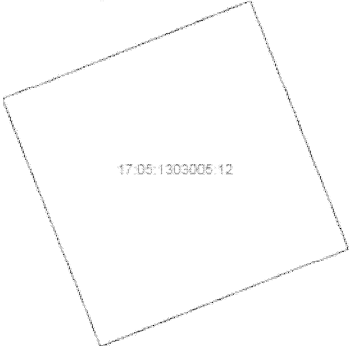
Государственный регистратор		ФГИС ЕГРН
полное наименование должности	подпись	инициалы, фамилия

М.П.

Раздел 3

Выписка из Единого государственного реестра недвижимости об объекте недвижимости
Описание местоположения земельного участка

Земельный участок			
(вид объекта недвижимости)			
Лист № ____ Раздела <u>3</u>	Всего листов раздела <u>3</u> : ____	Всего разделов: ____	Всего листов выписки: ____
27.11.2018 № 99/2018/219950469			
Кадастровый номер:		17:05:0000000:16 (единое землепользование)	

План (чертеж, схема) земельного участка			
			
Масштаб 1: данные отсутствуют	Условные обозначения:		

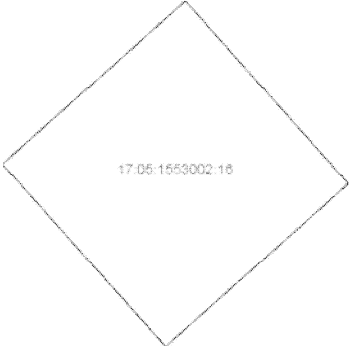
Государственный регистратор		ФГИС ЕГРН
полное наименование должности	подпись	инициалы, фамилия

М.П.

Раздел 3

Выписка из Единого государственного реестра недвижимости об объекте недвижимости
Описание местоположения земельного участка

Земельный участок			
(вид объекта недвижимости)			
Лист № ____ Раздела <u>3</u>	Всего листов раздела <u>3</u> : ____	Всего разделов: ____	Всего листов выписки: ____
27.11.2018 № 99/2018/219950469			
Кадастровый номер:		17:05:0000000:16 (единое землепользование)	

План (чертеж, схема) земельного участка			
			
Масштаб 1: данные отсутствуют	Условные обозначения:		

Государственный регистратор		ФГИС ЕГРН
полное наименование должности	подпись	инициалы, фамилия

М.П.

Раздел 3

Выписка из Единого государственного реестра недвижимости об объекте недвижимости
Описание местоположения земельного участка

Земельный участок			
(вид объекта недвижимости)			
Лист № ____ Раздела <u>3</u>	Всего листов раздела <u>3</u> : ____	Всего разделов: ____	Всего листов выписки: ____
27.11.2018 № 99/2018/219950469			
Кадастровый номер:		17:05:0000000:16 (единое землепользование)	

План (чертеж, схема) земельного участка			
			
Масштаб 1: данные отсутствуют	Условные обозначения:		

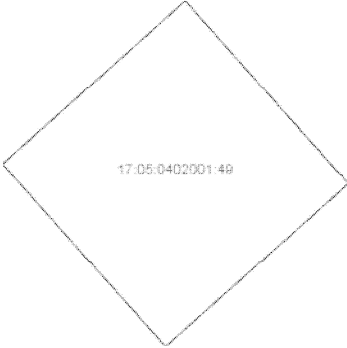
Государственный регистратор		ФГИС ЕГРН
полное наименование должности	подпись	инициалы, фамилия

М.П.

Раздел 3

Выписка из Единого государственного реестра недвижимости об объекте недвижимости
Описание местоположения земельного участка

Земельный участок			
(вид объекта недвижимости)			
Лист № ____ Раздела <u>3</u>	Всего листов раздела <u>3</u> : ____	Всего разделов: ____	Всего листов выписки: ____
27.11.2018 № 99/2018/219950469			
Кадастровый номер:		17:05:0000000:16 (единое землепользование)	

План (чертеж, схема) земельного участка			
			
Масштаб 1: данные отсутствуют	Условные обозначения:		


Государственный регистратор		ФГИС ЕГРН
полное наименование должности	подпись	инициалы, фамилия

М.П.

Раздел 3

Выписка из Единого государственного реестра недвижимости об объекте недвижимости
Описание местоположения земельного участка

Земельный участок			
(вид объекта недвижимости)			
Лист № ____ Раздела <u>3</u>	Всего листов раздела <u>3</u> : ____	Всего разделов: ____	Всего листов выписки: ____
27.11.2018 № 99/2018/219950469			
Кадастровый номер:		17:05:0000000:16 (единое землепользование)	

План (чертеж, схема) земельного участка			
			
Масштаб 1: данные отсутствуют	Условные обозначения:		


Государственный регистратор		ФГИС ЕГРН
полное наименование должности	подпись	инициалы, фамилия

М.П.

Раздел 3

Выписка из Единого государственного реестра недвижимости об объекте недвижимости
Описание местоположения земельного участка

Земельный участок			
(вид объекта недвижимости)			
Лист № ____ Раздела <u>3</u>	Всего листов раздела <u>3</u> : ____	Всего разделов: ____	Всего листов выписки: ____
27.11.2018 № 99/2018/219950469			
Кадастровый номер:		17:05:0000000:16 (единое землепользование)	

План (чертеж, схема) земельного участка			
			
Масштаб 1: данные отсутствуют	Условные обозначения:		


Государственный регистратор		ФГИС ЕГРН
полное наименование должности	подпись	инициалы, фамилия

М.П.

Раздел 3

Выписка из Единого государственного реестра недвижимости об объекте недвижимости
Описание местоположения земельного участка

Земельный участок			
(вид объекта недвижимости)			
Лист № ____ Раздела <u>3</u>	Всего листов раздела <u>3</u> : ____	Всего разделов: ____	Всего листов выписки: ____
27.11.2018 № 99/2018/219950469			
Кадастровый номер:		17:05:0000000:16 (единое землепользование)	

План (чертеж, схема) земельного участка			
			
Масштаб 1: данные отсутствуют	Условные обозначения:		


Государственный регистратор		ФГИС ЕГРН
полное наименование должности	подпись	инициалы, фамилия

М.П.

Раздел 3

Выписка из Единого государственного реестра недвижимости об объекте недвижимости
Описание местоположения земельного участка

Земельный участок			
(вид объекта недвижимости)			
Лист № ____ Раздела <u>3</u>	Всего листов раздела <u>3</u> : ____	Всего разделов: ____	Всего листов выписки: ____
27.11.2018 № 99/2018/219950469			
Кадастровый номер:		17:05:000000:16 (единое землепользование)	

План (чертеж, схема) земельного участка			
			
Масштаб 1: данные отсутствуют	Условные обозначения:		

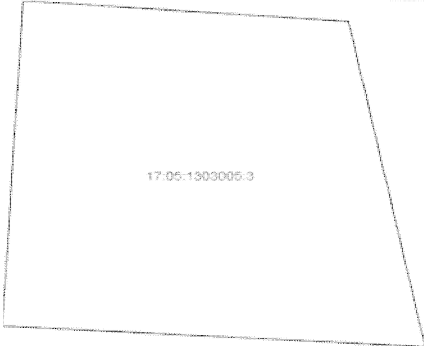
Государственный регистратор		ФГИС ЕГРН
полное наименование должности	подпись	инициалы, фамилия

М.П.

Раздел 3

Выписка из Единого государственного реестра недвижимости об объекте недвижимости
Описание местоположения земельного участка

Земельный участок			
(вид объекта недвижимости)			
Лист № ____ Раздела <u>3</u>	Всего листов раздела <u>3</u> : ____	Всего разделов: ____	Всего листов выписки: ____
27.11.2018 № 99/2018/219950469			
Кадастровый номер:		17:05:0000000:16 (единое землепользование)	

План (чертеж, схема) земельного участка			
			
Масштаб 1: данные отсутствуют	Условные обозначения:		

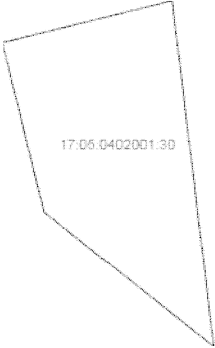
Государственный регистратор		ФГИС ЕГРН
полное наименование должности	подпись	инициалы, фамилия

М.П.

Раздел 3

Выписка из Единого государственного реестра недвижимости об объекте недвижимости
Описание местоположения земельного участка

Земельный участок			
(вид объекта недвижимости)			
Лист № ____ Раздела <u>3</u>	Всего листов раздела <u>3</u> : ____	Всего разделов: ____	Всего листов выписки: ____
27.11.2018 № 99/2018/219950469			
Кадастровый номер:		17:05:0000000:16 (единое землепользование)	

План (чертеж, схема) земельного участка			
			
Масштаб 1: данные отсутствуют	Условные обозначения:		


Государственный регистратор		ФГИС ЕГРН
полное наименование должности	подпись	инициалы, фамилия

М.П.

Раздел 3

Выписка из Единого государственного реестра недвижимости об объекте недвижимости
Описание местоположения земельного участка

Земельный участок			
(вид объекта недвижимости)			
Лист № ____ Раздела <u>3</u>	Всего листов раздела <u>3</u> : ____	Всего разделов: ____	Всего листов выписки: ____
27.11.2018 № 99/2018/219950469			
Кадастровый номер:		17:05:0000000:16 (единое землепользование)	

План (чертеж, схема) земельного участка			
			
Масштаб 1: данные отсутствуют	Условные обозначения:		


Государственный регистратор		ФГИС ЕГРН
полное наименование должности	подпись	инициалы, фамилия

М.П.

Раздел 3

Выписка из Единого государственного реестра недвижимости об объекте недвижимости
Описание местоположения земельного участка

Земельный участок			
(вид объекта недвижимости)			
Лист № ____ Раздела <u>3</u>	Всего листов раздела <u>3</u> : ____	Всего разделов: ____	Всего листов выписки: ____
27.11.2018 № 99/2018/219950469			
Кадастровый номер:		17:05:0000000:16 (единое землепользование)	

План (чертеж, схема) земельного участка			
			
Масштаб 1: данные отсутствуют	Условные обозначения:		


Государственный регистратор		ФГИС ЕГРН
полное наименование должности	подпись	инициалы, фамилия

М.П.

Раздел 3

Выписка из Единого государственного реестра недвижимости об объекте недвижимости
Описание местоположения земельного участка

Земельный участок			
(вид объекта недвижимости)			
Лист № ____ Раздела <u>3</u>	Всего листов раздела <u>3</u> : ____	Всего разделов: ____	Всего листов выписки: ____
27.11.2018 № 99/2018/219950469			
Кадастровый номер:		17:05:0000000:16 (единое землепользование)	

План (чертеж, схема) земельного участка			
			
Масштаб 1: данные отсутствуют	Условные обозначения:		


Государственный регистратор		ФГИС ЕГРН
полное наименование должности	подпись	инициалы, фамилия

М.П.

Раздел 3

Выписка из Единого государственного реестра недвижимости об объекте недвижимости
Описание местоположения земельного участка

Земельный участок			
(вид объекта недвижимости)			
Лист № ____ Раздела <u>3</u>	Всего листов раздела <u>3</u> : ____	Всего разделов: ____	Всего листов выписки: ____
27.11.2018 № 99/2018/219950469			
Кадастровый номер:		17:05:0000000:16 (единое землепользование)	

План (чертеж, схема) земельного участка			
			
Масштаб 1: данные отсутствуют	Условные обозначения:		


Государственный регистратор		ФГИС ЕГРН
полное наименование должности	подпись	инициалы, фамилия

М.П.

Раздел 3

Выписка из Единого государственного реестра недвижимости об объекте недвижимости
Описание местоположения земельного участка

Земельный участок			
(вид объекта недвижимости)			
Лист № ____ Раздела <u>3</u>	Всего листов раздела <u>3</u> : ____	Всего разделов: ____	Всего листов выписки: ____
27.11.2018 № 99/2018/219950469			
Кадастровый номер:		17:05:0000000:16 (единое землепользование)	

План (чертеж, схема) земельного участка			
			
Масштаб 1: данные отсутствуют	Условные обозначения:		


Государственный регистратор		ФГИС ЕГРН
полное наименование должности	подпись	инициалы, фамилия

М.П.

Раздел 3

Выписка из Единого государственного реестра недвижимости об объекте недвижимости
Описание местоположения земельного участка

Земельный участок			
(вид объекта недвижимости)			
Лист № ____ Раздела <u>3</u>	Всего листов раздела <u>3</u> : ____	Всего разделов: ____	Всего листов выписки: ____
27.11.2018 № 99/2018/219950469			
Кадастровый номер:		17:05:0000000:16 (единое землепользование)	

План (чертеж, схема) земельного участка			
			
Масштаб 1: данные отсутствуют	Условные обозначения:		


Государственный регистратор		ФГИС ЕГРН
полное наименование должности	подпись	инициалы, фамилия

М.П.

Раздел 3

Выписка из Единого государственного реестра недвижимости об объекте недвижимости
Описание местоположения земельного участка

Земельный участок			
(вид объекта недвижимости)			
Лист № ____ Раздела <u>3</u>	Всего листов раздела <u>3</u> : ____	Всего разделов: ____	Всего листов выписки: ____
27.11.2018 № 99/2018/219950469			
Кадастровый номер:		17:05:0000000:16 (единое землепользование)	

План (чертеж, схема) земельного участка			
			
Масштаб 1: данные отсутствуют	Условные обозначения:		

Государственный регистратор		ФГИС ЕГРН
полное наименование должности	подпись	инициалы, фамилия

М.П.

Раздел 3

Выписка из Единого государственного реестра недвижимости об объекте недвижимости
Описание местоположения земельного участка

Земельный участок			
(вид объекта недвижимости)			
Лист № ____ Раздела <u>3</u>	Всего листов раздела <u>3</u> : ____	Всего разделов: ____	Всего листов выписки: ____
27.11.2018 № 99/2018/219950469			
Кадастровый номер:		17:05:0000000:16 (единое землепользование)	

План (чертеж, схема) земельного участка			
			
Масштаб 1: данные отсутствуют	Условные обозначения:		


Государственный регистратор		ФГИС ЕГРН
полное наименование должности	подпись	инициалы, фамилия

М.П.

Раздел 3

Выписка из Единого государственного реестра недвижимости об объекте недвижимости
Описание местоположения земельного участка

Земельный участок			
(вид объекта недвижимости)			
Лист № ____ Раздела <u>3</u>	Всего листов раздела <u>3</u> : ____	Всего разделов: ____	Всего листов выписки: ____
27.11.2018 № 99/2018/219950469			
Кадастровый номер:		17:05:0000000:16 (единое землепользование)	

План (чертеж, схема) земельного участка			
			
Масштаб 1: данные отсутствуют	Условные обозначения:		

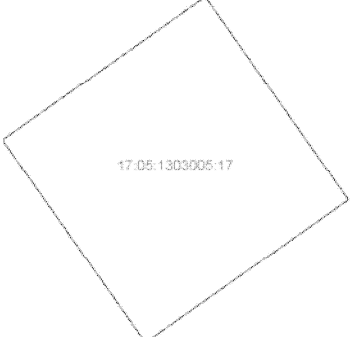
Государственный регистратор		ФГИС ЕГРН
полное наименование должности	подпись	инициалы, фамилия

М.П.

Раздел 3

Выписка из Единого государственного реестра недвижимости об объекте недвижимости
Описание местоположения земельного участка

Земельный участок			
(вид объекта недвижимости)			
Лист № ____ Раздела <u>3</u>	Всего листов раздела <u>3</u> : ____	Всего разделов: ____	Всего листов выписки: ____
27.11.2018 № 99/2018/219950469			
Кадастровый номер:		17:05:0000000:16 (единое землепользование)	

План (чертеж, схема) земельного участка			
			
Масштаб 1: данные отсутствуют	Условные обозначения:		


Государственный регистратор		ФГИС ЕГРН
полное наименование должности	подпись	инициалы, фамилия

М.П.

Раздел 3

Выписка из Единого государственного реестра недвижимости об объекте недвижимости
Описание местоположения земельного участка

Земельный участок			
(вид объекта недвижимости)			
Лист № ____ Раздела <u>3</u>	Всего листов раздела <u>3</u> : ____	Всего разделов: ____	Всего листов выписки: ____
27.11.2018 № 99/2018/219950469			
Кадастровый номер:		17:05:0000000:16 (единое землепользование)	

План (чертеж, схема) земельного участка			
			
Масштаб 1: данные отсутствуют	Условные обозначения:		

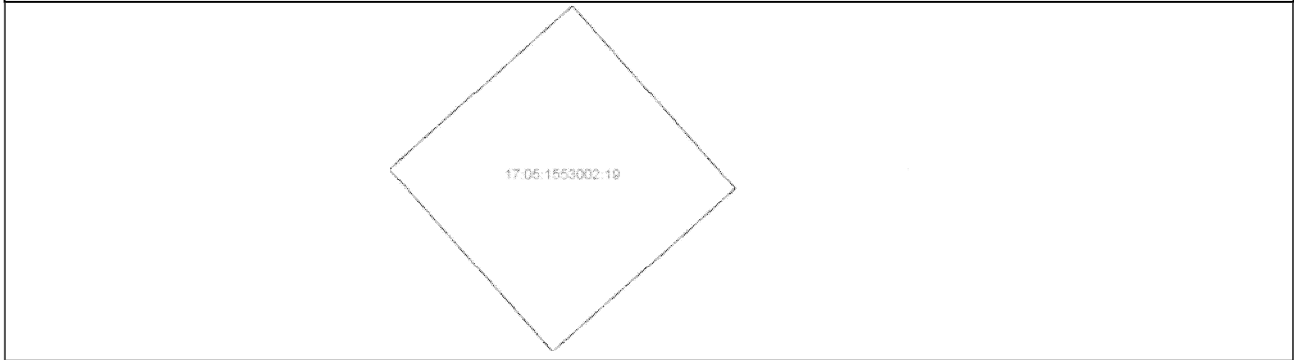
Государственный регистратор		ФГИС ЕГРН
полное наименование должности	подпись	инициалы, фамилия

М.П.

Раздел 3

Выписка из Единого государственного реестра недвижимости об объекте недвижимости
Описание местоположения земельного участка

Земельный участок			
(вид объекта недвижимости)			
Лист № ____ Раздела <u>3</u>	Всего листов раздела <u>3</u> : ____	Всего разделов: ____	Всего листов выписки: ____
27.11.2018 № 99/2018/219950469			
Кадастровый номер:		17:05:0000000:16 (единое землепользование)	

План (чертеж, схема) земельного участка			
			
Масштаб 1: данные отсутствуют	Условные обозначения:		

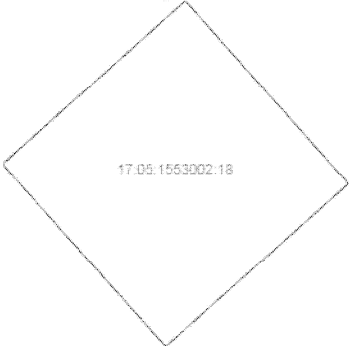
Государственный регистратор		ФГИС ЕГРН
полное наименование должности	подпись	инициалы, фамилия

М.П.

Раздел 3

Выписка из Единого государственного реестра недвижимости об объекте недвижимости
Описание местоположения земельного участка

Земельный участок			
(вид объекта недвижимости)			
Лист № ____ Раздела <u>3</u>	Всего листов раздела <u>3</u> : ____	Всего разделов: ____	Всего листов выписки: ____
27.11.2018 № 99/2018/219950469			
Кадастровый номер:		17:05:0000000:16 (единое землепользование)	

План (чертеж, схема) земельного участка			
			
Масштаб 1: данные отсутствуют	Условные обозначения:		


Государственный регистратор		ФГИС ЕГРН
полное наименование должности	подпись	инициалы, фамилия

М.П.

Раздел 3

Выписка из Единого государственного реестра недвижимости об объекте недвижимости
Описание местоположения земельного участка

Земельный участок			
(вид объекта недвижимости)			
Лист № ____ Раздела <u>3</u>	Всего листов раздела <u>3</u> : ____	Всего разделов: ____	Всего листов выписки: ____
27.11.2018 № 99/2018/219950469			
Кадастровый номер:		17:05:0000000:16 (единое землепользование)	

План (чертеж, схема) земельного участка			
			
Масштаб 1: данные отсутствуют	Условные обозначения:		

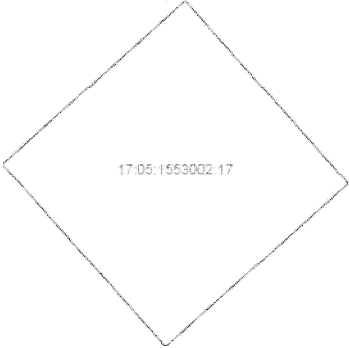
Государственный регистратор		ФГИС ЕГРН
полное наименование должности	подпись	инициалы, фамилия

М.П.

Раздел 3

Выписка из Единого государственного реестра недвижимости об объекте недвижимости
Описание местоположения земельного участка

Земельный участок			
(вид объекта недвижимости)			
Лист № ____ Раздела <u>3</u>	Всего листов раздела <u>3</u> : ____	Всего разделов: ____	Всего листов выписки: ____
27.11.2018 № 99/2018/219950469			
Кадастровый номер:		17:05:0000000:16 (единое землепользование)	

План (чертеж, схема) земельного участка			
			
Масштаб 1: данные отсутствуют	Условные обозначения:		


Государственный регистратор		ФГИС ЕГРН
полное наименование должности	подпись	инициалы, фамилия

М.П.

Раздел 3

Выписка из Единого государственного реестра недвижимости об объекте недвижимости
Описание местоположения земельного участка

Земельный участок			
(вид объекта недвижимости)			
Лист № ____ Раздела <u>3</u>	Всего листов раздела <u>3</u> : ____	Всего разделов: ____	Всего листов выписки: ____
27.11.2018 № 99/2018/219950469			
Кадастровый номер:		17:05:0000000:16 (единое землепользование)	

План (чертеж, схема) земельного участка			
			
Масштаб 1: данные отсутствуют	Условные обозначения:		


Государственный регистратор		ФГИС ЕГРН
полное наименование должности	подпись	инициалы, фамилия

М.П.

Раздел 3

Выписка из Единого государственного реестра недвижимости об объекте недвижимости
Описание местоположения земельного участка

Земельный участок			
(вид объекта недвижимости)			
Лист № ____ Раздела <u>3</u>	Всего листов раздела <u>3</u> : ____	Всего разделов: ____	Всего листов выписки: ____
27.11.2018 № 99/2018/219950469			
Кадастровый номер:		17:05:0000000:16 (единое землепользование)	

План (чертеж, схема) земельного участка			
			
Масштаб 1: данные отсутствуют	Условные обозначения:		

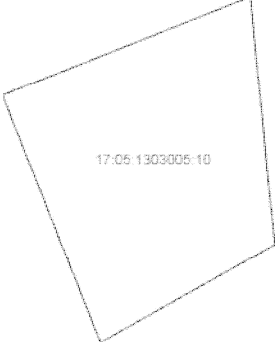
Государственный регистратор		ФГИС ЕГРН
полное наименование должности	подпись	инициалы, фамилия

М.П.

Раздел 3

Выписка из Единого государственного реестра недвижимости об объекте недвижимости
Описание местоположения земельного участка

Земельный участок			
(вид объекта недвижимости)			
Лист № ____ Раздела <u>3</u>	Всего листов раздела <u>3</u> : ____	Всего разделов: ____	Всего листов выписки: ____
27.11.2018 № 99/2018/219950469			
Кадастровый номер:		17:05:0000000:16 (единое землепользование)	

План (чертеж, схема) земельного участка			
			
Масштаб 1: данные отсутствуют	Условные обозначения:		

Государственный регистратор		ФГИС ЕГРН
полное наименование должности	подпись	инициалы, фамилия

М.П.

Раздел 3.1

Выписка из Единого государственного реестра недвижимости об объекте недвижимости
Описание местоположения земельного участка

Земельный участок			
(вид объекта недвижимости)			
Лист № ____ Раздела <u>3.1</u>	Всего листов раздела <u>3.1</u> : ____	Всего разделов: ____	Всего листов выписки: ____
27.11.2018 № 99/2018/219950469			
Кадастровый номер:		17:05:0000000:16 (единое землепользование)	

Описание местоположения границ земельного участка							
Номер п/п	Номер точки		Дирекционный угол	Горизонтальное проложение, м	Описание закрепления на местности	Кадастровые номера смежных участков	Сведения об адресах правообладателей смежных земельных участков
	начальная	конечная					
1	2	3	4	5	6	7	8
1	86	87	данные отсутствуют	данные отсутствуют	данные отсутствуют	данные отсутствуют	данные отсутствуют
2	86	89	данные отсутствуют	данные отсутствуют	данные отсутствуют	данные отсутствуют	данные отсутствуют
3	87	88	данные отсутствуют	данные отсутствуют	данные отсутствуют	данные отсутствуют	данные отсутствуют
4	88	89	данные отсутствуют	данные отсутствуют	данные отсутствуют	данные отсутствуют	данные отсутствуют
5	150	151	данные отсутствуют	данные отсутствуют	данные отсутствуют	данные отсутствуют	данные отсутствуют
6	150	153	данные отсутствуют	данные отсутствуют	данные отсутствуют	данные отсутствуют	данные отсутствуют
7	151	152	данные отсутствуют	данные отсутствуют	данные отсутствуют	данные отсутствуют	данные отсутствуют
8	152	153	данные отсутствуют	данные отсутствуют	данные отсутствуют	данные отсутствуют	данные отсутствуют
9	154	155	данные отсутствуют	данные отсутствуют	данные отсутствуют	данные отсутствуют	данные отсутствуют
10	154	157	данные отсутствуют	данные отсутствуют	данные отсутствуют	данные отсутствуют	данные отсутствуют
11	155	156	данные отсутствуют	данные отсутствуют	данные отсутствуют	данные отсутствуют	данные отсутствуют
12	156	157	данные отсутствуют	данные отсутствуют	данные отсутствуют	данные отсутствуют	данные отсутствуют
13	158	159	данные отсутствуют	данные отсутствуют	данные отсутствуют	данные отсутствуют	данные отсутствуют
14	158	161	данные отсутствуют	данные отсутствуют	данные отсутствуют	данные отсутствуют	данные отсутствуют
15	159	160	данные отсутствуют	данные отсутствуют	данные отсутствуют	данные отсутствуют	данные отсутствуют

Государственный регистратор		ФГИС ЕГРН
полное наименование должности	подпись	инициалы, фамилия

М.П.

Раздел 3.1

Выписка из Единого государственного реестра недвижимости об объекте недвижимости
Описание местоположения земельного участка

Земельный участок			
(вид объекта недвижимости)			
Лист № ____ Раздела 3.1	Всего листов раздела 3.1 : ____	Всего разделов: ____	Всего листов выписки: ____
27.11.2018 № 99/2018/219950469			
Кадастровый номер:		17:05:0000000:16 (единое землепользование)	

Описание местоположения границ земельного участка							
Номер п/п	Номер точки		Дирекционный угол	Горизонтальное проложение, м	Описание закрепления на местности	Кадастровые номера смежных участков	Сведения об адресах правообладателей смежных земельных участков
	начальная	конечная					
1	2	3	4	5	6	7	8
16	160	161	данные отсутствуют	данные отсутствуют	данные отсутствуют	данные отсутствуют	данные отсутствуют
17	162	163	данные отсутствуют	данные отсутствуют	данные отсутствуют	данные отсутствуют	данные отсутствуют
18	162	165	данные отсутствуют	данные отсутствуют	данные отсутствуют	данные отсутствуют	данные отсутствуют
19	163	164	данные отсутствуют	данные отсутствуют	данные отсутствуют	данные отсутствуют	данные отсутствуют
20	164	165	данные отсутствуют	данные отсутствуют	данные отсутствуют	данные отсутствуют	данные отсутствуют
21	166	167	данные отсутствуют	данные отсутствуют	данные отсутствуют	данные отсутствуют	данные отсутствуют
22	166	169	данные отсутствуют	данные отсутствуют	данные отсутствуют	данные отсутствуют	данные отсутствуют
23	167	168	данные отсутствуют	данные отсутствуют	данные отсутствуют	данные отсутствуют	данные отсутствуют
24	168	169	данные отсутствуют	данные отсутствуют	данные отсутствуют	данные отсутствуют	данные отсутствуют
25	174	175	данные отсутствуют	данные отсутствуют	данные отсутствуют	данные отсутствуют	данные отсутствуют
26	174	177	данные отсутствуют	данные отсутствуют	данные отсутствуют	данные отсутствуют	данные отсутствуют
27	175	176	данные отсутствуют	данные отсутствуют	данные отсутствуют	данные отсутствуют	данные отсутствуют
28	176	177	данные отсутствуют	данные отсутствуют	данные отсутствуют	данные отсутствуют	данные отсутствуют
29	178	179	данные отсутствуют	данные отсутствуют	данные отсутствуют	данные отсутствуют	данные отсутствуют
30	178	181	данные отсутствуют	данные отсутствуют	данные отсутствуют	данные отсутствуют	данные отсутствуют

Государственный регистратор		ФГИС ЕГРН
полное наименование должности	подпись	инициалы, фамилия

М.П.

Раздел 3.1

Выписка из Единого государственного реестра недвижимости об объекте недвижимости
Описание местоположения земельного участка

Земельный участок			
(вид объекта недвижимости)			
Лист № ____ Раздела 3.1	Всего листов раздела 3.1 : ____	Всего разделов: ____	Всего листов выписки: ____
27.11.2018 № 99/2018/219950469			
Кадастровый номер:		17:05:0000000:16 (единое землепользование)	

Описание местоположения границ земельного участка							
Номер п/п	Номер точки		Дирекционный угол	Горизонтальное проложение, м	Описание закрепления на местности	Кадастровые номера смежных участков	Сведения об адресах правообладателей смежных земельных участков
	начальная	конечная					
1	2	3	4	5	6	7	8
31	179	180	данные отсутствуют	данные отсутствуют	данные отсутствуют	данные отсутствуют	данные отсутствуют
32	180	181	данные отсутствуют	данные отсутствуют	данные отсутствуют	данные отсутствуют	данные отсутствуют
33	182	183	данные отсутствуют	данные отсутствуют	данные отсутствуют	данные отсутствуют	данные отсутствуют
34	182	185	данные отсутствуют	данные отсутствуют	данные отсутствуют	данные отсутствуют	данные отсутствуют
35	183	184	данные отсутствуют	данные отсутствуют	данные отсутствуют	данные отсутствуют	данные отсутствуют
36	184	185	данные отсутствуют	данные отсутствуют	данные отсутствуют	данные отсутствуют	данные отсутствуют
37	186	187	данные отсутствуют	данные отсутствуют	данные отсутствуют	данные отсутствуют	данные отсутствуют
38	186	189	данные отсутствуют	данные отсутствуют	данные отсутствуют	данные отсутствуют	данные отсутствуют
39	187	188	данные отсутствуют	данные отсутствуют	данные отсутствуют	данные отсутствуют	данные отсутствуют
40	188	189	данные отсутствуют	данные отсутствуют	данные отсутствуют	данные отсутствуют	данные отсутствуют
41	190	191	данные отсутствуют	данные отсутствуют	данные отсутствуют	данные отсутствуют	данные отсутствуют
42	190	193	данные отсутствуют	данные отсутствуют	данные отсутствуют	данные отсутствуют	данные отсутствуют
43	191	192	данные отсутствуют	данные отсутствуют	данные отсутствуют	данные отсутствуют	данные отсутствуют
44	192	193	данные отсутствуют	данные отсутствуют	данные отсутствуют	данные отсутствуют	данные отсутствуют
45	198	199	данные отсутствуют	данные отсутствуют	данные отсутствуют	данные отсутствуют	данные отсутствуют

Государственный регистратор		ФГИС ЕГРН
полное наименование должности	подпись	инициалы, фамилия

М.П.

Раздел 3.1

Выписка из Единого государственного реестра недвижимости об объекте недвижимости
Описание местоположения земельного участка

Земельный участок			
(вид объекта недвижимости)			
Лист № ____ Раздела 3.1	Всего листов раздела 3.1 : ____	Всего разделов: ____	Всего листов выписки: ____
27.11.2018 № 99/2018/219950469			
Кадастровый номер:		17:05:0000000:16 (единое землепользование)	

Описание местоположения границ земельного участка							
Номер п/п	Номер точки		Дирекционный угол	Горизонтальное проложение, м	Описание закрепления на местности	Кадастровые номера смежных участков	Сведения об адресах правообладателей смежных земельных участков
	начальная	конечная					
1	2	3	4	5	6	7	8
46	198	201	данные отсутствуют	данные отсутствуют	данные отсутствуют	данные отсутствуют	данные отсутствуют
47	199	200	данные отсутствуют	данные отсутствуют	данные отсутствуют	данные отсутствуют	данные отсутствуют
48	200	201	данные отсутствуют	данные отсутствуют	данные отсутствуют	данные отсутствуют	данные отсутствуют
49	202	203	данные отсутствуют	данные отсутствуют	данные отсутствуют	данные отсутствуют	данные отсутствуют
50	202	205	данные отсутствуют	данные отсутствуют	данные отсутствуют	данные отсутствуют	данные отсутствуют
51	203	204	данные отсутствуют	данные отсутствуют	данные отсутствуют	данные отсутствуют	данные отсутствуют
52	204	205	данные отсутствуют	данные отсутствуют	данные отсутствуют	данные отсутствуют	данные отсутствуют
53	206	207	данные отсутствуют	данные отсутствуют	данные отсутствуют	данные отсутствуют	данные отсутствуют
54	206	209	данные отсутствуют	данные отсутствуют	данные отсутствуют	данные отсутствуют	данные отсутствуют
55	207	208	данные отсутствуют	данные отсутствуют	данные отсутствуют	данные отсутствуют	данные отсутствуют
56	208	209	данные отсутствуют	данные отсутствуют	данные отсутствуют	данные отсутствуют	данные отсутствуют
57	210	211	данные отсутствуют	данные отсутствуют	данные отсутствуют	данные отсутствуют	данные отсутствуют
58	210	213	данные отсутствуют	данные отсутствуют	данные отсутствуют	данные отсутствуют	данные отсутствуют
59	211	212	данные отсутствуют	данные отсутствуют	данные отсутствуют	данные отсутствуют	данные отсутствуют
60	212	213	данные отсутствуют	данные отсутствуют	данные отсутствуют	данные отсутствуют	данные отсутствуют

Государственный регистратор		ФГИС ЕГРН
полное наименование должности	подпись	инициалы, фамилия

М.П.

Раздел 3.1

Выписка из Единого государственного реестра недвижимости об объекте недвижимости

Описание местоположения земельного участка

Земельный участок			
(вид объекта недвижимости)			
Лист № ____ Раздела 3.1	Всего листов раздела 3.1 : ____	Всего разделов: ____	Всего листов выписки: ____
27.11.2018 № 99/2018/219950469			
Кадастровый номер:		17:05:0000000:16 (единое землепользование)	

Описание местоположения границ земельного участка							
Номер п/п	Номер точки		Дирекционный угол	Горизонтальное проложение, м	Описание закрепления на местности	Кадастровые номера смежных участков	Сведения об адресах правообладателей смежных земельных участков
	начальная	конечная					
1	2	3	4	5	6	7	8
61	214	215	данные отсутствуют	данные отсутствуют	данные отсутствуют	данные отсутствуют	данные отсутствуют
62	214	217	данные отсутствуют	данные отсутствуют	данные отсутствуют	данные отсутствуют	данные отсутствуют
63	215	216	данные отсутствуют	данные отсутствуют	данные отсутствуют	данные отсутствуют	данные отсутствуют
64	216	217	данные отсутствуют	данные отсутствуют	данные отсутствуют	данные отсутствуют	данные отсутствуют
65	218	219	данные отсутствуют	данные отсутствуют	данные отсутствуют	данные отсутствуют	данные отсутствуют
66	218	221	данные отсутствуют	данные отсутствуют	данные отсутствуют	данные отсутствуют	данные отсутствуют
67	219	220	данные отсутствуют	данные отсутствуют	данные отсутствуют	данные отсутствуют	данные отсутствуют
68	220	221	данные отсутствуют	данные отсутствуют	данные отсутствуют	данные отсутствуют	данные отсутствуют
69	222	223	данные отсутствуют	данные отсутствуют	данные отсутствуют	данные отсутствуют	данные отсутствуют
70	222	225	данные отсутствуют	данные отсутствуют	данные отсутствуют	данные отсутствуют	данные отсутствуют
71	223	224	данные отсутствуют	данные отсутствуют	данные отсутствуют	данные отсутствуют	данные отсутствуют
72	224	225	данные отсутствуют	данные отсутствуют	данные отсутствуют	данные отсутствуют	данные отсутствуют
73	226	227	данные отсутствуют	данные отсутствуют	данные отсутствуют	данные отсутствуют	данные отсутствуют
74	226	229	данные отсутствуют	данные отсутствуют	данные отсутствуют	данные отсутствуют	данные отсутствуют
75	227	228	данные отсутствуют	данные отсутствуют	данные отсутствуют	данные отсутствуют	данные отсутствуют

Государственный регистратор		ФГИС ЕГРН
полное наименование должности	подпись	инициалы, фамилия

М.П.

Раздел 3.1

Выписка из Единого государственного реестра недвижимости об объекте недвижимости

Описание местоположения земельного участка

Земельный участок			
(вид объекта недвижимости)			
Лист № ____ Раздела 3.1	Всего листов раздела 3.1 : ____	Всего разделов: ____	Всего листов выписки: ____
27.11.2018 № 99/2018/219950469			
Кадастровый номер:		17:05:0000000:16 (единое землепользование)	

Описание местоположения границ земельного участка							
Номер п/п	Номер точки		Дирекционный угол	Горизонтальное проложение, м	Описание закрепления на местности	Кадастровые номера смежных участков	Сведения об адресах правообладателей смежных земельных участков
	начальная	конечная					
1	2	3	4	5	6	7	8
76	228	229	данные отсутствуют	данные отсутствуют	данные отсутствуют	данные отсутствуют	данные отсутствуют
77	230	231	данные отсутствуют	данные отсутствуют	данные отсутствуют	данные отсутствуют	данные отсутствуют
78	230	233	данные отсутствуют	данные отсутствуют	данные отсутствуют	данные отсутствуют	данные отсутствуют
79	231	232	данные отсутствуют	данные отсутствуют	данные отсутствуют	данные отсутствуют	данные отсутствуют
80	232	233	данные отсутствуют	данные отсутствуют	данные отсутствуют	данные отсутствуют	данные отсутствуют
81	234	235	данные отсутствуют	данные отсутствуют	данные отсутствуют	данные отсутствуют	данные отсутствуют
82	234	237	данные отсутствуют	данные отсутствуют	данные отсутствуют	данные отсутствуют	данные отсутствуют
83	235	236	данные отсутствуют	данные отсутствуют	данные отсутствуют	данные отсутствуют	данные отсутствуют
84	236	237	данные отсутствуют	данные отсутствуют	данные отсутствуют	данные отсутствуют	данные отсутствуют
85	242	243	данные отсутствуют	данные отсутствуют	данные отсутствуют	данные отсутствуют	данные отсутствуют
86	242	245	данные отсутствуют	данные отсутствуют	данные отсутствуют	данные отсутствуют	данные отсутствуют
87	243	244	данные отсутствуют	данные отсутствуют	данные отсутствуют	данные отсутствуют	данные отсутствуют
88	244	245	данные отсутствуют	данные отсутствуют	данные отсутствуют	данные отсутствуют	данные отсутствуют
89	246	247	данные отсутствуют	данные отсутствуют	данные отсутствуют	данные отсутствуют	данные отсутствуют
90	246	249	данные отсутствуют	данные отсутствуют	данные отсутствуют	данные отсутствуют	данные отсутствуют

Государственный регистратор		ФГИС ЕГРН
полное наименование должности	подпись	инициалы, фамилия

М.П.

Раздел 3.1

Выписка из Единого государственного реестра недвижимости об объекте недвижимости
Описание местоположения земельного участка

Земельный участок			
(вид объекта недвижимости)			
Лист № ____ Раздела 3.1	Всего листов раздела 3.1 : ____	Всего разделов: ____	Всего листов выписки: ____
27.11.2018 № 99/2018/219950469			
Кадастровый номер:		17:05:0000000:16 (единое землепользование)	

Описание местоположения границ земельного участка							
Номер п/п	Номер точки		Дирекционный угол	Горизонтальное проложение, м	Описание закрепления на местности	Кадастровые номера смежных участков	Сведения об адресах правообладателей смежных земельных участков
	начальная	конечная					
1	2	3	4	5	6	7	8
91	247	248	данные отсутствуют	данные отсутствуют	данные отсутствуют	данные отсутствуют	данные отсутствуют
92	248	249	данные отсутствуют	данные отсутствуют	данные отсутствуют	данные отсутствуют	данные отсутствуют
93	250	251	данные отсутствуют	данные отсутствуют	данные отсутствуют	данные отсутствуют	данные отсутствуют
94	250	253	данные отсутствуют	данные отсутствуют	данные отсутствуют	данные отсутствуют	данные отсутствуют
95	251	252	данные отсутствуют	данные отсутствуют	данные отсутствуют	данные отсутствуют	данные отсутствуют
96	252	253	данные отсутствуют	данные отсутствуют	данные отсутствуют	данные отсутствуют	данные отсутствуют
97	254	255	данные отсутствуют	данные отсутствуют	данные отсутствуют	данные отсутствуют	данные отсутствуют
98	254	257	данные отсутствуют	данные отсутствуют	данные отсутствуют	данные отсутствуют	данные отсутствуют
99	255	256	данные отсутствуют	данные отсутствуют	данные отсутствуют	данные отсутствуют	данные отсутствуют
100	256	257	данные отсутствуют	данные отсутствуют	данные отсутствуют	данные отсутствуют	данные отсутствуют
101	258	259	данные отсутствуют	данные отсутствуют	данные отсутствуют	данные отсутствуют	данные отсутствуют
102	258	261	данные отсутствуют	данные отсутствуют	данные отсутствуют	данные отсутствуют	данные отсутствуют
103	259	260	данные отсутствуют	данные отсутствуют	данные отсутствуют	данные отсутствуют	данные отсутствуют
104	260	261	данные отсутствуют	данные отсутствуют	данные отсутствуют	данные отсутствуют	данные отсутствуют
105	262	263	данные отсутствуют	данные отсутствуют	данные отсутствуют	данные отсутствуют	данные отсутствуют

Государственный регистратор		ФГИС ЕГРН
полное наименование должности	подпись	инициалы, фамилия

М.П.

Раздел 3.1

Выписка из Единого государственного реестра недвижимости об объекте недвижимости
Описание местоположения земельного участка

Земельный участок			
(вид объекта недвижимости)			
Лист № ____ Раздела 3.1	Всего листов раздела 3.1 : ____	Всего разделов: ____	Всего листов выписки: ____
27.11.2018 № 99/2018/219950469			
Кадастровый номер:		17:05:0000000:16 (единое землепользование)	

Описание местоположения границ земельного участка							
Номер п/п	Номер точки		Дирекционный угол	Горизонтальное проложение, м	Описание закрепления на местности	Кадастровые номера смежных участков	Сведения об адресах правообладателей смежных земельных участков
	начальная	конечная					
1	2	3	4	5	6	7	8
106	262	265	данные отсутствуют	данные отсутствуют	данные отсутствуют	данные отсутствуют	данные отсутствуют
107	263	264	данные отсутствуют	данные отсутствуют	данные отсутствуют	данные отсутствуют	данные отсутствуют
108	264	265	данные отсутствуют	данные отсутствуют	данные отсутствуют	данные отсутствуют	данные отсутствуют
109	266	267	данные отсутствуют	данные отсутствуют	данные отсутствуют	данные отсутствуют	данные отсутствуют
110	266	269	данные отсутствуют	данные отсутствуют	данные отсутствуют	данные отсутствуют	данные отсутствуют
111	266	267	данные отсутствуют	данные отсутствуют	данные отсутствуют	данные отсутствуют	данные отсутствуют
112	266	269	данные отсутствуют	данные отсутствуют	данные отсутствуют	данные отсутствуют	данные отсутствуют
113	267	268	данные отсутствуют	данные отсутствуют	данные отсутствуют	данные отсутствуют	данные отсутствуют
114	267	268	данные отсутствуют	данные отсутствуют	данные отсутствуют	данные отсутствуют	данные отсутствуют
115	268	269	данные отсутствуют	данные отсутствуют	данные отсутствуют	данные отсутствуют	данные отсутствуют
116	268	269	данные отсутствуют	данные отсутствуют	данные отсутствуют	данные отсутствуют	данные отсутствуют
117	270	271	данные отсутствуют	данные отсутствуют	данные отсутствуют	данные отсутствуют	данные отсутствуют
118	270	273	данные отсутствуют	данные отсутствуют	данные отсутствуют	данные отсутствуют	данные отсутствуют
119	271	272	данные отсутствуют	данные отсутствуют	данные отсутствуют	данные отсутствуют	данные отсутствуют
120	272	273	данные отсутствуют	данные отсутствуют	данные отсутствуют	данные отсутствуют	данные отсутствуют

Государственный регистратор		ФГИС ЕГРН
полное наименование должности	подпись	инициалы, фамилия

М.П.

Раздел 3.1

Выписка из Единого государственного реестра недвижимости об объекте недвижимости
Описание местоположения земельного участка

Земельный участок			
(вид объекта недвижимости)			
Лист № ____ Раздела 3.1	Всего листов раздела 3.1 : ____	Всего разделов: ____	Всего листов выписки: ____
27.11.2018 № 99/2018/219950469			
Кадастровый номер:		17:05:0000000:16 (единое землепользование)	

Описание местоположения границ земельного участка							
Номер п/п	Номер точки		Дирекционный угол	Горизонтальное проложение, м	Описание закрепления на местности	Кадастровые номера смежных участков	Сведения об адресах правообладателей смежных земельных участков
	начальная	конечная					
1	2	3	4	5	6	7	8
121	274	275	данные отсутствуют	данные отсутствуют	данные отсутствуют	данные отсутствуют	данные отсутствуют
122	274	277	данные отсутствуют	данные отсутствуют	данные отсутствуют	данные отсутствуют	данные отсутствуют
123	275	276	данные отсутствуют	данные отсутствуют	данные отсутствуют	данные отсутствуют	данные отсутствуют
124	276	277	данные отсутствуют	данные отсутствуют	данные отсутствуют	данные отсутствуют	данные отсутствуют
125	278	279	данные отсутствуют	данные отсутствуют	данные отсутствуют	данные отсутствуют	данные отсутствуют
126	278	281	данные отсутствуют	данные отсутствуют	данные отсутствуют	данные отсутствуют	данные отсутствуют
127	279	280	данные отсутствуют	данные отсутствуют	данные отсутствуют	данные отсутствуют	данные отсутствуют
128	280	281	данные отсутствуют	данные отсутствуют	данные отсутствуют	данные отсутствуют	данные отсутствуют
129	282	283	данные отсутствуют	данные отсутствуют	данные отсутствуют	данные отсутствуют	данные отсутствуют
130	282	285	данные отсутствуют	данные отсутствуют	данные отсутствуют	данные отсутствуют	данные отсутствуют
131	283	284	данные отсутствуют	данные отсутствуют	данные отсутствуют	данные отсутствуют	данные отсутствуют
132	284	285	данные отсутствуют	данные отсутствуют	данные отсутствуют	данные отсутствуют	данные отсутствуют
133	286	287	данные отсутствуют	данные отсутствуют	данные отсутствуют	данные отсутствуют	данные отсутствуют
134	286	289	данные отсутствуют	данные отсутствуют	данные отсутствуют	данные отсутствуют	данные отсутствуют
135	287	288	данные отсутствуют	данные отсутствуют	данные отсутствуют	данные отсутствуют	данные отсутствуют

Государственный регистратор		ФГИС ЕГРН
полное наименование должности	подпись	инициалы, фамилия

М.П.

Раздел 3.1

Выписка из Единого государственного реестра недвижимости об объекте недвижимости
Описание местоположения земельного участка

Земельный участок			
(вид объекта недвижимости)			
Лист № ____ Раздела 3.1	Всего листов раздела 3.1 : ____	Всего разделов: ____	Всего листов выписки: ____
27.11.2018 № 99/2018/219950469			
Кадастровый номер:		17:05:0000000:16 (единое землепользование)	

Описание местоположения границ земельного участка							
Номер п/п	Номер точки		Дирекционный угол	Горизонтальное проложение, м	Описание закрепления на местности	Кадастровые номера смежных участков	Сведения об адресах правообладателей смежных земельных участков
	начальная	конечная					
1	2	3	4	5	6	7	8
136	288	289	данные отсутствуют	данные отсутствуют	данные отсутствуют	данные отсутствуют	данные отсутствуют
137	290	291	данные отсутствуют	данные отсутствуют	данные отсутствуют	данные отсутствуют	данные отсутствуют
138	290	293	данные отсутствуют	данные отсутствуют	данные отсутствуют	данные отсутствуют	данные отсутствуют
139	291	292	данные отсутствуют	данные отсутствуют	данные отсутствуют	данные отсутствуют	данные отсутствуют
140	292	293	данные отсутствуют	данные отсутствуют	данные отсутствуют	данные отсутствуют	данные отсутствуют
141	294	295	данные отсутствуют	данные отсутствуют	данные отсутствуют	данные отсутствуют	данные отсутствуют
142	294	297	данные отсутствуют	данные отсутствуют	данные отсутствуют	данные отсутствуют	данные отсутствуют
143	295	296	данные отсутствуют	данные отсутствуют	данные отсутствуют	данные отсутствуют	данные отсутствуют
144	296	297	данные отсутствуют	данные отсутствуют	данные отсутствуют	данные отсутствуют	данные отсутствуют
145	298	299	данные отсутствуют	данные отсутствуют	данные отсутствуют	данные отсутствуют	данные отсутствуют
146	298	301	данные отсутствуют	данные отсутствуют	данные отсутствуют	данные отсутствуют	данные отсутствуют
147	299	300	данные отсутствуют	данные отсутствуют	данные отсутствуют	данные отсутствуют	данные отсутствуют
148	300	301	данные отсутствуют	данные отсутствуют	данные отсутствуют	данные отсутствуют	данные отсутствуют
149	335	336	данные отсутствуют	данные отсутствуют	данные отсутствуют	данные отсутствуют	данные отсутствуют
150	335	338	данные отсутствуют	данные отсутствуют	данные отсутствуют	данные отсутствуют	данные отсутствуют

Государственный регистратор		ФГИС ЕГРН
полное наименование должности	подпись	инициалы, фамилия

М.П.

Раздел 3.1

Выписка из Единого государственного реестра недвижимости об объекте недвижимости
Описание местоположения земельного участка

Земельный участок			
(вид объекта недвижимости)			
Лист № ____ Раздела 3.1	Всего листов раздела 3.1 : ____	Всего разделов: ____	Всего листов выписки: ____
27.11.2018 № 99/2018/219950469			
Кадастровый номер:		17:05:0000000:16 (единое землепользование)	

Описание местоположения границ земельного участка							
Номер п/п	Номер точки		Дирекционный угол	Горизонтальное проложение, м	Описание закрепления на местности	Кадастровые номера смежных участков	Сведения об адресах правообладателей смежных земельных участков
	начальная	конечная					
1	2	3	4	5	6	7	8
151	336	337	данные отсутствуют	данные отсутствуют	данные отсутствуют	данные отсутствуют	данные отсутствуют
152	337	338	данные отсутствуют	данные отсутствуют	данные отсутствуют	данные отсутствуют	данные отсутствуют
153	339	340	данные отсутствуют	данные отсутствуют	данные отсутствуют	данные отсутствуют	данные отсутствуют
154	339	342	данные отсутствуют	данные отсутствуют	данные отсутствуют	данные отсутствуют	данные отсутствуют
155	340	341	данные отсутствуют	данные отсутствуют	данные отсутствуют	данные отсутствуют	данные отсутствуют
156	341	342	данные отсутствуют	данные отсутствуют	данные отсутствуют	данные отсутствуют	данные отсутствуют
157	343	344	данные отсутствуют	данные отсутствуют	данные отсутствуют	данные отсутствуют	данные отсутствуют
158	343	346	данные отсутствуют	данные отсутствуют	данные отсутствуют	данные отсутствуют	данные отсутствуют
159	344	345	данные отсутствуют	данные отсутствуют	данные отсутствуют	данные отсутствуют	данные отсутствуют
160	345	346	данные отсутствуют	данные отсутствуют	данные отсутствуют	данные отсутствуют	данные отсутствуют
161	347	348	данные отсутствуют	данные отсутствуют	данные отсутствуют	данные отсутствуют	данные отсутствуют
162	347	350	данные отсутствуют	данные отсутствуют	данные отсутствуют	данные отсутствуют	данные отсутствуют
163	348	349	данные отсутствуют	данные отсутствуют	данные отсутствуют	данные отсутствуют	данные отсутствуют
164	349	350	данные отсутствуют	данные отсутствуют	данные отсутствуют	данные отсутствуют	данные отсутствуют
165	351	352	данные отсутствуют	данные отсутствуют	данные отсутствуют	данные отсутствуют	данные отсутствуют

Государственный регистратор		ФГИС ЕГРН
полное наименование должности	подпись	инициалы, фамилия

М.П.

Раздел 3.1

Выписка из Единого государственного реестра недвижимости об объекте недвижимости
Описание местоположения земельного участка

Земельный участок			
(вид объекта недвижимости)			
Лист № ____ Раздела 3.1	Всего листов раздела 3.1 : ____	Всего разделов: ____	Всего листов выписки: ____
27.11.2018 № 99/2018/219950469			
Кадастровый номер:		17:05:0000000:16 (единое землепользование)	

Описание местоположения границ земельного участка							
Номер п/п	Номер точки		Дирекционный угол	Горизонтальное проложение, м	Описание закрепления на местности	Кадастровые номера смежных участков	Сведения об адресах правообладателей смежных земельных участков
	начальная	конечная					
1	2	3	4	5	6	7	8
166	351	354	данные отсутствуют	данные отсутствуют	данные отсутствуют	данные отсутствуют	данные отсутствуют
167	352	353	данные отсутствуют	данные отсутствуют	данные отсутствуют	данные отсутствуют	данные отсутствуют
168	353	354	данные отсутствуют	данные отсутствуют	данные отсутствуют	данные отсутствуют	данные отсутствуют
169	355	356	данные отсутствуют	данные отсутствуют	данные отсутствуют	данные отсутствуют	данные отсутствуют
170	355	358	данные отсутствуют	данные отсутствуют	данные отсутствуют	данные отсутствуют	данные отсутствуют
171	355	356	данные отсутствуют	данные отсутствуют	данные отсутствуют	данные отсутствуют	данные отсутствуют
172	355	358	данные отсутствуют	данные отсутствуют	данные отсутствуют	данные отсутствуют	данные отсутствуют
173	356	357	данные отсутствуют	данные отсутствуют	данные отсутствуют	данные отсутствуют	данные отсутствуют
174	356	357	данные отсутствуют	данные отсутствуют	данные отсутствуют	данные отсутствуют	данные отсутствуют
175	357	358	данные отсутствуют	данные отсутствуют	данные отсутствуют	данные отсутствуют	данные отсутствуют
176	357	358	данные отсутствуют	данные отсутствуют	данные отсутствуют	данные отсутствуют	данные отсутствуют
177	359	360	данные отсутствуют	данные отсутствуют	данные отсутствуют	данные отсутствуют	данные отсутствуют
178	359	362	данные отсутствуют	данные отсутствуют	данные отсутствуют	данные отсутствуют	данные отсутствуют
179	359	360	данные отсутствуют	данные отсутствуют	данные отсутствуют	данные отсутствуют	данные отсутствуют
180	359	362	данные отсутствуют	данные отсутствуют	данные отсутствуют	данные отсутствуют	данные отсутствуют

Государственный регистратор		ФГИС ЕГРН
полное наименование должности	подпись	инициалы, фамилия

М.П.

Раздел 3.1

Выписка из Единого государственного реестра недвижимости об объекте недвижимости
Описание местоположения земельного участка

Земельный участок			
(вид объекта недвижимости)			
Лист № ____ Раздела 3.1	Всего листов раздела 3.1 : ____	Всего разделов: ____	Всего листов выписки: ____
27.11.2018 № 99/2018/219950469			
Кадастровый номер:		17:05:0000000:16 (единое землепользование)	

Описание местоположения границ земельного участка							
Номер п/п	Номер точки		Дирекционный угол	Горизонтальное проложение, м	Описание закрепления на местности	Кадастровые номера смежных участков	Сведения об адресах правообладателей смежных земельных участков
	начальная	конечная					
1	2	3	4	5	6	7	8
181	360	361	данные отсутствуют	данные отсутствуют	данные отсутствуют	данные отсутствуют	данные отсутствуют
182	360	361	данные отсутствуют	данные отсутствуют	данные отсутствуют	данные отсутствуют	данные отсутствуют
183	361	362	данные отсутствуют	данные отсутствуют	данные отсутствуют	данные отсутствуют	данные отсутствуют
184	361	362	данные отсутствуют	данные отсутствуют	данные отсутствуют	данные отсутствуют	данные отсутствуют
185	363	364	данные отсутствуют	данные отсутствуют	данные отсутствуют	данные отсутствуют	данные отсутствуют
186	363	366	данные отсутствуют	данные отсутствуют	данные отсутствуют	данные отсутствуют	данные отсутствуют
187	363	364	данные отсутствуют	данные отсутствуют	данные отсутствуют	данные отсутствуют	данные отсутствуют
188	363	366	данные отсутствуют	данные отсутствуют	данные отсутствуют	данные отсутствуют	данные отсутствуют
189	364	365	данные отсутствуют	данные отсутствуют	данные отсутствуют	данные отсутствуют	данные отсутствуют
190	364	365	данные отсутствуют	данные отсутствуют	данные отсутствуют	данные отсутствуют	данные отсутствуют
191	365	366	данные отсутствуют	данные отсутствуют	данные отсутствуют	данные отсутствуют	данные отсутствуют
192	365	366	данные отсутствуют	данные отсутствуют	данные отсутствуют	данные отсутствуют	данные отсутствуют
193	367	368	данные отсутствуют	данные отсутствуют	данные отсутствуют	данные отсутствуют	данные отсутствуют
194	367	370	данные отсутствуют	данные отсутствуют	данные отсутствуют	данные отсутствуют	данные отсутствуют
195	367	368	данные отсутствуют	данные отсутствуют	данные отсутствуют	данные отсутствуют	данные отсутствуют

Государственный регистратор		ФГИС ЕГРН
полное наименование должности	подпись	инициалы, фамилия

М.П.

Раздел 3.1

Выписка из Единого государственного реестра недвижимости об объекте недвижимости
Описание местоположения земельного участка

Земельный участок			
(вид объекта недвижимости)			
Лист № ____ Раздела 3.1	Всего листов раздела 3.1 : ____	Всего разделов: ____	Всего листов выписки: ____
27.11.2018 № 99/2018/219950469			
Кадастровый номер:		17:05:0000000:16 (единое землепользование)	

Описание местоположения границ земельного участка							
Номер п/п	Номер точки		Дирекционный угол	Горизонтальное проложение, м	Описание закрепления на местности	Кадастровые номера смежных участков	Сведения об адресах правообладателей смежных земельных участков
	начальная	конечная					
1	2	3	4	5	6	7	8
196	367	370	данные отсутствуют	данные отсутствуют	данные отсутствуют	данные отсутствуют	данные отсутствуют
197	368	369	данные отсутствуют	данные отсутствуют	данные отсутствуют	данные отсутствуют	данные отсутствуют
198	368	369	данные отсутствуют	данные отсутствуют	данные отсутствуют	данные отсутствуют	данные отсутствуют
199	369	370	данные отсутствуют	данные отсутствуют	данные отсутствуют	данные отсутствуют	данные отсутствуют
200	369	370	данные отсутствуют	данные отсутствуют	данные отсутствуют	данные отсутствуют	данные отсутствуют
201	371	372	данные отсутствуют	данные отсутствуют	данные отсутствуют	данные отсутствуют	данные отсутствуют
202	371	374	данные отсутствуют	данные отсутствуют	данные отсутствуют	данные отсутствуют	данные отсутствуют
203	371	372	данные отсутствуют	данные отсутствуют	данные отсутствуют	данные отсутствуют	данные отсутствуют
204	371	374	данные отсутствуют	данные отсутствуют	данные отсутствуют	данные отсутствуют	данные отсутствуют
205	372	373	данные отсутствуют	данные отсутствуют	данные отсутствуют	данные отсутствуют	данные отсутствуют
206	372	373	данные отсутствуют	данные отсутствуют	данные отсутствуют	данные отсутствуют	данные отсутствуют
207	373	374	данные отсутствуют	данные отсутствуют	данные отсутствуют	данные отсутствуют	данные отсутствуют
208	373	374	данные отсутствуют	данные отсутствуют	данные отсутствуют	данные отсутствуют	данные отсутствуют
209	375	376	данные отсутствуют	данные отсутствуют	данные отсутствуют	данные отсутствуют	данные отсутствуют
210	375	378	данные отсутствуют	данные отсутствуют	данные отсутствуют	данные отсутствуют	данные отсутствуют

Государственный регистратор		ФГИС ЕГРН
полное наименование должности	подпись	инициалы, фамилия

М.П.

Раздел 3.1

Выписка из Единого государственного реестра недвижимости об объекте недвижимости
Описание местоположения земельного участка

Земельный участок			
(вид объекта недвижимости)			
Лист № ____ Раздела 3.1	Всего листов раздела 3.1 : ____	Всего разделов: ____	Всего листов выписки: ____
27.11.2018 № 99/2018/219950469			
Кадастровый номер:		17:05:0000000:16 (единое землепользование)	

Описание местоположения границ земельного участка							
Номер п/п	Номер точки		Дирекционный угол	Горизонтальное проложение, м	Описание закрепления на местности	Кадастровые номера смежных участков	Сведения об адресах правообладателей смежных земельных участков
	начальная	конечная					
1	2	3	4	5	6	7	8
211	375	376	данные отсутствуют	данные отсутствуют	данные отсутствуют	данные отсутствуют	данные отсутствуют
212	375	378	данные отсутствуют	данные отсутствуют	данные отсутствуют	данные отсутствуют	данные отсутствуют
213	376	377	данные отсутствуют	данные отсутствуют	данные отсутствуют	данные отсутствуют	данные отсутствуют
214	376	377	данные отсутствуют	данные отсутствуют	данные отсутствуют	данные отсутствуют	данные отсутствуют
215	377	378	данные отсутствуют	данные отсутствуют	данные отсутствуют	данные отсутствуют	данные отсутствуют
216	377	378	данные отсутствуют	данные отсутствуют	данные отсутствуют	данные отсутствуют	данные отсутствуют
217	379	380	данные отсутствуют	данные отсутствуют	данные отсутствуют	данные отсутствуют	данные отсутствуют
218	379	382	данные отсутствуют	данные отсутствуют	данные отсутствуют	данные отсутствуют	данные отсутствуют
219	379	380	данные отсутствуют	данные отсутствуют	данные отсутствуют	данные отсутствуют	данные отсутствуют
220	379	382	данные отсутствуют	данные отсутствуют	данные отсутствуют	данные отсутствуют	данные отсутствуют
221	380	381	данные отсутствуют	данные отсутствуют	данные отсутствуют	данные отсутствуют	данные отсутствуют
222	380	381	данные отсутствуют	данные отсутствуют	данные отсутствуют	данные отсутствуют	данные отсутствуют
223	381	382	данные отсутствуют	данные отсутствуют	данные отсутствуют	данные отсутствуют	данные отсутствуют
224	381	382	данные отсутствуют	данные отсутствуют	данные отсутствуют	данные отсутствуют	данные отсутствуют
225	383	384	данные отсутствуют	данные отсутствуют	данные отсутствуют	данные отсутствуют	данные отсутствуют

Государственный регистратор		ФГИС ЕГРН
полное наименование должности	подпись	инициалы, фамилия

М.П.

Раздел 3.1

Выписка из Единого государственного реестра недвижимости об объекте недвижимости
Описание местоположения земельного участка

Земельный участок			
(вид объекта недвижимости)			
Лист № ____ Раздела 3.1	Всего листов раздела 3.1 : ____	Всего разделов: ____	Всего листов выписки: ____
27.11.2018 № 99/2018/219950469			
Кадастровый номер:		17:05:0000000:16 (единое землепользование)	

Описание местоположения границ земельного участка							
Номер п/п	Номер точки		Дирекционный угол	Горизонтальное проложение, м	Описание закрепления на местности	Кадастровые номера смежных участков	Сведения об адресах правообладателей смежных земельных участков
	начальная	конечная					
1	2	3	4	5	6	7	8
226	383	386	данные отсутствуют	данные отсутствуют	данные отсутствуют	данные отсутствуют	данные отсутствуют
227	383	384	данные отсутствуют	данные отсутствуют	данные отсутствуют	данные отсутствуют	данные отсутствуют
228	383	386	данные отсутствуют	данные отсутствуют	данные отсутствуют	данные отсутствуют	данные отсутствуют
229	384	385	данные отсутствуют	данные отсутствуют	данные отсутствуют	данные отсутствуют	данные отсутствуют
230	384	385	данные отсутствуют	данные отсутствуют	данные отсутствуют	данные отсутствуют	данные отсутствуют
231	385	386	данные отсутствуют	данные отсутствуют	данные отсутствуют	данные отсутствуют	данные отсутствуют
232	385	386	данные отсутствуют	данные отсутствуют	данные отсутствуют	данные отсутствуют	данные отсутствуют
233	387	388	данные отсутствуют	данные отсутствуют	данные отсутствуют	данные отсутствуют	данные отсутствуют
234	387	390	данные отсутствуют	данные отсутствуют	данные отсутствуют	данные отсутствуют	данные отсутствуют
235	387	388	данные отсутствуют	данные отсутствуют	данные отсутствуют	данные отсутствуют	данные отсутствуют
236	387	390	данные отсутствуют	данные отсутствуют	данные отсутствуют	данные отсутствуют	данные отсутствуют
237	388	389	данные отсутствуют	данные отсутствуют	данные отсутствуют	данные отсутствуют	данные отсутствуют
238	388	389	данные отсутствуют	данные отсутствуют	данные отсутствуют	данные отсутствуют	данные отсутствуют
239	389	390	данные отсутствуют	данные отсутствуют	данные отсутствуют	данные отсутствуют	данные отсутствуют
240	389	390	данные отсутствуют	данные отсутствуют	данные отсутствуют	данные отсутствуют	данные отсутствуют

Государственный регистратор		ФГИС ЕГРН
полное наименование должности	подпись	инициалы, фамилия

М.П.

Раздел 3.1

Выписка из Единого государственного реестра недвижимости об объекте недвижимости
Описание местоположения земельного участка

Земельный участок			
(вид объекта недвижимости)			
Лист № ____ Раздела 3.1	Всего листов раздела 3.1 : ____	Всего разделов: ____	Всего листов выписки: ____
27.11.2018 № 99/2018/219950469			
Кадастровый номер:		17:05:0000000:16 (единое землепользование)	

Описание местоположения границ земельного участка							
Номер п/п	Номер точки		Дирекционный угол	Горизонтальное проложение, м	Описание закрепления на местности	Кадастровые номера смежных участков	Сведения об адресах правообладателей смежных земельных участков
	начальная	конечная					
1	2	3	4	5	6	7	8
241	391	392	данные отсутствуют	данные отсутствуют	данные отсутствуют	данные отсутствуют	данные отсутствуют
242	391	394	данные отсутствуют	данные отсутствуют	данные отсутствуют	данные отсутствуют	данные отсутствуют
243	391	392	данные отсутствуют	данные отсутствуют	данные отсутствуют	данные отсутствуют	данные отсутствуют
244	391	394	данные отсутствуют	данные отсутствуют	данные отсутствуют	данные отсутствуют	данные отсутствуют
245	392	393	данные отсутствуют	данные отсутствуют	данные отсутствуют	данные отсутствуют	данные отсутствуют
246	392	393	данные отсутствуют	данные отсутствуют	данные отсутствуют	данные отсутствуют	данные отсутствуют
247	393	394	данные отсутствуют	данные отсутствуют	данные отсутствуют	данные отсутствуют	данные отсутствуют
248	393	394	данные отсутствуют	данные отсутствуют	данные отсутствуют	данные отсутствуют	данные отсутствуют
249	395	396	данные отсутствуют	данные отсутствуют	данные отсутствуют	данные отсутствуют	данные отсутствуют
250	395	398	данные отсутствуют	данные отсутствуют	данные отсутствуют	данные отсутствуют	данные отсутствуют
251	395	396	данные отсутствуют	данные отсутствуют	данные отсутствуют	данные отсутствуют	данные отсутствуют
252	395	398	данные отсутствуют	данные отсутствуют	данные отсутствуют	данные отсутствуют	данные отсутствуют
253	396	397	данные отсутствуют	данные отсутствуют	данные отсутствуют	данные отсутствуют	данные отсутствуют
254	396	397	данные отсутствуют	данные отсутствуют	данные отсутствуют	данные отсутствуют	данные отсутствуют
255	397	398	данные отсутствуют	данные отсутствуют	данные отсутствуют	данные отсутствуют	данные отсутствуют

Государственный регистратор		ФГИС ЕГРН
полное наименование должности	подпись	инициалы, фамилия

М.П.

Раздел 3.1

Выписка из Единого государственного реестра недвижимости об объекте недвижимости

Описание местоположения земельного участка

Земельный участок			
(вид объекта недвижимости)			
Лист № ____ Раздела 3.1	Всего листов раздела 3.1 : ____	Всего разделов: ____	Всего листов выписки: ____
27.11.2018 № 99/2018/219950469			
Кадастровый номер:		17:05:0000000:16 (единое землепользование)	

Описание местоположения границ земельного участка							
Номер п/п	Номер точки		Дирекционный угол	Горизонтальное проложение, м	Описание закрепления на местности	Кадастровые номера смежных участков	Сведения об адресах правообладателей смежных земельных участков
	начальная	конечная					
1	2	3	4	5	6	7	8
256	397	398	данные отсутствуют	данные отсутствуют	данные отсутствуют	данные отсутствуют	данные отсутствуют
257	399	400	данные отсутствуют	данные отсутствуют	данные отсутствуют	данные отсутствуют	данные отсутствуют
258	399	402	данные отсутствуют	данные отсутствуют	данные отсутствуют	данные отсутствуют	данные отсутствуют
259	399	400	данные отсутствуют	данные отсутствуют	данные отсутствуют	данные отсутствуют	данные отсутствуют
260	399	402	данные отсутствуют	данные отсутствуют	данные отсутствуют	данные отсутствуют	данные отсутствуют
261	400	401	данные отсутствуют	данные отсутствуют	данные отсутствуют	данные отсутствуют	данные отсутствуют
262	400	401	данные отсутствуют	данные отсутствуют	данные отсутствуют	данные отсутствуют	данные отсутствуют
263	401	402	данные отсутствуют	данные отсутствуют	данные отсутствуют	данные отсутствуют	данные отсутствуют
264	401	402	данные отсутствуют	данные отсутствуют	данные отсутствуют	данные отсутствуют	данные отсутствуют
265	403	404	данные отсутствуют	данные отсутствуют	данные отсутствуют	данные отсутствуют	данные отсутствуют
266	403	406	данные отсутствуют	данные отсутствуют	данные отсутствуют	данные отсутствуют	данные отсутствуют
267	403	404	данные отсутствуют	данные отсутствуют	данные отсутствуют	данные отсутствуют	данные отсутствуют
268	403	406	данные отсутствуют	данные отсутствуют	данные отсутствуют	данные отсутствуют	данные отсутствуют
269	404	405	данные отсутствуют	данные отсутствуют	данные отсутствуют	данные отсутствуют	данные отсутствуют
270	404	405	данные отсутствуют	данные отсутствуют	данные отсутствуют	данные отсутствуют	данные отсутствуют

Государственный регистратор		ФГИС ЕГРН
полное наименование должности	подпись	инициалы, фамилия

М.П.

Раздел 3.1

Выписка из Единого государственного реестра недвижимости об объекте недвижимости
Описание местоположения земельного участка

Земельный участок			
(вид объекта недвижимости)			
Лист № ____ Раздела 3.1	Всего листов раздела 3.1 : ____	Всего разделов: ____	Всего листов выписки: ____
27.11.2018 № 99/2018/219950469			
Кадастровый номер:		17:05:0000000:16 (единое землепользование)	

Описание местоположения границ земельного участка							
Номер п/п	Номер точки		Дирекционный угол	Горизонтальное проложение, м	Описание закрепления на местности	Кадастровые номера смежных участков	Сведения об адресах правообладателей смежных земельных участков
	начальная	конечная					
1	2	3	4	5	6	7	8
271	405	406	данные отсутствуют	данные отсутствуют	данные отсутствуют	данные отсутствуют	данные отсутствуют
272	405	406	данные отсутствуют	данные отсутствуют	данные отсутствуют	данные отсутствуют	данные отсутствуют
273	407	408	данные отсутствуют	данные отсутствуют	данные отсутствуют	данные отсутствуют	данные отсутствуют
274	407	410	данные отсутствуют	данные отсутствуют	данные отсутствуют	данные отсутствуют	данные отсутствуют
275	407	408	данные отсутствуют	данные отсутствуют	данные отсутствуют	данные отсутствуют	данные отсутствуют
276	407	410	данные отсутствуют	данные отсутствуют	данные отсутствуют	данные отсутствуют	данные отсутствуют
277	408	409	данные отсутствуют	данные отсутствуют	данные отсутствуют	данные отсутствуют	данные отсутствуют
278	408	409	данные отсутствуют	данные отсутствуют	данные отсутствуют	данные отсутствуют	данные отсутствуют
279	409	410	данные отсутствуют	данные отсутствуют	данные отсутствуют	данные отсутствуют	данные отсутствуют
280	409	410	данные отсутствуют	данные отсутствуют	данные отсутствуют	данные отсутствуют	данные отсутствуют
281	411	412	данные отсутствуют	данные отсутствуют	данные отсутствуют	данные отсутствуют	данные отсутствуют
282	411	414	данные отсутствуют	данные отсутствуют	данные отсутствуют	данные отсутствуют	данные отсутствуют
283	411	412	данные отсутствуют	данные отсутствуют	данные отсутствуют	данные отсутствуют	данные отсутствуют
284	411	414	данные отсутствуют	данные отсутствуют	данные отсутствуют	данные отсутствуют	данные отсутствуют
285	412	413	данные отсутствуют	данные отсутствуют	данные отсутствуют	данные отсутствуют	данные отсутствуют

Государственный регистратор		ФГИС ЕГРН
полное наименование должности	подпись	инициалы, фамилия

М.П.

Раздел 3.1

Выписка из Единого государственного реестра недвижимости об объекте недвижимости

Описание местоположения земельного участка

Земельный участок			
(вид объекта недвижимости)			
Лист № ____ Раздела 3.1	Всего листов раздела 3.1 : ____	Всего разделов: ____	Всего листов выписки: ____
27.11.2018 № 99/2018/219950469			
Кадастровый номер:		17:05:0000000:16 (единое землепользование)	

Описание местоположения границ земельного участка							
Номер п/п	Номер точки		Дирекционный угол	Горизонтальное проложение, м	Описание закрепления на местности	Кадастровые номера смежных участков	Сведения об адресах правообладателей смежных земельных участков
	начальная	конечная					
1	2	3	4	5	6	7	8
286	412	413	данные отсутствуют	данные отсутствуют	данные отсутствуют	данные отсутствуют	данные отсутствуют
287	413	414	данные отсутствуют	данные отсутствуют	данные отсутствуют	данные отсутствуют	данные отсутствуют
288	413	414	данные отсутствуют	данные отсутствуют	данные отсутствуют	данные отсутствуют	данные отсутствуют
289	415	416	данные отсутствуют	данные отсутствуют	данные отсутствуют	данные отсутствуют	данные отсутствуют
290	415	418	данные отсутствуют	данные отсутствуют	данные отсутствуют	данные отсутствуют	данные отсутствуют
291	416	417	данные отсутствуют	данные отсутствуют	данные отсутствуют	данные отсутствуют	данные отсутствуют
292	417	418	данные отсутствуют	данные отсутствуют	данные отсутствуют	данные отсутствуют	данные отсутствуют
293	419	420	данные отсутствуют	данные отсутствуют	данные отсутствуют	данные отсутствуют	данные отсутствуют
294	419	422	данные отсутствуют	данные отсутствуют	данные отсутствуют	данные отсутствуют	данные отсутствуют
295	420	421	данные отсутствуют	данные отсутствуют	данные отсутствуют	данные отсутствуют	данные отсутствуют
296	421	422	данные отсутствуют	данные отсутствуют	данные отсутствуют	данные отсутствуют	данные отсутствуют
297	423	424	данные отсутствуют	данные отсутствуют	данные отсутствуют	данные отсутствуют	данные отсутствуют
298	423	426	данные отсутствуют	данные отсутствуют	данные отсутствуют	данные отсутствуют	данные отсутствуют
299	424	425	данные отсутствуют	данные отсутствуют	данные отсутствуют	данные отсутствуют	данные отсутствуют
300	425	426	данные отсутствуют	данные отсутствуют	данные отсутствуют	данные отсутствуют	данные отсутствуют

Государственный регистратор		ФГИС ЕГРН
полное наименование должности	подпись	инициалы, фамилия

М.П.

Раздел 3.1

Выписка из Единого государственного реестра недвижимости об объекте недвижимости
Описание местоположения земельного участка

Земельный участок			
(вид объекта недвижимости)			
Лист № ____ Раздела <u>3.1</u>	Всего листов раздела <u>3.1</u> : ____	Всего разделов: ____	Всего листов выписки: ____
27.11.2018 № 99/2018/219950469			
Кадастровый номер:		17:05:0000000:16 (единое землепользование)	

Описание местоположения границ земельного участка							
Номер п/п	Номер точки		Дирекционный угол	Горизонтальное проложение, м	Описание закрепления на местности	Кадастровые номера смежных участков	Сведения об адресах правообладателей смежных земельных участков
	начальная	конечная					
1	2	3	4	5	6	7	8
301	632	633	данные отсутствуют	данные отсутствуют	данные отсутствуют	данные отсутствуют	данные отсутствуют
302	632	635	данные отсутствуют	данные отсутствуют	данные отсутствуют	данные отсутствуют	данные отсутствуют
303	633	634	данные отсутствуют	данные отсутствуют	данные отсутствуют	данные отсутствуют	данные отсутствуют
304	634	635	данные отсутствуют	данные отсутствуют	данные отсутствуют	данные отсутствуют	данные отсутствуют
305	636	637	данные отсутствуют	данные отсутствуют	данные отсутствуют	данные отсутствуют	данные отсутствуют
306	636	639	данные отсутствуют	данные отсутствуют	данные отсутствуют	данные отсутствуют	данные отсутствуют
307	637	638	данные отсутствуют	данные отсутствуют	данные отсутствуют	данные отсутствуют	данные отсутствуют
308	638	639	данные отсутствуют	данные отсутствуют	данные отсутствуют	данные отсутствуют	данные отсутствуют
309	640	641	данные отсутствуют	данные отсутствуют	данные отсутствуют	данные отсутствуют	данные отсутствуют
310	640	643	данные отсутствуют	данные отсутствуют	данные отсутствуют	данные отсутствуют	данные отсутствуют
311	641	642	данные отсутствуют	данные отсутствуют	данные отсутствуют	данные отсутствуют	данные отсутствуют
312	642	643	данные отсутствуют	данные отсутствуют	данные отсутствуют	данные отсутствуют	данные отсутствуют
313	644	645	данные отсутствуют	данные отсутствуют	данные отсутствуют	данные отсутствуют	данные отсутствуют
314	644	647	данные отсутствуют	данные отсутствуют	данные отсутствуют	данные отсутствуют	данные отсутствуют
315	645	646	данные отсутствуют	данные отсутствуют	данные отсутствуют	данные отсутствуют	данные отсутствуют

Государственный регистратор		ФГИС ЕГРН
полное наименование должности	подпись	инициалы, фамилия

М.П.

Раздел 3.1

Выписка из Единого государственного реестра недвижимости об объекте недвижимости

Описание местоположения земельного участка

Земельный участок			
(вид объекта недвижимости)			
Лист № ____ Раздела 3.1	Всего листов раздела 3.1 : ____	Всего разделов: ____	Всего листов выписки: ____
27.11.2018 № 99/2018/219950469			
Кадастровый номер:		17:05:0000000:16 (единое землепользование)	

Описание местоположения границ земельного участка							
Номер п/п	Номер точки		Дирекционный угол	Горизонтальное проложение, м	Описание закрепления на местности	Кадастровые номера смежных участков	Сведения об адресах правообладателей смежных земельных участков
	начальная	конечная					
1	2	3	4	5	6	7	8
316	646	647	данные отсутствуют	данные отсутствуют	данные отсутствуют	данные отсутствуют	данные отсутствуют
317	648	649	данные отсутствуют	данные отсутствуют	данные отсутствуют	данные отсутствуют	данные отсутствуют
318	648	651	данные отсутствуют	данные отсутствуют	данные отсутствуют	данные отсутствуют	данные отсутствуют
319	649	650	данные отсутствуют	данные отсутствуют	данные отсутствуют	данные отсутствуют	данные отсутствуют
320	650	651	данные отсутствуют	данные отсутствуют	данные отсутствуют	данные отсутствуют	данные отсутствуют
321	652	653	данные отсутствуют	данные отсутствуют	данные отсутствуют	данные отсутствуют	данные отсутствуют
322	652	655	данные отсутствуют	данные отсутствуют	данные отсутствуют	данные отсутствуют	данные отсутствуют
323	653	654	данные отсутствуют	данные отсутствуют	данные отсутствуют	данные отсутствуют	данные отсутствуют
324	654	655	данные отсутствуют	данные отсутствуют	данные отсутствуют	данные отсутствуют	данные отсутствуют
325	656	657	данные отсутствуют	данные отсутствуют	данные отсутствуют	данные отсутствуют	данные отсутствуют
326	656	659	данные отсутствуют	данные отсутствуют	данные отсутствуют	данные отсутствуют	данные отсутствуют
327	657	658	данные отсутствуют	данные отсутствуют	данные отсутствуют	данные отсутствуют	данные отсутствуют
328	658	659	данные отсутствуют	данные отсутствуют	данные отсутствуют	данные отсутствуют	данные отсутствуют
329	660	661	данные отсутствуют	данные отсутствуют	данные отсутствуют	данные отсутствуют	данные отсутствуют
330	660	663	данные отсутствуют	данные отсутствуют	данные отсутствуют	данные отсутствуют	данные отсутствуют

Государственный регистратор		ФГИС ЕГРН
полное наименование должности	подпись	инициалы, фамилия

М.П.

Раздел 3.1

Выписка из Единого государственного реестра недвижимости об объекте недвижимости
Описание местоположения земельного участка

Земельный участок			
(вид объекта недвижимости)			
Лист № ____ Раздела <u>3.1</u>	Всего листов раздела <u>3.1</u> : ____	Всего разделов: ____	Всего листов выписки: ____
27.11.2018 № 99/2018/219950469			
Кадастровый номер:		17:05:0000000:16 (единое землепользование)	

Описание местоположения границ земельного участка							
Номер п/п	Номер точки		Дирекционный угол	Горизонтальное проложение, м	Описание закрепления на местности	Кадастровые номера смежных участков	Сведения об адресах правообладателей смежных земельных участков
	начальная	конечная					
1	2	3	4	5	6	7	8
331	661	662	данные отсутствуют	данные отсутствуют	данные отсутствуют	данные отсутствуют	данные отсутствуют
332	662	663	данные отсутствуют	данные отсутствуют	данные отсутствуют	данные отсутствуют	данные отсутствуют
333	664	665	данные отсутствуют	данные отсутствуют	данные отсутствуют	данные отсутствуют	данные отсутствуют
334	664	667	данные отсутствуют	данные отсутствуют	данные отсутствуют	данные отсутствуют	данные отсутствуют
335	665	666	данные отсутствуют	данные отсутствуют	данные отсутствуют	данные отсутствуют	данные отсутствуют
336	666	667	данные отсутствуют	данные отсутствуют	данные отсутствуют	данные отсутствуют	данные отсутствуют
337	668	669	данные отсутствуют	данные отсутствуют	данные отсутствуют	данные отсутствуют	данные отсутствуют
338	668	671	данные отсутствуют	данные отсутствуют	данные отсутствуют	данные отсутствуют	данные отсутствуют
339	669	670	данные отсутствуют	данные отсутствуют	данные отсутствуют	данные отсутствуют	данные отсутствуют
340	670	671	данные отсутствуют	данные отсутствуют	данные отсутствуют	данные отсутствуют	данные отсутствуют
341	672	673	данные отсутствуют	данные отсутствуют	данные отсутствуют	данные отсутствуют	данные отсутствуют
342	672	675	данные отсутствуют	данные отсутствуют	данные отсутствуют	данные отсутствуют	данные отсутствуют
343	673	674	данные отсутствуют	данные отсутствуют	данные отсутствуют	данные отсутствуют	данные отсутствуют
344	674	675	данные отсутствуют	данные отсутствуют	данные отсутствуют	данные отсутствуют	данные отсутствуют
345	676	677	данные отсутствуют	данные отсутствуют	данные отсутствуют	данные отсутствуют	данные отсутствуют

Государственный регистратор		ФГИС ЕГРН
полное наименование должности	подпись	инициалы, фамилия

М.П.

Раздел 3.1

Выписка из Единого государственного реестра недвижимости об объекте недвижимости
Описание местоположения земельного участка

Земельный участок			
(вид объекта недвижимости)			
Лист № ____ Раздела 3.1	Всего листов раздела 3.1 : ____	Всего разделов: ____	Всего листов выписки: ____
27.11.2018 № 99/2018/219950469			
Кадастровый номер:		17:05:0000000:16 (единое землепользование)	

Описание местоположения границ земельного участка							
Номер п/п	Номер точки		Дирекционный угол	Горизонтальное проложение, м	Описание закрепления на местности	Кадастровые номера смежных участков	Сведения об адресах правообладателей смежных земельных участков
	начальная	конечная					
1	2	3	4	5	6	7	8
346	676	679	данные отсутствуют	данные отсутствуют	данные отсутствуют	данные отсутствуют	данные отсутствуют
347	677	678	данные отсутствуют	данные отсутствуют	данные отсутствуют	данные отсутствуют	данные отсутствуют
348	678	679	данные отсутствуют	данные отсутствуют	данные отсутствуют	данные отсутствуют	данные отсутствуют
349	680	681	данные отсутствуют	данные отсутствуют	данные отсутствуют	данные отсутствуют	данные отсутствуют
350	680	683	данные отсутствуют	данные отсутствуют	данные отсутствуют	данные отсутствуют	данные отсутствуют
351	681	682	данные отсутствуют	данные отсутствуют	данные отсутствуют	данные отсутствуют	данные отсутствуют
352	682	683	данные отсутствуют	данные отсутствуют	данные отсутствуют	данные отсутствуют	данные отсутствуют
353	684	685	данные отсутствуют	данные отсутствуют	данные отсутствуют	данные отсутствуют	данные отсутствуют
354	684	687	данные отсутствуют	данные отсутствуют	данные отсутствуют	данные отсутствуют	данные отсутствуют
355	685	686	данные отсутствуют	данные отсутствуют	данные отсутствуют	данные отсутствуют	данные отсутствуют
356	686	687	данные отсутствуют	данные отсутствуют	данные отсутствуют	данные отсутствуют	данные отсутствуют
357	688	689	данные отсутствуют	данные отсутствуют	данные отсутствуют	данные отсутствуют	данные отсутствуют
358	688	691	данные отсутствуют	данные отсутствуют	данные отсутствуют	данные отсутствуют	данные отсутствуют
359	689	690	данные отсутствуют	данные отсутствуют	данные отсутствуют	данные отсутствуют	данные отсутствуют
360	690	691	данные отсутствуют	данные отсутствуют	данные отсутствуют	данные отсутствуют	данные отсутствуют

Государственный регистратор		ФГИС ЕГРН
полное наименование должности	подпись	инициалы, фамилия

М.П.

Раздел 3.2

Выписка из Единого государственного реестра недвижимости об объекте недвижимости
Описание местоположения земельного участка

Земельный участок			
(вид объекта недвижимости)			
Лист № ____ Раздела <u>3.2</u>	Всего листов раздела <u>3.2</u> : ____	Всего разделов: ____	Всего листов выписки: ____
27.11.2018 № 99/2018/219950469			
Кадастровый номер:		17:05:0000000:16 (единое землепользование)	

Сведения о характерных точках границы земельного участка

Система координат:

Зона №

Номер точки	Координаты		Описание закрепления на местности	Средняя квадратическая погрешность определения координат характерных точек границ земельного участка, м
	X	Y		
1	2	3	4	5
1	148853.79	198070.1	данные отсутствуют	данные отсутствуют
2	148856.66	198073.83	данные отсутствуют	данные отсутствуют
3	148860.39	198070.96	данные отсутствуют	данные отсутствуют
4	148857.52	198067.23	данные отсутствуют	данные отсутствуют
5	147417.44	196091.17	данные отсутствуют	данные отсутствуют
6	147426.25	196101.34	данные отсутствуют	данные отсутствуют
7	147436.41	196092.54	данные отсутствуют	данные отсутствуют
8	147427.61	196082.37	данные отсутствуют	данные отсутствуют
9	143884.97	191758.98	данные отсутствуют	данные отсутствуют
10	143893.01	191769.75	данные отсутствуют	данные отсутствуют
11	143903.78	191761.72	данные отсутствуют	данные отсутствуют
12	143895.74	191750.94	данные отсутствуют	данные отсутствуют
13	146338.21	194843.8	данные отсутствуют	данные отсутствуют
14	146347.09	194854.06	данные отсутствуют	данные отсутствуют
15	146357.35	194845.18	данные отсутствуют	данные отсутствуют

Государственный регистратор		ФГИС ЕГРН
полное наименование должности	подпись	инициалы, фамилия

М.П.

Раздел 3.2

Выписка из Единого государственного реестра недвижимости об объекте недвижимости
Описание местоположения земельного участка

Земельный участок			
(вид объекта недвижимости)			
Лист № ____ Раздела 3.2	Всего листов раздела 3.2 : ____	Всего разделов: ____	Всего листов выписки: ____
27.11.2018 № 99/2018/219950469			
Кадастровый номер:		17:05:0000000:16 (единое землепользование)	

Сведения о характерных точках границы земельного участка				
Система координат:				
Зона №				
Номер точки	Координаты		Описание закрепления на местности	Средняя квадратическая погрешность определения координат характерных точек границ земельного участка, м
	X	Y		
1	2	3	4	5
16	146348.47	194834.92	данные отсутствуют	данные отсутствуют
17	148611.61	197756.42	данные отсутствуют	данные отсутствуют
18	148614.48	197760.15	данные отсутствуют	данные отсутствуют
19	148618.21	197757.28	данные отсутствуют	данные отсутствуют
20	148615.34	197753.55	данные отсутствуют	данные отсутствуют
21	147706.03	196424.73	данные отсутствуют	данные отсутствуют
22	147714.84	196434.9	данные отсутствуют	данные отсутствуют
23	147725	196426.1	данные отсутствуют	данные отсутствуют
24	147716.2	196415.93	данные отсутствуют	данные отсутствуют
25	148135.02	197146.61	данные отсутствуют	данные отсутствуют
26	148139.01	197151.78	данные отсутствуют	данные отсутствуют
27	148144.18	197147.79	данные отсутствуют	данные отсутствуют
28	148140.19	197142.62	данные отсутствуют	данные отсутствуют
29	147200.84	195840.8	данные отсутствуют	данные отсутствуют
30	147209.65	195850.97	данные отсутствуют	данные отсутствуют

Государственный регистратор		ФГИС ЕГРН
полное наименование должности	подпись	инициалы, фамилия

М.П.

Раздел 3.2

Выписка из Единого государственного реестра недвижимости об объекте недвижимости
Описание местоположения земельного участка

Земельный участок			
(вид объекта недвижимости)			
Лист № ____ Раздела <u>3.2</u>	Всего листов раздела <u>3.2</u> : ____	Всего разделов: ____	Всего листов выписки: ____
27.11.2018 № 99/2018/219950469			
Кадастровый номер:		17:05:0000000:16 (единое землепользование)	

Сведения о характерных точках границы земельного участка				
Система координат:				
Зона №				
Номер точки	Координаты		Описание закрепления на местности	Средняя квадратическая погрешность определения координат характерных точек границ земельного участка, м
	X	Y		
1	2	3	4	5
31	147219.81	195842.17	данные отсутствуют	данные отсутствуют
32	147211.01	195832	данные отсутствуют	данные отсутствуют
33	145273.63	193596.77	данные отсутствуют	данные отсутствуют
34	145282.14	193607.19	данные отсутствуют	данные отсутствуют
35	145292.55	193598.68	данные отсутствуют	данные отсутствуют
36	145284.04	193588.27	данные отсутствуют	данные отсутствуют
37	149095.98	198383.81	данные отсутствуют	данные отсутствуют
38	149098.85	198387.54	данные отсутствуют	данные отсутствуют
39	149102.58	198384.67	данные отсутствуют	данные отсутствуют
40	149099.71	198380.94	данные отсутствуют	данные отсутствуют
41	148366.35	197438.74	данные отсутствуют	данные отсутствуют
42	148369.22	197442.47	данные отсутствуют	данные отсутствуют
43	148372.95	197439.6	данные отсутствуют	данные отсутствуют
44	148370.08	197435.87	данные отсутствуют	данные отсутствуют
45	146899.18	195492.12	данные отсутствуют	данные отсутствуют

Государственный регистратор		ФГИС ЕГРН
полное наименование должности	подпись	инициалы, фамилия

М.П.

Раздел 3.2

Выписка из Единого государственного реестра недвижимости об объекте недвижимости
Описание местоположения земельного участка

Земельный участок			
(вид объекта недвижимости)			
Лист № ____ Раздела <u>3.2</u>	Всего листов раздела <u>3.2</u> : ____	Всего разделов: ____	Всего листов выписки: ____
27.11.2018 № 99/2018/219950469			
Кадастровый номер:		17:05:0000000:16 (единое землепользование)	

Сведения о характерных точках границы земельного участка				
Система координат:				
Зона №				
Номер точки	Координаты		Описание закрепления на местности	Средняя квадратическая погрешность определения координат характерных точек границ земельного участка, м
	X	Y		
1	2	3	4	5
46	146907.99	195502.29	данные отсутствуют	данные отсутствуют
47	146918.15	195493.49	данные отсутствуют	данные отсутствуют
48	146909.35	195483.32	данные отсутствуют	данные отсутствуют
49	145754.54	194169.06	данные отсутствуют	данные отсутствуют
50	145763.35	194179.23	данные отсутствуют	данные отсутствуют
51	145773.51	194170.43	данные отсутствуют	данные отсутствуют
52	145764.71	194160.26	данные отсутствуют	данные отсутствуют
53	145010.22	193267.37	данные отсутствуют	данные отсутствуют
54	145018.62	193277.88	данные отсутствуют	данные отсутствуют
55	145029.12	193269.48	данные отсутствуют	данные отсутствуют
56	145020.71	193258.98	данные отсутствуют	данные отсутствуют
57	144446.02	192510.89	данные отсутствуют	данные отсутствуют
58	144454.06	192521.66	данные отсутствуют	данные отсутствуют
59	144464.83	192513.63	данные отсутствуют	данные отсутствуют
60	144456.79	192502.85	данные отсутствуют	данные отсутствуют

Государственный регистратор		ФГИС ЕГРН
полное наименование должности	подпись	инициалы, фамилия

М.П.

Раздел 3.2

Выписка из Единого государственного реестра недвижимости об объекте недвижимости
Описание местоположения земельного участка

Земельный участок			
(вид объекта недвижимости)			
Лист № ____ Раздела <u>3.2</u>	Всего листов раздела <u>3.2</u> : ____	Всего разделов: ____	Всего листов выписки: ____
27.11.2018 № 99/2018/219950469			
Кадастровый номер:		17:05:0000000:16 (единое землепользование)	

Сведения о характерных точках границы земельного участка				
Система координат:				
Зона №				
Номер точки	Координаты		Описание закрепления на местности	Средняя квадратическая погрешность определения координат характерных точек границ земельного участка, м
	X	Y		
1	2	3	4	5
61	146039.86	194498.85	данные отсутствуют	данные отсутствуют
62	146048.67	194509.02	данные отсутствуют	данные отсутствуют
63	146058.83	194500.22	данные отсутствуют	данные отсутствуют
64	146050.03	194490.05	данные отсутствуют	данные отсутствуют
65	148012.53	196771.74	данные отсутствуют	данные отсутствуют
66	148014.82	196778.59	данные отсутствуют	данные отсутствуют
67	148021.67	196776.3	данные отсутствуют	данные отсутствуют
68	148019.38	196769.45	данные отсутствуют	данные отсутствуют
69	144731.07	192892.91	данные отсутствуют	данные отсутствуют
70	144739.11	192903.68	данные отсутствуют	данные отсутствуют
71	144749.88	192895.65	данные отсутствуют	данные отсутствуют
72	144741.84	192884.87	данные отсутствуют	данные отсутствуют
73	149335.01	198693.41	данные отсутствуют	данные отсутствуют
74	149337.88	198697.14	данные отсутствуют	данные отсутствуют
75	149341.61	198694.27	данные отсутствуют	данные отсутствуют

Государственный регистратор		ФГИС ЕГРН
полное наименование должности	подпись	инициалы, фамилия

М.П.

Раздел 3.2

Выписка из Единого государственного реестра недвижимости об объекте недвижимости
Описание местоположения земельного участка

Земельный участок			
(вид объекта недвижимости)			
Лист № ____ Раздела <u>3.2</u>	Всего листов раздела <u>3.2</u> : ____	Всего разделов: ____	Всего листов выписки: ____
27.11.2018 № 99/2018/219950469			
Кадастровый номер:		17:05:0000000:16 (единое землепользование)	

Сведения о характерных точках границы земельного участка				
Система координат:				
Зона №				
Номер точки	Координаты		Описание закрепления на местности	Средняя квадратическая погрешность определения координат характерных точек границ земельного участка, м
	X	Y		
1	2	3	4	5
76	149338.74	198690.54	данные отсутствуют	данные отсутствуют
77	145514.83	193887.21	данные отсутствуют	данные отсутствуют
78	145519.55	193892.67	данные отсутствуют	данные отсутствуют
79	145525.01	193887.95	данные отсутствуют	данные отсутствуют
80	145520.29	193882.49	данные отсутствуют	данные отсутствуют
81	142642.7	190177.58	данные отсутствуют	0.3
82	142651.66	190187.62	данные отсутствуют	0.3
83	142641.63	190196.57	данные отсутствуют	0.3
84	142632.67	190186.54	данные отсутствуют	0.3
85	301083.54	400630.16	данные отсутствуют	данные отсутствуют
86	301086.41	400633.89	данные отсутствуют	данные отсутствуют
87	301090.14	400631.02	данные отсутствуют	данные отсутствуют
88	301087.27	400627.29	данные отсутствуют	данные отсутствуют
89	139886.61	187091.88	данные отсутствуют	0.3
90	139895.57	187101.92	данные отсутствуют	0.3

Государственный регистратор		ФГИС ЕГРН
полное наименование должности	подпись	инициалы, фамилия

М.П.

Раздел 3.2

Выписка из Единого государственного реестра недвижимости об объекте недвижимости
Описание местоположения земельного участка

Земельный участок			
(вид объекта недвижимости)			
Лист № ____ Раздела <u>3.2</u>	Всего листов раздела <u>3.2</u> : ____	Всего разделов: ____	Всего листов выписки: ____
27.11.2018 № 99/2018/219950469			
Кадастровый номер:		17:05:0000000:16 (единое землепользование)	

Сведения о характерных точках границы земельного участка				
Система координат:				
Зона №				
Номер точки	Координаты		Описание закрепления на местности	Средняя квадратическая погрешность определения координат характерных точек границ земельного участка, м
	X	Y		
1	2	3	4	5
91	139885.54	187110.87	данные отсутствуют	0.3
92	139876.58	187100.84	данные отсутствуют	0.3
93	141446	188837.94	данные отсутствуют	0.3
94	141454.96	188847.98	данные отсутствуют	0.3
95	141444.93	188856.93	данные отсутствуют	0.3
96	141435.97	188846.9	данные отсутствуют	0.3
97	141879.89	189323.66	данные отсутствуют	0.3
98	141888.93	189333.78	данные отсутствуют	0.3
99	141878.81	189342.82	данные отсутствуют	0.3
100	141869.77	189332.7	данные отсутствуют	0.3
101	143617.88	191401.03	данные отсутствуют	данные отсутствуют
102	143625.92	191411.8	данные отсутствуют	данные отсутствуют
103	143636.69	191403.77	данные отсутствуют	данные отсутствуют
104	143628.65	191392.99	данные отсутствуют	данные отсутствуют
105	142245.87	189733.54	данные отсутствуют	0.3

Государственный регистратор		ФГИС ЕГРН
полное наименование должности	подпись	инициалы, фамилия

М.П.

Раздел 3.2

Выписка из Единого государственного реестра недвижимости об объекте недвижимости

Описание местоположения земельного участка

Земельный участок			
(вид объекта недвижимости)			
Лист № ____ Раздела <u>3.2</u>	Всего листов раздела <u>3.2</u> : ____	Всего разделов: ____	Всего листов выписки: ____
27.11.2018 № 99/2018/219950469			
Кадастровый номер:		17:05:0000000:16 (единое землепользование)	

Сведения о характерных точках границы земельного участка				
Система координат:				
Зона №				
Номер точки	Координаты		Описание закрепления на местности	Средняя квадратическая погрешность определения координат характерных точек границ земельного участка, м
	X	Y		
1	2	3	4	5
106	142254.83	189743.57	данные отсутствуют	0.3
107	142244.81	189752.53	данные отсутствуют	0.3
108	142235.84	189742.5	данные отсутствуют	0.3
109	143117.07	190712.58	данные отсутствуют	0.3
110	143121.4	190718.37	данные отсутствуют	0.3
111	143115.61	190722.7	данные отсутствуют	0.3
112	143111.28	190716.91	данные отсутствуют	0.3
113	141714.47	189140.59	данные отсутствуют	0.3
114	141721.6	189148.58	данные отсутствуют	0.3
115	141713.61	189155.71	данные отсутствуют	0.3
116	141706.48	189147.72	данные отсутствуют	0.3
117	140748.87	188059.41	данные отсутствуют	0.3
118	140756	188067.4	данные отсутствуют	0.3
119	140748.01	188074.53	данные отсутствуют	0.3
120	140740.88	188066.54	данные отсутствуют	0.3

Государственный регистратор		ФГИС ЕГРН
полное наименование должности	подпись	инициалы, фамилия

М.П.

Раздел 3.2

Выписка из Единого государственного реестра недвижимости об объекте недвижимости
Описание местоположения земельного участка

Земельный участок			
(вид объекта недвижимости)			
Лист № ____ Раздела <u>3.2</u>	Всего листов раздела <u>3.2</u> : ____	Всего разделов: ____	Всего листов выписки: ____
27.11.2018 № 99/2018/219950469			
Кадастровый номер:		17:05:0000000:16 (единое землепользование)	

Сведения о характерных точках границы земельного участка				
Система координат:				
Зона №				
Номер точки	Координаты		Описание закрепления на местности	Средняя квадратическая погрешность определения координат характерных точек границ земельного участка, м
	X	Y		
1	2	3	4	5
121	139276.25	186408.47	данные отсутствуют	0.3
122	139285.21	186418.51	данные отсутствуют	0.3
123	139275.18	186427.46	данные отсутствуют	0.3
124	139266.22	186417.43	данные отсутствуют	0.3
125	143337.6	191002.93	данные отсутствуют	0.3
126	143345.64	191013.71	данные отсутствуют	0.3
127	143334.87	191021.74	данные отсутствуют	0.3
128	143326.83	191010.97	данные отсутствуют	0.3
129	142870.4	190432.35	данные отсутствуют	0.3
130	142879.36	190442.39	данные отсутствуют	0.3
131	142869.33	190451.34	данные отсутствуют	0.3
132	142860.37	190441.31	данные отсутствуют	0.3
133	140987.59	188324.65	данные отсутствуют	0.3
134	140996.55	188334.69	данные отсутствуют	0.3
135	140986.52	188343.64	данные отсутствуют	0.3

Государственный регистратор		ФГИС ЕГРН
полное наименование должности	подпись	инициалы, фамилия

М.П.

Раздел 3.2

Выписка из Единого государственного реестра недвижимости об объекте недвижимости

Описание местоположения земельного участка

Земельный участок			
(вид объекта недвижимости)			
Лист № ____ Раздела <u>3.2</u>	Всего листов раздела <u>3.2</u> : ____	Всего разделов: ____	Всего листов выписки: ____
27.11.2018 № 99/2018/219950469			
Кадастровый номер:		17:05:0000000:16 (единое землепользование)	

Сведения о характерных точках границы земельного участка				
Система координат:				
Зона №				
Номер точки	Координаты		Описание закрепления на местности	Средняя квадратическая погрешность определения координат характерных точек границ земельного участка, м
	X	Y		
1	2	3	4	5
136	140977.56	188333.61	данные отсутствуют	0.3
137	139564.77	186731.53	данные отсутствуют	0.3
138	139573.73	186741.57	данные отсутствуют	0.3
139	139563.7	186750.52	данные отсутствуют	0.3
140	139554.74	186740.49	данные отсутствуют	0.3
141	140490.37	187767.91	данные отсутствуют	0.3
142	140499.33	187777.95	данные отсутствуют	0.3
143	140489.3	187786.9	данные отсутствуют	0.3
144	140480.34	187776.87	данные отсутствуют	0.3
145	138964.34	186059.22	данные отсутствуют	0.3
146	138973.3	186069.26	данные отсутствуют	0.3
147	138963.27	186078.21	данные отсутствуют	0.3
148	138954.31	186068.18	данные отсутствуют	0.3
149	140195.15	187437.36	данные отсутствуют	0.3
150	140204.11	187447.4	данные отсутствуют	0.3

Государственный регистратор		ФГИС ЕГРН
полное наименование должности	подпись	инициалы, фамилия

М.П.

Раздел 3.2

Выписка из Единого государственного реестра недвижимости об объекте недвижимости

Описание местоположения земельного участка

Земельный участок			
(вид объекта недвижимости)			
Лист № ____ Раздела <u>3.2</u>	Всего листов раздела <u>3.2</u> : ____	Всего разделов: ____	Всего листов выписки: ____
27.11.2018 № 99/2018/219950469			
Кадастровый номер:		17:05:0000000:16 (единое землепользование)	

Сведения о характерных точках границы земельного участка				
Система координат:				
Зона №				
Номер точки	Координаты		Описание закрепления на местности	Средняя квадратическая погрешность определения координат характерных точек границ земельного участка, м
	X	Y		
1	2	3	4	5
151	140194.08	187456.35	данные отсутствуют	0.3
152	140185.12	187446.32	данные отсутствуют	0.3
153	134244.95	172763.85	данные отсутствуют	0.3
154	134247.5	172774.26	данные отсутствуют	0.3
155	134237.09	172776.81	данные отсутствуют	0.3
156	134234.54	172766.4	данные отсутствуют	0.3
157	134478.46	173711.57	данные отсутствуют	0.3
158	134481.66	173724.64	данные отсутствуют	0.3
159	134468.59	173727.84	данные отсутствуют	0.3
160	134465.4	173714.77	данные отсутствуют	0.3
161	135829.41	153592.23	данные отсутствуют	0.3
162	135828.86	153605.67	данные отсутствуют	0.3
163	135815.43	153605.12	данные отсутствуют	0.3
164	135815.98	153591.68	данные отсутствуют	0.3
165	138632.51	185687.67	данные отсутствуют	0.3

Государственный регистратор		ФГИС ЕГРН
полное наименование должности	подпись	инициалы, фамилия

М.П.

Выписка из Единого государственного реестра недвижимости об объекте недвижимости

Описание местоположения земельного участка

Раздел 3.2

Земельный участок

(вид объекта недвижимости)

Лист № ____ Раздела 3.2

Всего листов раздела 3.2 : ____

Всего разделов: ____

Всего листов выписки: ____

27.11.2018 № 99/2018/219950469

Кадастровый номер: 17:05:0000000:16 (единое землепользование)

Сведения о характерных точках границы земельного участка

Система координат:
Зона №

Номер точки	Координаты		Описание закрепления на местности	Средняя квадратическая погрешность определения координат характерных точек границ земельного участка, м
	X	Y		
1	2	3	4	5
166	138641.47	185697.71	данные отсутствуют	0.3
167	138631.44	185706.66	данные отсутствуют	0.3
168	138622.48	185696.63	данные отсутствуют	0.3
169	135811.49	154031.92	данные отсутствуют	0.3
170	135810.94	154045.36	данные отсутствуют	0.3
171	135797.51	154044.81	данные отсутствуют	0.3
172	135798.06	154031.37	данные отсутствуют	0.3
173	135903.36	151778.49	данные отсутствуют	0.3
174	135902.81	151791.93	данные отсутствуют	0.3
175	135889.38	151791.38	данные отсутствуют	0.3
176	135889.93	151777.94	данные отсутствуют	0.3
177	134572.68	174096.3	данные отсутствуют	0.3
178	134575.88	174109.37	данные отсутствуют	0.3
179	134562.82	174112.57	данные отсутствуют	0.3
180	134559.62	174099.5	данные отсутствуют	0.3

Государственный регистратор

полное наименование должности

подпись

ФГИС ЕГРН

инициалы, фамилия

М.П.

Раздел 3.2

Выписка из Единого государственного реестра недвижимости об объекте недвижимости
Описание местоположения земельного участка

Земельный участок			
(вид объекта недвижимости)			
Лист № ____ Раздела <u>3.2</u>	Всего листов раздела <u>3.2</u> : ____	Всего разделов: ____	Всего листов выписки: ____
27.11.2018 № 99/2018/219950469			
Кадастровый номер:		17:05:0000000:16 (единое землепользование)	

Сведения о характерных точках границы земельного участка				
Система координат:				
Зона №				
Номер точки	Координаты		Описание закрепления на местности	Средняя квадратическая погрешность определения координат характерных точек границ земельного участка, м
	X	Y		
1	2	3	4	5
181	136274.68	181046.05	данные отсутствуют	0.3
182	136277.88	181059.12	данные отсутствуют	0.3
183	136264.82	181062.32	данные отсутствуют	0.3
184	136261.62	181049.25	данные отсутствуют	0.3
185	135848.36	153127.59	данные отсутствуют	0.3
186	135847.81	153141.03	данные отсутствуют	0.3
187	135834.38	153140.48	данные отсутствуют	0.3
188	135834.93	153127.04	данные отсутствуют	0.3
189	133920.43	171432.65	данные отсутствуют	0.3
190	133923.67	171445.87	данные отсутствуют	0.3
191	133910.45	171449.11	данные отсутствуют	0.3
192	133907.21	171435.89	данные отсутствуют	0.3
193	135890.83	179478.7	данные отсутствуют	0.3
194	135894.03	179491.77	данные отсутствуют	0.3
195	135880.97	179494.97	данные отсутствуют	0.3

Государственный регистратор		ФГИС ЕГРН
полное наименование должности	подпись	инициалы, фамилия

М.П.

Раздел 3.2

Выписка из Единого государственного реестра недвижимости об объекте недвижимости
Описание местоположения земельного участка

Земельный участок			
(вид объекта недвижимости)			
Лист № ____ Раздела <u>3.2</u>	Всего листов раздела <u>3.2</u> : ____	Всего разделов: ____	Всего листов выписки: ____
27.11.2018 № 99/2018/219950469			
Кадастровый номер:		17:05:0000000:16 (единое землепользование)	

Сведения о характерных точках границы земельного участка				
Система координат:				
Зона №				
Номер точки	Координаты		Описание закрепления на местности	Средняя квадратическая погрешность определения координат характерных точек границ земельного участка, м
	X	Y		
1	2	3	4	5
196	135877.77	179481.9	данные отсутствуют	0.3
197	135192.89	176628.79	данные отсутствуют	0.09
198	135196.09	176641.86	данные отсутствуют	0.09
199	135188.36	176643.75	данные отсутствуют	0.09
200	135183.03	176645.06	данные отсутствуют	0.09
201	135179.83	176631.99	данные отсутствуют	0.09
202	135184.43	176630.86	данные отсутствуют	0.09
203	135700.69	156749.69	данные отсутствуют	0.3
204	135700.14	156763.13	данные отсутствуют	0.3
205	135686.71	156762.58	данные отсутствуют	0.3
206	135687.26	156749.14	данные отсутствуют	0.3
207	135729.89	150363.69	данные отсутствуют	0.3
208	135737.65	150374.67	данные отсутствуют	0.3
209	135726.67	150382.43	данные отсутствуют	0.3
210	135718.91	150371.44	данные отсутствуют	0.3

Государственный регистратор		ФГИС ЕГРН
полное наименование должности	подпись	инициалы, фамилия

М.П.

Раздел 3.2

Выписка из Единого государственного реестра недвижимости об объекте недвижимости
Описание местоположения земельного участка

Земельный участок			
(вид объекта недвижимости)			
Лист № ____ Раздела <u>3.2</u>	Всего листов раздела <u>3.2</u> : ____	Всего разделов: ____	Всего листов выписки: ____
27.11.2018 № 99/2018/219950469			
Кадастровый номер:		17:05:0000000:16 (единое землепользование)	

Сведения о характерных точках границы земельного участка				
Система координат:				
Зона №				
Номер точки	Координаты		Описание закрепления на местности	Средняя квадратическая погрешность определения координат характерных точек границ земельного участка, м
	X	Y		
1	2	3	4	5
211	133494.31	144931.43	данные отсутствуют	0.3
212	133493.64	144942.12	данные отсутствуют	0.3
213	133482.95	144941.45	данные отсутствуют	0.3
214	133483.62	144930.76	данные отсутствуют	0.3
215	135438.72	149951.14	данные отсутствуют	0.3
216	135446.48	149962.12	данные отсутствуют	0.3
217	135435.5	149969.88	данные отсутствуют	0.3
218	135427.74	149958.89	данные отсутствуют	0.3
219	133835.82	171093.22	данные отсутствуют	0.3
220	133838.37	171103.63	данные отсутствуют	0.3
221	133827.96	171106.18	данные отсутствуют	0.3
222	133825.41	171095.77	данные отсутствуют	0.3
223	135885.03	152228.1	данные отсутствуют	0.3
224	135884.48	152241.54	данные отсутствуют	0.3
225	135871.05	152240.99	данные отсутствуют	0.3

Государственный регистратор		ФГИС ЕГРН
полное наименование должности	подпись	инициалы, фамилия

М.П.

Раздел 3.2

Выписка из Единого государственного реестра недвижимости об объекте недвижимости

Описание местоположения земельного участка

Земельный участок			
(вид объекта недвижимости)			
Лист № ____ Раздела <u>3.2</u>	Всего листов раздела <u>3.2</u> : ____	Всего разделов: ____	Всего листов выписки: ____
27.11.2018 № 99/2018/219950469			
Кадастровый номер:		17:05:0000000:16 (единое землепользование)	

Сведения о характерных точках границы земельного участка				
Система координат:				
Зона №				
Номер точки	Координаты		Описание закрепления на местности	Средняя квадратическая погрешность определения координат характерных точек границ земельного участка, м
	X	Y		
1	2	3	4	5
226	135871.6	152227.55	данные отсутствуют	0.3
227	136371.39	181440.61	данные отсутствуют	0.3
228	136374.63	181453.83	данные отсутствуют	0.3
229	136361.41	181457.07	данные отсутствуют	0.3
230	136358.17	181443.85	данные отсутствуют	0.3
231	134886.56	175786.3	данные отсутствуют	0.3
232	134889.76	175799.37	данные отсутствуют	0.3
233	134876.7	175802.57	данные отсутствуют	0.3
234	134873.5	175789.5	данные отсутствуют	0.3
235	135184.99	149591.66	данные отсутствуют	0.3
236	135192.75	149602.64	данные отсутствуют	0.3
237	135181.77	149610.4	данные отсутствуют	0.3
238	135174.01	149599.41	данные отсутствуют	0.3
239	135945.36	150671.83	данные отсутствуют	0.3
240	135945.06	150679.05	данные отсутствуют	0.3

Государственный регистратор		ФГИС ЕГРН
полное наименование должности	подпись	инициалы, фамилия

М.П.

Выписка из Единого государственного реестра недвижимости об объекте недвижимости

Описание местоположения земельного участка

Раздел 3.2

Земельный участок			
(вид объекта недвижимости)			
Лист № ____ Раздела <u>3.2</u>	Всего листов раздела <u>3.2</u> : ____	Всего разделов: ____	Всего листов выписки: ____
27.11.2018 № 99/2018/219950469			
Кадастровый номер:		17:05:0000000:16 (единое землепользование)	

Сведения о характерных точках границы земельного участка				
Система координат:				
Зона №				
Номер точки	Координаты		Описание закрепления на местности	Средняя квадратическая погрешность определения координат характерных точек границ земельного участка, м
	X	Y		
1	2	3	4	5
241	135937.84	150678.75	данные отсутствуют	0.3
242	135938.14	150671.53	данные отсутствуют	0.3
243	135483.03	177819.28	данные отсутствуют	0.3
244	135485.58	177829.69	данные отсутствуют	0.3
245	135475.17	177832.24	данные отсутствуют	0.3
246	135472.62	177821.83	данные отсутствуют	0.3
247	133741.36	170701.8	данные отсутствуют	0.3
248	133744.56	170714.87	данные отсутствуют	0.3
249	133731.5	170718.07	данные отсутствуют	0.3
250	133728.3	170705	данные отсутствуют	0.3
251	135792.75	154491.71	данные отсутствуют	0.3
252	135792.2	154505.15	данные отсутствуют	0.3
253	135778.77	154504.6	данные отсутствуют	0.3
254	135779.32	154491.16	данные отсутствуют	0.3
255	133563.49	169975.51	данные отсутствуют	0.3

Государственный регистратор		ФГИС ЕГРН
полное наименование должности	подпись	инициалы, фамилия

М.П.

Раздел 3.2

Выписка из Единого государственного реестра недвижимости об объекте недвижимости
Описание местоположения земельного участка

Земельный участок			
(вид объекта недвижимости)			
Лист № ____ Раздела <u>3.2</u>	Всего листов раздела <u>3.2</u> : ____	Всего разделов: ____	Всего листов выписки: ____
27.11.2018 № 99/2018/219950469			
Кадастровый номер:		17:05:0000000:16 (единое землепользование)	

Сведения о характерных точках границы земельного участка				
Система координат:				
Зона №				
Номер точки	Координаты		Описание закрепления на местности	Средняя квадратическая погрешность определения координат характерных точек границ земельного участка, м
	X	Y		
1	2	3	4	5
256	133566.69	169988.58	данные отсутствуют	0.3
257	133553.63	169991.78	данные отсутствуют	0.3
258	133550.43	169978.71	данные отсутствуют	0.3
259	135674.94	178597.15	данные отсутствуют	0.3
260	135678.14	178610.22	данные отсутствуют	0.3
261	135665.08	178613.42	данные отсутствуют	0.3
262	135661.88	178600.35	данные отсутствуют	0.3
263	134161.15	147852.17	данные отсутствуют	0.3
264	134166.1	147864.67	данные отсутствуют	0.3
265	134153.61	147869.62	данные отсутствуют	0.3
266	134148.65	147857.12	данные отсутствуют	0.3
267	133549.31	144061.91	данные отсутствуют	0.3
268	133548.64	144072.6	данные отсутствуют	0.3
269	133537.95	144071.93	данные отсутствуют	0.3
270	133538.62	144061.24	данные отсутствуют	0.3

Государственный регистратор		ФГИС ЕГРН
полное наименование должности	подпись	инициалы, фамилия

М.П.

Выписка из Единого государственного реестра недвижимости об объекте недвижимости
Описание местоположения земельного участка

Земельный участок			
(вид объекта недвижимости)			
Лист № ____ Раздела <u>3.2</u>	Всего листов раздела <u>3.2</u> : ____	Всего разделов: ____	Всего листов выписки: ____
27.11.2018 № 99/2018/219950469			
Кадастровый номер:		17:05:0000000:16 (единое землепользование)	

Сведения о характерных точках границы земельного участка				
Система координат:				
Зона №				
Номер точки	Координаты		Описание закрепления на местности	Средняя квадратическая погрешность определения координат характерных точек границ земельного участка, м
	X	Y		
1	2	3	4	5
271	136494.16	181942.23	данные отсутствуют	0.3
272	136497.36	181955.3	данные отсутствуют	0.3
273	136484.3	181958.5	данные отсутствуют	0.3
274	136481.1	181945.43	данные отсутствуют	0.3
275	135756.7	155375.91	данные отсутствуют	0.3
276	135756.15	155389.35	данные отсутствуют	0.3
277	135742.72	155388.8	данные отсутствуют	0.3
278	135743.27	155375.36	данные отсутствуют	0.3
279	133586.41	146400.97	данные отсутствуют	0.3
280	133591.36	146413.47	данные отсутствуют	0.3
281	133578.87	146418.42	данные отсутствуют	0.3
282	133573.91	146405.92	данные отсутствуют	0.3
283	134053.09	147583.02	данные отсутствуют	0.3
284	134057.03	147592.98	данные отсутствуют	0.3
285	134047.07	147596.92	данные отсутствуют	0.3

Государственный регистратор		ФГИС ЕГРН
полное наименование должности	подпись	инициалы, фамилия

М.П.

Раздел 3.2

Выписка из Единого государственного реестра недвижимости об объекте недвижимости
Описание местоположения земельного участка

Земельный участок			
(вид объекта недвижимости)			
Лист № ____ Раздела <u>3.2</u>	Всего листов раздела <u>3.2</u> : ____	Всего разделов: ____	Всего листов выписки: ____
27.11.2018 № 99/2018/219950469			
Кадастровый номер:		17:05:0000000:16 (единое землепользование)	

Сведения о характерных точках границы земельного участка				
Система координат:				
Зона №				
Номер точки	Координаты		Описание закрепления на местности	Средняя квадратическая погрешность определения координат характерных точек границ земельного участка, м
	X	Y		
1	2	3	4	5
286	134043.13	147586.96	данные отсутствуют	0.3
287	133529.89	144390.53	данные отсутствуют	0.3
288	133529.04	144403.95	данные отсутствуют	0.3
289	133515.63	144403.1	данные отсутствуют	0.3
290	133516.48	144389.68	данные отсутствуют	0.3
291	135935.96	150945.14	данные отсутствуют	0.3
292	135935.52	150955.84	данные отсутствуют	0.3
293	135924.82	150955.4	данные отсутствуют	0.3
294	135925.26	150944.7	данные отсутствуют	0.3
295	135675.77	157224.36	данные отсутствуют	0.3
296	135674.73	157237.77	данные отсутствуют	0.3
297	135661.33	157236.73	данные отсутствуют	0.3
298	135662.37	157223.32	данные отсутствуют	0.3
299	135613.37	158031.94	данные отсутствуют	0.3
300	135612.32	158045.51	данные отсутствуют	0.3

Государственный регистратор		ФГИС ЕГРН
полное наименование должности	подпись	инициалы, фамилия

М.П.

Раздел 3.2

Выписка из Единого государственного реестра недвижимости об объекте недвижимости
Описание местоположения земельного участка

Земельный участок			
(вид объекта недвижимости)			
Лист № ____ Раздела <u>3.2</u>	Всего листов раздела <u>3.2</u> : ____	Всего разделов: ____	Всего листов выписки: ____
27.11.2018 № 99/2018/219950469			
Кадастровый номер:		17:05:0000000:16 (единое землепользование)	

Сведения о характерных точках границы земельного участка				
Система координат:				
Зона №				
Номер точки	Координаты		Описание закрепления на местности	Средняя квадратическая погрешность определения координат характерных точек границ земельного участка, м
	X	Y		
1	2	3	4	5
301	135598.75	158044.46	данные отсутствуют	0.3
302	135599.8	158030.89	данные отсутствуют	0.3
303	136578.91	182288.31	данные отсутствуют	0.3
304	136582.11	182301.38	данные отсутствуют	0.3
305	136569.05	182304.58	данные отсутствуют	0.3
306	136565.85	182291.51	данные отсутствуют	0.3
307	133963.12	147352.13	данные отсутствуют	0.3
308	133968.07	147364.63	данные отсутствуют	0.3
309	133955.58	147369.58	данные отсутствуют	0.3
310	133950.62	147357.08	данные отсутствуют	0.3
311	134304.57	148217.99	данные отсутствуют	0.3
312	134308.51	148227.95	данные отсутствуют	0.3
313	134298.55	148231.89	данные отсутствуют	0.3
314	134294.61	148221.93	данные отсутствуют	0.3
315	134873.29	149152.4	данные отсутствуют	0.3

Государственный регистратор		ФГИС ЕГРН
полное наименование должности	подпись	инициалы, фамилия

М.П.

Раздел 3.2

Выписка из Единого государственного реестра недвижимости об объекте недвижимости
Описание местоположения земельного участка

Земельный участок			
(вид объекта недвижимости)			
Лист № ____ Раздела <u>3.2</u>	Всего листов раздела <u>3.2</u> : ____	Всего разделов: ____	Всего листов выписки: ____
27.11.2018 № 99/2018/219950469			
Кадастровый номер:		17:05:0000000:16 (единое землепользование)	

Сведения о характерных точках границы земельного участка				
Система координат:				
Зона №				
Номер точки	Координаты		Описание закрепления на местности	Средняя квадратическая погрешность определения координат характерных точек границ земельного участка, м
	X	Y		
1	2	3	4	5
316	134879.46	149161.15	данные отсутствуют	0.3
317	134870.71	149167.32	данные отсутствуют	0.3
318	134864.54	149158.57	данные отсутствуют	0.3
319	135738.37	155825.53	данные отсутствуют	0.3
320	135737.82	155838.97	данные отсутствуют	0.3
321	135724.39	155838.42	данные отсутствуют	0.3
322	135724.94	155824.98	данные отсутствуют	0.3
323	134155.28	172391.74	данные отсутствуют	0.3
324	134158.51	172404.91	данные отсутствуют	0.3
325	134145.34	172408.14	данные отсутствуют	0.3
326	134142.11	172394.97	данные отсутствуют	0.3
327	134365.21	173249.14	данные отсутствуют	0.3
328	134368.41	173262.21	данные отсутствуют	0.3
329	134355.35	173265.41	данные отсутствуют	0.3
330	134352.15	173252.34	данные отсутствуют	0.3

Государственный регистратор		ФГИС ЕГРН
полное наименование должности	подпись	инициалы, фамилия

М.П.

Раздел 3.2

Выписка из Единого государственного реестра недвижимости об объекте недвижимости
Описание местоположения земельного участка

Земельный участок			
(вид объекта недвижимости)			
Лист № ____ Раздела <u>3.2</u>	Всего листов раздела <u>3.2</u> : ____	Всего разделов: ____	Всего листов выписки: ____
27.11.2018 № 99/2018/219950469			
Кадастровый номер:		17:05:0000000:16 (единое землепользование)	

Сведения о характерных точках границы земельного участка				
Система координат:				
Зона №				
Номер точки	Координаты		Описание закрепления на местности	Средняя квадратическая погрешность определения координат характерных точек границ земельного участка, м
	X	Y		
1	2	3	4	5
331	134655.02	174432.53	данные отсутствуют	0.3
332	134658.22	174445.6	данные отсутствуют	0.3
333	134645.16	174448.8	данные отсутствуют	0.3
334	134641.96	174435.73	данные отсутствуют	0.3
335	133469.66	145321.2	данные отсутствуют	0.3
336	133468.99	145331.89	данные отсутствуют	0.3
337	133458.3	145331.22	данные отсутствуют	0.3
338	133458.97	145320.53	данные отсутствуют	0.3
339	133772.17	146873.69	данные отсутствуют	0.3
340	133776.11	146883.65	данные отсутствуют	0.3
341	133766.15	146887.59	данные отсутствуют	0.3
342	133762.21	146877.63	данные отсутствуют	0.3
343	137258.34	184149.02	данные отсутствуют	0.3
344	137267.3	184159.06	данные отсутствуют	0.3
345	137257.27	184168.01	данные отсутствуют	0.3

Государственный регистратор		ФГИС ЕГРН
полное наименование должности	подпись	инициалы, фамилия

М.П.

Раздел 3.2

Выписка из Единого государственного реестра недвижимости об объекте недвижимости
Описание местоположения земельного участка

Земельный участок			
(вид объекта недвижимости)			
Лист № ____ Раздела <u>3.2</u>	Всего листов раздела <u>3.2</u> : ____	Всего разделов: ____	Всего листов выписки: ____
27.11.2018 № 99/2018/219950469			
Кадастровый номер:		17:05:0000000:16 (единое землепользование)	

Сведения о характерных точках границы земельного участка				
Система координат:				
Зона №				
Номер точки	Координаты		Описание закрепления на местности	Средняя квадратическая погрешность определения координат характерных точек границ земельного участка, м
	X	Y		
1	2	3	4	5
346	137248.31	184157.98	данные отсутствуют	0.3
347	135297.88	177057.51	данные отсутствуют	0.3
348	135301.08	177070.58	данные отсутствуют	0.3
349	135288.02	177073.78	данные отсутствуют	0.3
350	135284.82	177060.71	данные отсутствуют	0.3
351	136949.03	183807.36	данные отсутствуют	0.3
352	136943.64	183812.17	данные отсутствуют	0.3
353	136938.83	183806.78	данные отсутствуют	0.3
354	136944.22	183801.97	данные отсутствуют	0.3
355	134770.7	174904.88	данные отсутствуют	0.3
356	134773.9	174917.95	данные отсутствуют	0.3
357	134760.84	174921.15	данные отсутствуют	0.3
358	134757.64	174908.08	данные отсутствуют	0.3
359	135568.77	178163.64	данные отсутствуют	0.3
360	135571.97	178176.71	данные отсутствуют	0.3

Государственный регистратор		ФГИС ЕГРН
полное наименование должности	подпись	инициалы, фамилия

М.П.

Раздел 3.2

Выписка из Единого государственного реестра недвижимости об объекте недвижимости
Описание местоположения земельного участка

Земельный участок			
(вид объекта недвижимости)			
Лист № ____ Раздела <u>3.2</u>	Всего листов раздела <u>3.2</u> : ____	Всего разделов: ____	Всего листов выписки: ____
27.11.2018 № 99/2018/219950469			
Кадастровый номер:		17:05:0000000:16 (единое землепользование)	

Сведения о характерных точках границы земельного участка				
Система координат:				
Зона №				
Номер точки	Координаты		Описание закрепления на местности	Средняя квадратическая погрешность определения координат характерных точек границ земельного участка, м
	X	Y		
1	2	3	4	5
361	135558.91	178179.91	данные отсутствуют	0.3
362	135555.71	178166.84	данные отсутствуют	0.3
363	135782.28	179035.43	данные отсутствуют	0.3
364	135785.48	179048.5	данные отсутствуют	0.3
365	135772.42	179051.7	данные отсутствуют	0.3
366	135769.22	179038.63	данные отсутствуют	0.3
367	134677.59	148872.77	данные отсутствуют	0.3
368	134685.35	148883.75	данные отсутствуют	0.3
369	134674.37	148891.51	данные отсутствуют	0.3
370	134666.61	148880.52	данные отсутствуют	0.3
371	133600.07	143280.95	данные отсутствуют	0.3
372	133599.22	143294.37	данные отсутствуют	0.3
373	133585.81	143297.52	данные отсутствуют	0.3
374	133586.66	143280.1	данные отсутствуют	0.3
375	134880.43	175352.94	данные отсутствуют	0.3

Государственный регистратор		ФГИС ЕГРН
полное наименование должности	подпись	инициалы, фамилия

М.П.

Раздел 3.2

Выписка из Единого государственного реестра недвижимости об объекте недвижимости
Описание местоположения земельного участка

Земельный участок			
(вид объекта недвижимости)			
Лист № ____ Раздела <u>3.2</u>	Всего листов раздела <u>3.2</u> : ____	Всего разделов: ____	Всего листов выписки: ____
27.11.2018 № 99/2018/219950469			
Кадастровый номер:		17:05:0000000:16 (единое землепользование)	

Сведения о характерных точках границы земельного участка				
Система координат:				
Зона №				
Номер точки	Координаты		Описание закрепления на местности	Средняя квадратическая погрешность определения координат характерных точек границ земельного участка, м
	X	Y		
1	2	3	4	5
376	134883.63	175366.01	данные отсутствуют	0.3
377	134857	175369.21	данные отсутствуют	0.3
378	134867.37	175356.14	данные отсутствуют	0.3
379	133647.28	170323.39	данные отсутствуют	0.3
380	133649.83	170333.8	данные отсутствуют	0.3
381	133639.42	170336.35	данные отсутствуют	0.3
382	133636.87	170325.94	данные отсутствуют	0.3
383	135401.68	177481.33	данные отсутствуют	0.3
384	135404.88	177494.4	данные отсутствуют	0.3
385	135391.82	177497.6	данные отсутствуют	0.3
386	135388.62	177484.53	данные отсутствуют	0.3
387	135644.22	157633.16	данные отсутствуют	0.3
388	135643.17	157646.73	данные отсутствуют	0.3
389	135629.6	157645.68	данные отсутствуют	0.3
390	135630.65	157632.11	данные отсутствуют	0.3

Государственный регистратор		ФГИС ЕГРН
полное наименование должности	подпись	инициалы, фамилия

М.П.

Раздел 3.2

Выписка из Единого государственного реестра недвижимости об объекте недвижимости
Описание местоположения земельного участка

Земельный участок			
(вид объекта недвижимости)			
Лист № ____ Раздела <u>3.2</u>	Всего листов раздела <u>3.2</u> : ____	Всего разделов: ____	Всего листов выписки: ____
27.11.2018 № 99/2018/219950469			
Кадастровый номер:		17:05:0000000:16 (единое землепользование)	

Сведения о характерных точках границы земельного участка				
Система координат:				
Зона №				
Номер точки	Координаты		Описание закрепления на местности	Средняя квадратическая погрешность определения координат характерных точек границ земельного участка, м
	X	Y		
1	2	3	4	5
391	135867.31	152662.82	данные отсутствуют	0.3
392	135866.76	152676.26	данные отсутствуют	0.3
393	135853.33	152675.71	данные отсутствуют	0.3
394	135853.88	152662.27	данные отсутствуют	0.3
395	133568.6	143756.84	данные отсутствуют	0.3
396	133567.93	143767.53	данные отсутствуют	0.3
397	133557.24	143766.86	данные отсутствуют	0.3
398	133557.91	143756.17	данные отсутствуют	0.3
399	136705.3	182804.19	данные отсутствуют	0.3
400	136708.53	182817.36	данные отсутствуют	0.3
401	136695.36	182820.59	данные отсутствуют	0.3
402	136692.13	182807.42	данные отсутствуют	0.3
403	133449.49	145640.19	данные отсутствуют	0.3
404	133448.82	145650.88	данные отсутствуют	0.3
405	133438.13	145650.21	данные отсутствуют	0.3

Государственный регистратор		ФГИС ЕГРН
полное наименование должности	подпись	инициалы, фамилия

М.П.

Раздел 3.2

Выписка из Единого государственного реестра недвижимости об объекте недвижимости

Описание местоположения земельного участка

Земельный участок			
(вид объекта недвижимости)			
Лист № ____ Раздела <u>3.2</u>	Всего листов раздела <u>3.2</u> : ____	Всего разделов: ____	Всего листов выписки: ____
27.11.2018 № 99/2018/219950469			
Кадастровый номер:		17:05:0000000:16 (единое землепользование)	

Сведения о характерных точках границы земельного участка				
Система координат:				
Зона №				
Номер точки	Координаты		Описание закрепления на местности	Средняя квадратическая погрешность определения координат характерных точек границ земельного участка, м
	X	Y		
1	2	3	4	5
406	133438.8	145639.52	данные отсутствуют	0.3
407	135921.7	151328.62	данные отсутствуют	0.3
408	135921.15	151342.06	данные отсутствуют	0.3
409	135907.72	151341.51	данные отсутствуют	0.3
410	135908.27	151328.07	данные отсутствуют	0.3
411	136774.71	183093.57	данные отсутствуют	0.3
412	136777.26	183103.98	данные отсутствуют	0.3
413	136766.85	183106.53	данные отсутствуют	0.3
414	136764.3	183096.12	данные отсутствуют	0.3
415	134416.77	148508.63	данные отсутствуют	0.3
416	134420.93	148514.53	данные отсутствуют	0.3
417	134415.03	148518.69	данные отсутствуют	0.3
418	134410.87	148512.79	данные отсутствуют	0.3
419	135994.77	179908.86	данные отсутствуют	0.3
420	135997.32	179919.27	данные отсутствуют	0.3

Государственный регистратор		ФГИС ЕГРН
полное наименование должности	подпись	инициалы, фамилия

М.П.

Раздел 3.2

Выписка из Единого государственного реестра недвижимости об объекте недвижимости
Описание местоположения земельного участка

Земельный участок			
(вид объекта недвижимости)			
Лист № ____ Раздела <u>3.2</u>	Всего листов раздела <u>3.2</u> : ____	Всего разделов: ____	Всего листов выписки: ____
27.11.2018 № 99/2018/219950469			
Кадастровый номер:		17:05:0000000:16 (единое землепользование)	

Сведения о характерных точках границы земельного участка				
Система координат:				
Зона №				
Номер точки	Координаты		Описание закрепления на местности	Средняя квадратическая погрешность определения координат характерных точек границ земельного участка, м
	X	Y		
1	2	3	4	5
421	135986.91	179921.82	данные отсутствуют	0.3
422	135984.36	179911.41	данные отсутствуют	0.3
423	138317.25	185334.67	данные отсутствуют	0.3
424	138326.21	185344.71	данные отсутствуют	0.3
425	138316.18	185353.66	данные отсутствуют	0.3
426	138307.22	185343.63	данные отсутствуют	0.3
427	138008.64	184989.13	данные отсутствуют	0.3
428	138017.6	184999.17	данные отсутствуют	0.3
429	138007.57	185008.12	данные отсутствуют	0.3
430	137998.61	184998.09	данные отсутствуют	0.3
431	135719.02	156300.09	данные отсутствуют	0.3
432	135718.47	156313.53	данные отсутствуют	0.3
433	135705.04	156312.98	данные отсутствуют	0.3
434	135705.59	156299.54	данные отсутствуют	0.3
435	137590.17	184520.57	данные отсутствуют	0.3

Государственный регистратор		ФГИС ЕГРН
полное наименование должности	подпись	инициалы, фамилия

М.П.

Раздел 3.2

Выписка из Единого государственного реестра недвижимости об объекте недвижимости
Описание местоположения земельного участка

Земельный участок			
(вид объекта недвижимости)			
Лист № ____ Раздела <u>3.2</u>	Всего листов раздела <u>3.2</u> : ____	Всего разделов: ____	Всего листов выписки: ____
27.11.2018 № 99/2018/219950469			
Кадастровый номер:		17:05:0000000:16 (единое землепользование)	

Сведения о характерных точках границы земельного участка				
Система координат:				
Зона №				
Номер точки	Координаты		Описание закрепления на местности	Средняя квадратическая погрешность определения координат характерных точек границ земельного участка, м
	X	Y		
1	2	3	4	5
436	137599.13	184530.61	данные отсутствуют	0.3
437	137589.1	184539.56	данные отсутствуют	0.3
438	137580.14	184529.53	данные отсутствуют	0.3
439	135775.03	154926.3	данные отсутствуют	0.3
440	135774.48	154939.74	данные отсутствуют	0.3
441	135761.05	154939.19	данные отсутствуют	0.3
442	135761.6	154925.75	данные отсутствуют	0.3
443	135089.13	176205.11	данные отсутствуют	0.3
444	135092.33	176218.18	данные отсутствуют	0.3
445	135079.27	176221.38	данные отсутствуют	0.3
446	135076.07	176208.31	данные отсутствуют	0.3
447	133423.26	145997.44	данные отсутствуют	0.3
448	133425.92	146004.16	данные отсутствуют	0.3
449	133419.2	146004.82	данные отсутствуют	0.3
450	133416.54	146000.1	данные отсутствуют	0.3

Государственный регистратор		ФГИС ЕГРН
полное наименование должности	подпись	инициалы, фамилия

М.П.

Раздел 4

Выписка из Единого государственного реестра недвижимости об объекте недвижимости
Сведения о частях земельного участка

Земельный участок			
(вид объекта недвижимости)			
Лист № ____ Раздела 4	Всего листов раздела 4 : ____	Всего разделов: ____	Всего листов выписки: ____
27.11.2018 № 99/2018/219950469			
Кадастровый номер:		17:05:0000000:16 (единое землепользование)	

План (чертеж, схема) части земельного участка	Учетный номер части: 17:05:0000000:16/1
	
Масштаб 1: данные отсутствуют	Условные обозначения:


Государственный регистратор		ФГИС ЕГРН
полное наименование должности	подпись	инициалы, фамилия

М.П.

Раздел 4

Выписка из Единого государственного реестра недвижимости об объекте недвижимости
Сведения о частях земельного участка

Земельный участок			
(вид объекта недвижимости)			
Лист № ____ Раздела 4	Всего листов раздела 4 : ____	Всего разделов: ____	Всего листов выписки: ____
27.11.2018 № 99/2018/219950469			
Кадастровый номер:		17:05:0000000:16 (единое землепользование)	

План (чертеж, схема) части земельного участка	Учетный номер части: 17:05:0000000:16/1
	
Масштаб 1: данные отсутствуют	Условные обозначения:

Государственный регистратор		ФГИС ЕГРН
полное наименование должности	подпись	инициалы, фамилия

М.П.

Раздел 4.1

Выписка из Единого государственного реестра недвижимости об объекте недвижимости
Сведения о частях земельного участка

Земельный участок			
(вид объекта недвижимости)			
Лист № ____ Раздела 4.1	Всего листов раздела 4.1 : ____	Всего разделов: ____	Всего листов выписки: ____
27.11.2018 № 99/2018/219950469			
Кадастровый номер:		17:05:0000000:16 (единое землепользование)	

Учетный номер части	Площадь (м²)	Содержание ограничения в использовании или ограничения права на объект недвижимости или обременения объекта недвижимости
1	2	3
1	115	Ограничения прав на земельный участок, предусмотренные статьями 56, 56.1 Земельного кодекса Российской Федерации, 17.05.2.96, Государственный контракт № 9/2016 от 26.12.2016
1	115	Ограничения прав на земельный участок, предусмотренные статьями 56, 56.1 Земельного кодекса Российской Федерации, Государственный контракт № 9/2016 от 26.12.2016, срок действия: 02.08.2017

Государственный регистратор		ФГИС ЕГРН
полное наименование должности	подпись	инициалы, фамилия

М.П.

Раздел 4.2

Выписка из Единого государственного реестра недвижимости об объекте недвижимости
Сведения о частях земельного участка

Земельный участок				
(вид объекта недвижимости)				
Лист № ____ Раздела 4.2		Всего листов раздела 4.2 : ____	Всего разделов: ____	Всего листов выписки: ____
27.11.2018 № 99/2018/219950469				
Кадастровый номер:			17:05:0000000:16 (единое землепользование)	
Сведения о характерных точках границы части (частей) земельного участка				
Учетный номер части: 1				
Система координат: Местная 167				
Зона №				
Номер точки	Координаты, м		Описание закрепления на местности	Средняя квадратическая погрешность определения координат характерных точек границы части земельного участка, м
	X	Y		
1	2	3	4	5
411	136774.71	183093.57	данные отсутствуют	данные отсутствуют
412	136777.26	183103.98	данные отсутствуют	данные отсутствуют
413	136766.85	183106.53	данные отсутствуют	данные отсутствуют
414	136764.3	183096.12	данные отсутствуют	данные отсутствуют
451	136774.71	183093.57	данные отсутствуют	данные отсутствуют
452	136777.26	183103.98	данные отсутствуют	данные отсутствуют
453	136766.85	183106.53	данные отсутствуют	данные отсутствуют
454	136764.3	183096.12	данные отсутствуют	данные отсутствуют

Государственный регистратор		ФГИС ЕГРН
полное наименование должности	подпись	инициалы, фамилия

М.П.

Раздел 4.2

Выписка из Единого государственного реестра недвижимости об объекте недвижимости
Сведения о частях земельного участка

Земельный участок				
(вид объекта недвижимости)				
Лист № ____ Раздела 4.2		Всего листов раздела 4.2 : ____	Всего разделов: ____	Всего листов выписки: ____
27.11.2018 № 99/2018/219950469				
Кадастровый номер:			17:05:0000000:16 (единое землепользование)	
Сведения о характерных точках границы части (частей) земельного участка				
Учетный номер части: 1				
Система координат: СК кадастрового округа, зона 2				
Зона №				
Номер точки	Координаты, м		Описание закрепления на местности	Средняя квадратическая погрешность определения координат характерных точек границы части земельного участка, м
	X	Y		
1	2	3	4	5
411	136774.71	183093.57	данные отсутствуют	данные отсутствуют
412	136777.26	183103.98	данные отсутствуют	данные отсутствуют
413	136766.85	183106.53	данные отсутствуют	данные отсутствуют
414	136764.3	183096.12	данные отсутствуют	данные отсутствуют
451	136774.71	183093.57	данные отсутствуют	данные отсутствуют
452	136777.26	183103.98	данные отсутствуют	данные отсутствуют
453	136766.85	183106.53	данные отсутствуют	данные отсутствуют
454	136764.3	183096.12	данные отсутствуют	данные отсутствуют

Государственный регистратор		ФГИС ЕГРН
полное наименование должности	подпись	инициалы, фамилия

М.П.

Выписка из Единого государственного реестра недвижимости об объекте недвижимости

Сведения о характеристиках объекта недвижимости

На основании запроса от 31.10.2018 г., поступившего на рассмотрение 31.10.2018 г., сообщаем, что согласно записям Единого государственного реестра недвижимости:

Земельный участок			
(вид объекта недвижимости)			
Лист № ____ Раздела <u>1</u>	Всего листов раздела <u>1</u> : ____	Всего разделов: ____	Всего листов выписки: ____
31.10.2018 № 99/2018/215351650			
Кадастровый номер:		17:05:0000000:401	

Номер кадастрового квартала:	17:05:0000000
Дата присвоения кадастрового номера:	17.06.2013
Ранее присвоенный государственный учетный номер:	данные отсутствуют
Адрес:	Республика Тыва, Кызылский район, опоры №№11-35, 37, 41-43, 74-135, 152-183, 220-267.
Площадь:	9819 +/- 619кв. м
Кадастровая стоимость, руб.:	3633.03
Кадастровые номера расположенных в пределах земельного участка объектов недвижимости:	данные отсутствуют
Кадастровые номера объектов недвижимости, из которых образован объект недвижимости:	17:05:0000000:86
Кадастровые номера образованных объектов недвижимости:	данные отсутствуют
Сведения о включении объекта недвижимости в состав предприятия как имущественного комплекса:	

Государственный регистратор		ФГИС ЕГРН
полное наименование должности	подпись	инициалы, фамилия

М.П.

Сведения о характеристиках объекта недвижимости

Земельный участок			
(вид объекта недвижимости)			
Лист № ____ Раздела <u>1</u>	Всего листов раздела <u>1</u> : ____	Всего разделов: ____	Всего листов выписки: ____
31.10.2018 № 99/2018/215351650			
Кадастровый номер:		17:05:0000000:401	

Категория земель:	Земли промышленности, энергетики, транспорта, связи, радиовещания, телевидения, информатики, земли для обеспечения космической деятельности, земли обороны, безопасности и земли иного специального назначения
Виды разрешенного использования:	в целях использования под строительство и для размещения высоковольтной линии электропередач 220 кВ "Чадан-Кызыл" с реконструкцией ПС 220 кВ "Чадан" и ПС 220 кВ "Кызылская";
Сведения о кадастровом инженере:	Ковригина Наталья Александровна №24-10-39
Сведения о лесах, водных объектах и об иных природных объектах, расположенных в пределах земельного участка:	данные отсутствуют
Сведения о том, что земельный участок полностью или частично расположен в границах зоны с особыми условиями использования территории или территории объекта культурного наследия	данные отсутствуют
Сведения о том, что земельный участок расположен в границах особой экономической зоны, территории опережающего социально-экономического развития, зоны территориального развития в Российской Федерации, игровой зоны:	данные отсутствуют
Сведения о том, что земельный участок расположен в границах особо охраняемой природной территории, охотничьих угодий, лесничеств, лесопарков:	данные отсутствуют
Сведения о результатах проведения государственного земельного надзора:	данные отсутствуют
Сведения о расположении земельного участка в границах территории, в отношении которой утвержден проект межевания территории:	данные отсутствуют

Государственный регистратор		ФГИС ЕГРН
полное наименование должности	подпись	инициалы, фамилия

М.П.

Сведения о характеристиках объекта недвижимости

Земельный участок			
(вид объекта недвижимости)			
Лист № ____ Раздела <u>1</u>	Всего листов раздела <u>1</u> : ____	Всего разделов: ____	Всего листов выписки: ____
31.10.2018 № 99/2018/215351650			
Кадастровый номер:		17:05:0000000:401	

Условный номер земельного участка:	данные отсутствуют
Сведения о принятии акта и (или) заключении договора, предусматривающих предоставление в соответствии с земельным законодательством исполнительным органом государственной власти или органом местного самоуправления находящегося в государственной или муниципальной собственности земельного участка для строительства наемного дома социального использования или наемного дома коммерческого использования:	данные отсутствуют
Сведения о том, что земельный участок или земельные участки образованы на основании решения об изъятии земельного участка и (или) расположенного на нем объекта недвижимости для государственных или муниципальных нужд:	данные отсутствуют
Сведения о том, что земельный участок образован из земель или земельного участка, государственная собственность на которые не разграничена:	данные отсутствуют
Сведения о наличии земельного спора о местоположении границ земельных участков:	данные отсутствуют
Статус записи об объекте недвижимости:	Сведения об объекте недвижимости имеют статус "актуальные"
Особые отметки:	<p>Граница земельного участка состоит из 171 контуров. Для данного земельного участка обеспечен доступ посредством земельного участка (земельных участков) с кадастровым номером (кадастровыми номерами) Земли общего пользования. Сведения о видах разрешенного использовании имеют статус «Актуальные незасвидетельствованные». Право (ограничение права, обременение объекта недвижимости) зарегистрировано на данный объект недвижимости с видами разрешенного использования отсутствует.</p> <p>Состав земельного участка:</p> <p>1) №1 площадь: 150 кв.м 2) №2 площадь: 52 кв.м 3) №3 площадь: 52 кв.м 4) №4 площадь: 52 кв.м 5) №5 площадь: 52 кв.м 6) №6 площадь: 52 кв.м 7) №7 площадь: 52 кв.м 8) №8 площадь: 52 кв.м 9) №9 площадь: 52 кв.м 10) №10 площадь: 52 кв.м 11) №11 площадь: 52 кв.м 12) №12 площадь: 52 кв.м 13) №13 площадь: 52 кв.м 14) №14 площадь: 52 кв.м 15) №15 площадь: 52 кв.м 16) №16 площадь: 52 кв.м 17) №17 площадь: 52 кв.м 18) №18 площадь: 52 кв.м 19) №19 площадь: 52 кв.м 20) №20 площадь: 48 кв.м 21) №21 площадь: 52 кв.м 22) №22 площадь: 52 кв.м 23) №23 площадь: 52 кв.м 24) №24 площадь: 52 кв.м 25) №25 площадь: 52 кв.м 26) №26 площадь: 48 кв.м 27) №27 площадь: 48 кв.м 28) №28 площадь: 52 кв.м 29) №29 площадь: 52 кв.м 30) №30 площадь: 52 кв.м 31) №31 площадь: 52 кв.м 32) №32 площадь: 48 кв.м 33) №33 площадь: 52 кв.м 34) №34 площадь: 52 кв.м 35) №35 площадь: 52 кв.м 36) №36 площадь: 52 кв.м 37) №37 площадь: 52 кв.м 38) №38 площадь: 52 кв.м 39) №39 площадь: 52 кв.м 40) №40 площадь: 52 кв.м 41) №41 площадь: 52 кв.м</p>

42) №42 площадь: 52 кв.м
43) №43 площадь: 52 кв.м
44) №44 площадь: 52 кв.м
45) №45 площадь: 52 кв.м
46) №46 площадь: 52 кв.м
47) №47 площадь: 52 кв.м
48) №48 площадь: 52 кв.м
49) №49 площадь: 52 кв.м
50) №50 площадь: 52 кв.м
51) №51 площадь: 52 кв.м
52) №52 площадь: 52 кв.м
53) №53 площадь: 52 кв.м
54) №54 площадь: 52 кв.м
55) №55 площадь: 83 кв.м
56) №56 площадь: 56 кв.м
57) №57 площадь: 52 кв.м
58) №58 площадь: 56 кв.м
59) №59 площадь: 52 кв.м
60) №60 площадь: 103 кв.м
61) №61 площадь: 48 кв.м
62) №62 площадь: 52 кв.м
63) №63 площадь: 52 кв.м
64) №64 площадь: 52 кв.м
65) №65 площадь: 52 кв.м
66) №66 площадь: 52 кв.м
67) №67 площадь: 52 кв.м
68) №68 площадь: 52 кв.м
69) №69 площадь: 56 кв.м
70) №70 площадь: 56 кв.м
71) №71 площадь: 52 кв.м
72) №72 площадь: 52 кв.м
73) №73 площадь: 52 кв.м
74) №74 площадь: 52 кв.м
75) №75 площадь: 52 кв.м
76) №76 площадь: 52 кв.м
77) №77 площадь: 48 кв.м
78) №78 площадь: 52 кв.м
79) №79 площадь: 52 кв.м
80) №80 площадь: 52 кв.м
81) №81 площадь: 48 кв.м
82) №82 площадь: 52 кв.м
83) №83 площадь: 52 кв.м
84) №84 площадь: 52 кв.м
85) №85 площадь: 52 кв.м
86) №86 площадь: 56 кв.м
87) №87 площадь: 52 кв.м
88) №88 площадь: 122 кв.м
89) №89 площадь: 52 кв.м
90) №90 площадь: 52 кв.м
91) №91 площадь: 52 кв.м
92) №92 площадь: 122 кв.м
93) №93 площадь: 56 кв.м
94) №94 площадь: 52 кв.м
95) №95 площадь: 48 кв.м
96) №96 площадь: 52 кв.м
97) №97 площадь: 48 кв.м
98) №98 площадь: 52 кв.м
99) №99 площадь: 52 кв.м
100) №100 площадь: 103 кв.м
101) №101 площадь: 52 кв.м
102) №102 площадь: 52 кв.м
103) №103 площадь: 52 кв.м
104) №104 площадь: 52 кв.м
105) №105 площадь: 56 кв.м
106) №106 площадь: 56 кв.м
107) №107 площадь: 56 кв.м
108) №108 площадь: 83 кв.м
109) №109 площадь: 48 кв.м
110) №110 площадь: 52 кв.м
111) №111 площадь: 122 кв.м
112) №112 площадь: 52 кв.м
113) №113 площадь: 52 кв.м
114) №114 площадь: 48 кв.м
115) №115 площадь: 52 кв.м
116) №116 площадь: 52 кв.м
117) №117 площадь: 52 кв.м
118) №118 площадь: 52 кв.м
119) №119 площадь: 83 кв.м
120) №120 площадь: 52 кв.м
121) №121 площадь: 52 кв.м
122) №122 площадь: 48 кв.м
123) №123 площадь: 52 кв.м

	124) №124 площадь: 52 кв.м 125) №125 площадь: 52 кв.м 126) №126 площадь: 52 кв.м 127) №127 площадь: 52 кв.м 128) №128 площадь: 52 кв.м 129) №129 площадь: 83 кв.м 130) №130 площадь: 122 кв.м 131) №131 площадь: 52 кв.м 132) №132 площадь: 52 кв.м 133) №133 площадь: 52 кв.м 134) №134 площадь: 52 кв.м 135) №135 площадь: 52 кв.м 136) №136 площадь: 103 кв.м 137) №137 площадь: 52 кв.м 138) №138 площадь: 48 кв.м 139) №139 площадь: 48 кв.м 140) №140 площадь: 83 кв.м 141) №141 площадь: 56 кв.м 142) №142 площадь: 56 кв.м 143) №143 площадь: 48 кв.м 144) №144 площадь: 52 кв.м 145) №145 площадь: 52 кв.м 146) №146 площадь: 52 кв.м 147) №147 площадь: 52 кв.м 148) №148 площадь: 52 кв.м 149) №149 площадь: 122 кв.м 150) №150 площадь: 52 кв.м 151) №151 площадь: 103 кв.м 152) №152 площадь: 52 кв.м 153) №153 площадь: 52 кв.м 154) №154 площадь: 83 кв.м 155) №155 площадь: 52 кв.м 156) №156 площадь: 52 кв.м 157) №157 площадь: 52 кв.м 158) №158 площадь: 52 кв.м 159) №159 площадь: 83 кв.м 160) №160 площадь: 52 кв.м 161) №161 площадь: 52 кв.м 162) №162 площадь: 52 кв.м 163) №163 площадь: 103 кв.м 164) №164 площадь: 52 кв.м 165) №165 площадь: 48 кв.м 166) №166 площадь: 52 кв.м 167) №167 площадь: 83 кв.м 168) №168 площадь: 52 кв.м 169) №169 площадь: 52 кв.м 170) №170 площадь: 52 кв.м 171) №171 площадь: 48 кв.м Сведения необходимые для заполнения раздела 4 отсутствуют. Сведения необходимые для заполнения раздела 4.1 отсутствуют. Сведения необходимые для заполнения раздела 4.2 отсутствуют.
Получатель выписки:	Сибгатуллин Руслан Вазирович

Государственный регистратор		ФГИС ЕГРН
полное наименование должности	подпись	инициалы, фамилия

М.П.

Выписка из Единого государственного реестра недвижимости об объекте недвижимости
Сведения о зарегистрированных правах


Земельный участок			
(вид объекта недвижимости)			
Лист № ____ Раздела <u>2</u>		Всего листов раздела <u>2</u> : ____	Всего разделов: ____
Всего листов выписки: ____			
31.10.2018 № 99/2018/215351650			
Кадастровый номер:		17:05:0000000:401	
1.	Правообладатель (правообладатели):		1.1. Российская Федерация
2.	Вид, номер и дата государственной регистрации права:		2.1. Собственность, № 17-17-01/135/2013-174 от 13.11.2013
3.	Ограничение прав и обременение объекта недвижимости:		
	3.1.1.	вид:	Аренда (в том числе, субаренда)
		дата государственной регистрации:	10.01.2014
		номер государственной регистрации:	17-17-01/126/2013-237
		срок, на который установлено ограничение прав и обременение объекта недвижимости:	с 01.12.2013 по 30.11.1962
		лицо, в пользу которого установлено ограничение прав и обременение объекта недвижимости:	Открытое акционерное общество "Федеральная сетевая компания Единой энергетической системы", ИНН: 4716016979
	основание государственной регистрации:	'Договор аренды' №Д13-1/23 от 04.12.2013	
4.	Договоры участия в долевом строительстве:		не зарегистрировано
5.	Заявленные в судебном порядке права требования:		данные отсутствуют
6.	Сведения о возражении в отношении зарегистрированного права:		данные отсутствуют
7.	Сведения о наличии решения об изъятии объекта недвижимости для государственных и муниципальных нужд:		данные отсутствуют
8.	Сведения о невозможности государственной регистрации без личного участия правообладателя или его законного представителя:		
9.	Правопритязания и сведения о наличии поступивших, но не рассмотренных заявлений о проведении государственной регистрации права (перехода, прекращения права), ограничения права или обременения объекта недвижимости, сделки в отношении объекта недвижимости:		данные отсутствуют
10.	Сведения об осуществлении государственной регистрации сделки, права, ограничения права без необходимого в силу закона согласия третьего лица, органа:		данные отсутствуют
11.	Сведения о невозможности государственной регистрации перехода, прекращения, ограничения права на земельный участок из земель сельскохозяйственного назначения:		

Государственный регистратор		ФГИС ЕГРН
полное наименование должности	подпись	инициалы, фамилия

М.П.

Выписка из Единого государственного реестра недвижимости об объекте недвижимости
Описание местоположения земельного участка

Земельный участок			
(вид объекта недвижимости)			
Лист № ____ Раздела <u>3</u>	Всего листов раздела <u>3</u> : ____	Всего разделов: ____	Всего листов выписки: ____
31.10.2018 № 99/2018/215351650			
Кадастровый номер:		17:05:0000000:401	

План (чертеж, схема) земельного участка			
			
Масштаб 1: данные отсутствуют	Условные обозначения:		

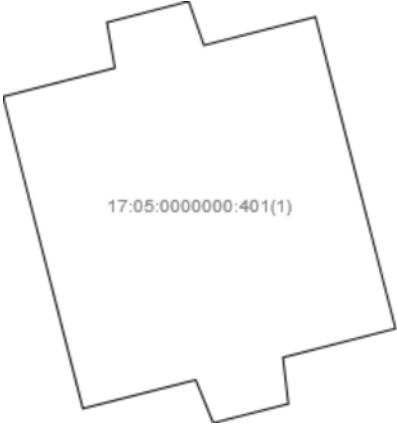
Государственный регистратор		ФГИС ЕГРН
полное наименование должности	подпись	инициалы, фамилия

М.П.

Раздел 3

Выписка из Единого государственного реестра недвижимости об объекте недвижимости
Описание местоположения земельного участка

Земельный участок			
(вид объекта недвижимости)			
Лист № ____ Раздела <u>3</u>	Всего листов раздела <u>3</u> : ____	Всего разделов: ____	Всего листов выписки: ____
31.10.2018 № 99/2018/215351650			
Кадастровый номер:		17:05:0000000:401	

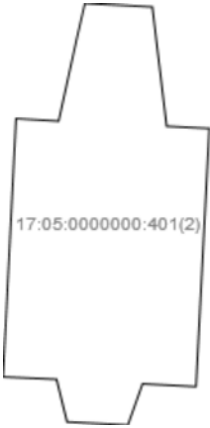
План (чертеж, схема) земельного участка			
			
Масштаб 1: данные отсутствуют	Условные обозначения:		

Государственный регистратор		ФГИС ЕГРН
полное наименование должности	подпись	инициалы, фамилия

М.П.

Выписка из Единого государственного реестра недвижимости об объекте недвижимости
Описание местоположения земельного участка

Земельный участок			
(вид объекта недвижимости)			
Лист № ____ Раздела <u>3</u>	Всего листов раздела <u>3</u> : ____	Всего разделов: ____	Всего листов выписки: ____
31.10.2018 № 99/2018/215351650			
Кадастровый номер:		17:05:0000000:401	

План (чертеж, схема) земельного участка			
			
Масштаб 1: данные отсутствуют	Условные обозначения:		

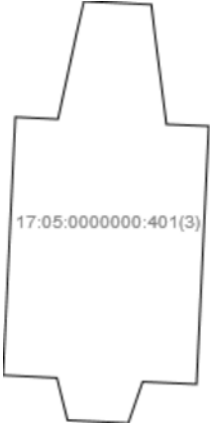
Государственный регистратор		ФГИС ЕГРН
полное наименование должности	подпись	инициалы, фамилия

М.П.

Раздел 3

Выписка из Единого государственного реестра недвижимости об объекте недвижимости
Описание местоположения земельного участка

Земельный участок			
(вид объекта недвижимости)			
Лист № ____ Раздела <u>3</u>	Всего листов раздела <u>3</u> : ____	Всего разделов: ____	Всего листов выписки: ____
31.10.2018 № 99/2018/215351650			
Кадастровый номер:		17:05:0000000:401	

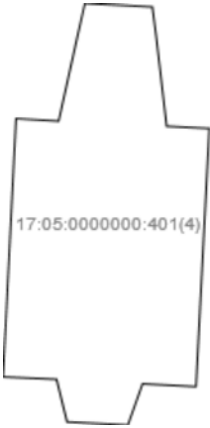
План (чертеж, схема) земельного участка			
			
Масштаб 1: данные отсутствуют	Условные обозначения:		

Государственный регистратор		ФГИС ЕГРН
полное наименование должности	подпись	инициалы, фамилия

М.П.

Выписка из Единого государственного реестра недвижимости об объекте недвижимости
Описание местоположения земельного участка

Земельный участок			
(вид объекта недвижимости)			
Лист № ____ Раздела <u>3</u>	Всего листов раздела <u>3</u> : ____	Всего разделов: ____	Всего листов выписки: ____
31.10.2018 № 99/2018/215351650			
Кадастровый номер:		17:05:0000000:401	

План (чертеж, схема) земельного участка			
			
Масштаб 1: данные отсутствуют	Условные обозначения:		


Государственный регистратор		ФГИС ЕГРН
полное наименование должности	подпись	инициалы, фамилия

М.П.

Раздел 3

Выписка из Единого государственного реестра недвижимости об объекте недвижимости
Описание местоположения земельного участка

Земельный участок			
(вид объекта недвижимости)			
Лист № ____ Раздела <u>3</u>	Всего листов раздела <u>3</u> : ____	Всего разделов: ____	Всего листов выписки: ____
31.10.2018 № 99/2018/215351650			
Кадастровый номер:		17:05:0000000:401	


План (чертеж, схема) земельного участка			
			
Масштаб 1: данные отсутствуют	Условные обозначения:		

Государственный регистратор		ФГИС ЕГРН
полное наименование должности	подпись	инициалы, фамилия

М.П.

Выписка из Единого государственного реестра недвижимости об объекте недвижимости
Описание местоположения земельного участка

Земельный участок			
(вид объекта недвижимости)			
Лист № ____ Раздела <u>3</u>	Всего листов раздела <u>3</u> : ____	Всего разделов: ____	Всего листов выписки: ____
31.10.2018 № 99/2018/215351650			
Кадастровый номер:		17:05:0000000:401	

План (чертеж, схема) земельного участка			
			
Масштаб 1: данные отсутствуют	Условные обозначения:		


Государственный регистратор		ФГИС ЕГРН
полное наименование должности	подпись	инициалы, фамилия

М.П.

Раздел 3

Выписка из Единого государственного реестра недвижимости об объекте недвижимости
Описание местоположения земельного участка

Земельный участок			
(вид объекта недвижимости)			
Лист № ____ Раздела <u>3</u>	Всего листов раздела <u>3</u> : ____	Всего разделов: ____	Всего листов выписки: ____
31.10.2018 № 99/2018/215351650			
Кадастровый номер:		17:05:0000000:401	

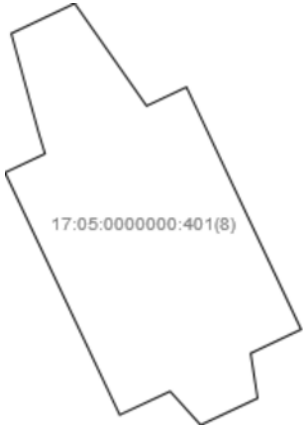
План (чертеж, схема) земельного участка			
			
Масштаб 1: данные отсутствуют	Условные обозначения:		

Государственный регистратор		ФГИС ЕГРН
полное наименование должности	подпись	инициалы, фамилия

М.П.

Выписка из Единого государственного реестра недвижимости об объекте недвижимости
Описание местоположения земельного участка

Земельный участок			
(вид объекта недвижимости)			
Лист № ____ Раздела <u>3</u>	Всего листов раздела <u>3</u> : ____	Всего разделов: ____	Всего листов выписки: ____
31.10.2018 № 99/2018/215351650			
Кадастровый номер:		17:05:0000000:401	

План (чертеж, схема) земельного участка			
			
Масштаб 1: данные отсутствуют	Условные обозначения:		

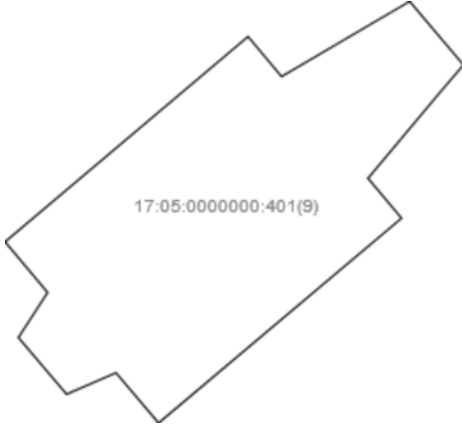
Государственный регистратор		ФГИС ЕГРН
полное наименование должности	подпись	инициалы, фамилия

М.П.

Раздел 3

Выписка из Единого государственного реестра недвижимости об объекте недвижимости
Описание местоположения земельного участка

Земельный участок			
(вид объекта недвижимости)			
Лист № ____ Раздела <u>3</u>	Всего листов раздела <u>3</u> : ____	Всего разделов: ____	Всего листов выписки: ____
31.10.2018 № 99/2018/215351650			
Кадастровый номер:		17:05:0000000:401	

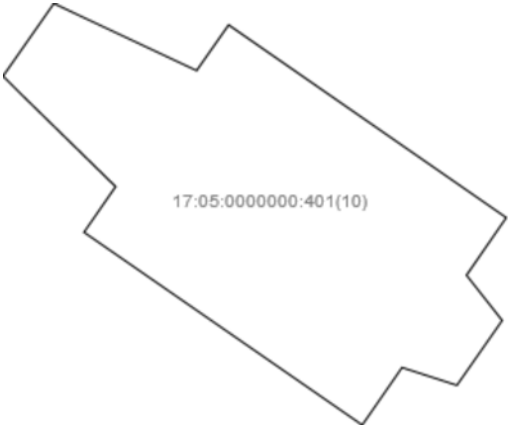
План (чертеж, схема) земельного участка			
			
Масштаб 1: данные отсутствуют	Условные обозначения:		

Государственный регистратор		ФГИС ЕГРН
полное наименование должности	подпись	инициалы, фамилия

М.П.

Выписка из Единого государственного реестра недвижимости об объекте недвижимости
Описание местоположения земельного участка

Земельный участок			
(вид объекта недвижимости)			
Лист № ____ Раздела <u>3</u>	Всего листов раздела <u>3</u> : ____	Всего разделов: ____	Всего листов выписки: ____
31.10.2018 № 99/2018/215351650			
Кадастровый номер:		17:05:0000000:401	

План (чертеж, схема) земельного участка			
			
Масштаб 1: данные отсутствуют	Условные обозначения:		

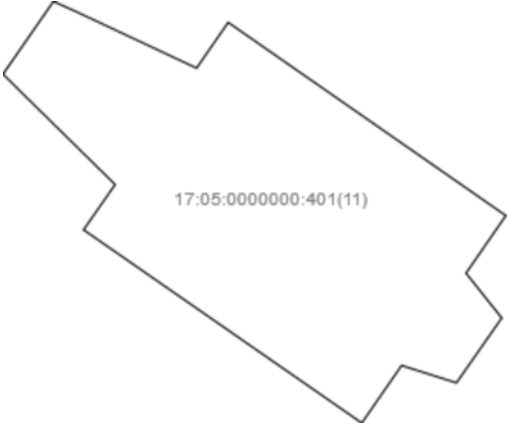
Государственный регистратор		ФГИС ЕГРН
полное наименование должности	подпись	инициалы, фамилия

М.П.

Раздел 3

Выписка из Единого государственного реестра недвижимости об объекте недвижимости
Описание местоположения земельного участка

Земельный участок			
(вид объекта недвижимости)			
Лист № ____ Раздела <u>3</u>	Всего листов раздела <u>3</u> : ____	Всего разделов: ____	Всего листов выписки: ____
31.10.2018 № 99/2018/215351650			
Кадастровый номер:		17:05:0000000:401	

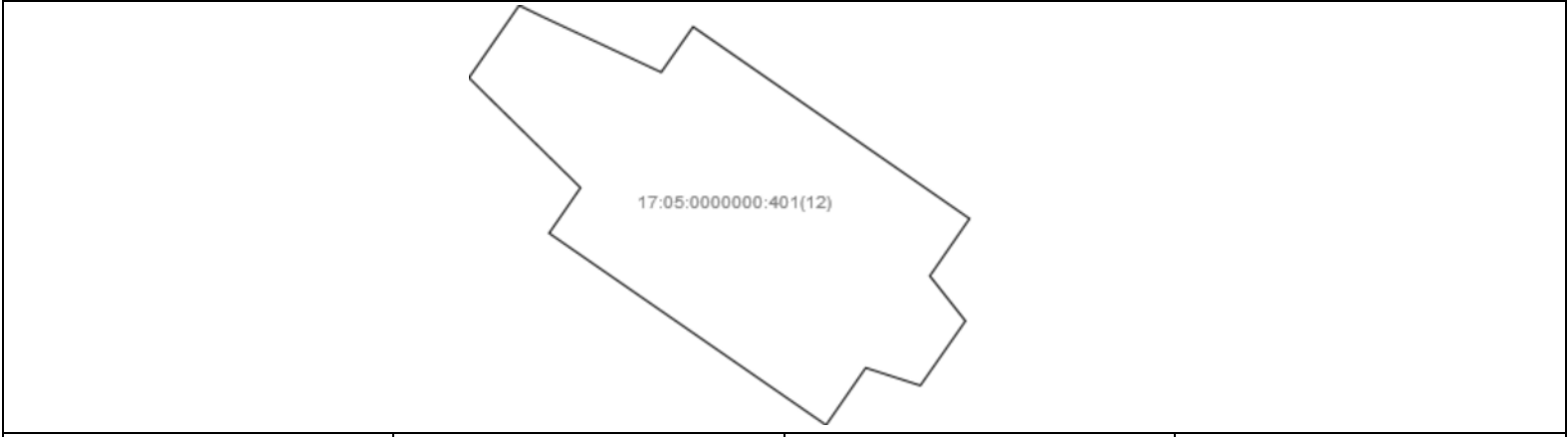
План (чертеж, схема) земельного участка			
			
Масштаб 1: данные отсутствуют	Условные обозначения:		

Государственный регистратор		ФГИС ЕГРН
полное наименование должности	подпись	инициалы, фамилия

М.П.

Выписка из Единого государственного реестра недвижимости об объекте недвижимости
Описание местоположения земельного участка

Земельный участок			
(вид объекта недвижимости)			
Лист № ____ Раздела <u>3</u>	Всего листов раздела <u>3</u> : ____	Всего разделов: ____	Всего листов выписки: ____
31.10.2018 № 99/2018/215351650			
Кадастровый номер:		17:05:0000000:401	

План (чертеж, схема) земельного участка			
			
Масштаб 1: данные отсутствуют	Условные обозначения:		

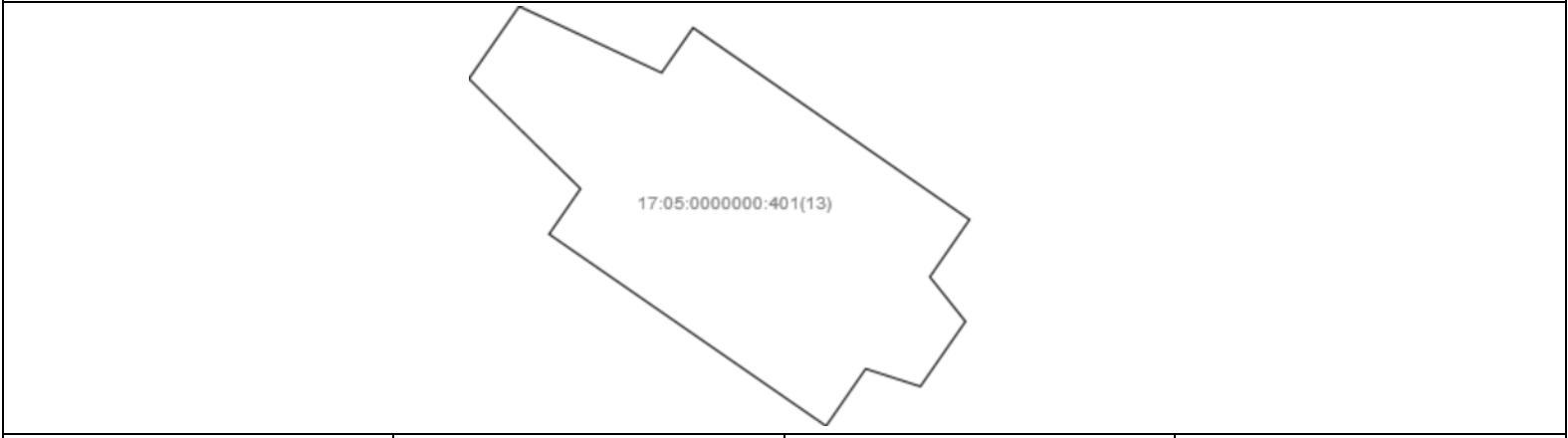
Государственный регистратор		ФГИС ЕГРН
полное наименование должности	подпись	инициалы, фамилия

М.П.

Раздел 3

Выписка из Единого государственного реестра недвижимости об объекте недвижимости
Описание местоположения земельного участка

Земельный участок			
(вид объекта недвижимости)			
Лист № ____ Раздела <u>3</u>	Всего листов раздела <u>3</u> : ____	Всего разделов: ____	Всего листов выписки: ____
31.10.2018 № 99/2018/215351650			
Кадастровый номер:		17:05:0000000:401	

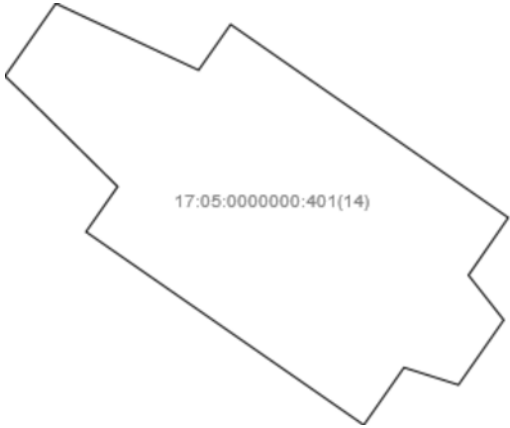
План (чертеж, схема) земельного участка			
			
Масштаб 1: данные отсутствуют	Условные обозначения:		

Государственный регистратор		ФГИС ЕГРН
полное наименование должности	подпись	инициалы, фамилия

М.П.

Выписка из Единого государственного реестра недвижимости об объекте недвижимости
Описание местоположения земельного участка

Земельный участок			
(вид объекта недвижимости)			
Лист № ____ Раздела <u>3</u>	Всего листов раздела <u>3</u> : ____	Всего разделов: ____	Всего листов выписки: ____
31.10.2018 № 99/2018/215351650			
Кадастровый номер:		17:05:0000000:401	

План (чертеж, схема) земельного участка			
			
Масштаб 1: данные отсутствуют	Условные обозначения:		

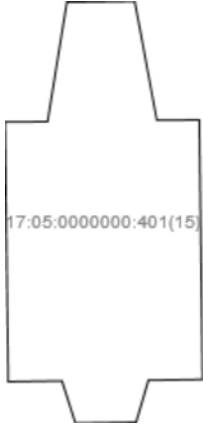
Государственный регистратор		ФГИС ЕГРН
полное наименование должности	подпись	инициалы, фамилия

М.П.

Раздел 3

Выписка из Единого государственного реестра недвижимости об объекте недвижимости
Описание местоположения земельного участка

Земельный участок			
(вид объекта недвижимости)			
Лист № ____ Раздела <u>3</u>	Всего листов раздела <u>3</u> : ____	Всего разделов: ____	Всего листов выписки: ____
31.10.2018 № 99/2018/215351650			
Кадастровый номер:		17:05:0000000:401	

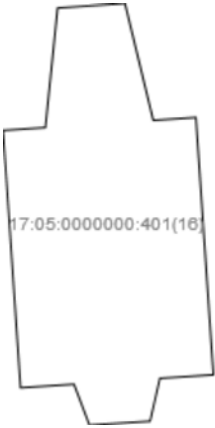
План (чертеж, схема) земельного участка			
			
Масштаб 1: данные отсутствуют	Условные обозначения:		

Государственный регистратор		ФГИС ЕГРН
полное наименование должности	подпись	инициалы, фамилия

М.П.

Выписка из Единого государственного реестра недвижимости об объекте недвижимости
Описание местоположения земельного участка

Земельный участок			
(вид объекта недвижимости)			
Лист № ____ Раздела <u>3</u>	Всего листов раздела <u>3</u> : ____	Всего разделов: ____	Всего листов выписки: ____
31.10.2018 № 99/2018/215351650			
Кадастровый номер:		17:05:0000000:401	

План (чертеж, схема) земельного участка			
			
Масштаб 1: данные отсутствуют	Условные обозначения:		

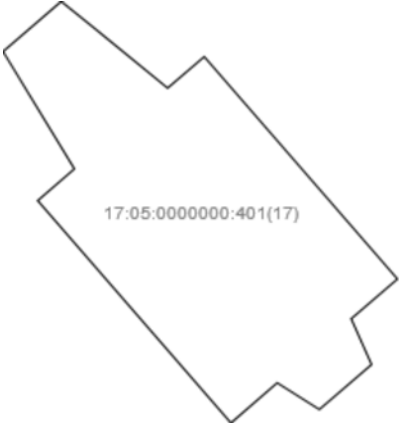
Государственный регистратор		ФГИС ЕГРН
полное наименование должности	подпись	инициалы, фамилия

М.П.

Раздел 3

Выписка из Единого государственного реестра недвижимости об объекте недвижимости
Описание местоположения земельного участка

Земельный участок			
(вид объекта недвижимости)			
Лист № ____ Раздела <u>3</u>	Всего листов раздела <u>3</u> : ____	Всего разделов: ____	Всего листов выписки: ____
31.10.2018 № 99/2018/215351650			
Кадастровый номер:		17:05:0000000:401	

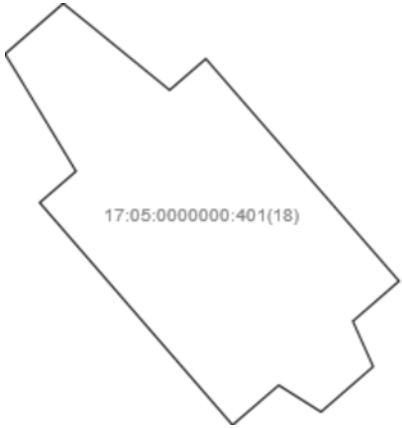
План (чертеж, схема) земельного участка			
			
Масштаб 1: данные отсутствуют	Условные обозначения:		

Государственный регистратор		ФГИС ЕГРН
полное наименование должности	подпись	инициалы, фамилия

М.П.

Выписка из Единого государственного реестра недвижимости об объекте недвижимости
Описание местоположения земельного участка

Земельный участок			
(вид объекта недвижимости)			
Лист № ____ Раздела <u>3</u>	Всего листов раздела <u>3</u> : ____	Всего разделов: ____	Всего листов выписки: ____
31.10.2018 № 99/2018/215351650			
Кадастровый номер:		17:05:0000000:401	

План (чертеж, схема) земельного участка			
			
Масштаб 1: данные отсутствуют	Условные обозначения:		

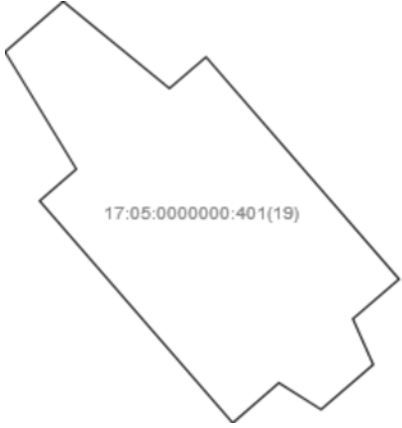
Государственный регистратор		ФГИС ЕГРН
полное наименование должности	подпись	инициалы, фамилия

М.П.

Раздел 3

Выписка из Единого государственного реестра недвижимости об объекте недвижимости
Описание местоположения земельного участка

Земельный участок			
(вид объекта недвижимости)			
Лист № ____ Раздела <u>3</u>	Всего листов раздела <u>3</u> : ____	Всего разделов: ____	Всего листов выписки: ____
31.10.2018 № 99/2018/215351650			
Кадастровый номер:		17:05:0000000:401	

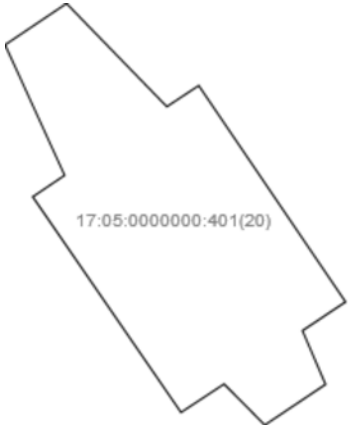
План (чертеж, схема) земельного участка			
			
Масштаб 1: данные отсутствуют	Условные обозначения:		

Государственный регистратор		ФГИС ЕГРН
полное наименование должности	подпись	инициалы, фамилия

М.П.

Выписка из Единого государственного реестра недвижимости об объекте недвижимости
Описание местоположения земельного участка

Земельный участок			
(вид объекта недвижимости)			
Лист № ____ Раздела <u>3</u>	Всего листов раздела <u>3</u> : ____	Всего разделов: ____	Всего листов выписки: ____
31.10.2018 № 99/2018/215351650			
Кадастровый номер:		17:05:0000000:401	

План (чертеж, схема) земельного участка			
			
Масштаб 1: данные отсутствуют	Условные обозначения:		

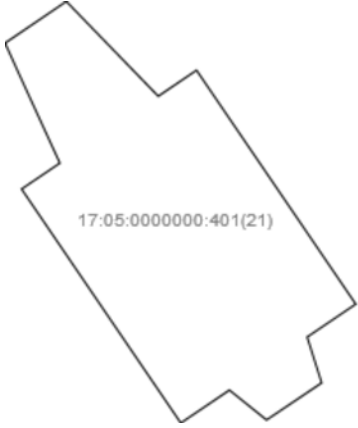
Государственный регистратор		ФГИС ЕГРН
полное наименование должности	подпись	инициалы, фамилия

М.П.

Раздел 3

Выписка из Единого государственного реестра недвижимости об объекте недвижимости
Описание местоположения земельного участка

Земельный участок			
(вид объекта недвижимости)			
Лист № ____ Раздела <u>3</u>	Всего листов раздела <u>3</u> : ____	Всего разделов: ____	Всего листов выписки: ____
31.10.2018 № 99/2018/215351650			
Кадастровый номер:		17:05:0000000:401	

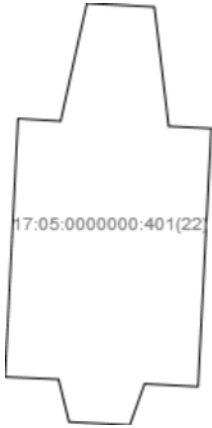
План (чертеж, схема) земельного участка			
			
Масштаб 1: данные отсутствуют	Условные обозначения:		

Государственный регистратор		ФГИС ЕГРН
полное наименование должности	подпись	инициалы, фамилия

М.П.

Выписка из Единого государственного реестра недвижимости об объекте недвижимости
Описание местоположения земельного участка

Земельный участок			
(вид объекта недвижимости)			
Лист № ____ Раздела <u>3</u>	Всего листов раздела <u>3</u> : ____	Всего разделов: ____	Всего листов выписки: ____
31.10.2018 № 99/2018/215351650			
Кадастровый номер:		17:05:0000000:401	

План (чертеж, схема) земельного участка			
			
Масштаб 1: данные отсутствуют	Условные обозначения:		

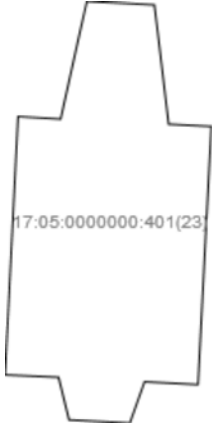
Государственный регистратор		ФГИС ЕГРН
полное наименование должности	подпись	инициалы, фамилия

М.П.

Раздел 3

Выписка из Единого государственного реестра недвижимости об объекте недвижимости
Описание местоположения земельного участка

Земельный участок			
(вид объекта недвижимости)			
Лист № ____ Раздела <u>3</u>	Всего листов раздела <u>3</u> : ____	Всего разделов: ____	Всего листов выписки: ____
31.10.2018 № 99/2018/215351650			
Кадастровый номер:		17:05:0000000:401	

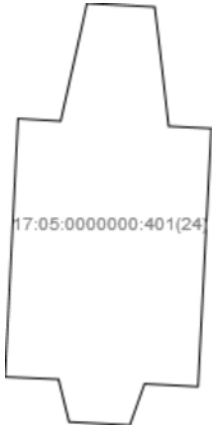
План (чертеж, схема) земельного участка			
			
Масштаб 1: данные отсутствуют	Условные обозначения:		

Государственный регистратор		ФГИС ЕГРН
полное наименование должности	подпись	инициалы, фамилия

М.П.

Выписка из Единого государственного реестра недвижимости об объекте недвижимости
Описание местоположения земельного участка

Земельный участок			
(вид объекта недвижимости)			
Лист № ____ Раздела <u>3</u>	Всего листов раздела <u>3</u> : ____	Всего разделов: ____	Всего листов выписки: ____
31.10.2018 № 99/2018/215351650			
Кадастровый номер:		17:05:0000000:401	

План (чертеж, схема) земельного участка			
			
Масштаб 1: данные отсутствуют	Условные обозначения:		


Государственный регистратор		ФГИС ЕГРН
полное наименование должности	подпись	инициалы, фамилия

М.П.

Раздел 3

Выписка из Единого государственного реестра недвижимости об объекте недвижимости
Описание местоположения земельного участка

Земельный участок			
(вид объекта недвижимости)			
Лист № ____ Раздела <u>3</u>	Всего листов раздела <u>3</u> : ____	Всего разделов: ____	Всего листов выписки: ____
31.10.2018 № 99/2018/215351650			
Кадастровый номер:		17:05:0000000:401	

План (чертеж, схема) земельного участка			
			
Масштаб 1: данные отсутствуют	Условные обозначения:		

Государственный регистратор		ФГИС ЕГРН
полное наименование должности	подпись	инициалы, фамилия

М.П.

Выписка из Единого государственного реестра недвижимости об объекте недвижимости
Описание местоположения земельного участка

Земельный участок			
(вид объекта недвижимости)			
Лист № ____ Раздела <u>3</u>	Всего листов раздела <u>3</u> : ____	Всего разделов: ____	Всего листов выписки: ____
31.10.2018 № 99/2018/215351650			
Кадастровый номер:		17:05:0000000:401	

План (чертеж, схема) земельного участка			
Масштаб 1: данные отсутствуют	Условные обозначения:		

Государственный регистратор		ФГИС ЕГРН
полное наименование должности	подпись	инициалы, фамилия

М.П.

Раздел 3

Выписка из Единого государственного реестра недвижимости об объекте недвижимости
Описание местоположения земельного участка

Земельный участок			
(вид объекта недвижимости)			
Лист № ____ Раздела <u>3</u>	Всего листов раздела <u>3</u> : ____	Всего разделов: ____	Всего листов выписки: ____
31.10.2018 № 99/2018/215351650			
Кадастровый номер:		17:05:0000000:401	


План (чертеж, схема) земельного участка			
Масштаб 1: данные отсутствуют	Условные обозначения:		

Государственный регистратор		ФГИС ЕГРН
полное наименование должности	подпись	инициалы, фамилия

М.П.

Выписка из Единого государственного реестра недвижимости об объекте недвижимости
Описание местоположения земельного участка

Земельный участок			
(вид объекта недвижимости)			
Лист № ____ Раздела <u>3</u>	Всего листов раздела <u>3</u> : ____	Всего разделов: ____	Всего листов выписки: ____
31.10.2018 № 99/2018/215351650			
Кадастровый номер:		17:05:0000000:401	

План (чертеж, схема) земельного участка			
			
Масштаб 1: данные отсутствуют	Условные обозначения:		


Государственный регистратор		ФГИС ЕГРН
полное наименование должности	подпись	инициалы, фамилия

М.П.

Раздел 3

Выписка из Единого государственного реестра недвижимости об объекте недвижимости
Описание местоположения земельного участка

Земельный участок			
(вид объекта недвижимости)			
Лист № ____ Раздела <u>3</u>	Всего листов раздела <u>3</u> : ____	Всего разделов: ____	Всего листов выписки: ____
31.10.2018 № 99/2018/215351650			
Кадастровый номер:		17:05:0000000:401	

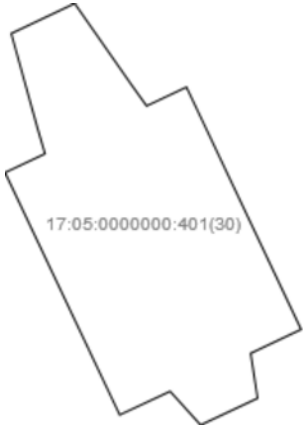
План (чертеж, схема) земельного участка			
			
Масштаб 1: данные отсутствуют	Условные обозначения:		

Государственный регистратор		ФГИС ЕГРН
полное наименование должности	подпись	инициалы, фамилия

М.П.

Выписка из Единого государственного реестра недвижимости об объекте недвижимости
Описание местоположения земельного участка

Земельный участок			
(вид объекта недвижимости)			
Лист № ____ Раздела <u>3</u>	Всего листов раздела <u>3</u> : ____	Всего разделов: ____	Всего листов выписки: ____
31.10.2018 № 99/2018/215351650			
Кадастровый номер:		17:05:0000000:401	

План (чертеж, схема) земельного участка			
			
Масштаб 1: данные отсутствуют	Условные обозначения:		


Государственный регистратор		ФГИС ЕГРН
полное наименование должности	подпись	инициалы, фамилия

М.П.

Раздел 3

Выписка из Единого государственного реестра недвижимости об объекте недвижимости
Описание местоположения земельного участка

Земельный участок			
(вид объекта недвижимости)			
Лист № ____ Раздела <u>3</u>	Всего листов раздела <u>3</u> : ____	Всего разделов: ____	Всего листов выписки: ____
31.10.2018 № 99/2018/215351650			
Кадастровый номер:		17:05:0000000:401	

План (чертеж, схема) земельного участка			
			
Масштаб 1: данные отсутствуют	Условные обозначения:		

Государственный регистратор		ФГИС ЕГРН
полное наименование должности	подпись	инициалы, фамилия

М.П.

Выписка из Единого государственного реестра недвижимости об объекте недвижимости
Описание местоположения земельного участка

Земельный участок			
(вид объекта недвижимости)			
Лист № ____ Раздела <u>3</u>	Всего листов раздела <u>3</u> : ____	Всего разделов: ____	Всего листов выписки: ____
31.10.2018 № 99/2018/215351650			
Кадастровый номер:		17:05:0000000:401	

План (чертеж, схема) земельного участка			
Масштаб 1: данные отсутствуют	Условные обозначения:		

Государственный регистратор		ФГИС ЕГРН
полное наименование должности	подпись	инициалы, фамилия

М.П.

Раздел 3

Выписка из Единого государственного реестра недвижимости об объекте недвижимости
Описание местоположения земельного участка

Земельный участок			
(вид объекта недвижимости)			
Лист № ____ Раздела <u>3</u>	Всего листов раздела <u>3</u> : ____	Всего разделов: ____	Всего листов выписки: ____
31.10.2018 № 99/2018/215351650			
Кадастровый номер:		17:05:0000000:401	

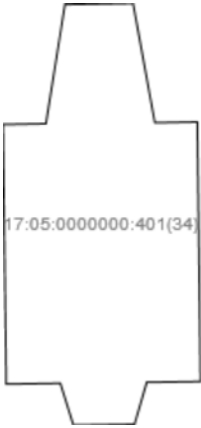
План (чертеж, схема) земельного участка			
Масштаб 1: данные отсутствуют	Условные обозначения:		

Государственный регистратор		ФГИС ЕГРН
полное наименование должности	подпись	инициалы, фамилия

М.П.

Выписка из Единого государственного реестра недвижимости об объекте недвижимости
Описание местоположения земельного участка

Земельный участок			
(вид объекта недвижимости)			
Лист № ____ Раздела <u>3</u>	Всего листов раздела <u>3</u> : ____	Всего разделов: ____	Всего листов выписки: ____
31.10.2018 № 99/2018/215351650			
Кадастровый номер:		17:05:0000000:401	

План (чертеж, схема) земельного участка			
			
Масштаб 1: данные отсутствуют	Условные обозначения:		

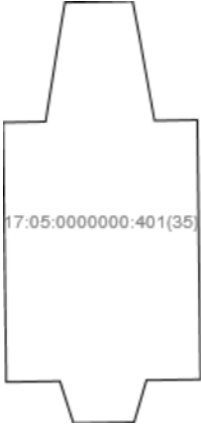
Государственный регистратор		ФГИС ЕГРН
полное наименование должности	подпись	инициалы, фамилия

М.П.

Раздел 3

Выписка из Единого государственного реестра недвижимости об объекте недвижимости
Описание местоположения земельного участка

Земельный участок			
(вид объекта недвижимости)			
Лист № ____ Раздела <u>3</u>	Всего листов раздела <u>3</u> : ____	Всего разделов: ____	Всего листов выписки: ____
31.10.2018 № 99/2018/215351650			
Кадастровый номер:		17:05:0000000:401	

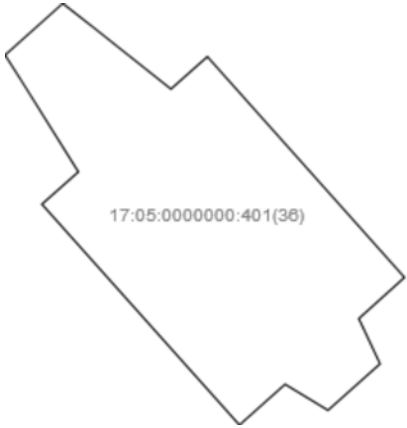
План (чертеж, схема) земельного участка			
			
Масштаб 1: данные отсутствуют	Условные обозначения:		

Государственный регистратор		ФГИС ЕГРН
полное наименование должности	подпись	инициалы, фамилия

М.П.

Выписка из Единого государственного реестра недвижимости об объекте недвижимости
Описание местоположения земельного участка

Земельный участок			
(вид объекта недвижимости)			
Лист № ____ Раздела <u>3</u>	Всего листов раздела <u>3</u> : ____	Всего разделов: ____	Всего листов выписки: ____
31.10.2018 № 99/2018/215351650			
Кадастровый номер:		17:05:0000000:401	

План (чертеж, схема) земельного участка			
			
Масштаб 1: данные отсутствуют	Условные обозначения:		

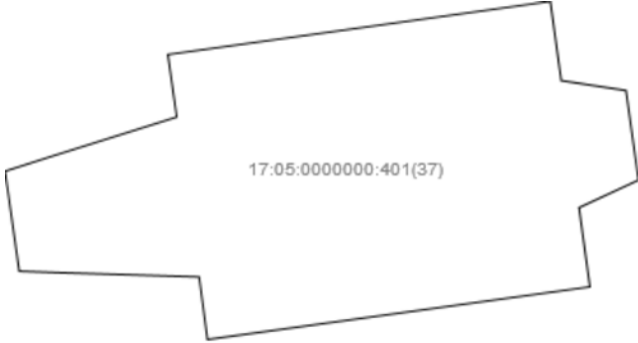
Государственный регистратор		ФГИС ЕГРН
полное наименование должности	подпись	инициалы, фамилия

М.П.

Раздел 3

Выписка из Единого государственного реестра недвижимости об объекте недвижимости
Описание местоположения земельного участка

Земельный участок			
(вид объекта недвижимости)			
Лист № ____ Раздела <u>3</u>	Всего листов раздела <u>3</u> : ____	Всего разделов: ____	Всего листов выписки: ____
31.10.2018 № 99/2018/215351650			
Кадастровый номер:		17:05:0000000:401	

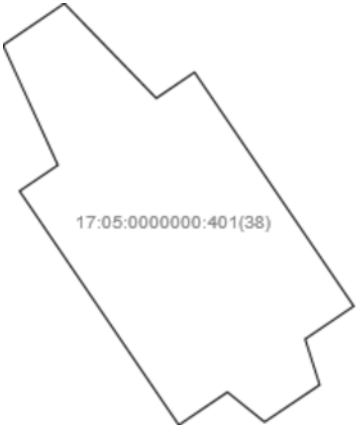
План (чертеж, схема) земельного участка			
			
Масштаб 1: данные отсутствуют	Условные обозначения:		

Государственный регистратор		ФГИС ЕГРН
полное наименование должности	подпись	инициалы, фамилия

М.П.

Выписка из Единого государственного реестра недвижимости об объекте недвижимости
Описание местоположения земельного участка

Земельный участок			
(вид объекта недвижимости)			
Лист № ____ Раздела <u>3</u>	Всего листов раздела <u>3</u> : ____	Всего разделов: ____	Всего листов выписки: ____
31.10.2018 № 99/2018/215351650			
Кадастровый номер:		17:05:0000000:401	

План (чертеж, схема) земельного участка			
			
Масштаб 1: данные отсутствуют	Условные обозначения:		

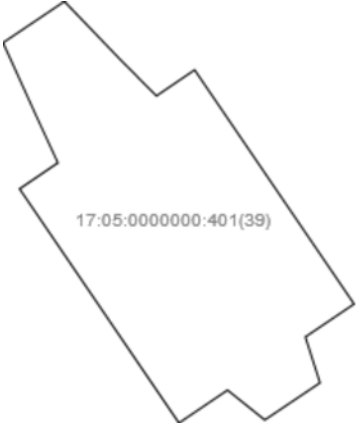
Государственный регистратор		ФГИС ЕГРН
полное наименование должности	подпись	инициалы, фамилия

М.П.

Раздел 3

Выписка из Единого государственного реестра недвижимости об объекте недвижимости
Описание местоположения земельного участка

Земельный участок			
(вид объекта недвижимости)			
Лист № ____ Раздела <u>3</u>	Всего листов раздела <u>3</u> : ____	Всего разделов: ____	Всего листов выписки: ____
31.10.2018 № 99/2018/215351650			
Кадастровый номер:		17:05:0000000:401	


План (чертеж, схема) земельного участка			
			
Масштаб 1: данные отсутствуют	Условные обозначения:		

Государственный регистратор		ФГИС ЕГРН
полное наименование должности	подпись	инициалы, фамилия

М.П.

Выписка из Единого государственного реестра недвижимости об объекте недвижимости
Описание местоположения земельного участка

Земельный участок			
(вид объекта недвижимости)			
Лист № ____ Раздела <u>3</u>	Всего листов раздела <u>3</u> : ____	Всего разделов: ____	Всего листов выписки: ____
31.10.2018 № 99/2018/215351650			
Кадастровый номер:		17:05:0000000:401	

План (чертеж, схема) земельного участка			
			
Масштаб 1: данные отсутствуют	Условные обозначения:		


Государственный регистратор		ФГИС ЕГРН
полное наименование должности	подпись	инициалы, фамилия

М.П.

Раздел 3

Выписка из Единого государственного реестра недвижимости об объекте недвижимости
Описание местоположения земельного участка

Земельный участок			
(вид объекта недвижимости)			
Лист № ____ Раздела <u>3</u>	Всего листов раздела <u>3</u> : ____	Всего разделов: ____	Всего листов выписки: ____
31.10.2018 № 99/2018/215351650			
Кадастровый номер:		17:05:0000000:401	


План (чертеж, схема) земельного участка			
			
Масштаб 1: данные отсутствуют	Условные обозначения:		

Государственный регистратор		ФГИС ЕГРН
полное наименование должности	подпись	инициалы, фамилия

М.П.

Выписка из Единого государственного реестра недвижимости об объекте недвижимости
Описание местоположения земельного участка

Земельный участок			
(вид объекта недвижимости)			
Лист № ____ Раздела <u>3</u>	Всего листов раздела <u>3</u> : ____	Всего разделов: ____	Всего листов выписки: ____
31.10.2018 № 99/2018/215351650			
Кадастровый номер:		17:05:0000000:401	

План (чертеж, схема) земельного участка			
			
Масштаб 1: данные отсутствуют	Условные обозначения:		


Государственный регистратор		ФГИС ЕГРН
полное наименование должности	подпись	инициалы, фамилия

М.П.

Раздел 3

Выписка из Единого государственного реестра недвижимости об объекте недвижимости
Описание местоположения земельного участка

Земельный участок			
(вид объекта недвижимости)			
Лист № ____ Раздела <u>3</u>	Всего листов раздела <u>3</u> : ____	Всего разделов: ____	Всего листов выписки: ____
31.10.2018 № 99/2018/215351650			
Кадастровый номер:		17:05:0000000:401	


План (чертеж, схема) земельного участка			
			
Масштаб 1: данные отсутствуют	Условные обозначения:		

Государственный регистратор		ФГИС ЕГРН
полное наименование должности	подпись	инициалы, фамилия

М.П.

Выписка из Единого государственного реестра недвижимости об объекте недвижимости
Описание местоположения земельного участка

Земельный участок			
(вид объекта недвижимости)			
Лист № ____ Раздела <u>3</u>	Всего листов раздела <u>3</u> : ____	Всего разделов: ____	Всего листов выписки: ____
31.10.2018 № 99/2018/215351650			
Кадастровый номер:		17:05:0000000:401	

План (чертеж, схема) земельного участка			
			
Масштаб 1: данные отсутствуют	Условные обозначения:		


Государственный регистратор		ФГИС ЕГРН
полное наименование должности	подпись	инициалы, фамилия

М.П.

Раздел 3

Выписка из Единого государственного реестра недвижимости об объекте недвижимости
Описание местоположения земельного участка

Земельный участок			
(вид объекта недвижимости)			
Лист № ____ Раздела <u>3</u>	Всего листов раздела <u>3</u> : ____	Всего разделов: ____	Всего листов выписки: ____
31.10.2018 № 99/2018/215351650			
Кадастровый номер:		17:05:0000000:401	

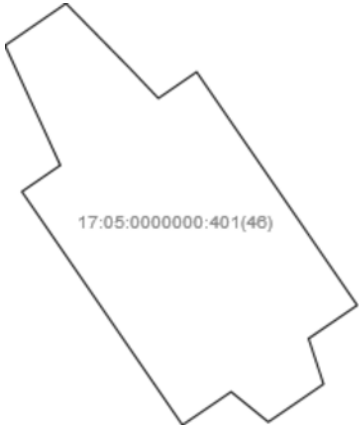
План (чертеж, схема) земельного участка			
			
Масштаб 1: данные отсутствуют	Условные обозначения:		

Государственный регистратор		ФГИС ЕГРН
полное наименование должности	подпись	инициалы, фамилия

М.П.

Выписка из Единого государственного реестра недвижимости об объекте недвижимости
Описание местоположения земельного участка

Земельный участок			
(вид объекта недвижимости)			
Лист № ____ Раздела <u>3</u>	Всего листов раздела <u>3</u> : ____	Всего разделов: ____	Всего листов выписки: ____
31.10.2018 № 99/2018/215351650			
Кадастровый номер:		17:05:0000000:401	

План (чертеж, схема) земельного участка			
			
Масштаб 1: данные отсутствуют	Условные обозначения:		

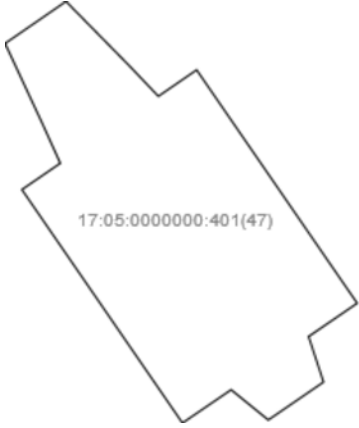
Государственный регистратор		ФГИС ЕГРН
полное наименование должности	подпись	инициалы, фамилия

М.П.

Раздел 3

Выписка из Единого государственного реестра недвижимости об объекте недвижимости
Описание местоположения земельного участка

Земельный участок			
(вид объекта недвижимости)			
Лист № ____ Раздела <u>3</u>	Всего листов раздела <u>3</u> : ____	Всего разделов: ____	Всего листов выписки: ____
31.10.2018 № 99/2018/215351650			
Кадастровый номер:		17:05:0000000:401	


План (чертеж, схема) земельного участка			
			
Масштаб 1: данные отсутствуют	Условные обозначения:		

Государственный регистратор		ФГИС ЕГРН
полное наименование должности	подпись	инициалы, фамилия

М.П.

Выписка из Единого государственного реестра недвижимости об объекте недвижимости
Описание местоположения земельного участка

Земельный участок			
(вид объекта недвижимости)			
Лист № ____ Раздела <u>3</u>	Всего листов раздела <u>3</u> : ____	Всего разделов: ____	Всего листов выписки: ____
31.10.2018 № 99/2018/215351650			
Кадастровый номер:		17:05:0000000:401	

План (чертеж, схема) земельного участка			
			
Масштаб 1: данные отсутствуют	Условные обозначения:		

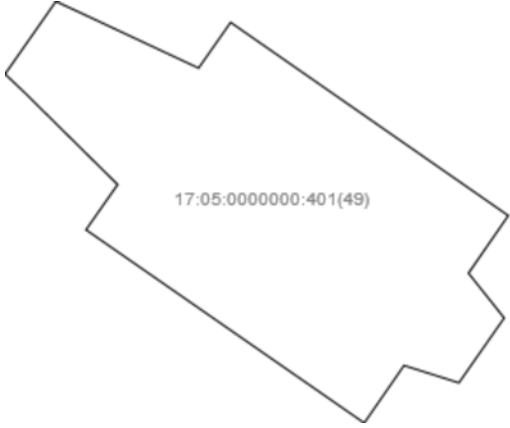
Государственный регистратор		ФГИС ЕГРН
полное наименование должности	подпись	инициалы, фамилия

М.П.

Раздел 3

Выписка из Единого государственного реестра недвижимости об объекте недвижимости
Описание местоположения земельного участка

Земельный участок			
(вид объекта недвижимости)			
Лист № ____ Раздела <u>3</u>	Всего листов раздела <u>3</u> : ____	Всего разделов: ____	Всего листов выписки: ____
31.10.2018 № 99/2018/215351650			
Кадастровый номер:		17:05:0000000:401	

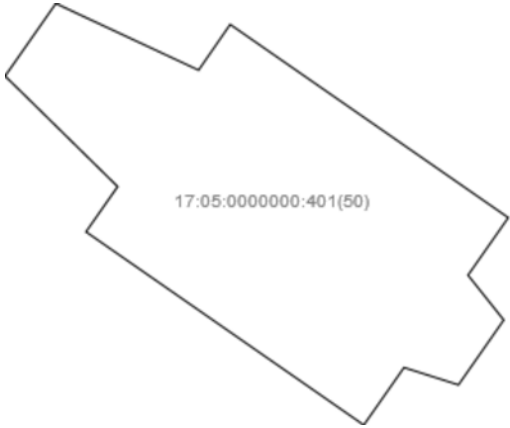
План (чертеж, схема) земельного участка			
			
Масштаб 1: данные отсутствуют	Условные обозначения:		

Государственный регистратор		ФГИС ЕГРН
полное наименование должности	подпись	инициалы, фамилия

М.П.

Выписка из Единого государственного реестра недвижимости об объекте недвижимости
Описание местоположения земельного участка

Земельный участок			
(вид объекта недвижимости)			
Лист № ____ Раздела <u>3</u>	Всего листов раздела <u>3</u> : ____	Всего разделов: ____	Всего листов выписки: ____
31.10.2018 № 99/2018/215351650			
Кадастровый номер:		17:05:0000000:401	

План (чертеж, схема) земельного участка			
			
Масштаб 1: данные отсутствуют	Условные обозначения:		

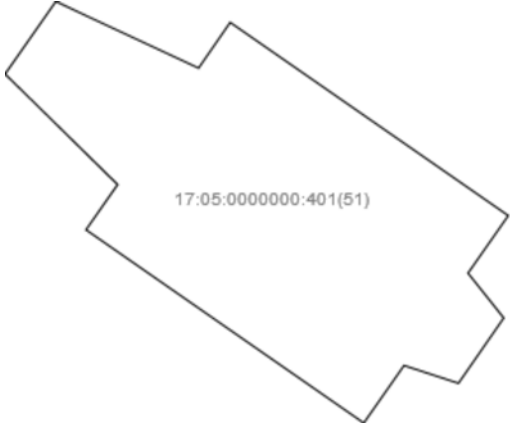
Государственный регистратор		ФГИС ЕГРН
полное наименование должности	подпись	инициалы, фамилия

М.П.

Раздел 3

Выписка из Единого государственного реестра недвижимости об объекте недвижимости
Описание местоположения земельного участка

Земельный участок			
(вид объекта недвижимости)			
Лист № ____ Раздела <u>3</u>	Всего листов раздела <u>3</u> : ____	Всего разделов: ____	Всего листов выписки: ____
31.10.2018 № 99/2018/215351650			
Кадастровый номер:		17:05:0000000:401	

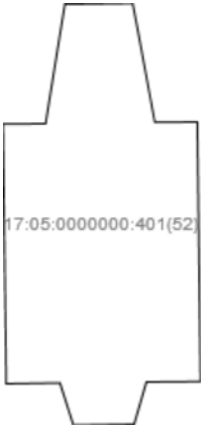
План (чертеж, схема) земельного участка			
			
Масштаб 1: данные отсутствуют	Условные обозначения:		

Государственный регистратор		ФГИС ЕГРН
полное наименование должности	подпись	инициалы, фамилия

М.П.

Выписка из Единого государственного реестра недвижимости об объекте недвижимости
Описание местоположения земельного участка

Земельный участок			
(вид объекта недвижимости)			
Лист № ____ Раздела <u>3</u>	Всего листов раздела <u>3</u> : ____	Всего разделов: ____	Всего листов выписки: ____
31.10.2018 № 99/2018/215351650			
Кадастровый номер:		17:05:0000000:401	

План (чертеж, схема) земельного участка			
			
Масштаб 1: данные отсутствуют	Условные обозначения:		

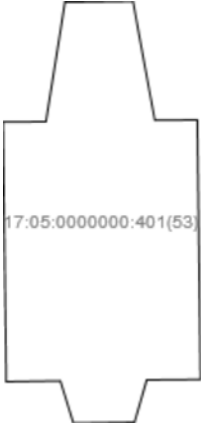
Государственный регистратор		ФГИС ЕГРН
полное наименование должности	подпись	инициалы, фамилия

М.П.

Раздел 3

Выписка из Единого государственного реестра недвижимости об объекте недвижимости
Описание местоположения земельного участка

Земельный участок			
(вид объекта недвижимости)			
Лист № ____ Раздела <u>3</u>	Всего листов раздела <u>3</u> : ____	Всего разделов: ____	Всего листов выписки: ____
31.10.2018 № 99/2018/215351650			
Кадастровый номер:		17:05:0000000:401	

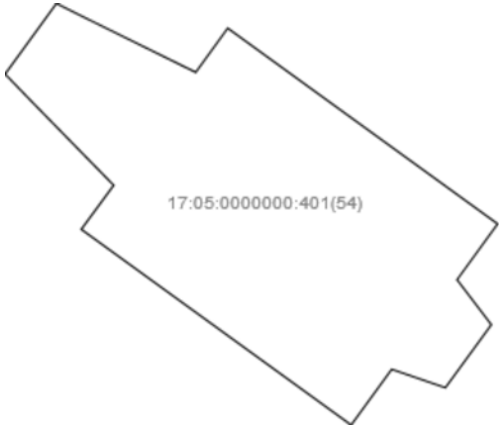
План (чертеж, схема) земельного участка			
			
Масштаб 1: данные отсутствуют	Условные обозначения:		

Государственный регистратор		ФГИС ЕГРН
полное наименование должности	подпись	инициалы, фамилия

М.П.

Выписка из Единого государственного реестра недвижимости об объекте недвижимости
Описание местоположения земельного участка

Земельный участок			
(вид объекта недвижимости)			
Лист № ____ Раздела <u>3</u>	Всего листов раздела <u>3</u> : ____	Всего разделов: ____	Всего листов выписки: ____
31.10.2018 № 99/2018/215351650			
Кадастровый номер:		17:05:0000000:401	

План (чертеж, схема) земельного участка			
			
Масштаб 1: данные отсутствуют	Условные обозначения:		

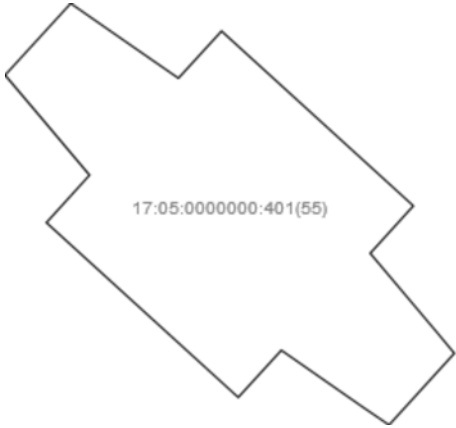
Государственный регистратор		ФГИС ЕГРН
полное наименование должности	подпись	инициалы, фамилия

М.П.

Раздел 3

Выписка из Единого государственного реестра недвижимости об объекте недвижимости
Описание местоположения земельного участка

Земельный участок			
(вид объекта недвижимости)			
Лист № ____ Раздела <u>3</u>	Всего листов раздела <u>3</u> : ____	Всего разделов: ____	Всего листов выписки: ____
31.10.2018 № 99/2018/215351650			
Кадастровый номер:		17:05:0000000:401	

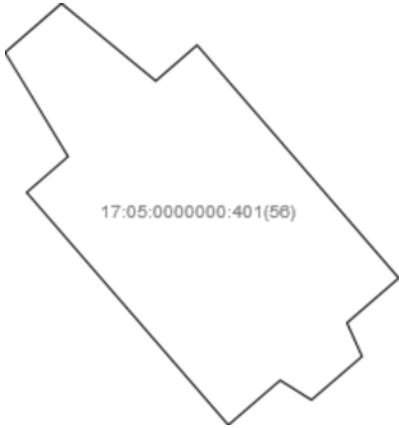
План (чертеж, схема) земельного участка			
			
Масштаб 1: данные отсутствуют	Условные обозначения:		

Государственный регистратор		ФГИС ЕГРН
полное наименование должности	подпись	инициалы, фамилия

М.П.

Выписка из Единого государственного реестра недвижимости об объекте недвижимости
Описание местоположения земельного участка

Земельный участок			
(вид объекта недвижимости)			
Лист № ____ Раздела <u>3</u>	Всего листов раздела <u>3</u> : ____	Всего разделов: ____	Всего листов выписки: ____
31.10.2018 № 99/2018/215351650			
Кадастровый номер:		17:05:0000000:401	

План (чертеж, схема) земельного участка			
			
Масштаб 1: данные отсутствуют	Условные обозначения:		

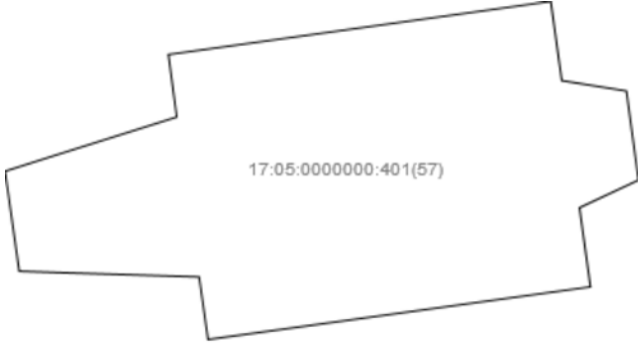
Государственный регистратор		ФГИС ЕГРН
полное наименование должности	подпись	инициалы, фамилия

М.П.

Раздел 3

Выписка из Единого государственного реестра недвижимости об объекте недвижимости
Описание местоположения земельного участка

Земельный участок			
(вид объекта недвижимости)			
Лист № ____ Раздела <u>3</u>	Всего листов раздела <u>3</u> : ____	Всего разделов: ____	Всего листов выписки: ____
31.10.2018 № 99/2018/215351650			
Кадастровый номер:		17:05:0000000:401	

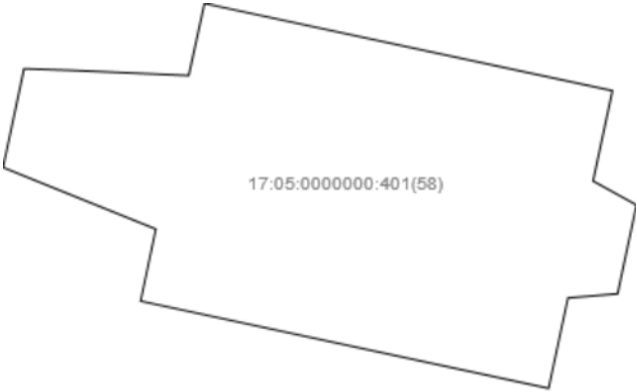
План (чертеж, схема) земельного участка			
			
Масштаб 1: данные отсутствуют	Условные обозначения:		

Государственный регистратор		ФГИС ЕГРН
полное наименование должности	подпись	инициалы, фамилия

М.П.

Выписка из Единого государственного реестра недвижимости об объекте недвижимости
Описание местоположения земельного участка

Земельный участок			
(вид объекта недвижимости)			
Лист № ____ Раздела <u>3</u>	Всего листов раздела <u>3</u> : ____	Всего разделов: ____	Всего листов выписки: ____
31.10.2018 № 99/2018/215351650			
Кадастровый номер:		17:05:0000000:401	

План (чертеж, схема) земельного участка			
			
Масштаб 1: данные отсутствуют	Условные обозначения:		

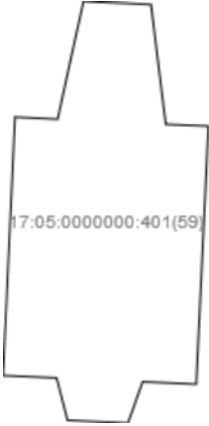
Государственный регистратор		ФГИС ЕГРН
полное наименование должности	подпись	инициалы, фамилия

М.П.

Раздел 3

Выписка из Единого государственного реестра недвижимости об объекте недвижимости
Описание местоположения земельного участка

Земельный участок			
(вид объекта недвижимости)			
Лист № ____ Раздела <u>3</u>	Всего листов раздела <u>3</u> : ____	Всего разделов: ____	Всего листов выписки: ____
31.10.2018 № 99/2018/215351650			
Кадастровый номер:		17:05:0000000:401	

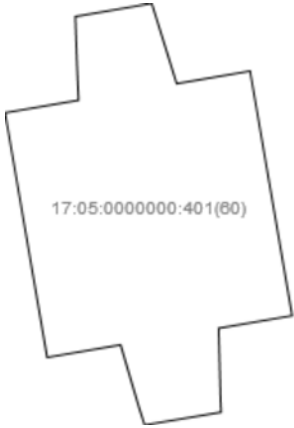
План (чертеж, схема) земельного участка			
			
Масштаб 1: данные отсутствуют	Условные обозначения:		

Государственный регистратор		ФГИС ЕГРН
полное наименование должности	подпись	инициалы, фамилия

М.П.

Выписка из Единого государственного реестра недвижимости об объекте недвижимости
Описание местоположения земельного участка

Земельный участок			
(вид объекта недвижимости)			
Лист № ____ Раздела <u>3</u>	Всего листов раздела <u>3</u> : ____	Всего разделов: ____	Всего листов выписки: ____
31.10.2018 № 99/2018/215351650			
Кадастровый номер:		17:05:0000000:401	

План (чертеж, схема) земельного участка			
			
Масштаб 1: данные отсутствуют	Условные обозначения:		


Государственный регистратор		ФГИС ЕГРН
полное наименование должности	подпись	инициалы, фамилия

М.П.

Раздел 3

Выписка из Единого государственного реестра недвижимости об объекте недвижимости
Описание местоположения земельного участка

Земельный участок			
(вид объекта недвижимости)			
Лист № ____ Раздела <u>3</u>	Всего листов раздела <u>3</u> : ____	Всего разделов: ____	Всего листов выписки: ____
31.10.2018 № 99/2018/215351650			
Кадастровый номер:		17:05:0000000:401	

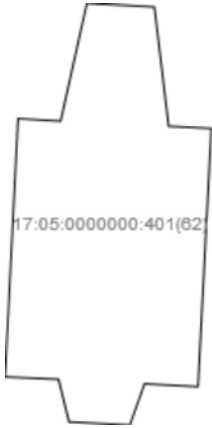
План (чертеж, схема) земельного участка			
			
Масштаб 1: данные отсутствуют	Условные обозначения:		

Государственный регистратор		ФГИС ЕГРН
полное наименование должности	подпись	инициалы, фамилия

М.П.

Выписка из Единого государственного реестра недвижимости об объекте недвижимости
Описание местоположения земельного участка

Земельный участок			
(вид объекта недвижимости)			
Лист № ____ Раздела <u>3</u>	Всего листов раздела <u>3</u> : ____	Всего разделов: ____	Всего листов выписки: ____
31.10.2018 № 99/2018/215351650			
Кадастровый номер:		17:05:0000000:401	

План (чертеж, схема) земельного участка			
			
Масштаб 1: данные отсутствуют	Условные обозначения:		

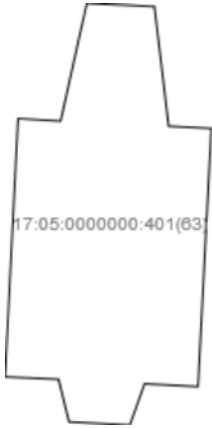
Государственный регистратор		ФГИС ЕГРН
полное наименование должности	подпись	инициалы, фамилия

М.П.

Раздел 3

Выписка из Единого государственного реестра недвижимости об объекте недвижимости
Описание местоположения земельного участка

Земельный участок			
(вид объекта недвижимости)			
Лист № ____ Раздела <u>3</u>	Всего листов раздела <u>3</u> : ____	Всего разделов: ____	Всего листов выписки: ____
31.10.2018 № 99/2018/215351650			
Кадастровый номер:		17:05:0000000:401	

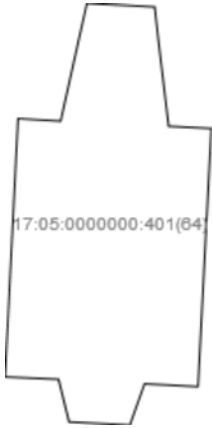
План (чертеж, схема) земельного участка			
			
Масштаб 1: данные отсутствуют	Условные обозначения:		

Государственный регистратор		ФГИС ЕГРН
полное наименование должности	подпись	инициалы, фамилия

М.П.

Выписка из Единого государственного реестра недвижимости об объекте недвижимости
Описание местоположения земельного участка

Земельный участок			
(вид объекта недвижимости)			
Лист № ____ Раздела <u>3</u>	Всего листов раздела <u>3</u> : ____	Всего разделов: ____	Всего листов выписки: ____
31.10.2018 № 99/2018/215351650			
Кадастровый номер:		17:05:0000000:401	

План (чертеж, схема) земельного участка			
			
Масштаб 1: данные отсутствуют	Условные обозначения:		

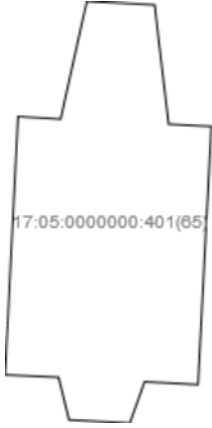
Государственный регистратор		ФГИС ЕГРН
полное наименование должности	подпись	инициалы, фамилия

М.П.

Раздел 3

Выписка из Единого государственного реестра недвижимости об объекте недвижимости
Описание местоположения земельного участка

Земельный участок			
(вид объекта недвижимости)			
Лист № ____ Раздела <u>3</u>	Всего листов раздела <u>3</u> : ____	Всего разделов: ____	Всего листов выписки: ____
31.10.2018 № 99/2018/215351650			
Кадастровый номер:		17:05:0000000:401	

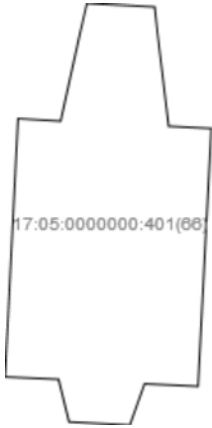
План (чертеж, схема) земельного участка			
			
Масштаб 1: данные отсутствуют	Условные обозначения:		

Государственный регистратор		ФГИС ЕГРН
полное наименование должности	подпись	инициалы, фамилия

М.П.

Выписка из Единого государственного реестра недвижимости об объекте недвижимости
Описание местоположения земельного участка

Земельный участок			
(вид объекта недвижимости)			
Лист № ____ Раздела <u>3</u>	Всего листов раздела <u>3</u> : ____	Всего разделов: ____	Всего листов выписки: ____
31.10.2018 № 99/2018/215351650			
Кадастровый номер:		17:05:0000000:401	

План (чертеж, схема) земельного участка			
			
Масштаб 1: данные отсутствуют	Условные обозначения:		


Государственный регистратор		ФГИС ЕГРН
полное наименование должности	подпись	инициалы, фамилия

М.П.

Раздел 3

Выписка из Единого государственного реестра недвижимости об объекте недвижимости
Описание местоположения земельного участка

Земельный участок			
(вид объекта недвижимости)			
Лист № ____ Раздела <u>3</u>	Всего листов раздела <u>3</u> : ____	Всего разделов: ____	Всего листов выписки: ____
31.10.2018 № 99/2018/215351650			
Кадастровый номер:		17:05:0000000:401	


План (чертеж, схема) земельного участка			
			
Масштаб 1: данные отсутствуют	Условные обозначения:		

Государственный регистратор		ФГИС ЕГРН
полное наименование должности	подпись	инициалы, фамилия

М.П.

Выписка из Единого государственного реестра недвижимости об объекте недвижимости
Описание местоположения земельного участка

Земельный участок			
(вид объекта недвижимости)			
Лист № ____ Раздела <u>3</u>	Всего листов раздела <u>3</u> : ____	Всего разделов: ____	Всего листов выписки: ____
31.10.2018 № 99/2018/215351650			
Кадастровый номер:		17:05:0000000:401	

План (чертеж, схема) земельного участка			
			
Масштаб 1: данные отсутствуют	Условные обозначения:		


Государственный регистратор		ФГИС ЕГРН
полное наименование должности	подпись	инициалы, фамилия

М.П.

Раздел 3

Выписка из Единого государственного реестра недвижимости об объекте недвижимости
Описание местоположения земельного участка

Земельный участок			
(вид объекта недвижимости)			
Лист № ____ Раздела <u>3</u>	Всего листов раздела <u>3</u> : ____	Всего разделов: ____	Всего листов выписки: ____
31.10.2018 № 99/2018/215351650			
Кадастровый номер:		17:05:0000000:401	

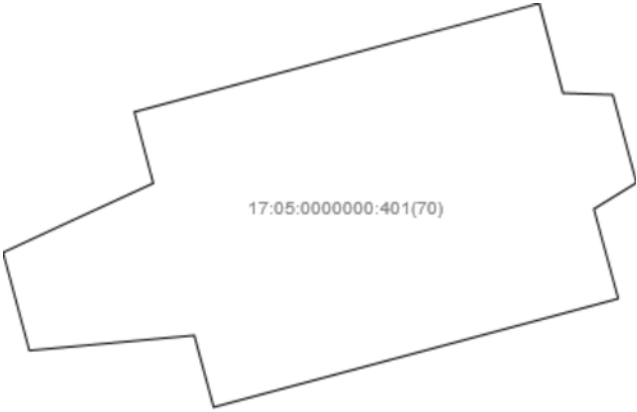
План (чертеж, схема) земельного участка			
			
Масштаб 1: данные отсутствуют	Условные обозначения:		

Государственный регистратор		ФГИС ЕГРН
полное наименование должности	подпись	инициалы, фамилия

М.П.

Выписка из Единого государственного реестра недвижимости об объекте недвижимости
Описание местоположения земельного участка

Земельный участок			
(вид объекта недвижимости)			
Лист № ____ Раздела <u>3</u>	Всего листов раздела <u>3</u> : ____	Всего разделов: ____	Всего листов выписки: ____
31.10.2018 № 99/2018/215351650			
Кадастровый номер:		17:05:0000000:401	

План (чертеж, схема) земельного участка			
			
Масштаб 1: данные отсутствуют	Условные обозначения:		

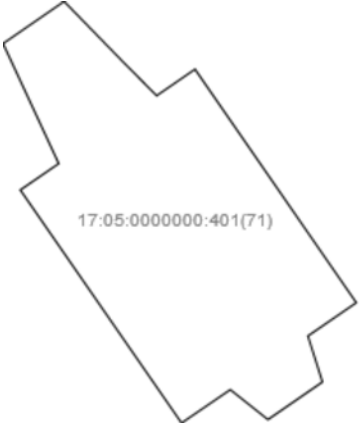
Государственный регистратор		ФГИС ЕГРН
полное наименование должности	подпись	инициалы, фамилия

М.П.

Раздел 3

Выписка из Единого государственного реестра недвижимости об объекте недвижимости
Описание местоположения земельного участка

Земельный участок			
(вид объекта недвижимости)			
Лист № ____ Раздела <u>3</u>	Всего листов раздела <u>3</u> : ____	Всего разделов: ____	Всего листов выписки: ____
31.10.2018 № 99/2018/215351650			
Кадастровый номер:		17:05:0000000:401	

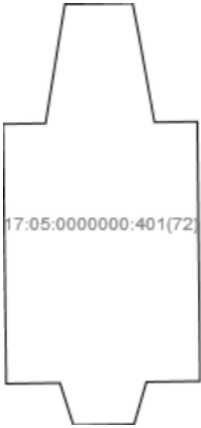
План (чертеж, схема) земельного участка			
			
Масштаб 1: данные отсутствуют	Условные обозначения:		

Государственный регистратор		ФГИС ЕГРН
полное наименование должности	подпись	инициалы, фамилия

М.П.

Выписка из Единого государственного реестра недвижимости об объекте недвижимости
Описание местоположения земельного участка

Земельный участок			
(вид объекта недвижимости)			
Лист № ____ Раздела <u>3</u>	Всего листов раздела <u>3</u> : ____	Всего разделов: ____	Всего листов выписки: ____
31.10.2018 № 99/2018/215351650			
Кадастровый номер:		17:05:0000000:401	

План (чертеж, схема) земельного участка			
			
Масштаб 1: данные отсутствуют	Условные обозначения:		

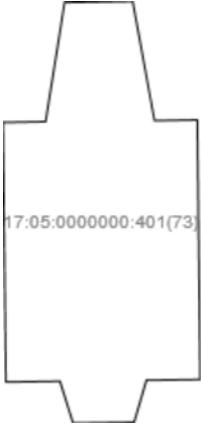
Государственный регистратор		ФГИС ЕГРН
полное наименование должности	подпись	инициалы, фамилия

М.П.

Раздел 3

Выписка из Единого государственного реестра недвижимости об объекте недвижимости
Описание местоположения земельного участка

Земельный участок			
(вид объекта недвижимости)			
Лист № ____ Раздела <u>3</u>	Всего листов раздела <u>3</u> : ____	Всего разделов: ____	Всего листов выписки: ____
31.10.2018 № 99/2018/215351650			
Кадастровый номер:		17:05:0000000:401	

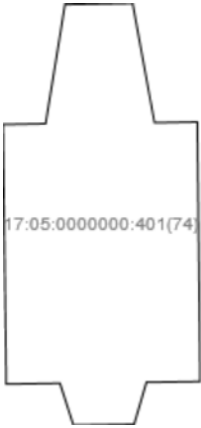
План (чертеж, схема) земельного участка			
			
Масштаб 1: данные отсутствуют	Условные обозначения:		

Государственный регистратор		ФГИС ЕГРН
полное наименование должности	подпись	инициалы, фамилия

М.П.

Выписка из Единого государственного реестра недвижимости об объекте недвижимости
Описание местоположения земельного участка

Земельный участок			
(вид объекта недвижимости)			
Лист № ____ Раздела <u>3</u>	Всего листов раздела <u>3</u> : ____	Всего разделов: ____	Всего листов выписки: ____
31.10.2018 № 99/2018/215351650			
Кадастровый номер:		17:05:0000000:401	

План (чертеж, схема) земельного участка			
			
Масштаб 1: данные отсутствуют	Условные обозначения:		

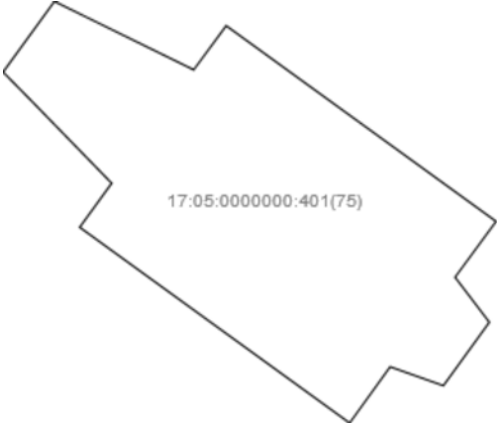
Государственный регистратор		ФГИС ЕГРН
полное наименование должности	подпись	инициалы, фамилия

М.П.

Раздел 3

Выписка из Единого государственного реестра недвижимости об объекте недвижимости
Описание местоположения земельного участка

Земельный участок			
(вид объекта недвижимости)			
Лист № ____ Раздела <u>3</u>	Всего листов раздела <u>3</u> : ____	Всего разделов: ____	Всего листов выписки: ____
31.10.2018 № 99/2018/215351650			
Кадастровый номер:		17:05:0000000:401	

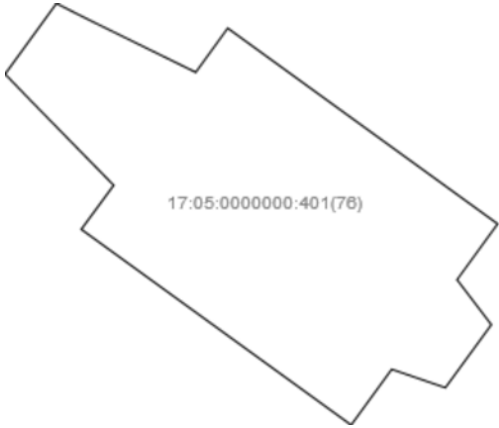
План (чертеж, схема) земельного участка			
			
Масштаб 1: данные отсутствуют	Условные обозначения:		

Государственный регистратор		ФГИС ЕГРН
полное наименование должности	подпись	инициалы, фамилия

М.П.

Выписка из Единого государственного реестра недвижимости об объекте недвижимости
Описание местоположения земельного участка

Земельный участок			
(вид объекта недвижимости)			
Лист № ____ Раздела <u>3</u>	Всего листов раздела <u>3</u> : ____	Всего разделов: ____	Всего листов выписки: ____
31.10.2018 № 99/2018/215351650			
Кадастровый номер:		17:05:0000000:401	

План (чертеж, схема) земельного участка			
			
Масштаб 1: данные отсутствуют	Условные обозначения:		

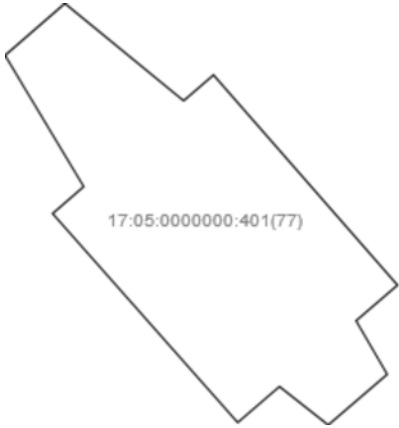
Государственный регистратор		ФГИС ЕГРН
полное наименование должности	подпись	инициалы, фамилия

М.П.

Раздел 3

Выписка из Единого государственного реестра недвижимости об объекте недвижимости
Описание местоположения земельного участка

Земельный участок			
(вид объекта недвижимости)			
Лист № ____ Раздела <u>3</u>	Всего листов раздела <u>3</u> : ____	Всего разделов: ____	Всего листов выписки: ____
31.10.2018 № 99/2018/215351650			
Кадастровый номер:		17:05:0000000:401	

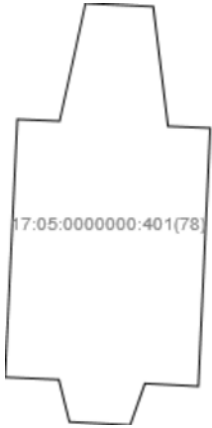
План (чертеж, схема) земельного участка			
			
Масштаб 1: данные отсутствуют	Условные обозначения:		

Государственный регистратор		ФГИС ЕГРН
полное наименование должности	подпись	инициалы, фамилия

М.П.

Выписка из Единого государственного реестра недвижимости об объекте недвижимости
Описание местоположения земельного участка

Земельный участок			
(вид объекта недвижимости)			
Лист № ____ Раздела <u>3</u>	Всего листов раздела <u>3</u> : ____	Всего разделов: ____	Всего листов выписки: ____
31.10.2018 № 99/2018/215351650			
Кадастровый номер:		17:05:0000000:401	

План (чертеж, схема) земельного участка			
			
Масштаб 1: данные отсутствуют	Условные обозначения:		


Государственный регистратор		ФГИС ЕГРН
полное наименование должности	подпись	инициалы, фамилия

М.П.

Раздел 3

Выписка из Единого государственного реестра недвижимости об объекте недвижимости
Описание местоположения земельного участка

Земельный участок			
(вид объекта недвижимости)			
Лист № ____ Раздела <u>3</u>	Всего листов раздела <u>3</u> : ____	Всего разделов: ____	Всего листов выписки: ____
31.10.2018 № 99/2018/215351650			
Кадастровый номер:		17:05:0000000:401	


План (чертеж, схема) земельного участка			
			
Масштаб 1: данные отсутствуют	Условные обозначения:		

Государственный регистратор		ФГИС ЕГРН
полное наименование должности	подпись	инициалы, фамилия

М.П.

Выписка из Единого государственного реестра недвижимости об объекте недвижимости
Описание местоположения земельного участка

Земельный участок			
(вид объекта недвижимости)			
Лист № ____ Раздела <u>3</u>	Всего листов раздела <u>3</u> : ____	Всего разделов: ____	Всего листов выписки: ____
31.10.2018 № 99/2018/215351650			
Кадастровый номер:		17:05:0000000:401	

План (чертеж, схема) земельного участка			
			
Масштаб 1: данные отсутствуют	Условные обозначения:		


Государственный регистратор		ФГИС ЕГРН
полное наименование должности	подпись	инициалы, фамилия

М.П.

Раздел 3

Выписка из Единого государственного реестра недвижимости об объекте недвижимости
Описание местоположения земельного участка

Земельный участок			
(вид объекта недвижимости)			
Лист № ____ Раздела <u>3</u>	Всего листов раздела <u>3</u> : ____	Всего разделов: ____	Всего листов выписки: ____
31.10.2018 № 99/2018/215351650			
Кадастровый номер:		17:05:0000000:401	

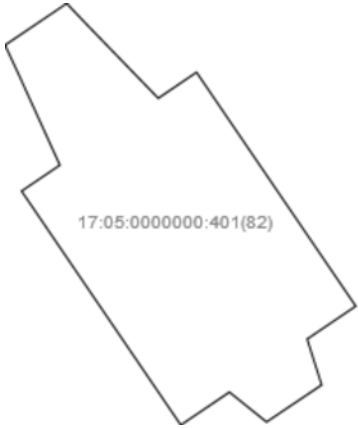
План (чертеж, схема) земельного участка			
			
Масштаб 1: данные отсутствуют	Условные обозначения:		

Государственный регистратор		ФГИС ЕГРН
полное наименование должности	подпись	инициалы, фамилия

М.П.

Описание местоположения земельного участка

Земельный участок			
(вид объекта недвижимости)			
Лист № ____ Раздела <u>3</u>	Всего листов раздела <u>3</u> : ____	Всего разделов: ____	Всего листов выписки: ____
31.10.2018 № 99/2018/215351650			
Кадастровый номер:		17:05:0000000:401	

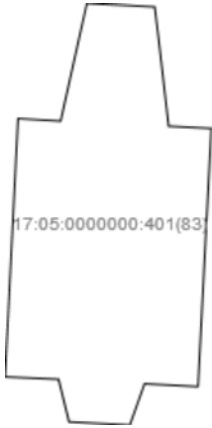
План (чертеж, схема) земельного участка			
			
Масштаб 1: данные отсутствуют	Условные обозначения:		

Государственный регистратор		ФГИС ЕГРН
полное наименование должности	подпись	инициалы, фамилия

М.П.

Описание местоположения земельного участка

Земельный участок			
(вид объекта недвижимости)			
Лист № ____ Раздела <u>3</u>	Всего листов раздела <u>3</u> : ____	Всего разделов: ____	Всего листов выписки: ____
31.10.2018 № 99/2018/215351650			
Кадастровый номер:		17:05:0000000:401	

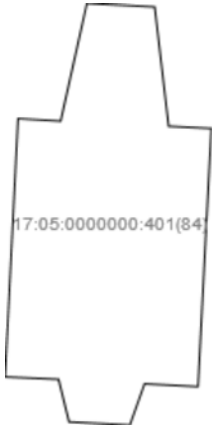
План (чертеж, схема) земельного участка			
			
Масштаб 1: данные отсутствуют	Условные обозначения:		

Государственный регистратор		ФГИС ЕГРН
полное наименование должности	подпись	инициалы, фамилия

М.П.

Выписка из Единого государственного реестра недвижимости об объекте недвижимости
Описание местоположения земельного участка

Земельный участок			
(вид объекта недвижимости)			
Лист № ____ Раздела <u>3</u>	Всего листов раздела <u>3</u> : ____	Всего разделов: ____	Всего листов выписки: ____
31.10.2018 № 99/2018/215351650			
Кадастровый номер:		17:05:0000000:401	

План (чертеж, схема) земельного участка			
			
Масштаб 1: данные отсутствуют	Условные обозначения:		

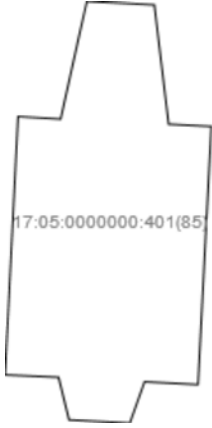
Государственный регистратор		ФГИС ЕГРН
полное наименование должности	подпись	инициалы, фамилия

М.П.

Раздел 3

Выписка из Единого государственного реестра недвижимости об объекте недвижимости
Описание местоположения земельного участка

Земельный участок			
(вид объекта недвижимости)			
Лист № ____ Раздела <u>3</u>	Всего листов раздела <u>3</u> : ____	Всего разделов: ____	Всего листов выписки: ____
31.10.2018 № 99/2018/215351650			
Кадастровый номер:		17:05:0000000:401	

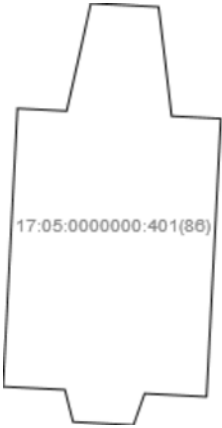
План (чертеж, схема) земельного участка			
			
Масштаб 1: данные отсутствуют	Условные обозначения:		

Государственный регистратор		ФГИС ЕГРН
полное наименование должности	подпись	инициалы, фамилия

М.П.

Выписка из Единого государственного реестра недвижимости об объекте недвижимости
Описание местоположения земельного участка

Земельный участок			
(вид объекта недвижимости)			
Лист № ____ Раздела <u>3</u>	Всего листов раздела <u>3</u> : ____	Всего разделов: ____	Всего листов выписки: ____
31.10.2018 № 99/2018/215351650			
Кадастровый номер:		17:05:0000000:401	

План (чертеж, схема) земельного участка			
			
Масштаб 1: данные отсутствуют	Условные обозначения:		

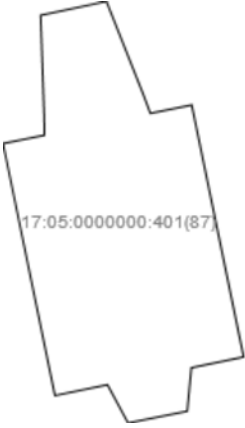
Государственный регистратор		ФГИС ЕГРН
полное наименование должности	подпись	инициалы, фамилия

М.П.

Раздел 3

Выписка из Единого государственного реестра недвижимости об объекте недвижимости
Описание местоположения земельного участка

Земельный участок			
(вид объекта недвижимости)			
Лист № ____ Раздела <u>3</u>	Всего листов раздела <u>3</u> : ____	Всего разделов: ____	Всего листов выписки: ____
31.10.2018 № 99/2018/215351650			
Кадастровый номер:		17:05:0000000:401	

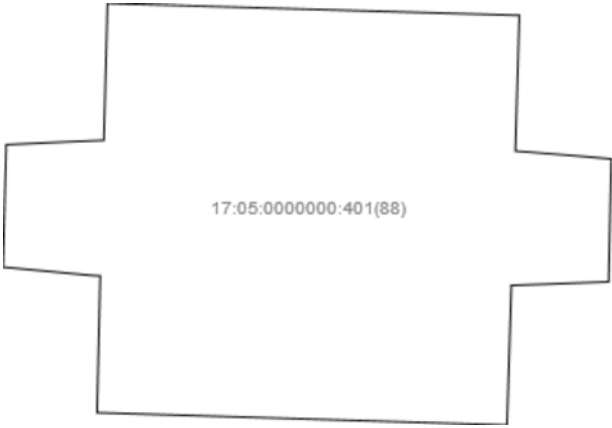
План (чертеж, схема) земельного участка			
			
Масштаб 1: данные отсутствуют	Условные обозначения:		

Государственный регистратор		ФГИС ЕГРН
полное наименование должности	подпись	инициалы, фамилия

М.П.

Выписка из Единого государственного реестра недвижимости об объекте недвижимости
Описание местоположения земельного участка

Земельный участок			
(вид объекта недвижимости)			
Лист № ____ Раздела <u>3</u>	Всего листов раздела <u>3</u> : ____	Всего разделов: ____	Всего листов выписки: ____
31.10.2018 № 99/2018/215351650			
Кадастровый номер:		17:05:0000000:401	

План (чертеж, схема) земельного участка			
			
Масштаб 1: данные отсутствуют	Условные обозначения:		

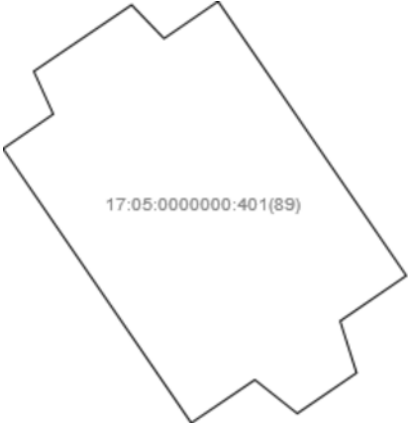
Государственный регистратор		ФГИС ЕГРН
полное наименование должности	подпись	инициалы, фамилия

М.П.

Раздел 3

Выписка из Единого государственного реестра недвижимости об объекте недвижимости
Описание местоположения земельного участка

Земельный участок			
(вид объекта недвижимости)			
Лист № ____ Раздела <u>3</u>	Всего листов раздела <u>3</u> : ____	Всего разделов: ____	Всего листов выписки: ____
31.10.2018 № 99/2018/215351650			
Кадастровый номер:		17:05:0000000:401	

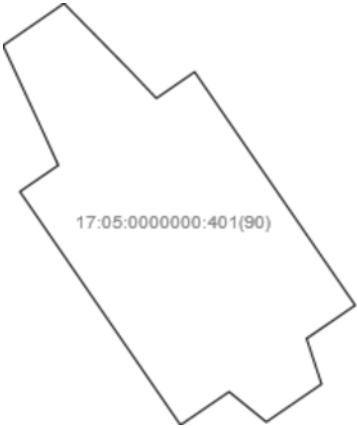
План (чертеж, схема) земельного участка			
			
Масштаб 1: данные отсутствуют	Условные обозначения:		

Государственный регистратор		ФГИС ЕГРН
полное наименование должности	подпись	инициалы, фамилия

М.П.

Выписка из Единого государственного реестра недвижимости об объекте недвижимости
Описание местоположения земельного участка

Земельный участок			
(вид объекта недвижимости)			
Лист № ____ Раздела <u>3</u>	Всего листов раздела <u>3</u> : ____	Всего разделов: ____	Всего листов выписки: ____
31.10.2018 № 99/2018/215351650			
Кадастровый номер:		17:05:0000000:401	

План (чертеж, схема) земельного участка			
			
Масштаб 1: данные отсутствуют	Условные обозначения:		

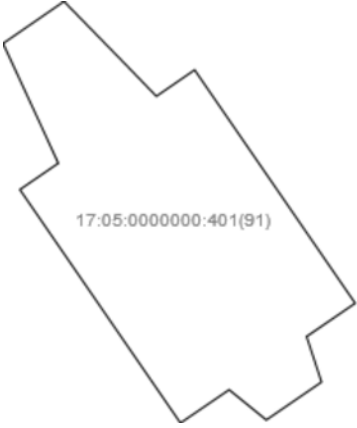
Государственный регистратор		ФГИС ЕГРН
полное наименование должности	подпись	инициалы, фамилия

М.П.

Раздел 3

Выписка из Единого государственного реестра недвижимости об объекте недвижимости
Описание местоположения земельного участка

Земельный участок			
(вид объекта недвижимости)			
Лист № ____ Раздела <u>3</u>	Всего листов раздела <u>3</u> : ____	Всего разделов: ____	Всего листов выписки: ____
31.10.2018 № 99/2018/215351650			
Кадастровый номер:		17:05:0000000:401	

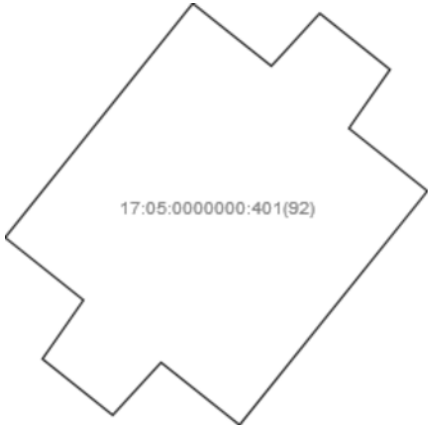
План (чертеж, схема) земельного участка			
			
Масштаб 1: данные отсутствуют	Условные обозначения:		

Государственный регистратор		ФГИС ЕГРН
полное наименование должности	подпись	инициалы, фамилия

М.П.

Выписка из Единого государственного реестра недвижимости об объекте недвижимости
Описание местоположения земельного участка

Земельный участок			
(вид объекта недвижимости)			
Лист № ____ Раздела <u>3</u>	Всего листов раздела <u>3</u> : ____	Всего разделов: ____	Всего листов выписки: ____
31.10.2018 № 99/2018/215351650			
Кадастровый номер:		17:05:0000000:401	

План (чертеж, схема) земельного участка			
			
Масштаб 1: данные отсутствуют	Условные обозначения:		

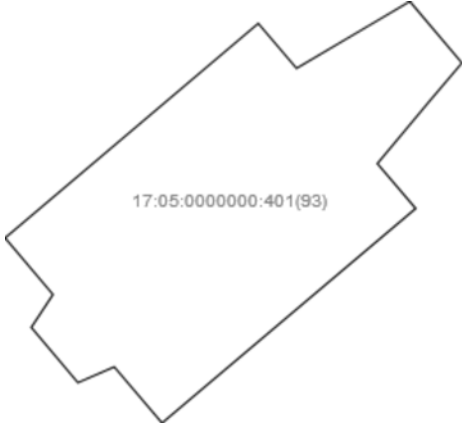
Государственный регистратор		ФГИС ЕГРН
полное наименование должности	подпись	инициалы, фамилия

М.П.

Раздел 3

Выписка из Единого государственного реестра недвижимости об объекте недвижимости
Описание местоположения земельного участка

Земельный участок			
(вид объекта недвижимости)			
Лист № ____ Раздела <u>3</u>	Всего листов раздела <u>3</u> : ____	Всего разделов: ____	Всего листов выписки: ____
31.10.2018 № 99/2018/215351650			
Кадастровый номер:		17:05:0000000:401	

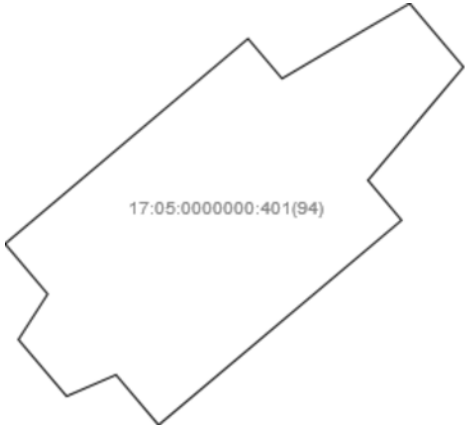
План (чертеж, схема) земельного участка			
			
Масштаб 1: данные отсутствуют	Условные обозначения:		

Государственный регистратор		ФГИС ЕГРН
полное наименование должности	подпись	инициалы, фамилия

М.П.

Выписка из Единого государственного реестра недвижимости об объекте недвижимости
Описание местоположения земельного участка

Земельный участок			
(вид объекта недвижимости)			
Лист № ____ Раздела <u>3</u>	Всего листов раздела <u>3</u> : ____	Всего разделов: ____	Всего листов выписки: ____
31.10.2018 № 99/2018/215351650			
Кадастровый номер:		17:05:0000000:401	

План (чертеж, схема) земельного участка			
			
Масштаб 1: данные отсутствуют	Условные обозначения:		

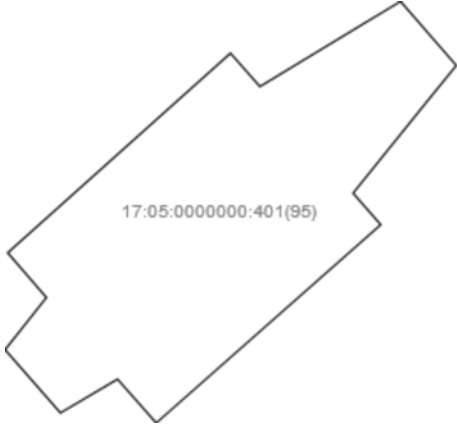
Государственный регистратор		ФГИС ЕГРН
полное наименование должности	подпись	инициалы, фамилия

М.П.

Раздел 3

Выписка из Единого государственного реестра недвижимости об объекте недвижимости
Описание местоположения земельного участка

Земельный участок			
(вид объекта недвижимости)			
Лист № ____ Раздела <u>3</u>	Всего листов раздела <u>3</u> : ____	Всего разделов: ____	Всего листов выписки: ____
31.10.2018 № 99/2018/215351650			
Кадастровый номер:		17:05:0000000:401	

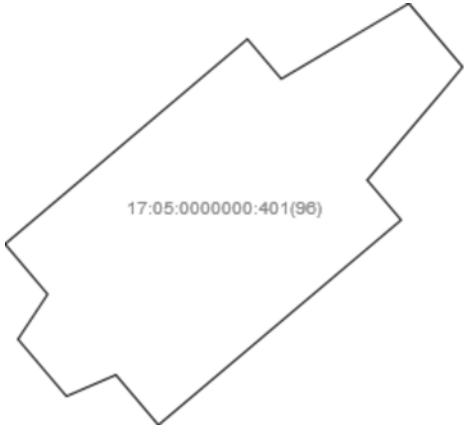
План (чертеж, схема) земельного участка			
			
Масштаб 1: данные отсутствуют	Условные обозначения:		

Государственный регистратор		ФГИС ЕГРН
полное наименование должности	подпись	инициалы, фамилия

М.П.

Выписка из Единого государственного реестра недвижимости об объекте недвижимости
Описание местоположения земельного участка

Земельный участок			
(вид объекта недвижимости)			
Лист № ____ Раздела <u>3</u>	Всего листов раздела <u>3</u> : ____	Всего разделов: ____	Всего листов выписки: ____
31.10.2018 № 99/2018/215351650			
Кадастровый номер:		17:05:0000000:401	

План (чертеж, схема) земельного участка			
			
Масштаб 1: данные отсутствуют	Условные обозначения:		

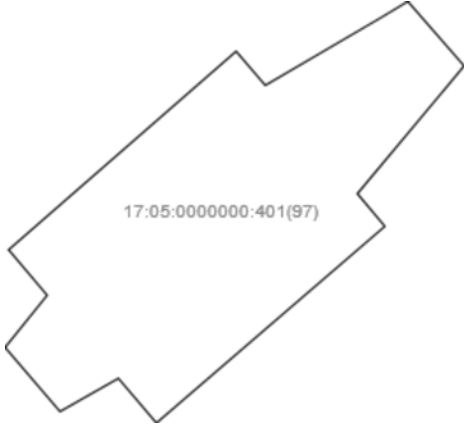
Государственный регистратор		ФГИС ЕГРН
полное наименование должности	подпись	инициалы, фамилия

М.П.

Раздел 3

Выписка из Единого государственного реестра недвижимости об объекте недвижимости
Описание местоположения земельного участка

Земельный участок			
(вид объекта недвижимости)			
Лист № ____ Раздела <u>3</u>	Всего листов раздела <u>3</u> : ____	Всего разделов: ____	Всего листов выписки: ____
31.10.2018 № 99/2018/215351650			
Кадастровый номер:		17:05:0000000:401	


План (чертеж, схема) земельного участка			
			
Масштаб 1: данные отсутствуют	Условные обозначения:		

Государственный регистратор		ФГИС ЕГРН
полное наименование должности	подпись	инициалы, фамилия

М.П.

Выписка из Единого государственного реестра недвижимости об объекте недвижимости
Описание местоположения земельного участка

Земельный участок			
(вид объекта недвижимости)			
Лист № ____ Раздела <u>3</u>	Всего листов раздела <u>3</u> : ____	Всего разделов: ____	Всего листов выписки: ____
31.10.2018 № 99/2018/215351650			
Кадастровый номер:		17:05:0000000:401	

План (чертеж, схема) земельного участка			
			
Масштаб 1: данные отсутствуют	Условные обозначения:		

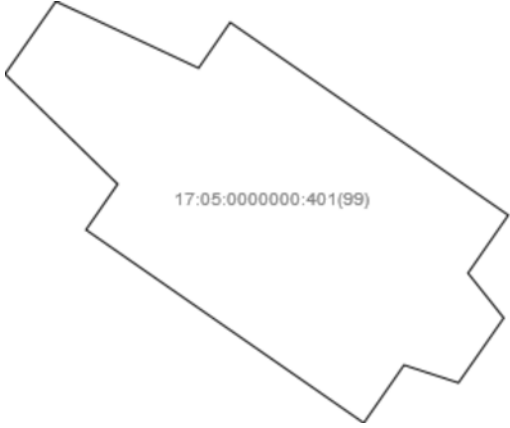
Государственный регистратор		ФГИС ЕГРН
полное наименование должности	подпись	инициалы, фамилия

М.П.

Раздел 3

Выписка из Единого государственного реестра недвижимости об объекте недвижимости
Описание местоположения земельного участка

Земельный участок			
(вид объекта недвижимости)			
Лист № ____ Раздела <u>3</u>	Всего листов раздела <u>3</u> : ____	Всего разделов: ____	Всего листов выписки: ____
31.10.2018 № 99/2018/215351650			
Кадастровый номер:		17:05:0000000:401	

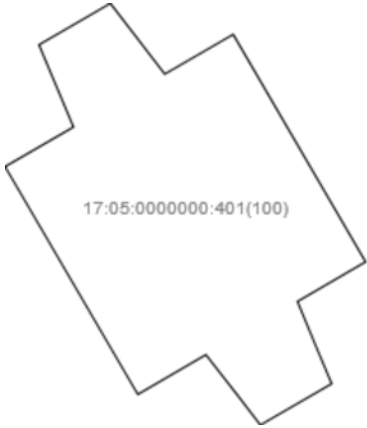
План (чертеж, схема) земельного участка			
			
Масштаб 1: данные отсутствуют	Условные обозначения:		

Государственный регистратор		ФГИС ЕГРН
полное наименование должности	подпись	инициалы, фамилия

М.П.

Выписка из Единого государственного реестра недвижимости об объекте недвижимости
Описание местоположения земельного участка

Земельный участок			
(вид объекта недвижимости)			
Лист № ____ Раздела <u>3</u>	Всего листов раздела <u>3</u> : ____	Всего разделов: ____	Всего листов выписки: ____
31.10.2018 № 99/2018/215351650			
Кадастровый номер:		17:05:0000000:401	

План (чертеж, схема) земельного участка			
			
Масштаб 1: данные отсутствуют	Условные обозначения:		

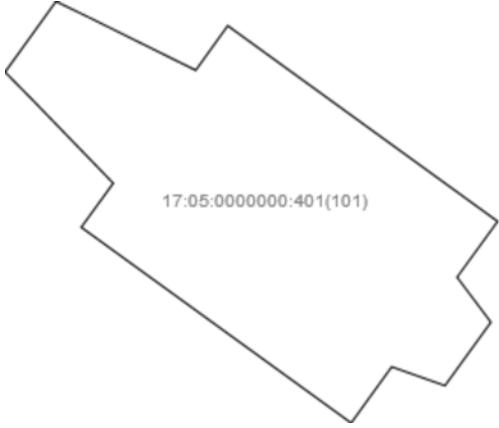
Государственный регистратор		ФГИС ЕГРН
полное наименование должности	подпись	инициалы, фамилия

М.П.

Раздел 3

Выписка из Единого государственного реестра недвижимости об объекте недвижимости
Описание местоположения земельного участка

Земельный участок			
(вид объекта недвижимости)			
Лист № ____ Раздела <u>3</u>	Всего листов раздела <u>3</u> : ____	Всего разделов: ____	Всего листов выписки: ____
31.10.2018 № 99/2018/215351650			
Кадастровый номер:		17:05:0000000:401	

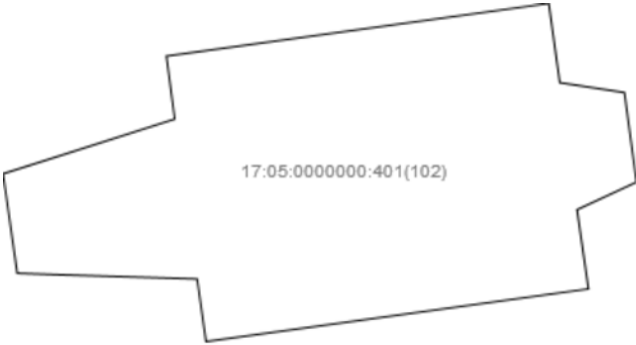
План (чертеж, схема) земельного участка			
			
Масштаб 1: данные отсутствуют	Условные обозначения:		

Государственный регистратор		ФГИС ЕГРН
полное наименование должности	подпись	инициалы, фамилия

М.П.

Выписка из Единого государственного реестра недвижимости об объекте недвижимости
Описание местоположения земельного участка

Земельный участок			
(вид объекта недвижимости)			
Лист № ____ Раздела <u>3</u>	Всего листов раздела <u>3</u> : ____	Всего разделов: ____	Всего листов выписки: ____
31.10.2018 № 99/2018/215351650			
Кадастровый номер:		17:05:0000000:401	

План (чертеж, схема) земельного участка			
			
Масштаб 1: данные отсутствуют	Условные обозначения:		

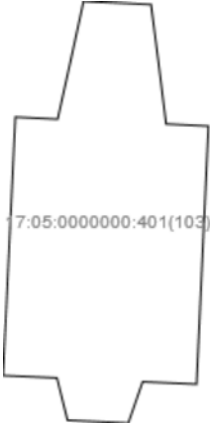
Государственный регистратор		ФГИС ЕГРН
полное наименование должности	подпись	инициалы, фамилия

М.П.

Раздел 3

Выписка из Единого государственного реестра недвижимости об объекте недвижимости
Описание местоположения земельного участка

Земельный участок			
(вид объекта недвижимости)			
Лист № ____ Раздела <u>3</u>	Всего листов раздела <u>3</u> : ____	Всего разделов: ____	Всего листов выписки: ____
31.10.2018 № 99/2018/215351650			
Кадастровый номер:		17:05:0000000:401	

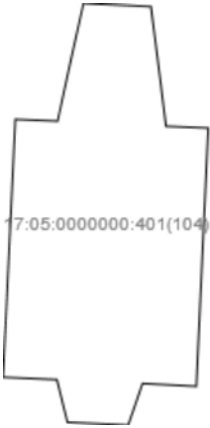
План (чертеж, схема) земельного участка			
			
Масштаб 1: данные отсутствуют	Условные обозначения:		

Государственный регистратор		ФГИС ЕГРН
полное наименование должности	подпись	инициалы, фамилия

М.П.

Описание местоположения земельного участка

Земельный участок			
(вид объекта недвижимости)			
Лист № ____ Раздела <u>3</u>	Всего листов раздела <u>3</u> : ____	Всего разделов: ____	Всего листов выписки: ____
31.10.2018 № 99/2018/215351650			
Кадастровый номер:		17:05:0000000:401	

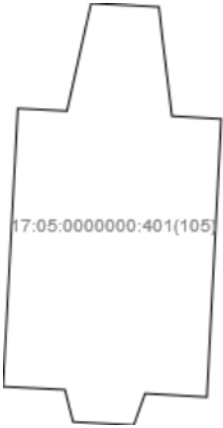
План (чертеж, схема) земельного участка			
			
Масштаб 1: данные отсутствуют	Условные обозначения:		

Государственный регистратор		ФГИС ЕГРН
полное наименование должности	подпись	инициалы, фамилия

М.П.

Описание местоположения земельного участка

Земельный участок			
(вид объекта недвижимости)			
Лист № ____ Раздела <u>3</u>	Всего листов раздела <u>3</u> : ____	Всего разделов: ____	Всего листов выписки: ____
31.10.2018 № 99/2018/215351650			
Кадастровый номер:		17:05:0000000:401	

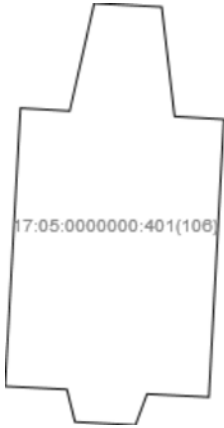
План (чертеж, схема) земельного участка			
			
Масштаб 1: данные отсутствуют	Условные обозначения:		

Государственный регистратор		ФГИС ЕГРН
полное наименование должности	подпись	инициалы, фамилия

М.П.

Выписка из Единого государственного реестра недвижимости об объекте недвижимости
Описание местоположения земельного участка

Земельный участок			
(вид объекта недвижимости)			
Лист № ____ Раздела <u>3</u>	Всего листов раздела <u>3</u> : ____	Всего разделов: ____	Всего листов выписки: ____
31.10.2018 № 99/2018/215351650			
Кадастровый номер:		17:05:0000000:401	

План (чертеж, схема) земельного участка			
			
Масштаб 1: данные отсутствуют	Условные обозначения:		


Государственный регистратор		ФГИС ЕГРН
полное наименование должности	подпись	инициалы, фамилия

М.П.

Раздел 3

Выписка из Единого государственного реестра недвижимости об объекте недвижимости
Описание местоположения земельного участка

Земельный участок			
(вид объекта недвижимости)			
Лист № ____ Раздела <u>3</u>	Всего листов раздела <u>3</u> : ____	Всего разделов: ____	Всего листов выписки: ____
31.10.2018 № 99/2018/215351650			
Кадастровый номер:		17:05:0000000:401	

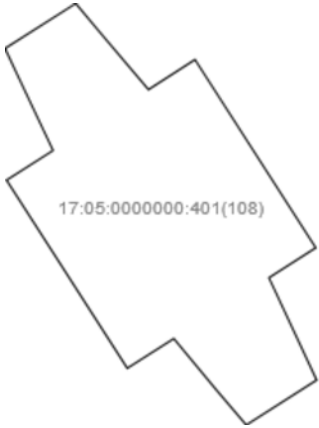
План (чертеж, схема) земельного участка			
			
Масштаб 1: данные отсутствуют	Условные обозначения:		

Государственный регистратор		ФГИС ЕГРН
полное наименование должности	подпись	инициалы, фамилия

М.П.

Выписка из Единого государственного реестра недвижимости об объекте недвижимости
Описание местоположения земельного участка

Земельный участок			
(вид объекта недвижимости)			
Лист № ____ Раздела <u>3</u>	Всего листов раздела <u>3</u> : ____	Всего разделов: ____	Всего листов выписки: ____
31.10.2018 № 99/2018/215351650			
Кадастровый номер:		17:05:0000000:401	

План (чертеж, схема) земельного участка			
			
Масштаб 1: данные отсутствуют	Условные обозначения:		

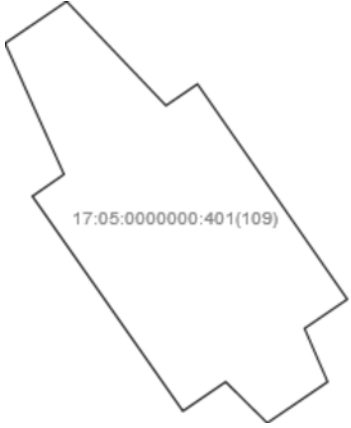
Государственный регистратор		ФГИС ЕГРН
полное наименование должности	подпись	инициалы, фамилия

М.П.

Раздел 3

Выписка из Единого государственного реестра недвижимости об объекте недвижимости
Описание местоположения земельного участка

Земельный участок			
(вид объекта недвижимости)			
Лист № ____ Раздела <u>3</u>	Всего листов раздела <u>3</u> : ____	Всего разделов: ____	Всего листов выписки: ____
31.10.2018 № 99/2018/215351650			
Кадастровый номер:		17:05:0000000:401	


План (чертеж, схема) земельного участка			
			
Масштаб 1: данные отсутствуют	Условные обозначения:		

Государственный регистратор		ФГИС ЕГРН
полное наименование должности	подпись	инициалы, фамилия

М.П.

Выписка из Единого государственного реестра недвижимости об объекте недвижимости
Описание местоположения земельного участка

Земельный участок			
(вид объекта недвижимости)			
Лист № ____ Раздела <u>3</u>	Всего листов раздела <u>3</u> : ____	Всего разделов: ____	Всего листов выписки: ____
31.10.2018 № 99/2018/215351650			
Кадастровый номер:		17:05:0000000:401	

План (чертеж, схема) земельного участка			
			
Масштаб 1: данные отсутствуют	Условные обозначения:		


Государственный регистратор		ФГИС ЕГРН
полное наименование должности	подпись	инициалы, фамилия

М.П.

Раздел 3

Выписка из Единого государственного реестра недвижимости об объекте недвижимости
Описание местоположения земельного участка

Земельный участок			
(вид объекта недвижимости)			
Лист № ____ Раздела <u>3</u>	Всего листов раздела <u>3</u> : ____	Всего разделов: ____	Всего листов выписки: ____
31.10.2018 № 99/2018/215351650			
Кадастровый номер:		17:05:0000000:401	


План (чертеж, схема) земельного участка			
			
Масштаб 1: данные отсутствуют	Условные обозначения:		

Государственный регистратор		ФГИС ЕГРН
полное наименование должности	подпись	инициалы, фамилия

М.П.

Выписка из Единого государственного реестра недвижимости об объекте недвижимости
Описание местоположения земельного участка

Земельный участок			
(вид объекта недвижимости)			
Лист № ____ Раздела <u>3</u>	Всего листов раздела <u>3</u> : ____	Всего разделов: ____	Всего листов выписки: ____
31.10.2018 № 99/2018/215351650			
Кадастровый номер:		17:05:0000000:401	

План (чертеж, схема) земельного участка			
			
Масштаб 1: данные отсутствуют	Условные обозначения:		

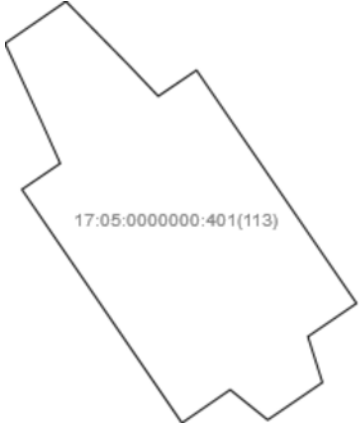
Государственный регистратор		ФГИС ЕГРН
полное наименование должности	подпись	инициалы, фамилия

М.П.

Раздел 3

Выписка из Единого государственного реестра недвижимости об объекте недвижимости
Описание местоположения земельного участка

Земельный участок			
(вид объекта недвижимости)			
Лист № ____ Раздела <u>3</u>	Всего листов раздела <u>3</u> : ____	Всего разделов: ____	Всего листов выписки: ____
31.10.2018 № 99/2018/215351650			
Кадастровый номер:		17:05:0000000:401	

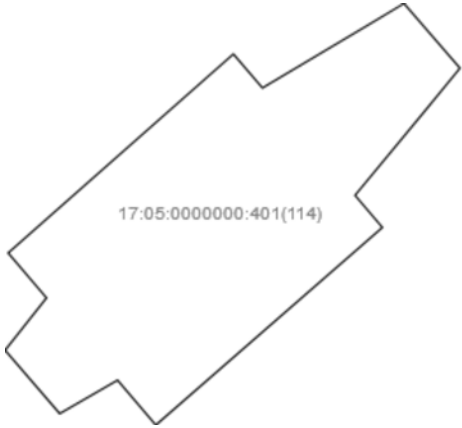
План (чертеж, схема) земельного участка			
			
Масштаб 1: данные отсутствуют	Условные обозначения:		

Государственный регистратор		ФГИС ЕГРН
полное наименование должности	подпись	инициалы, фамилия

М.П.

Выписка из Единого государственного реестра недвижимости об объекте недвижимости
Описание местоположения земельного участка

Земельный участок			
(вид объекта недвижимости)			
Лист № ____ Раздела <u>3</u>	Всего листов раздела <u>3</u> : ____	Всего разделов: ____	Всего листов выписки: ____
31.10.2018 № 99/2018/215351650			
Кадастровый номер:		17:05:0000000:401	

План (чертеж, схема) земельного участка			
			
Масштаб 1: данные отсутствуют	Условные обозначения:		

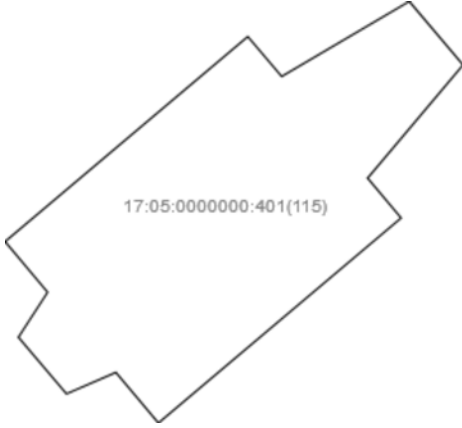
Государственный регистратор		ФГИС ЕГРН
полное наименование должности	подпись	инициалы, фамилия

М.П.

Раздел 3

Выписка из Единого государственного реестра недвижимости об объекте недвижимости
Описание местоположения земельного участка

Земельный участок			
(вид объекта недвижимости)			
Лист № ____ Раздела <u>3</u>	Всего листов раздела <u>3</u> : ____	Всего разделов: ____	Всего листов выписки: ____
31.10.2018 № 99/2018/215351650			
Кадастровый номер:		17:05:0000000:401	

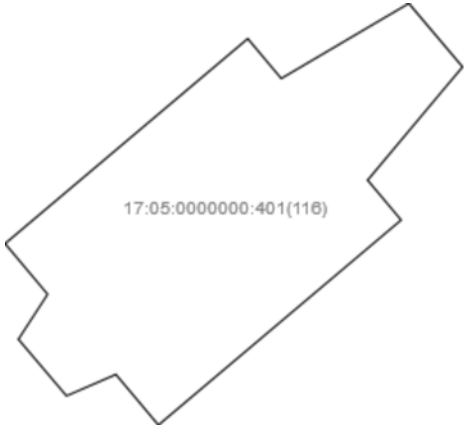
План (чертеж, схема) земельного участка			
			
Масштаб 1: данные отсутствуют	Условные обозначения:		

Государственный регистратор		ФГИС ЕГРН
полное наименование должности	подпись	инициалы, фамилия

М.П.

Выписка из Единого государственного реестра недвижимости об объекте недвижимости
Описание местоположения земельного участка

Земельный участок			
(вид объекта недвижимости)			
Лист № ____ Раздела <u>3</u>	Всего листов раздела <u>3</u> : ____	Всего разделов: ____	Всего листов выписки: ____
31.10.2018 № 99/2018/215351650			
Кадастровый номер:		17:05:0000000:401	

План (чертеж, схема) земельного участка			
			
Масштаб 1: данные отсутствуют	Условные обозначения:		


Государственный регистратор		ФГИС ЕГРН
полное наименование должности	подпись	инициалы, фамилия

М.П.

Раздел 3

Выписка из Единого государственного реестра недвижимости об объекте недвижимости
Описание местоположения земельного участка

Земельный участок			
(вид объекта недвижимости)			
Лист № ____ Раздела <u>3</u>	Всего листов раздела <u>3</u> : ____	Всего разделов: ____	Всего листов выписки: ____
31.10.2018 № 99/2018/215351650			
Кадастровый номер:		17:05:0000000:401	

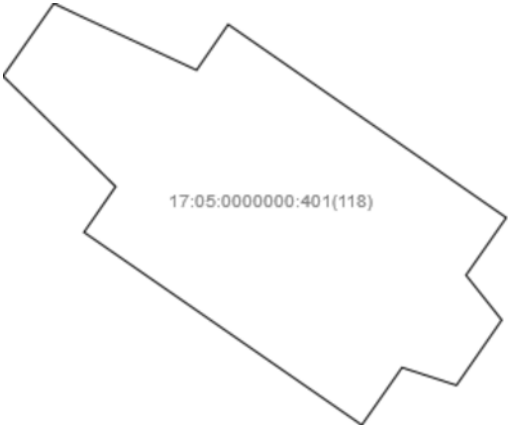
План (чертеж, схема) земельного участка			
			
Масштаб 1: данные отсутствуют	Условные обозначения:		

Государственный регистратор		ФГИС ЕГРН
полное наименование должности	подпись	инициалы, фамилия

М.П.

Выписка из Единого государственного реестра недвижимости об объекте недвижимости
Описание местоположения земельного участка

Земельный участок			
(вид объекта недвижимости)			
Лист № ____ Раздела <u>3</u>	Всего листов раздела <u>3</u> : ____	Всего разделов: ____	Всего листов выписки: ____
31.10.2018 № 99/2018/215351650			
Кадастровый номер:		17:05:0000000:401	

План (чертеж, схема) земельного участка			
			
Масштаб 1: данные отсутствуют	Условные обозначения:		


Государственный регистратор		ФГИС ЕГРН
полное наименование должности	подпись	инициалы, фамилия

М.П.

Раздел 3

Выписка из Единого государственного реестра недвижимости об объекте недвижимости
Описание местоположения земельного участка

Земельный участок			
(вид объекта недвижимости)			
Лист № ____ Раздела <u>3</u>	Всего листов раздела <u>3</u> : ____	Всего разделов: ____	Всего листов выписки: ____
31.10.2018 № 99/2018/215351650			
Кадастровый номер:		17:05:0000000:401	

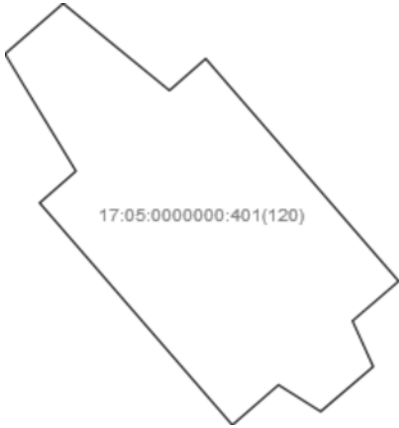
План (чертеж, схема) земельного участка			
			
Масштаб 1: данные отсутствуют	Условные обозначения:		

Государственный регистратор		ФГИС ЕГРН
полное наименование должности	подпись	инициалы, фамилия

М.П.

Выписка из Единого государственного реестра недвижимости об объекте недвижимости
Описание местоположения земельного участка

Земельный участок			
(вид объекта недвижимости)			
Лист № ____ Раздела <u>3</u>	Всего листов раздела <u>3</u> : ____	Всего разделов: ____	Всего листов выписки: ____
31.10.2018 № 99/2018/215351650			
Кадастровый номер:		17:05:0000000:401	

План (чертеж, схема) земельного участка			
			
Масштаб 1: данные отсутствуют	Условные обозначения:		

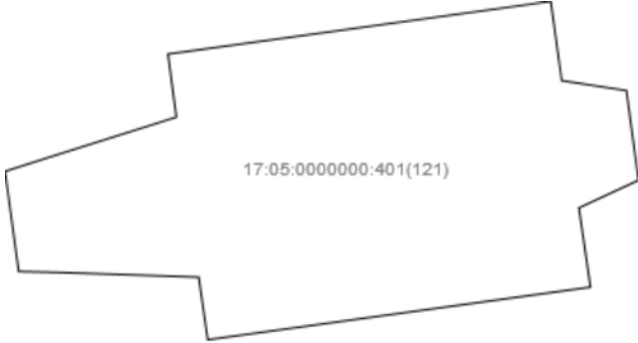
Государственный регистратор		ФГИС ЕГРН
полное наименование должности	подпись	инициалы, фамилия

М.П.

Раздел 3

Выписка из Единого государственного реестра недвижимости об объекте недвижимости
Описание местоположения земельного участка

Земельный участок			
(вид объекта недвижимости)			
Лист № ____ Раздела <u>3</u>	Всего листов раздела <u>3</u> : ____	Всего разделов: ____	Всего листов выписки: ____
31.10.2018 № 99/2018/215351650			
Кадастровый номер:		17:05:0000000:401	

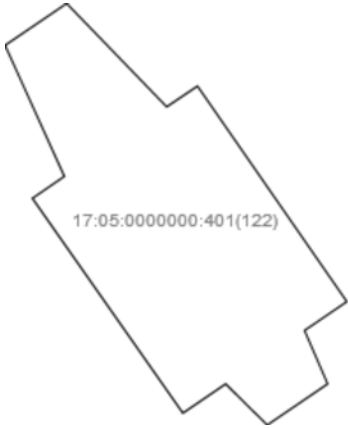
План (чертеж, схема) земельного участка			
			
Масштаб 1: данные отсутствуют	Условные обозначения:		

Государственный регистратор		ФГИС ЕГРН
полное наименование должности	подпись	инициалы, фамилия

М.П.

Выписка из Единого государственного реестра недвижимости об объекте недвижимости
Описание местоположения земельного участка

Земельный участок			
(вид объекта недвижимости)			
Лист № ____ Раздела <u>3</u>	Всего листов раздела <u>3</u> : ____	Всего разделов: ____	Всего листов выписки: ____
31.10.2018 № 99/2018/215351650			
Кадастровый номер:		17:05:0000000:401	

План (чертеж, схема) земельного участка			
			
Масштаб 1: данные отсутствуют	Условные обозначения:		

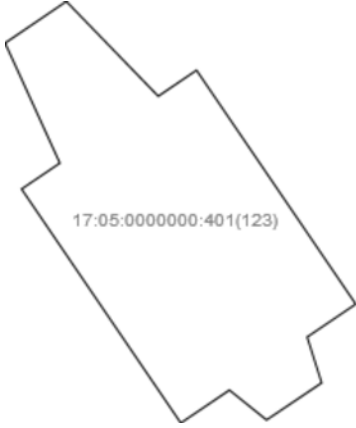
Государственный регистратор		ФГИС ЕГРН
полное наименование должности	подпись	инициалы, фамилия

М.П.

Раздел 3

Выписка из Единого государственного реестра недвижимости об объекте недвижимости
Описание местоположения земельного участка

Земельный участок			
(вид объекта недвижимости)			
Лист № ____ Раздела <u>3</u>	Всего листов раздела <u>3</u> : ____	Всего разделов: ____	Всего листов выписки: ____
31.10.2018 № 99/2018/215351650			
Кадастровый номер:		17:05:0000000:401	

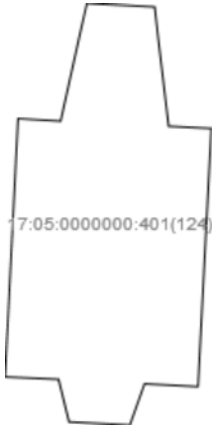
План (чертеж, схема) земельного участка			
			
Масштаб 1: данные отсутствуют	Условные обозначения:		

Государственный регистратор		ФГИС ЕГРН
полное наименование должности	подпись	инициалы, фамилия

М.П.

Выписка из Единого государственного реестра недвижимости об объекте недвижимости
Описание местоположения земельного участка

Земельный участок			
(вид объекта недвижимости)			
Лист № ____ Раздела <u>3</u>	Всего листов раздела <u>3</u> : ____	Всего разделов: ____	Всего листов выписки: ____
31.10.2018 № 99/2018/215351650			
Кадастровый номер:		17:05:0000000:401	

План (чертеж, схема) земельного участка			
			
Масштаб 1: данные отсутствуют	Условные обозначения:		


Государственный регистратор		ФГИС ЕГРН
полное наименование должности	подпись	инициалы, фамилия

М.П.

Раздел 3

Выписка из Единого государственного реестра недвижимости об объекте недвижимости
Описание местоположения земельного участка

Земельный участок			
(вид объекта недвижимости)			
Лист № ____ Раздела <u>3</u>	Всего листов раздела <u>3</u> : ____	Всего разделов: ____	Всего листов выписки: ____
31.10.2018 № 99/2018/215351650			
Кадастровый номер:		17:05:0000000:401	


План (чертеж, схема) земельного участка			
			
Масштаб 1: данные отсутствуют	Условные обозначения:		

Государственный регистратор		ФГИС ЕГРН
полное наименование должности	подпись	инициалы, фамилия

М.П.

Выписка из Единого государственного реестра недвижимости об объекте недвижимости
Описание местоположения земельного участка

Земельный участок			
(вид объекта недвижимости)			
Лист № ____ Раздела <u>3</u>	Всего листов раздела <u>3</u> : ____	Всего разделов: ____	Всего листов выписки: ____
31.10.2018 № 99/2018/215351650			
Кадастровый номер:		17:05:0000000:401	

План (чертеж, схема) земельного участка			
			
Масштаб 1: данные отсутствуют	Условные обозначения:		


Государственный регистратор		ФГИС ЕГРН
полное наименование должности	подпись	инициалы, фамилия

М.П.

Раздел 3

Выписка из Единого государственного реестра недвижимости об объекте недвижимости
Описание местоположения земельного участка

Земельный участок			
(вид объекта недвижимости)			
Лист № ____ Раздела <u>3</u>	Всего листов раздела <u>3</u> : ____	Всего разделов: ____	Всего листов выписки: ____
31.10.2018 № 99/2018/215351650			
Кадастровый номер:		17:05:0000000:401	


План (чертеж, схема) земельного участка			
			
Масштаб 1: данные отсутствуют	Условные обозначения:		

Государственный регистратор		ФГИС ЕГРН
полное наименование должности	подпись	инициалы, фамилия

М.П.

Выписка из Единого государственного реестра недвижимости об объекте недвижимости
Описание местоположения земельного участка

Земельный участок			
(вид объекта недвижимости)			
Лист № ____ Раздела <u>3</u>	Всего листов раздела <u>3</u> : ____	Всего разделов: ____	Всего листов выписки: ____
31.10.2018 № 99/2018/215351650			
Кадастровый номер:		17:05:0000000:401	

План (чертеж, схема) земельного участка			
			
Масштаб 1: данные отсутствуют	Условные обозначения:		


Государственный регистратор		ФГИС ЕГРН
полное наименование должности	подпись	инициалы, фамилия

М.П.

Раздел 3

Выписка из Единого государственного реестра недвижимости об объекте недвижимости
Описание местоположения земельного участка

Земельный участок			
(вид объекта недвижимости)			
Лист № ____ Раздела <u>3</u>	Всего листов раздела <u>3</u> : ____	Всего разделов: ____	Всего листов выписки: ____
31.10.2018 № 99/2018/215351650			
Кадастровый номер:		17:05:0000000:401	

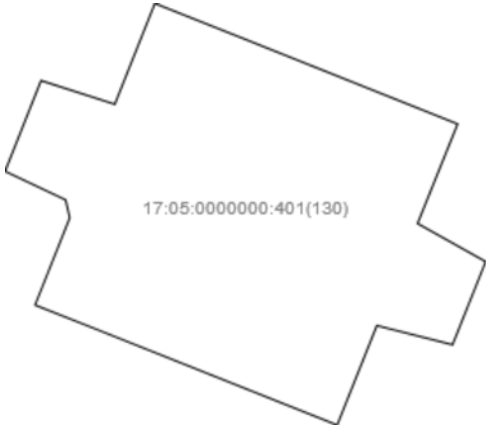
План (чертеж, схема) земельного участка			
			
Масштаб 1: данные отсутствуют	Условные обозначения:		

Государственный регистратор		ФГИС ЕГРН
полное наименование должности	подпись	инициалы, фамилия

М.П.

Выписка из Единого государственного реестра недвижимости об объекте недвижимости
Описание местоположения земельного участка

Земельный участок			
(вид объекта недвижимости)			
Лист № ____ Раздела <u>3</u>	Всего листов раздела <u>3</u> : ____	Всего разделов: ____	Всего листов выписки: ____
31.10.2018 № 99/2018/215351650			
Кадастровый номер:		17:05:0000000:401	

План (чертеж, схема) земельного участка			
			
Масштаб 1: данные отсутствуют	Условные обозначения:		

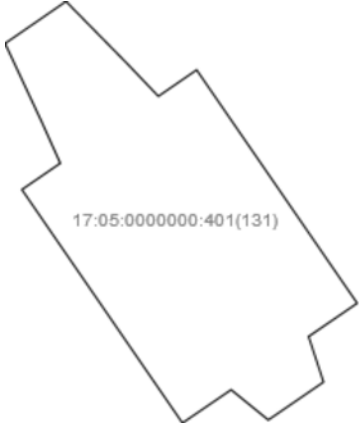
Государственный регистратор		ФГИС ЕГРН
полное наименование должности	подпись	инициалы, фамилия

М.П.

Раздел 3

Выписка из Единого государственного реестра недвижимости об объекте недвижимости
Описание местоположения земельного участка

Земельный участок			
(вид объекта недвижимости)			
Лист № ____ Раздела <u>3</u>	Всего листов раздела <u>3</u> : ____	Всего разделов: ____	Всего листов выписки: ____
31.10.2018 № 99/2018/215351650			
Кадастровый номер:		17:05:0000000:401	

План (чертеж, схема) земельного участка			
			
Масштаб 1: данные отсутствуют	Условные обозначения:		

Государственный регистратор		ФГИС ЕГРН
полное наименование должности	подпись	инициалы, фамилия

М.П.

Выписка из Единого государственного реестра недвижимости об объекте недвижимости
Описание местоположения земельного участка

Земельный участок			
(вид объекта недвижимости)			
Лист № ____ Раздела <u>3</u>	Всего листов раздела <u>3</u> : ____	Всего разделов: ____	Всего листов выписки: ____
31.10.2018 № 99/2018/215351650			
Кадастровый номер:		17:05:0000000:401	

План (чертеж, схема) земельного участка			
Масштаб 1: данные отсутствуют	Условные обозначения:		

Государственный регистратор		ФГИС ЕГРН
полное наименование должности	подпись	инициалы, фамилия

М.П.

Раздел 3

Выписка из Единого государственного реестра недвижимости об объекте недвижимости
Описание местоположения земельного участка

Земельный участок			
(вид объекта недвижимости)			
Лист № ____ Раздела <u>3</u>	Всего листов раздела <u>3</u> : ____	Всего разделов: ____	Всего листов выписки: ____
31.10.2018 № 99/2018/215351650			
Кадастровый номер:		17:05:0000000:401	

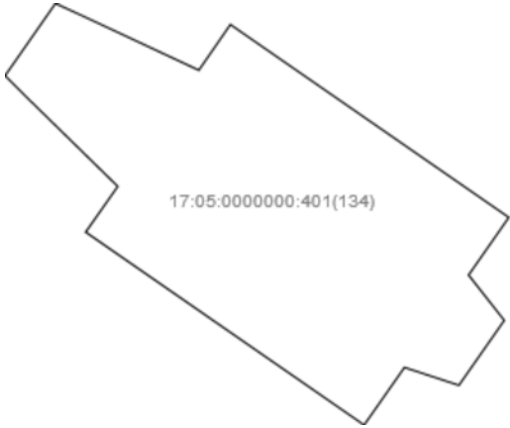
План (чертеж, схема) земельного участка			
Масштаб 1: данные отсутствуют	Условные обозначения:		

Государственный регистратор		ФГИС ЕГРН
полное наименование должности	подпись	инициалы, фамилия

М.П.

Выписка из Единого государственного реестра недвижимости об объекте недвижимости
Описание местоположения земельного участка

Земельный участок			
(вид объекта недвижимости)			
Лист № ____ Раздела <u>3</u>	Всего листов раздела <u>3</u> : ____	Всего разделов: ____	Всего листов выписки: ____
31.10.2018 № 99/2018/215351650			
Кадастровый номер:		17:05:0000000:401	

План (чертеж, схема) земельного участка			
			
Масштаб 1: данные отсутствуют	Условные обозначения:		

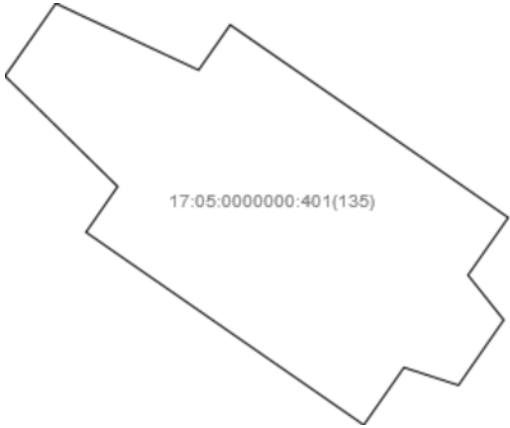
Государственный регистратор		ФГИС ЕГРН
полное наименование должности	подпись	инициалы, фамилия

М.П.

Раздел 3

Выписка из Единого государственного реестра недвижимости об объекте недвижимости
Описание местоположения земельного участка

Земельный участок			
(вид объекта недвижимости)			
Лист № ____ Раздела <u>3</u>	Всего листов раздела <u>3</u> : ____	Всего разделов: ____	Всего листов выписки: ____
31.10.2018 № 99/2018/215351650			
Кадастровый номер:		17:05:0000000:401	

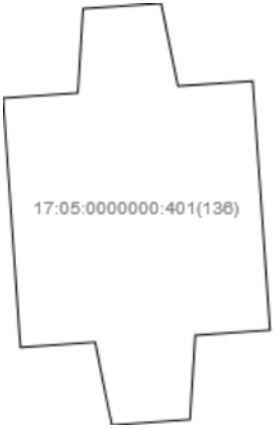
План (чертеж, схема) земельного участка			
			
Масштаб 1: данные отсутствуют	Условные обозначения:		

Государственный регистратор		ФГИС ЕГРН
полное наименование должности	подпись	инициалы, фамилия

М.П.

Выписка из Единого государственного реестра недвижимости об объекте недвижимости
Описание местоположения земельного участка

Земельный участок			
(вид объекта недвижимости)			
Лист № ____ Раздела <u>3</u>	Всего листов раздела <u>3</u> : ____	Всего разделов: ____	Всего листов выписки: ____
31.10.2018 № 99/2018/215351650			
Кадастровый номер:		17:05:0000000:401	

План (чертеж, схема) земельного участка			
			
Масштаб 1: данные отсутствуют	Условные обозначения:		

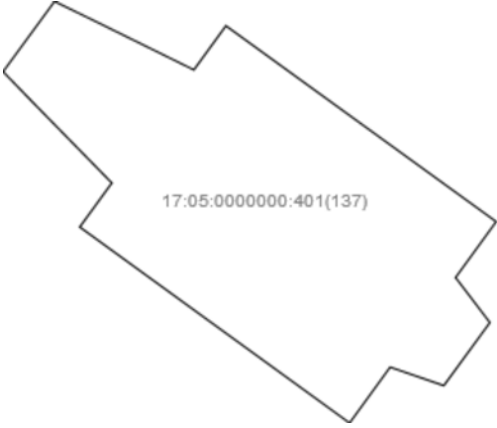
Государственный регистратор		ФГИС ЕГРН
полное наименование должности	подпись	инициалы, фамилия

М.П.

Раздел 3

Выписка из Единого государственного реестра недвижимости об объекте недвижимости
Описание местоположения земельного участка

Земельный участок			
(вид объекта недвижимости)			
Лист № ____ Раздела <u>3</u>	Всего листов раздела <u>3</u> : ____	Всего разделов: ____	Всего листов выписки: ____
31.10.2018 № 99/2018/215351650			
Кадастровый номер:		17:05:0000000:401	

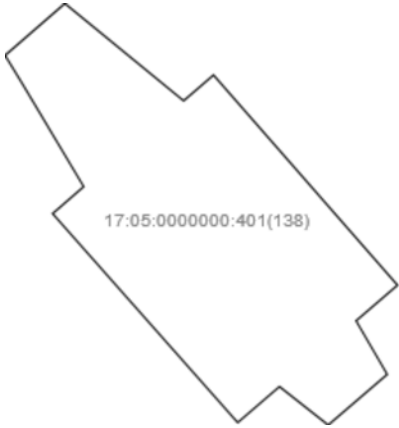
План (чертеж, схема) земельного участка			
			
Масштаб 1: данные отсутствуют	Условные обозначения:		

Государственный регистратор		ФГИС ЕГРН
полное наименование должности	подпись	инициалы, фамилия

М.П.

Выписка из Единого государственного реестра недвижимости об объекте недвижимости
Описание местоположения земельного участка

Земельный участок			
(вид объекта недвижимости)			
Лист № ____ Раздела <u>3</u>	Всего листов раздела <u>3</u> : ____	Всего разделов: ____	Всего листов выписки: ____
31.10.2018 № 99/2018/215351650			
Кадастровый номер:		17:05:0000000:401	

План (чертеж, схема) земельного участка			
			
Масштаб 1: данные отсутствуют	Условные обозначения:		

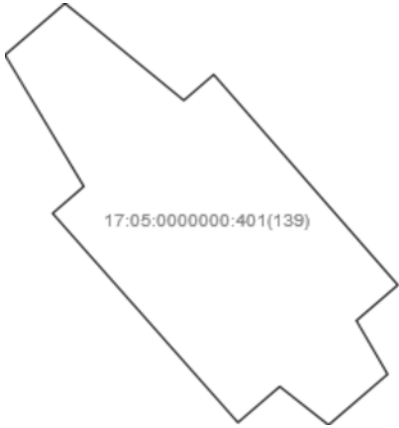
Государственный регистратор		ФГИС ЕГРН
полное наименование должности	подпись	инициалы, фамилия

М.П.

Раздел 3

Выписка из Единого государственного реестра недвижимости об объекте недвижимости
Описание местоположения земельного участка

Земельный участок			
(вид объекта недвижимости)			
Лист № ____ Раздела <u>3</u>	Всего листов раздела <u>3</u> : ____	Всего разделов: ____	Всего листов выписки: ____
31.10.2018 № 99/2018/215351650			
Кадастровый номер:		17:05:0000000:401	

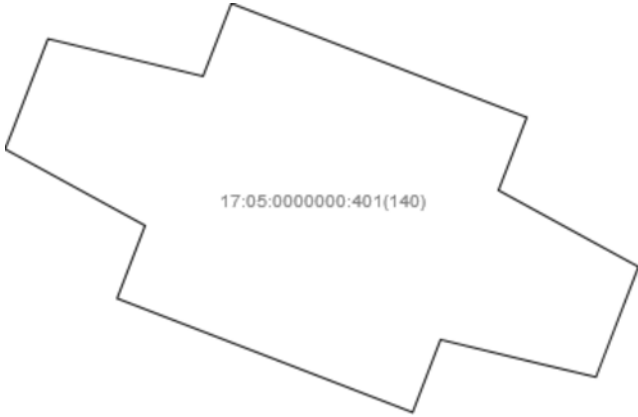
План (чертеж, схема) земельного участка			
			
Масштаб 1: данные отсутствуют	Условные обозначения:		

Государственный регистратор		ФГИС ЕГРН
полное наименование должности	подпись	инициалы, фамилия

М.П.

Выписка из Единого государственного реестра недвижимости об объекте недвижимости
Описание местоположения земельного участка

Земельный участок			
(вид объекта недвижимости)			
Лист № ____ Раздела <u>3</u>	Всего листов раздела <u>3</u> : ____	Всего разделов: ____	Всего листов выписки: ____
31.10.2018 № 99/2018/215351650			
Кадастровый номер:		17:05:0000000:401	

План (чертеж, схема) земельного участка			
			
Масштаб 1: данные отсутствуют	Условные обозначения:		

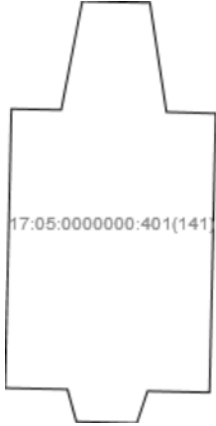
Государственный регистратор		ФГИС ЕГРН
полное наименование должности	подпись	инициалы, фамилия

М.П.

Раздел 3

Выписка из Единого государственного реестра недвижимости об объекте недвижимости
Описание местоположения земельного участка

Земельный участок			
(вид объекта недвижимости)			
Лист № ____ Раздела <u>3</u>	Всего листов раздела <u>3</u> : ____	Всего разделов: ____	Всего листов выписки: ____
31.10.2018 № 99/2018/215351650			
Кадастровый номер:		17:05:0000000:401	


План (чертеж, схема) земельного участка			
			
Масштаб 1: данные отсутствуют	Условные обозначения:		

Государственный регистратор		ФГИС ЕГРН
полное наименование должности	подпись	инициалы, фамилия

М.П.

Выписка из Единого государственного реестра недвижимости об объекте недвижимости
Описание местоположения земельного участка

Земельный участок			
(вид объекта недвижимости)			
Лист № ____ Раздела <u>3</u>	Всего листов раздела <u>3</u> : ____	Всего разделов: ____	Всего листов выписки: ____
31.10.2018 № 99/2018/215351650			
Кадастровый номер:		17:05:0000000:401	

План (чертеж, схема) земельного участка			
			
Масштаб 1: данные отсутствуют	Условные обозначения:		

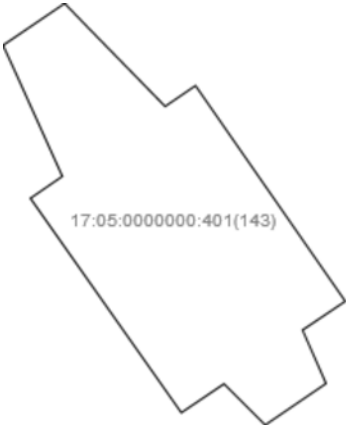
Государственный регистратор		ФГИС ЕГРН
полное наименование должности	подпись	инициалы, фамилия

М.П.

Раздел 3

Выписка из Единого государственного реестра недвижимости об объекте недвижимости
Описание местоположения земельного участка

Земельный участок			
(вид объекта недвижимости)			
Лист № ____ Раздела <u>3</u>	Всего листов раздела <u>3</u> : ____	Всего разделов: ____	Всего листов выписки: ____
31.10.2018 № 99/2018/215351650			
Кадастровый номер:		17:05:0000000:401	

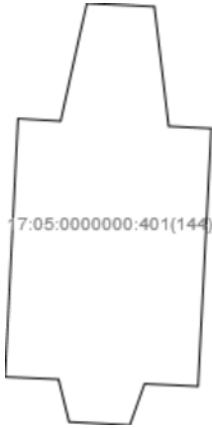
План (чертеж, схема) земельного участка			
			
Масштаб 1: данные отсутствуют	Условные обозначения:		

Государственный регистратор		ФГИС ЕГРН
полное наименование должности	подпись	инициалы, фамилия

М.П.

Выписка из Единого государственного реестра недвижимости об объекте недвижимости
Описание местоположения земельного участка

Земельный участок			
(вид объекта недвижимости)			
Лист № ____ Раздела <u>3</u>	Всего листов раздела <u>3</u> : ____	Всего разделов: ____	Всего листов выписки: ____
31.10.2018 № 99/2018/215351650			
Кадастровый номер:		17:05:0000000:401	

План (чертеж, схема) земельного участка			
			
Масштаб 1: данные отсутствуют	Условные обозначения:		

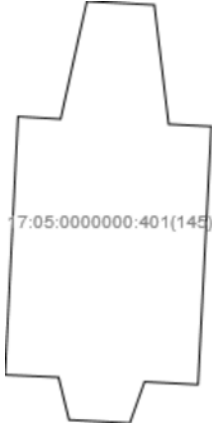
Государственный регистратор		ФГИС ЕГРН
полное наименование должности	подпись	инициалы, фамилия

М.П.

Раздел 3

Выписка из Единого государственного реестра недвижимости об объекте недвижимости
Описание местоположения земельного участка

Земельный участок			
(вид объекта недвижимости)			
Лист № ____ Раздела <u>3</u>	Всего листов раздела <u>3</u> : ____	Всего разделов: ____	Всего листов выписки: ____
31.10.2018 № 99/2018/215351650			
Кадастровый номер:		17:05:0000000:401	

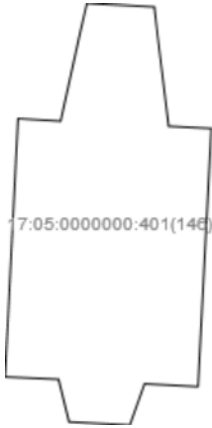
План (чертеж, схема) земельного участка			
			
Масштаб 1: данные отсутствуют	Условные обозначения:		

Государственный регистратор		ФГИС ЕГРН
полное наименование должности	подпись	инициалы, фамилия

М.П.

Выписка из Единого государственного реестра недвижимости об объекте недвижимости
Описание местоположения земельного участка

Земельный участок			
(вид объекта недвижимости)			
Лист № ____ Раздела <u>3</u>	Всего листов раздела <u>3</u> : ____	Всего разделов: ____	Всего листов выписки: ____
31.10.2018 № 99/2018/215351650			
Кадастровый номер:		17:05:0000000:401	

План (чертеж, схема) земельного участка			
			
Масштаб 1: данные отсутствуют	Условные обозначения:		


Государственный регистратор		ФГИС ЕГРН
полное наименование должности	подпись	инициалы, фамилия

М.П.

Раздел 3

Выписка из Единого государственного реестра недвижимости об объекте недвижимости
Описание местоположения земельного участка

Земельный участок			
(вид объекта недвижимости)			
Лист № ____ Раздела <u>3</u>	Всего листов раздела <u>3</u> : ____	Всего разделов: ____	Всего листов выписки: ____
31.10.2018 № 99/2018/215351650			
Кадастровый номер:		17:05:0000000:401	


План (чертеж, схема) земельного участка			
			
Масштаб 1: данные отсутствуют	Условные обозначения:		

Государственный регистратор		ФГИС ЕГРН
полное наименование должности	подпись	инициалы, фамилия

М.П.

Выписка из Единого государственного реестра недвижимости об объекте недвижимости
Описание местоположения земельного участка

Земельный участок			
(вид объекта недвижимости)			
Лист № ____ Раздела <u>3</u>	Всего листов раздела <u>3</u> : ____	Всего разделов: ____	Всего листов выписки: ____
31.10.2018 № 99/2018/215351650			
Кадастровый номер:		17:05:0000000:401	

План (чертеж, схема) земельного участка			
			
Масштаб 1: данные отсутствуют	Условные обозначения:		


Государственный регистратор		ФГИС ЕГРН
полное наименование должности	подпись	инициалы, фамилия

М.П.

Раздел 3

Выписка из Единого государственного реестра недвижимости об объекте недвижимости
Описание местоположения земельного участка

Земельный участок			
(вид объекта недвижимости)			
Лист № ____ Раздела <u>3</u>	Всего листов раздела <u>3</u> : ____	Всего разделов: ____	Всего листов выписки: ____
31.10.2018 № 99/2018/215351650			
Кадастровый номер:		17:05:0000000:401	

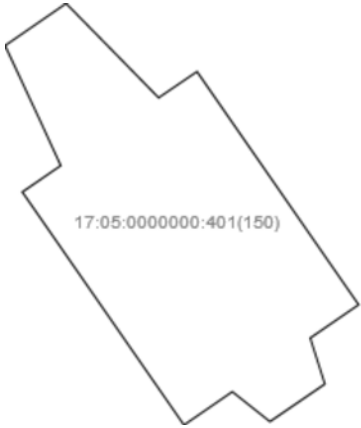
План (чертеж, схема) земельного участка			
			
Масштаб 1: данные отсутствуют	Условные обозначения:		

Государственный регистратор		ФГИС ЕГРН
полное наименование должности	подпись	инициалы, фамилия

М.П.

Выписка из Единого государственного реестра недвижимости об объекте недвижимости
Описание местоположения земельного участка

Земельный участок			
(вид объекта недвижимости)			
Лист № ____ Раздела <u>3</u>	Всего листов раздела <u>3</u> : ____	Всего разделов: ____	Всего листов выписки: ____
31.10.2018 № 99/2018/215351650			
Кадастровый номер:		17:05:0000000:401	

План (чертеж, схема) земельного участка			
			
Масштаб 1: данные отсутствуют	Условные обозначения:		

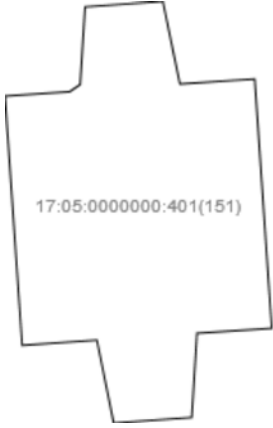
Государственный регистратор		ФГИС ЕГРН
полное наименование должности	подпись	инициалы, фамилия

М.П.

Раздел 3

Выписка из Единого государственного реестра недвижимости об объекте недвижимости
Описание местоположения земельного участка

Земельный участок			
(вид объекта недвижимости)			
Лист № ____ Раздела <u>3</u>	Всего листов раздела <u>3</u> : ____	Всего разделов: ____	Всего листов выписки: ____
31.10.2018 № 99/2018/215351650			
Кадастровый номер:		17:05:0000000:401	

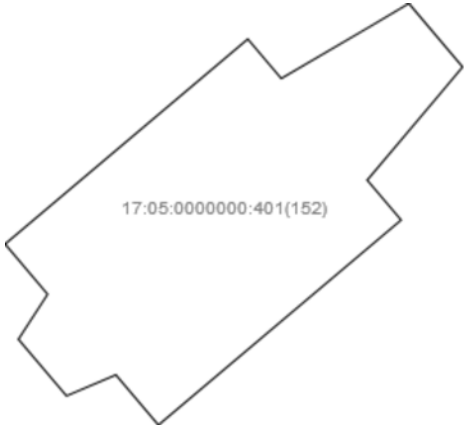
План (чертеж, схема) земельного участка			
			
Масштаб 1: данные отсутствуют	Условные обозначения:		

Государственный регистратор		ФГИС ЕГРН
полное наименование должности	подпись	инициалы, фамилия

М.П.

Выписка из Единого государственного реестра недвижимости об объекте недвижимости
Описание местоположения земельного участка

Земельный участок			
(вид объекта недвижимости)			
Лист № ____ Раздела <u>3</u>	Всего листов раздела <u>3</u> : ____	Всего разделов: ____	Всего листов выписки: ____
31.10.2018 № 99/2018/215351650			
Кадастровый номер:		17:05:0000000:401	

План (чертеж, схема) земельного участка			
			
Масштаб 1: данные отсутствуют	Условные обозначения:		

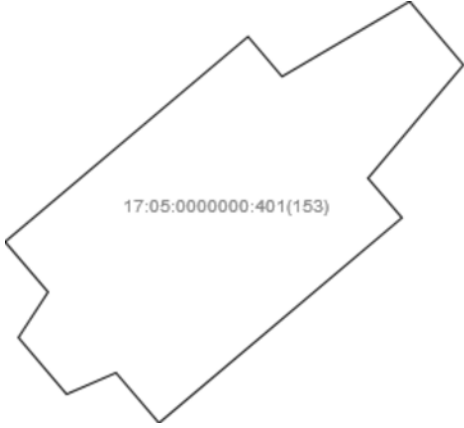
Государственный регистратор		ФГИС ЕГРН
полное наименование должности	подпись	инициалы, фамилия

М.П.

Раздел 3

Выписка из Единого государственного реестра недвижимости об объекте недвижимости
Описание местоположения земельного участка

Земельный участок			
(вид объекта недвижимости)			
Лист № ____ Раздела <u>3</u>	Всего листов раздела <u>3</u> : ____	Всего разделов: ____	Всего листов выписки: ____
31.10.2018 № 99/2018/215351650			
Кадастровый номер:		17:05:0000000:401	


План (чертеж, схема) земельного участка			
			
Масштаб 1: данные отсутствуют	Условные обозначения:		

Государственный регистратор		ФГИС ЕГРН
полное наименование должности	подпись	инициалы, фамилия

М.П.

Выписка из Единого государственного реестра недвижимости об объекте недвижимости
Описание местоположения земельного участка

Земельный участок			
(вид объекта недвижимости)			
Лист № ____ Раздела <u>3</u>	Всего листов раздела <u>3</u> : ____	Всего разделов: ____	Всего листов выписки: ____
31.10.2018 № 99/2018/215351650			
Кадастровый номер:		17:05:0000000:401	

План (чертеж, схема) земельного участка			
			
Масштаб 1: данные отсутствуют	Условные обозначения:		


Государственный регистратор		ФГИС ЕГРН
полное наименование должности	подпись	инициалы, фамилия

М.П.

Раздел 3

Выписка из Единого государственного реестра недвижимости об объекте недвижимости
Описание местоположения земельного участка

Земельный участок			
(вид объекта недвижимости)			
Лист № ____ Раздела <u>3</u>	Всего листов раздела <u>3</u> : ____	Всего разделов: ____	Всего листов выписки: ____
31.10.2018 № 99/2018/215351650			
Кадастровый номер:		17:05:0000000:401	


План (чертеж, схема) земельного участка			
			
Масштаб 1: данные отсутствуют	Условные обозначения:		

Государственный регистратор		ФГИС ЕГРН
полное наименование должности	подпись	инициалы, фамилия

М.П.

Выписка из Единого государственного реестра недвижимости об объекте недвижимости
Описание местоположения земельного участка

Земельный участок			
(вид объекта недвижимости)			
Лист № ____ Раздела <u>3</u>	Всего листов раздела <u>3</u> : ____	Всего разделов: ____	Всего листов выписки: ____
31.10.2018 № 99/2018/215351650			
Кадастровый номер:		17:05:0000000:401	

План (чертеж, схема) земельного участка			
			
Масштаб 1: данные отсутствуют	Условные обозначения:		


Государственный регистратор		ФГИС ЕГРН
полное наименование должности	подпись	инициалы, фамилия

М.П.

Раздел 3

Выписка из Единого государственного реестра недвижимости об объекте недвижимости
Описание местоположения земельного участка

Земельный участок			
(вид объекта недвижимости)			
Лист № ____ Раздела <u>3</u>	Всего листов раздела <u>3</u> : ____	Всего разделов: ____	Всего листов выписки: ____
31.10.2018 № 99/2018/215351650			
Кадастровый номер:		17:05:0000000:401	


План (чертеж, схема) земельного участка			
			
Масштаб 1: данные отсутствуют	Условные обозначения:		

Государственный регистратор		ФГИС ЕГРН
полное наименование должности	подпись	инициалы, фамилия

М.П.

Выписка из Единого государственного реестра недвижимости об объекте недвижимости
Описание местоположения земельного участка

Земельный участок			
(вид объекта недвижимости)			
Лист № ____ Раздела <u>3</u>	Всего листов раздела <u>3</u> : ____	Всего разделов: ____	Всего листов выписки: ____
31.10.2018 № 99/2018/215351650			
Кадастровый номер:		17:05:0000000:401	

План (чертеж, схема) земельного участка			
			
Масштаб 1: данные отсутствуют	Условные обозначения:		


Государственный регистратор		ФГИС ЕГРН
полное наименование должности	подпись	инициалы, фамилия

М.П.

Раздел 3

Выписка из Единого государственного реестра недвижимости об объекте недвижимости
Описание местоположения земельного участка

Земельный участок			
(вид объекта недвижимости)			
Лист № ____ Раздела <u>3</u>	Всего листов раздела <u>3</u> : ____	Всего разделов: ____	Всего листов выписки: ____
31.10.2018 № 99/2018/215351650			
Кадастровый номер:		17:05:0000000:401	

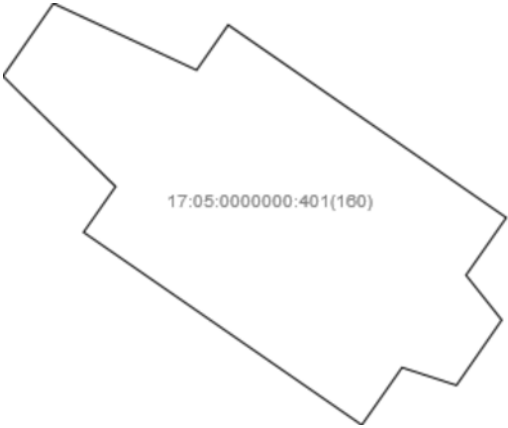
План (чертеж, схема) земельного участка			
			
Масштаб 1: данные отсутствуют	Условные обозначения:		

Государственный регистратор		ФГИС ЕГРН
полное наименование должности	подпись	инициалы, фамилия

М.П.

Выписка из Единого государственного реестра недвижимости об объекте недвижимости
Описание местоположения земельного участка

Земельный участок			
(вид объекта недвижимости)			
Лист № ____ Раздела <u>3</u>	Всего листов раздела <u>3</u> : ____	Всего разделов: ____	Всего листов выписки: ____
31.10.2018 № 99/2018/215351650			
Кадастровый номер:		17:05:0000000:401	

План (чертеж, схема) земельного участка			
			
Масштаб 1: данные отсутствуют	Условные обозначения:		

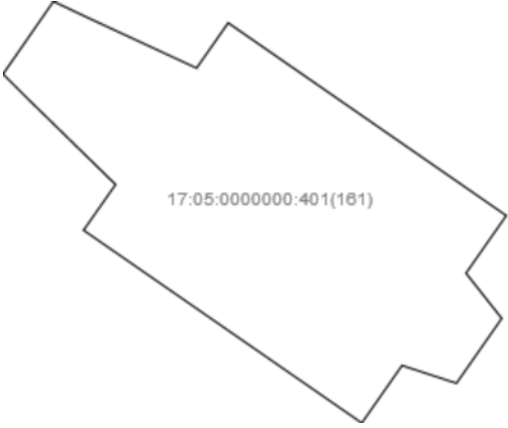
Государственный регистратор		ФГИС ЕГРН
полное наименование должности	подпись	инициалы, фамилия

М.П.

Раздел 3

Выписка из Единого государственного реестра недвижимости об объекте недвижимости
Описание местоположения земельного участка

Земельный участок			
(вид объекта недвижимости)			
Лист № ____ Раздела <u>3</u>	Всего листов раздела <u>3</u> : ____	Всего разделов: ____	Всего листов выписки: ____
31.10.2018 № 99/2018/215351650			
Кадастровый номер:		17:05:0000000:401	

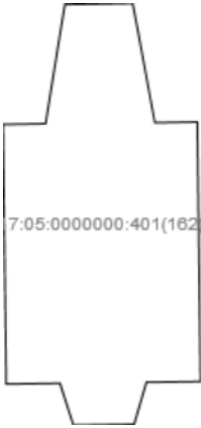
План (чертеж, схема) земельного участка			
			
Масштаб 1: данные отсутствуют	Условные обозначения:		

Государственный регистратор		ФГИС ЕГРН
полное наименование должности	подпись	инициалы, фамилия

М.П.

Выписка из Единого государственного реестра недвижимости об объекте недвижимости
Описание местоположения земельного участка

Земельный участок			
(вид объекта недвижимости)			
Лист № ____ Раздела <u>3</u>	Всего листов раздела <u>3</u> : ____	Всего разделов: ____	Всего листов выписки: ____
31.10.2018 № 99/2018/215351650			
Кадастровый номер:		17:05:0000000:401	

План (чертеж, схема) земельного участка			
			
Масштаб 1: данные отсутствуют	Условные обозначения:		

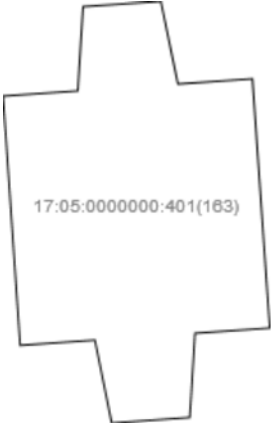
Государственный регистратор		ФГИС ЕГРН
полное наименование должности	подпись	инициалы, фамилия

М.П.

Раздел 3

Выписка из Единого государственного реестра недвижимости об объекте недвижимости
Описание местоположения земельного участка

Земельный участок			
(вид объекта недвижимости)			
Лист № ____ Раздела <u>3</u>	Всего листов раздела <u>3</u> : ____	Всего разделов: ____	Всего листов выписки: ____
31.10.2018 № 99/2018/215351650			
Кадастровый номер:		17:05:0000000:401	

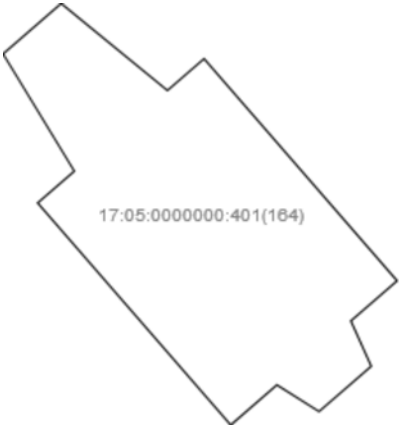
План (чертеж, схема) земельного участка			
			
Масштаб 1: данные отсутствуют	Условные обозначения:		

Государственный регистратор		ФГИС ЕГРН
полное наименование должности	подпись	инициалы, фамилия

М.П.

Выписка из Единого государственного реестра недвижимости об объекте недвижимости
Описание местоположения земельного участка

Земельный участок			
(вид объекта недвижимости)			
Лист № ____ Раздела <u>3</u>	Всего листов раздела <u>3</u> : ____	Всего разделов: ____	Всего листов выписки: ____
31.10.2018 № 99/2018/215351650			
Кадастровый номер:		17:05:0000000:401	

План (чертеж, схема) земельного участка			
			
Масштаб 1: данные отсутствуют	Условные обозначения:		

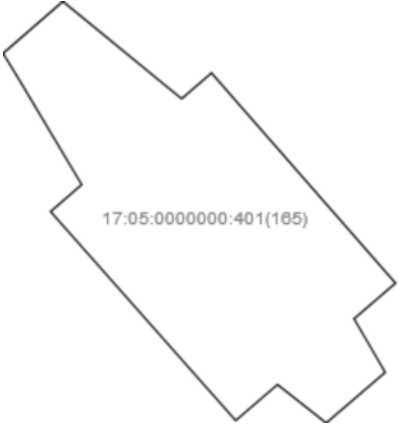
Государственный регистратор		ФГИС ЕГРН
полное наименование должности	подпись	инициалы, фамилия

М.П.

Раздел 3

Выписка из Единого государственного реестра недвижимости об объекте недвижимости
Описание местоположения земельного участка

Земельный участок			
(вид объекта недвижимости)			
Лист № ____ Раздела <u>3</u>	Всего листов раздела <u>3</u> : ____	Всего разделов: ____	Всего листов выписки: ____
31.10.2018 № 99/2018/215351650			
Кадастровый номер:		17:05:0000000:401	

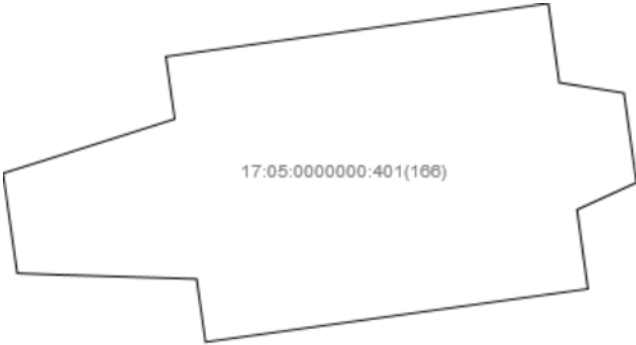
План (чертеж, схема) земельного участка			
			
Масштаб 1: данные отсутствуют	Условные обозначения:		

Государственный регистратор		ФГИС ЕГРН
полное наименование должности	подпись	инициалы, фамилия

М.П.

Выписка из Единого государственного реестра недвижимости об объекте недвижимости
Описание местоположения земельного участка

Земельный участок			
(вид объекта недвижимости)			
Лист № ____ Раздела <u>3</u>	Всего листов раздела <u>3</u> : ____	Всего разделов: ____	Всего листов выписки: ____
31.10.2018 № 99/2018/215351650			
Кадастровый номер:		17:05:0000000:401	

План (чертеж, схема) земельного участка			
			
Масштаб 1: данные отсутствуют	Условные обозначения:		

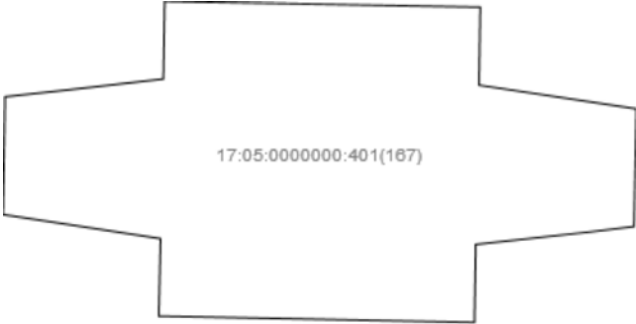
Государственный регистратор		ФГИС ЕГРН
полное наименование должности	подпись	инициалы, фамилия

М.П.

Раздел 3

Выписка из Единого государственного реестра недвижимости об объекте недвижимости
Описание местоположения земельного участка

Земельный участок			
(вид объекта недвижимости)			
Лист № ____ Раздела <u>3</u>	Всего листов раздела <u>3</u> : ____	Всего разделов: ____	Всего листов выписки: ____
31.10.2018 № 99/2018/215351650			
Кадастровый номер:		17:05:0000000:401	

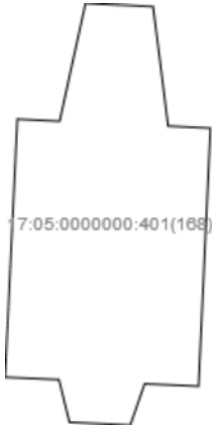
План (чертеж, схема) земельного участка			
			
Масштаб 1: данные отсутствуют	Условные обозначения:		

Государственный регистратор		ФГИС ЕГРН
полное наименование должности	подпись	инициалы, фамилия

М.П.

Выписка из Единого государственного реестра недвижимости об объекте недвижимости
Описание местоположения земельного участка

Земельный участок			
(вид объекта недвижимости)			
Лист № ____ Раздела <u>3</u>	Всего листов раздела <u>3</u> : ____	Всего разделов: ____	Всего листов выписки: ____
31.10.2018 № 99/2018/215351650			
Кадастровый номер:		17:05:0000000:401	

План (чертеж, схема) земельного участка			
			
Масштаб 1: данные отсутствуют	Условные обозначения:		

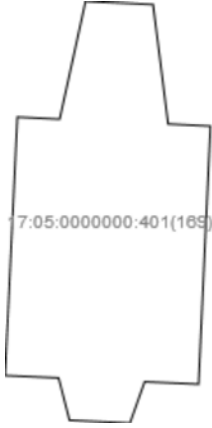
Государственный регистратор		ФГИС ЕГРН
полное наименование должности	подпись	инициалы, фамилия

М.П.

Раздел 3

Выписка из Единого государственного реестра недвижимости об объекте недвижимости
Описание местоположения земельного участка

Земельный участок			
(вид объекта недвижимости)			
Лист № ____ Раздела <u>3</u>	Всего листов раздела <u>3</u> : ____	Всего разделов: ____	Всего листов выписки: ____
31.10.2018 № 99/2018/215351650			
Кадастровый номер:		17:05:0000000:401	

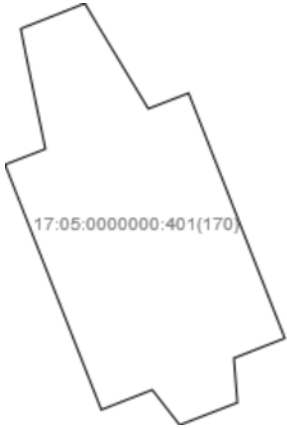
План (чертеж, схема) земельного участка			
			
Масштаб 1: данные отсутствуют	Условные обозначения:		

Государственный регистратор		ФГИС ЕГРН
полное наименование должности	подпись	инициалы, фамилия

М.П.

Выписка из Единого государственного реестра недвижимости об объекте недвижимости
Описание местоположения земельного участка

Земельный участок			
(вид объекта недвижимости)			
Лист № ____ Раздела <u>3</u>	Всего листов раздела <u>3</u> : ____	Всего разделов: ____	Всего листов выписки: ____
31.10.2018 № 99/2018/215351650			
Кадастровый номер:		17:05:0000000:401	

План (чертеж, схема) земельного участка			
			
Масштаб 1: данные отсутствуют	Условные обозначения:		


Государственный регистратор		ФГИС ЕГРН
полное наименование должности	подпись	инициалы, фамилия

М.П.

Раздел 3

Выписка из Единого государственного реестра недвижимости об объекте недвижимости
Описание местоположения земельного участка

Земельный участок			
(вид объекта недвижимости)			
Лист № ____ Раздела <u>3</u>	Всего листов раздела <u>3</u> : ____	Всего разделов: ____	Всего листов выписки: ____
31.10.2018 № 99/2018/215351650			
Кадастровый номер:		17:05:0000000:401	

План (чертеж, схема) земельного участка			
			
Масштаб 1: данные отсутствуют	Условные обозначения:		

Государственный регистратор		ФГИС ЕГРН
полное наименование должности	подпись	инициалы, фамилия

М.П.

Земельный участок			
(вид объекта недвижимости)			
Лист № ____ Раздела 3.1	Всего листов раздела 3.1 : ____	Всего разделов: ____	Всего листов выписки: ____
31.10.2018 № 99/2018/215351650			
Кадастровый номер:		17:05:0000000:401	

Описание местоположения границ земельного участка							
Номер п/п	Номер точки		Дирекционный угол	Горизонтальное проложение, м	Описание закрепления на местности	Кадастровые номера смежных участков	Сведения об адресах правообладателей смежных земельных участков
	начальная	конечная					
1	2	3	4	5	6	7	8
1	1	2	данные отсутствуют	данные отсутствуют	-	данные отсутствуют	данные отсутствуют
2	2	3	данные отсутствуют	данные отсутствуют	-	данные отсутствуют	данные отсутствуют
3	3	4	данные отсутствуют	данные отсутствуют	-	данные отсутствуют	данные отсутствуют
4	4	5	данные отсутствуют	данные отсутствуют	-	данные отсутствуют	данные отсутствуют
5	5	6	данные отсутствуют	данные отсутствуют	-	данные отсутствуют	данные отсутствуют
6	6	7	данные отсутствуют	данные отсутствуют	-	данные отсутствуют	данные отсутствуют
7	7	8	данные отсутствуют	данные отсутствуют	-	данные отсутствуют	данные отсутствуют
8	8	9	данные отсутствуют	данные отсутствуют	-	данные отсутствуют	данные отсутствуют
9	9	10	данные отсутствуют	данные отсутствуют	-	данные отсутствуют	данные отсутствуют
10	10	11	данные отсутствуют	данные отсутствуют	-	данные отсутствуют	данные отсутствуют
11	11	12	данные отсутствуют	данные отсутствуют	-	данные отсутствуют	данные отсутствуют
12	12	13	данные отсутствуют	данные отсутствуют	-	данные отсутствуют	данные отсутствуют
13	13	14	данные отсутствуют	данные отсутствуют	-	данные отсутствуют	данные отсутствуют
14	14	1	данные отсутствуют	данные отсутствуют	-	данные отсутствуют	данные отсутствуют
15	16	17	данные отсутствуют	данные отсутствуют	-	данные отсутствуют	данные отсутствуют

Государственный регистратор		ФГИС ЕГРН
полное наименование должности	подпись	инициалы, фамилия

М.П.

Выписка из Единого государственного реестра недвижимости об объекте недвижимости
Описание местоположения земельного участка

Земельный участок			
(вид объекта недвижимости)			
Лист № ____	Раздела 3.1	Всего листов раздела 3.1 : ____	Всего разделов: ____
31.10.2018 № 99/2018/215351650			
Кадастровый номер:		17:05:0000000:401	

Описание местоположения границ земельного участка							
Номер п/п	Номер точки		Дирекционный угол	Горизонтальное проложение, м	Описание закрепления на местности	Кадастровые номера смежных участков	Сведения об адресах правообладателей смежных земельных участков
	начальная	конечная					
1	2	3	4	5	6	7	8
16	17	18	данные отсутствуют	данные отсутствуют	-	данные отсутствуют	данные отсутствуют
17	18	19	данные отсутствуют	данные отсутствуют	-	данные отсутствуют	данные отсутствуют
18	19	20	данные отсутствуют	данные отсутствуют	-	данные отсутствуют	данные отсутствуют
19	20	21	данные отсутствуют	данные отсутствуют	-	данные отсутствуют	данные отсутствуют
20	21	22	данные отсутствуют	данные отсутствуют	-	данные отсутствуют	данные отсутствуют
21	22	23	данные отсутствуют	данные отсутствуют	-	данные отсутствуют	данные отсутствуют
22	23	24	данные отсутствуют	данные отсутствуют	-	данные отсутствуют	данные отсутствуют
23	24	25	данные отсутствуют	данные отсутствуют	-	данные отсутствуют	данные отсутствуют
24	25	26	данные отсутствуют	данные отсутствуют	-	данные отсутствуют	данные отсутствуют
25	26	27	данные отсутствуют	данные отсутствуют	-	данные отсутствуют	данные отсутствуют
26	27	28	данные отсутствуют	данные отсутствуют	-	данные отсутствуют	данные отсутствуют
27	28	29	данные отсутствуют	данные отсутствуют	-	данные отсутствуют	данные отсутствуют
28	29	16	данные отсутствуют	данные отсутствуют	-	данные отсутствуют	данные отсутствуют
29	31	32	данные отсутствуют	данные отсутствуют	-	данные отсутствуют	данные отсутствуют
30	32	33	данные отсутствуют	данные отсутствуют	-	данные отсутствуют	данные отсутствуют

Государственный регистратор		ФГИС ЕГРН
полное наименование должности	подпись	инициалы, фамилия

М.П.

Выписка из Единого государственного реестра недвижимости об объекте недвижимости
Описание местоположения земельного участка

Земельный участок			
(вид объекта недвижимости)			
Лист № ____	Раздела 3.1	Всего листов раздела 3.1 : ____	Всего разделов: ____
31.10.2018 № 99/2018/215351650			
Кадастровый номер:		17:05:0000000:401	

Описание местоположения границ земельного участка							
Номер п/п	Номер точки		Дирекционный угол	Горизонтальное проложение, м	Описание закрепления на местности	Кадастровые номера смежных участков	Сведения об адресах правообладателей смежных земельных участков
	начальная	конечная					
1	2	3	4	5	6	7	8
31	33	34	данные отсутствуют	данные отсутствуют	-	данные отсутствуют	данные отсутствуют
32	34	35	данные отсутствуют	данные отсутствуют	-	данные отсутствуют	данные отсутствуют
33	35	36	данные отсутствуют	данные отсутствуют	-	данные отсутствуют	данные отсутствуют
34	36	37	данные отсутствуют	данные отсутствуют	-	данные отсутствуют	данные отсутствуют
35	37	38	данные отсутствуют	данные отсутствуют	-	данные отсутствуют	данные отсутствуют
36	38	39	данные отсутствуют	данные отсутствуют	-	данные отсутствуют	данные отсутствуют
37	39	40	данные отсутствуют	данные отсутствуют	-	данные отсутствуют	данные отсутствуют
38	40	41	данные отсутствуют	данные отсутствуют	-	данные отсутствуют	данные отсутствуют
39	41	42	данные отсутствуют	данные отсутствуют	-	данные отсутствуют	данные отсутствуют
40	42	43	данные отсутствуют	данные отсутствуют	-	данные отсутствуют	данные отсутствуют
41	43	44	данные отсутствуют	данные отсутствуют	-	данные отсутствуют	данные отсутствуют
42	44	31	данные отсутствуют	данные отсутствуют	-	данные отсутствуют	данные отсутствуют
43	46	47	данные отсутствуют	данные отсутствуют	-	данные отсутствуют	данные отсутствуют
44	47	48	данные отсутствуют	данные отсутствуют	-	данные отсутствуют	данные отсутствуют
45	48	49	данные отсутствуют	данные отсутствуют	-	данные отсутствуют	данные отсутствуют

Государственный регистратор		ФГИС ЕГРН
полное наименование должности	подпись	инициалы, фамилия

М.П.

Описание местоположения земельного участка

Земельный участок			
(вид объекта недвижимости)			
Лист № ____	Раздела 3.1	Всего листов раздела 3.1 : ____	Всего разделов: ____
31.10.2018 № 99/2018/215351650			
Кадастровый номер:		17:05:0000000:401	

Описание местоположения границ земельного участка							
Номер п/п	Номер точки		Дирекционный угол	Горизонтальное проложение, м	Описание закрепления на местности	Кадастровые номера смежных участков	Сведения об адресах правообладателей смежных земельных участков
	начальная	конечная					
1	2	3	4	5	6	7	8
46	49	50	данные отсутствуют	данные отсутствуют	-	данные отсутствуют	данные отсутствуют
47	50	51	данные отсутствуют	данные отсутствуют	-	данные отсутствуют	данные отсутствуют
48	51	52	данные отсутствуют	данные отсутствуют	-	данные отсутствуют	данные отсутствуют
49	52	53	данные отсутствуют	данные отсутствуют	-	данные отсутствуют	данные отсутствуют
50	53	54	данные отсутствуют	данные отсутствуют	-	данные отсутствуют	данные отсутствуют
51	54	55	данные отсутствуют	данные отсутствуют	-	данные отсутствуют	данные отсутствуют
52	55	56	данные отсутствуют	данные отсутствуют	-	данные отсутствуют	данные отсутствуют
53	56	57	данные отсутствуют	данные отсутствуют	-	данные отсутствуют	данные отсутствуют
54	57	58	данные отсутствуют	данные отсутствуют	-	данные отсутствуют	данные отсутствуют
55	58	59	данные отсутствуют	данные отсутствуют	-	данные отсутствуют	данные отсутствуют
56	59	46	данные отсутствуют	данные отсутствуют	-	данные отсутствуют	данные отсутствуют
57	61	62	данные отсутствуют	данные отсутствуют	-	данные отсутствуют	данные отсутствуют
58	62	63	данные отсутствуют	данные отсутствуют	-	данные отсутствуют	данные отсутствуют
59	63	64	данные отсутствуют	данные отсутствуют	-	данные отсутствуют	данные отсутствуют
60	64	65	данные отсутствуют	данные отсутствуют	-	данные отсутствуют	данные отсутствуют

Государственный регистратор		ФГИС ЕГРН
полное наименование должности	подпись	инициалы, фамилия

М.П.

Выписка из Единого государственного реестра недвижимости об объекте недвижимости
Описание местоположения земельного участка

Земельный участок			
(вид объекта недвижимости)			
Лист № ____	Раздела 3.1	Всего листов раздела 3.1 : ____	Всего разделов: ____
31.10.2018 № 99/2018/215351650			
Кадастровый номер:		17:05:0000000:401	

Описание местоположения границ земельного участка							
Номер п/п	Номер точки		Дирекционный угол	Горизонтальное проложение, м	Описание закрепления на местности	Кадастровые номера смежных участков	Сведения об адресах правообладателей смежных земельных участков
	начальная	конечная					
1	2	3	4	5	6	7	8
61	65	66	данные отсутствуют	данные отсутствуют	-	данные отсутствуют	данные отсутствуют
62	66	67	данные отсутствуют	данные отсутствуют	-	данные отсутствуют	данные отсутствуют
63	67	68	данные отсутствуют	данные отсутствуют	-	данные отсутствуют	данные отсутствуют
64	68	69	данные отсутствуют	данные отсутствуют	-	данные отсутствуют	данные отсутствуют
65	69	70	данные отсутствуют	данные отсутствуют	-	данные отсутствуют	данные отсутствуют
66	70	71	данные отсутствуют	данные отсутствуют	-	данные отсутствуют	данные отсутствуют
67	71	72	данные отсутствуют	данные отсутствуют	-	данные отсутствуют	данные отсутствуют
68	72	73	данные отсутствуют	данные отсутствуют	-	данные отсутствуют	данные отсутствуют
69	73	74	данные отсутствуют	данные отсутствуют	-	данные отсутствуют	данные отсутствуют
70	74	61	данные отсутствуют	данные отсутствуют	-	данные отсутствуют	данные отсутствуют
71	76	77	данные отсутствуют	данные отсутствуют	-	данные отсутствуют	данные отсутствуют
72	77	78	данные отсутствуют	данные отсутствуют	-	данные отсутствуют	данные отсутствуют
73	78	79	данные отсутствуют	данные отсутствуют	-	данные отсутствуют	данные отсутствуют
74	79	80	данные отсутствуют	данные отсутствуют	-	данные отсутствуют	данные отсутствуют
75	80	81	данные отсутствуют	данные отсутствуют	-	данные отсутствуют	данные отсутствуют

Государственный регистратор		ФГИС ЕГРН
полное наименование должности	подпись	инициалы, фамилия

М.П.

Описание местоположения земельного участка

Земельный участок			
(вид объекта недвижимости)			
Лист № ____	Раздела 3.1	Всего листов раздела 3.1 : ____	Всего разделов: ____
31.10.2018 № 99/2018/215351650			
Кадастровый номер:		17:05:0000000:401	

Описание местоположения границ земельного участка							
Номер п/п	Номер точки		Дирекционный угол	Горизонтальное проложение, м	Описание закрепления на местности	Кадастровые номера смежных участков	Сведения об адресах правообладателей смежных земельных участков
	начальная	конечная					
1	2	3	4	5	6	7	8
76	81	82	данные отсутствуют	данные отсутствуют	-	данные отсутствуют	данные отсутствуют
77	82	83	данные отсутствуют	данные отсутствуют	-	данные отсутствуют	данные отсутствуют
78	83	84	данные отсутствуют	данные отсутствуют	-	данные отсутствуют	данные отсутствуют
79	84	85	данные отсутствуют	данные отсутствуют	-	данные отсутствуют	данные отсутствуют
80	85	86	данные отсутствуют	данные отсутствуют	-	данные отсутствуют	данные отсутствуют
81	86	87	данные отсутствуют	данные отсутствуют	-	данные отсутствуют	данные отсутствуют
82	87	88	данные отсутствуют	данные отсутствуют	-	данные отсутствуют	данные отсутствуют
83	88	89	данные отсутствуют	данные отсутствуют	-	данные отсутствуют	данные отсутствуют
84	89	76	данные отсутствуют	данные отсутствуют	-	данные отсутствуют	данные отсутствуют
85	91	92	данные отсутствуют	данные отсутствуют	-	данные отсутствуют	данные отсутствуют
86	92	93	данные отсутствуют	данные отсутствуют	-	данные отсутствуют	данные отсутствуют
87	93	94	данные отсутствуют	данные отсутствуют	-	данные отсутствуют	данные отсутствуют
88	94	95	данные отсутствуют	данные отсутствуют	-	данные отсутствуют	данные отсутствуют
89	95	96	данные отсутствуют	данные отсутствуют	-	данные отсутствуют	данные отсутствуют
90	96	97	данные отсутствуют	данные отсутствуют	-	данные отсутствуют	данные отсутствуют

Государственный регистратор		ФГИС ЕГРН
полное наименование должности	подпись	инициалы, фамилия

М.П.

Выписка из Единого государственного реестра недвижимости об объекте недвижимости
Описание местоположения земельного участка

Земельный участок			
(вид объекта недвижимости)			
Лист № ____	Раздела 3.1	Всего листов раздела 3.1 : ____	Всего разделов: ____
31.10.2018 № 99/2018/215351650			
Кадастровый номер:		17:05:0000000:401	

Описание местоположения границ земельного участка							
Номер п/п	Номер точки		Дирекционный угол	Горизонтальное проложение, м	Описание закрепления на местности	Кадастровые номера смежных участков	Сведения об адресах правообладателей смежных земельных участков
	начальная	конечная					
1	2	3	4	5	6	7	8
91	97	98	данные отсутствуют	данные отсутствуют	-	данные отсутствуют	данные отсутствуют
92	98	99	данные отсутствуют	данные отсутствуют	-	данные отсутствуют	данные отсутствуют
93	99	100	данные отсутствуют	данные отсутствуют	-	данные отсутствуют	данные отсутствуют
94	100	101	данные отсутствуют	данные отсутствуют	-	данные отсутствуют	данные отсутствуют
95	101	102	данные отсутствуют	данные отсутствуют	-	данные отсутствуют	данные отсутствуют
96	102	103	данные отсутствуют	данные отсутствуют	-	данные отсутствуют	данные отсутствуют
97	103	104	данные отсутствуют	данные отсутствуют	-	данные отсутствуют	данные отсутствуют
98	104	91	данные отсутствуют	данные отсутствуют	-	данные отсутствуют	данные отсутствуют
99	106	107	данные отсутствуют	данные отсутствуют	-	данные отсутствуют	данные отсутствуют
100	107	108	данные отсутствуют	данные отсутствуют	-	данные отсутствуют	данные отсутствуют
101	108	109	данные отсутствуют	данные отсутствуют	-	данные отсутствуют	данные отсутствуют
102	109	110	данные отсутствуют	данные отсутствуют	-	данные отсутствуют	данные отсутствуют
103	110	111	данные отсутствуют	данные отсутствуют	-	данные отсутствуют	данные отсутствуют
104	111	112	данные отсутствуют	данные отсутствуют	-	данные отсутствуют	данные отсутствуют
105	112	113	данные отсутствуют	данные отсутствуют	-	данные отсутствуют	данные отсутствуют

Государственный регистратор		ФГИС ЕГРН
полное наименование должности	подпись	инициалы, фамилия

М.П.

Выписка из Единого государственного реестра недвижимости об объекте недвижимости
Описание местоположения земельного участка

Земельный участок			
(вид объекта недвижимости)			
Лист № ____	Раздела 3.1	Всего листов раздела 3.1 : ____	Всего разделов: ____
31.10.2018 № 99/2018/215351650			
Кадастровый номер:		17:05:0000000:401	

Описание местоположения границ земельного участка							
Номер п/п	Номер точки		Дирекционный угол	Горизонтальное проложение, м	Описание закрепления на местности	Кадастровые номера смежных участков	Сведения об адресах правообладателей смежных земельных участков
	начальная	конечная					
1	2	3	4	5	6	7	8
106	113	114	данные отсутствуют	данные отсутствуют	-	данные отсутствуют	данные отсутствуют
107	114	115	данные отсутствуют	данные отсутствуют	-	данные отсутствуют	данные отсутствуют
108	115	116	данные отсутствуют	данные отсутствуют	-	данные отсутствуют	данные отсутствуют
109	116	117	данные отсутствуют	данные отсутствуют	-	данные отсутствуют	данные отсутствуют
110	117	118	данные отсутствуют	данные отсутствуют	-	данные отсутствуют	данные отсутствуют
111	118	119	данные отсутствуют	данные отсутствуют	-	данные отсутствуют	данные отсутствуют
112	119	106	данные отсутствуют	данные отсутствуют	-	данные отсутствуют	данные отсутствуют
113	121	122	данные отсутствуют	данные отсутствуют	-	данные отсутствуют	данные отсутствуют
114	122	123	данные отсутствуют	данные отсутствуют	-	данные отсутствуют	данные отсутствуют
115	123	124	данные отсутствуют	данные отсутствуют	-	данные отсутствуют	данные отсутствуют
116	124	125	данные отсутствуют	данные отсутствуют	-	данные отсутствуют	данные отсутствуют
117	125	126	данные отсутствуют	данные отсутствуют	-	данные отсутствуют	данные отсутствуют
118	126	127	данные отсутствуют	данные отсутствуют	-	данные отсутствуют	данные отсутствуют
119	127	128	данные отсутствуют	данные отсутствуют	-	данные отсутствуют	данные отсутствуют
120	128	129	данные отсутствуют	данные отсутствуют	-	данные отсутствуют	данные отсутствуют

Государственный регистратор		ФГИС ЕГРН
полное наименование должности	подпись	инициалы, фамилия

М.П.

Описание местоположения земельного участка

Земельный участок			
(вид объекта недвижимости)			
Лист № ____	Раздела 3.1	Всего листов раздела 3.1 : ____	Всего разделов: ____
31.10.2018 № 99/2018/215351650			
Кадастровый номер:		17:05:0000000:401	

Описание местоположения границ земельного участка							
Номер п/п	Номер точки		Дирекционный угол	Горизонтальное проложение, м	Описание закрепления на местности	Кадастровые номера смежных участков	Сведения об адресах правообладателей смежных земельных участков
	начальная	конечная					
1	2	3	4	5	6	7	8
121	129	130	данные отсутствуют	данные отсутствуют	-	данные отсутствуют	данные отсутствуют
122	130	131	данные отсутствуют	данные отсутствуют	-	данные отсутствуют	данные отсутствуют
123	131	132	данные отсутствуют	данные отсутствуют	-	данные отсутствуют	данные отсутствуют
124	132	133	данные отсутствуют	данные отсутствуют	-	данные отсутствуют	данные отсутствуют
125	133	134	данные отсутствуют	данные отсутствуют	-	данные отсутствуют	данные отсутствуют
126	134	121	данные отсутствуют	данные отсутствуют	-	данные отсутствуют	данные отсутствуют
127	136	137	данные отсутствуют	данные отсутствуют	-	данные отсутствуют	данные отсутствуют
128	137	138	данные отсутствуют	данные отсутствуют	-	данные отсутствуют	данные отсутствуют
129	138	139	данные отсутствуют	данные отсутствуют	-	данные отсутствуют	данные отсутствуют
130	139	140	данные отсутствуют	данные отсутствуют	-	данные отсутствуют	данные отсутствуют
131	140	141	данные отсутствуют	данные отсутствуют	-	данные отсутствуют	данные отсутствуют
132	141	142	данные отсутствуют	данные отсутствуют	-	данные отсутствуют	данные отсутствуют
133	142	143	данные отсутствуют	данные отсутствуют	-	данные отсутствуют	данные отсутствуют
134	143	144	данные отсутствуют	данные отсутствуют	-	данные отсутствуют	данные отсутствуют
135	144	145	данные отсутствуют	данные отсутствуют	-	данные отсутствуют	данные отсутствуют

Государственный регистратор		ФГИС ЕГРН
полное наименование должности	подпись	инициалы, фамилия

М.П.

Земельный участок			
(вид объекта недвижимости)			
Лист № ____	Раздела 3.1	Всего листов раздела 3.1 : ____	Всего разделов: ____
31.10.2018 № 99/2018/215351650			
Кадастровый номер:		17:05:0000000:401	

Описание местоположения границ земельного участка							
Номер п/п	Номер точки		Дирекционный угол	Горизонтальное проложение, м	Описание закрепления на местности	Кадастровые номера смежных участков	Сведения об адресах правообладателей смежных земельных участков
	начальная	конечная					
1	2	3	4	5	6	7	8
136	145	146	данные отсутствуют	данные отсутствуют	-	данные отсутствуют	данные отсутствуют
137	146	147	данные отсутствуют	данные отсутствуют	-	данные отсутствуют	данные отсутствуют
138	147	148	данные отсутствуют	данные отсутствуют	-	данные отсутствуют	данные отсутствуют
139	148	149	данные отсутствуют	данные отсутствуют	-	данные отсутствуют	данные отсутствуют
140	149	150	данные отсутствуют	данные отсутствуют	-	данные отсутствуют	данные отсутствуют
141	150	151	данные отсутствуют	данные отсутствуют	-	данные отсутствуют	данные отсутствуют
142	151	136	данные отсутствуют	данные отсутствуют	-	данные отсутствуют	данные отсутствуют
143	153	154	данные отсутствуют	данные отсутствуют	-	данные отсутствуют	данные отсутствуют
144	154	155	данные отсутствуют	данные отсутствуют	-	данные отсутствуют	данные отсутствуют
145	155	156	данные отсутствуют	данные отсутствуют	-	данные отсутствуют	данные отсутствуют
146	156	157	данные отсутствуют	данные отсутствуют	-	данные отсутствуют	данные отсутствуют
147	157	158	данные отсутствуют	данные отсутствуют	-	данные отсутствуют	данные отсутствуют
148	158	159	данные отсутствуют	данные отсутствуют	-	данные отсутствуют	данные отсутствуют
149	159	160	данные отсутствуют	данные отсутствуют	-	данные отсутствуют	данные отсутствуют
150	160	161	данные отсутствуют	данные отсутствуют	-	данные отсутствуют	данные отсутствуют

Государственный регистратор		ФГИС ЕГРН
полное наименование должности	подпись	инициалы, фамилия

М.П.

Выписка из Единого государственного реестра недвижимости об объекте недвижимости
Описание местоположения земельного участка

Земельный участок			
(вид объекта недвижимости)			
Лист № ____	Раздела 3.1	Всего листов раздела 3.1 : ____	Всего разделов: ____
31.10.2018 № 99/2018/215351650			
Кадастровый номер:		17:05:0000000:401	

Описание местоположения границ земельного участка							
Номер п/п	Номер точки		Дирекционный угол	Горизонтальное проложение, м	Описание закрепления на местности	Кадастровые номера смежных участков	Сведения об адресах правообладателей смежных земельных участков
	начальная	конечная					
1	2	3	4	5	6	7	8
151	161	162	данные отсутствуют	данные отсутствуют	-	данные отсутствуют	данные отсутствуют
152	162	163	данные отсутствуют	данные отсутствуют	-	данные отсутствуют	данные отсутствуют
153	163	164	данные отсутствуют	данные отсутствуют	-	данные отсутствуют	данные отсутствуют
154	164	165	данные отсутствуют	данные отсутствуют	-	данные отсутствуют	данные отсутствуют
155	165	166	данные отсутствуют	данные отсутствуют	-	данные отсутствуют	данные отсутствуют
156	166	153	данные отсутствуют	данные отсутствуют	-	данные отсутствуют	данные отсутствуют
157	168	169	данные отсутствуют	данные отсутствуют	-	данные отсутствуют	данные отсутствуют
158	169	170	данные отсутствуют	данные отсутствуют	-	данные отсутствуют	данные отсутствуют
159	170	171	данные отсутствуют	данные отсутствуют	-	данные отсутствуют	данные отсутствуют
160	171	172	данные отсутствуют	данные отсутствуют	-	данные отсутствуют	данные отсутствуют
161	172	173	данные отсутствуют	данные отсутствуют	-	данные отсутствуют	данные отсутствуют
162	173	174	данные отсутствуют	данные отсутствуют	-	данные отсутствуют	данные отсутствуют
163	174	175	данные отсутствуют	данные отсутствуют	-	данные отсутствуют	данные отсутствуют
164	175	176	данные отсутствуют	данные отсутствуют	-	данные отсутствуют	данные отсутствуют
165	176	177	данные отсутствуют	данные отсутствуют	-	данные отсутствуют	данные отсутствуют

Государственный регистратор		ФГИС ЕГРН
полное наименование должности	подпись	инициалы, фамилия

М.П.

Выписка из Единого государственного реестра недвижимости об объекте недвижимости
Описание местоположения земельного участка

Земельный участок			
(вид объекта недвижимости)			
Лист № ____	Раздела 3.1	Всего листов раздела 3.1 : ____	Всего разделов: ____
31.10.2018 № 99/2018/215351650			
Кадастровый номер:		17:05:0000000:401	

Описание местоположения границ земельного участка							
Номер п/п	Номер точки		Дирекционный угол	Горизонтальное проложение, м	Описание закрепления на местности	Кадастровые номера смежных участков	Сведения об адресах правообладателей смежных земельных участков
	начальная	конечная					
1	2	3	4	5	6	7	8
166	177	178	данные отсутствуют	данные отсутствуют	-	данные отсутствуют	данные отсутствуют
167	178	179	данные отсутствуют	данные отсутствуют	-	данные отсутствуют	данные отсутствуют
168	179	180	данные отсутствуют	данные отсутствуют	-	данные отсутствуют	данные отсутствуют
169	180	181	данные отсутствуют	данные отсутствуют	-	данные отсутствуют	данные отсутствуют
170	181	168	данные отсутствуют	данные отсутствуют	-	данные отсутствуют	данные отсутствуют
171	183	184	данные отсутствуют	данные отсутствуют	-	данные отсутствуют	данные отсутствуют
172	184	185	данные отсутствуют	данные отсутствуют	-	данные отсутствуют	данные отсутствуют
173	185	186	данные отсутствуют	данные отсутствуют	-	данные отсутствуют	данные отсутствуют
174	186	187	данные отсутствуют	данные отсутствуют	-	данные отсутствуют	данные отсутствуют
175	187	188	данные отсутствуют	данные отсутствуют	-	данные отсутствуют	данные отсутствуют
176	188	189	данные отсутствуют	данные отсутствуют	-	данные отсутствуют	данные отсутствуют
177	189	190	данные отсутствуют	данные отсутствуют	-	данные отсутствуют	данные отсутствуют
178	190	191	данные отсутствуют	данные отсутствуют	-	данные отсутствуют	данные отсутствуют
179	191	192	данные отсутствуют	данные отсутствуют	-	данные отсутствуют	данные отсутствуют
180	192	193	данные отсутствуют	данные отсутствуют	-	данные отсутствуют	данные отсутствуют

Государственный регистратор		ФГИС ЕГРН
полное наименование должности	подпись	инициалы, фамилия

М.П.

Выписка из Единого государственного реестра недвижимости об объекте недвижимости
Описание местоположения земельного участка

Земельный участок			
(вид объекта недвижимости)			
Лист № ____	Раздела 3.1	Всего листов раздела 3.1 : ____	Всего разделов: ____
31.10.2018 № 99/2018/215351650			
Кадастровый номер:		17:05:0000000:401	

Описание местоположения границ земельного участка							
Номер п/п	Номер точки		Дирекционный угол	Горизонтальное проложение, м	Описание закрепления на местности	Кадастровые номера смежных участков	Сведения об адресах правообладателей смежных земельных участков
	начальная	конечная					
1	2	3	4	5	6	7	8
181	193	194	данные отсутствуют	данные отсутствуют	-	данные отсутствуют	данные отсутствуют
182	194	195	данные отсутствуют	данные отсутствуют	-	данные отсутствуют	данные отсутствуют
183	195	196	данные отсутствуют	данные отсутствуют	-	данные отсутствуют	данные отсутствуют
184	196	183	данные отсутствуют	данные отсутствуют	-	данные отсутствуют	данные отсутствуют
185	198	199	данные отсутствуют	данные отсутствуют	-	данные отсутствуют	данные отсутствуют
186	199	200	данные отсутствуют	данные отсутствуют	-	данные отсутствуют	данные отсутствуют
187	200	201	данные отсутствуют	данные отсутствуют	-	данные отсутствуют	данные отсутствуют
188	201	202	данные отсутствуют	данные отсутствуют	-	данные отсутствуют	данные отсутствуют
189	202	203	данные отсутствуют	данные отсутствуют	-	данные отсутствуют	данные отсутствуют
190	203	204	данные отсутствуют	данные отсутствуют	-	данные отсутствуют	данные отсутствуют
191	204	205	данные отсутствуют	данные отсутствуют	-	данные отсутствуют	данные отсутствуют
192	205	206	данные отсутствуют	данные отсутствуют	-	данные отсутствуют	данные отсутствуют
193	206	207	данные отсутствуют	данные отсутствуют	-	данные отсутствуют	данные отсутствуют
194	207	208	данные отсутствуют	данные отсутствуют	-	данные отсутствуют	данные отсутствуют
195	208	209	данные отсутствуют	данные отсутствуют	-	данные отсутствуют	данные отсутствуют

Государственный регистратор		ФГИС ЕГРН
полное наименование должности	подпись	инициалы, фамилия

М.П.

Выписка из Единого государственного реестра недвижимости об объекте недвижимости
Описание местоположения земельного участка

Земельный участок			
(вид объекта недвижимости)			
Лист № ____	Раздела 3.1	Всего листов раздела 3.1 : ____	Всего разделов: ____
31.10.2018 № 99/2018/215351650			
Кадастровый номер:		17:05:0000000:401	

Описание местоположения границ земельного участка							
Номер п/п	Номер точки		Дирекционный угол	Горизонтальное проложение, м	Описание закрепления на местности	Кадастровые номера смежных участков	Сведения об адресах правообладателей смежных земельных участков
	начальная	конечная					
1	2	3	4	5	6	7	8
196	209	210	данные отсутствуют	данные отсутствуют	-	данные отсутствуют	данные отсутствуют
197	210	211	данные отсутствуют	данные отсутствуют	-	данные отсутствуют	данные отсутствуют
198	211	198	данные отсутствуют	данные отсутствуют	-	данные отсутствуют	данные отсутствуют
199	213	214	данные отсутствуют	данные отсутствуют	-	данные отсутствуют	данные отсутствуют
200	214	215	данные отсутствуют	данные отсутствуют	-	данные отсутствуют	данные отсутствуют
201	215	216	данные отсутствуют	данные отсутствуют	-	данные отсутствуют	данные отсутствуют
202	216	217	данные отсутствуют	данные отсутствуют	-	данные отсутствуют	данные отсутствуют
203	217	218	данные отсутствуют	данные отсутствуют	-	данные отсутствуют	данные отсутствуют
204	218	219	данные отсутствуют	данные отсутствуют	-	данные отсутствуют	данные отсутствуют
205	219	220	данные отсутствуют	данные отсутствуют	-	данные отсутствуют	данные отсутствуют
206	220	221	данные отсутствуют	данные отсутствуют	-	данные отсутствуют	данные отсутствуют
207	221	222	данные отсутствуют	данные отсутствуют	-	данные отсутствуют	данные отсутствуют
208	222	223	данные отсутствуют	данные отсутствуют	-	данные отсутствуют	данные отсутствуют
209	223	224	данные отсутствуют	данные отсутствуют	-	данные отсутствуют	данные отсутствуют
210	224	225	данные отсутствуют	данные отсутствуют	-	данные отсутствуют	данные отсутствуют

Государственный регистратор		ФГИС ЕГРН
полное наименование должности	подпись	инициалы, фамилия

М.П.

Выписка из Единого государственного реестра недвижимости об объекте недвижимости
Описание местоположения земельного участка

Земельный участок			
(вид объекта недвижимости)			
Лист № ____	Раздела 3.1	Всего листов раздела 3.1 : ____	Всего разделов: ____
31.10.2018 № 99/2018/215351650			
Кадастровый номер:		17:05:0000000:401	

Описание местоположения границ земельного участка							
Номер п/п	Номер точки		Дирекционный угол	Горизонтальное проложение, м	Описание закрепления на местности	Кадастровые номера смежных участков	Сведения об адресах правообладателей смежных земельных участков
	начальная	конечная					
1	2	3	4	5	6	7	8
211	225	226	данные отсутствуют	данные отсутствуют	-	данные отсутствуют	данные отсутствуют
212	226	213	данные отсутствуют	данные отсутствуют	-	данные отсутствуют	данные отсутствуют
213	228	229	данные отсутствуют	данные отсутствуют	-	данные отсутствуют	данные отсутствуют
214	229	230	данные отсутствуют	данные отсутствуют	-	данные отсутствуют	данные отсутствуют
215	230	231	данные отсутствуют	данные отсутствуют	-	данные отсутствуют	данные отсутствуют
216	231	232	данные отсутствуют	данные отсутствуют	-	данные отсутствуют	данные отсутствуют
217	232	233	данные отсутствуют	данные отсутствуют	-	данные отсутствуют	данные отсутствуют
218	233	234	данные отсутствуют	данные отсутствуют	-	данные отсутствуют	данные отсутствуют
219	234	235	данные отсутствуют	данные отсутствуют	-	данные отсутствуют	данные отсутствуют
220	235	236	данные отсутствуют	данные отсутствуют	-	данные отсутствуют	данные отсутствуют
221	236	237	данные отсутствуют	данные отсутствуют	-	данные отсутствуют	данные отсутствуют
222	237	238	данные отсутствуют	данные отсутствуют	-	данные отсутствуют	данные отсутствуют
223	238	239	данные отсутствуют	данные отсутствуют	-	данные отсутствуют	данные отсутствуют
224	239	240	данные отсутствуют	данные отсутствуют	-	данные отсутствуют	данные отсутствуют
225	240	241	данные отсутствуют	данные отсутствуют	-	данные отсутствуют	данные отсутствуют

Государственный регистратор		ФГИС ЕГРН
полное наименование должности	подпись	инициалы, фамилия

М.П.

Выписка из Единого государственного реестра недвижимости об объекте недвижимости
Описание местоположения земельного участка

Земельный участок			
(вид объекта недвижимости)			
Лист № ____	Раздела 3.1	Всего листов раздела 3.1 : ____	Всего разделов: ____
31.10.2018 № 99/2018/215351650			
Кадастровый номер:		17:05:0000000:401	

Описание местоположения границ земельного участка							
Номер п/п	Номер точки		Дирекционный угол	Горизонтальное проложение, м	Описание закрепления на местности	Кадастровые номера смежных участков	Сведения об адресах правообладателей смежных земельных участков
	начальная	конечная					
1	2	3	4	5	6	7	8
226	241	228	данные отсутствуют	данные отсутствуют	-	данные отсутствуют	данные отсутствуют
227	243	244	данные отсутствуют	данные отсутствуют	-	данные отсутствуют	данные отсутствуют
228	244	245	данные отсутствуют	данные отсутствуют	-	данные отсутствуют	данные отсутствуют
229	245	246	данные отсутствуют	данные отсутствуют	-	данные отсутствуют	данные отсутствуют
230	246	247	данные отсутствуют	данные отсутствуют	-	данные отсутствуют	данные отсутствуют
231	247	248	данные отсутствуют	данные отсутствуют	-	данные отсутствуют	данные отсутствуют
232	248	249	данные отсутствуют	данные отсутствуют	-	данные отсутствуют	данные отсутствуют
233	249	250	данные отсутствуют	данные отсутствуют	-	данные отсутствуют	данные отсутствуют
234	250	251	данные отсутствуют	данные отсутствуют	-	данные отсутствуют	данные отсутствуют
235	251	252	данные отсутствуют	данные отсутствуют	-	данные отсутствуют	данные отсутствуют
236	252	253	данные отсутствуют	данные отсутствуют	-	данные отсутствуют	данные отсутствуют
237	253	254	данные отсутствуют	данные отсутствуют	-	данные отсутствуют	данные отсутствуют
238	254	255	данные отсутствуют	данные отсутствуют	-	данные отсутствуют	данные отсутствуют
239	255	256	данные отсутствуют	данные отсутствуют	-	данные отсутствуют	данные отсутствуют
240	256	243	данные отсутствуют	данные отсутствуют	-	данные отсутствуют	данные отсутствуют

Государственный регистратор		ФГИС ЕГРН
полное наименование должности	подпись	инициалы, фамилия

М.П.

Выписка из Единого государственного реестра недвижимости об объекте недвижимости
Описание местоположения земельного участка

Земельный участок			
(вид объекта недвижимости)			
Лист № ____	Раздела 3.1	Всего листов раздела 3.1 : ____	Всего разделов: ____
31.10.2018 № 99/2018/215351650			
Кадастровый номер:		17:05:0000000:401	

Описание местоположения границ земельного участка							
Номер п/п	Номер точки		Дирекционный угол	Горизонтальное проложение, м	Описание закрепления на местности	Кадастровые номера смежных участков	Сведения об адресах правообладателей смежных земельных участков
	начальная	конечная					
1	2	3	4	5	6	7	8
241	258	259	данные отсутствуют	данные отсутствуют	-	данные отсутствуют	данные отсутствуют
242	259	260	данные отсутствуют	данные отсутствуют	-	данные отсутствуют	данные отсутствуют
243	260	261	данные отсутствуют	данные отсутствуют	-	данные отсутствуют	данные отсутствуют
244	261	262	данные отсутствуют	данные отсутствуют	-	данные отсутствуют	данные отсутствуют
245	262	263	данные отсутствуют	данные отсутствуют	-	данные отсутствуют	данные отсутствуют
246	263	264	данные отсутствуют	данные отсутствуют	-	данные отсутствуют	данные отсутствуют
247	264	265	данные отсутствуют	данные отсутствуют	-	данные отсутствуют	данные отсутствуют
248	265	266	данные отсутствуют	данные отсутствуют	-	данные отсутствуют	данные отсутствуют
249	266	267	данные отсутствуют	данные отсутствуют	-	данные отсутствуют	данные отсутствуют
250	267	268	данные отсутствуют	данные отсутствуют	-	данные отсутствуют	данные отсутствуют
251	268	269	данные отсутствуют	данные отсутствуют	-	данные отсутствуют	данные отсутствуют
252	269	270	данные отсутствуют	данные отсутствуют	-	данные отсутствуют	данные отсутствуют
253	270	271	данные отсутствуют	данные отсутствуют	-	данные отсутствуют	данные отсутствуют
254	271	272	данные отсутствуют	данные отсутствуют	-	данные отсутствуют	данные отсутствуют
255	272	273	данные отсутствуют	данные отсутствуют	-	данные отсутствуют	данные отсутствуют

Государственный регистратор		ФГИС ЕГРН
полное наименование должности	подпись	инициалы, фамилия

М.П.

Выписка из Единого государственного реестра недвижимости об объекте недвижимости
Описание местоположения земельного участка

Земельный участок			
(вид объекта недвижимости)			
Лист № ____	Раздела 3.1	Всего листов раздела 3.1 : ____	Всего разделов: ____
31.10.2018 № 99/2018/215351650			
Кадастровый номер:		17:05:0000000:401	

Описание местоположения границ земельного участка							
Номер п/п	Номер точки		Дирекционный угол	Горизонтальное проложение, м	Описание закрепления на местности	Кадастровые номера смежных участков	Сведения об адресах правообладателей смежных земельных участков
	начальная	конечная					
1	2	3	4	5	6	7	8
256	273	258	данные отсутствуют	данные отсутствуют	-	данные отсутствуют	данные отсутствуют
257	275	276	данные отсутствуют	данные отсутствуют	-	данные отсутствуют	данные отсутствуют
258	276	277	данные отсутствуют	данные отсутствуют	-	данные отсутствуют	данные отсутствуют
259	277	278	данные отсутствуют	данные отсутствуют	-	данные отсутствуют	данные отсутствуют
260	278	279	данные отсутствуют	данные отсутствуют	-	данные отсутствуют	данные отсутствуют
261	279	280	данные отсутствуют	данные отсутствуют	-	данные отсутствуют	данные отсутствуют
262	280	281	данные отсутствуют	данные отсутствуют	-	данные отсутствуют	данные отсутствуют
263	281	282	данные отсутствуют	данные отсутствуют	-	данные отсутствуют	данные отсутствуют
264	282	283	данные отсутствуют	данные отсутствуют	-	данные отсутствуют	данные отсутствуют
265	283	284	данные отсутствуют	данные отсутствуют	-	данные отсутствуют	данные отсутствуют
266	284	285	данные отсутствуют	данные отсутствуют	-	данные отсутствуют	данные отсутствуют
267	285	286	данные отсутствуют	данные отсутствуют	-	данные отсутствуют	данные отсутствуют
268	286	287	данные отсутствуют	данные отсутствуют	-	данные отсутствуют	данные отсутствуют
269	287	288	данные отсутствуют	данные отсутствуют	-	данные отсутствуют	данные отсутствуют
270	288	275	данные отсутствуют	данные отсутствуют	-	данные отсутствуют	данные отсутствуют

Государственный регистратор		ФГИС ЕГРН
полное наименование должности	подпись	инициалы, фамилия

М.П.

Выписка из Единого государственного реестра недвижимости об объекте недвижимости
Описание местоположения земельного участка

Земельный участок			
(вид объекта недвижимости)			
Лист № ____	Раздела 3.1	Всего листов раздела 3.1 : ____	Всего разделов: ____
31.10.2018 № 99/2018/215351650			
Кадастровый номер:		17:05:0000000:401	

Описание местоположения границ земельного участка							
Номер п/п	Номер точки		Дирекционный угол	Горизонтальное проложение, м	Описание закрепления на местности	Кадастровые номера смежных участков	Сведения об адресах правообладателей смежных земельных участков
	начальная	конечная					
1	2	3	4	5	6	7	8
271	290	291	данные отсутствуют	данные отсутствуют	-	данные отсутствуют	данные отсутствуют
272	291	292	данные отсутствуют	данные отсутствуют	-	данные отсутствуют	данные отсутствуют
273	292	293	данные отсутствуют	данные отсутствуют	-	данные отсутствуют	данные отсутствуют
274	293	294	данные отсутствуют	данные отсутствуют	-	данные отсутствуют	данные отсутствуют
275	294	295	данные отсутствуют	данные отсутствуют	-	данные отсутствуют	данные отсутствуют
276	295	296	данные отсутствуют	данные отсутствуют	-	данные отсутствуют	данные отсутствуют
277	296	297	данные отсутствуют	данные отсутствуют	-	данные отсутствуют	данные отсутствуют
278	297	298	данные отсутствуют	данные отсутствуют	-	данные отсутствуют	данные отсутствуют
279	298	299	данные отсутствуют	данные отсутствуют	-	данные отсутствуют	данные отсутствуют
280	299	300	данные отсутствуют	данные отсутствуют	-	данные отсутствуют	данные отсутствуют
281	300	301	данные отсутствуют	данные отсутствуют	-	данные отсутствуют	данные отсутствуют
282	301	302	данные отсутствуют	данные отсутствуют	-	данные отсутствуют	данные отсутствуют
283	302	303	данные отсутствуют	данные отсутствуют	-	данные отсутствуют	данные отсутствуют
284	303	290	данные отсутствуют	данные отсутствуют	-	данные отсутствуют	данные отсутствуют
285	305	306	данные отсутствуют	данные отсутствуют	-	данные отсутствуют	данные отсутствуют

Государственный регистратор		ФГИС ЕГРН
полное наименование должности	подпись	инициалы, фамилия

М.П.

Земельный участок			
(вид объекта недвижимости)			
Лист № ____	Раздела 3.1	Всего листов раздела 3.1 : ____	Всего разделов: ____
31.10.2018 № 99/2018/215351650			
Кадастровый номер:		17:05:0000000:401	

Описание местоположения границ земельного участка							
Номер п/п	Номер точки		Дирекционный угол	Горизонтальное проложение, м	Описание закрепления на местности	Кадастровые номера смежных участков	Сведения об адресах правообладателей смежных земельных участков
	начальная	конечная					
1	2	3	4	5	6	7	8
286	306	307	данные отсутствуют	данные отсутствуют	-	данные отсутствуют	данные отсутствуют
287	307	308	данные отсутствуют	данные отсутствуют	-	данные отсутствуют	данные отсутствуют
288	308	309	данные отсутствуют	данные отсутствуют	-	данные отсутствуют	данные отсутствуют
289	309	310	данные отсутствуют	данные отсутствуют	-	данные отсутствуют	данные отсутствуют
290	310	311	данные отсутствуют	данные отсутствуют	-	данные отсутствуют	данные отсутствуют
291	311	312	данные отсутствуют	данные отсутствуют	-	данные отсутствуют	данные отсутствуют
292	312	313	данные отсутствуют	данные отсутствуют	-	данные отсутствуют	данные отсутствуют
293	313	314	данные отсутствуют	данные отсутствуют	-	данные отсутствуют	данные отсутствуют
294	314	315	данные отсутствуют	данные отсутствуют	-	данные отсутствуют	данные отсутствуют
295	315	316	данные отсутствуют	данные отсутствуют	-	данные отсутствуют	данные отсутствуют
296	316	317	данные отсутствуют	данные отсутствуют	-	данные отсутствуют	данные отсутствуют
297	317	318	данные отсутствуют	данные отсутствуют	-	данные отсутствуют	данные отсутствуют
298	318	305	данные отсутствуют	данные отсутствуют	-	данные отсутствуют	данные отсутствуют
299	320	321	данные отсутствуют	данные отсутствуют	-	данные отсутствуют	данные отсутствуют
300	321	322	данные отсутствуют	данные отсутствуют	-	данные отсутствуют	данные отсутствуют

Государственный регистратор		ФГИС ЕГРН
полное наименование должности	подпись	инициалы, фамилия

М.П.

Выписка из Единого государственного реестра недвижимости об объекте недвижимости
Описание местоположения земельного участка

Земельный участок			
(вид объекта недвижимости)			
Лист № ____	Раздела 3.1	Всего листов раздела 3.1 : ____	Всего разделов: ____
31.10.2018 № 99/2018/215351650			
Кадастровый номер:		17:05:0000000:401	

Описание местоположения границ земельного участка							
Номер п/п	Номер точки		Дирекционный угол	Горизонтальное проложение, м	Описание закрепления на местности	Кадастровые номера смежных участков	Сведения об адресах правообладателей смежных земельных участков
	начальная	конечная					
1	2	3	4	5	6	7	8
301	322	323	данные отсутствуют	данные отсутствуют	-	данные отсутствуют	данные отсутствуют
302	323	324	данные отсутствуют	данные отсутствуют	-	данные отсутствуют	данные отсутствуют
303	324	325	данные отсутствуют	данные отсутствуют	-	данные отсутствуют	данные отсутствуют
304	325	326	данные отсутствуют	данные отсутствуют	-	данные отсутствуют	данные отсутствуют
305	326	327	данные отсутствуют	данные отсутствуют	-	данные отсутствуют	данные отсутствуют
306	327	328	данные отсутствуют	данные отсутствуют	-	данные отсутствуют	данные отсутствуют
307	328	329	данные отсутствуют	данные отсутствуют	-	данные отсутствуют	данные отсутствуют
308	329	330	данные отсутствуют	данные отсутствуют	-	данные отсутствуют	данные отсутствуют
309	330	331	данные отсутствуют	данные отсутствуют	-	данные отсутствуют	данные отсутствуют
310	331	332	данные отсутствуют	данные отсутствуют	-	данные отсутствуют	данные отсутствуют
311	332	333	данные отсутствуют	данные отсутствуют	-	данные отсутствуют	данные отсутствуют
312	333	320	данные отсутствуют	данные отсутствуют	-	данные отсутствуют	данные отсутствуют
313	335	336	данные отсутствуют	данные отсутствуют	-	данные отсутствуют	данные отсутствуют
314	336	337	данные отсутствуют	данные отсутствуют	-	данные отсутствуют	данные отсутствуют
315	337	338	данные отсутствуют	данные отсутствуют	-	данные отсутствуют	данные отсутствуют

Государственный регистратор		ФГИС ЕГРН
полное наименование должности	подпись	инициалы, фамилия

М.П.

Описание местоположения земельного участка

Земельный участок			
(вид объекта недвижимости)			
Лист № ____	Раздела 3.1	Всего листов раздела 3.1 : ____	Всего разделов: ____
31.10.2018 № 99/2018/215351650			
Кадастровый номер:		17:05:0000000:401	

Описание местоположения границ земельного участка							
Номер п/п	Номер точки		Дирекционный угол	Горизонтальное проложение, м	Описание закрепления на местности	Кадастровые номера смежных участков	Сведения об адресах правообладателей смежных земельных участков
	начальная	конечная					
1	2	3	4	5	6	7	8
316	338	339	данные отсутствуют	данные отсутствуют	-	данные отсутствуют	данные отсутствуют
317	339	340	данные отсутствуют	данные отсутствуют	-	данные отсутствуют	данные отсутствуют
318	340	341	данные отсутствуют	данные отсутствуют	-	данные отсутствуют	данные отсутствуют
319	341	342	данные отсутствуют	данные отсутствуют	-	данные отсутствуют	данные отсутствуют
320	342	343	данные отсутствуют	данные отсутствуют	-	данные отсутствуют	данные отсутствуют
321	343	344	данные отсутствуют	данные отсутствуют	-	данные отсутствуют	данные отсутствуют
322	344	345	данные отсутствуют	данные отсутствуют	-	данные отсутствуют	данные отсутствуют
323	345	346	данные отсутствуют	данные отсутствуют	-	данные отсутствуют	данные отсутствуют
324	346	347	данные отсутствуют	данные отсутствуют	-	данные отсутствуют	данные отсутствуют
325	347	348	данные отсутствуют	данные отсутствуют	-	данные отсутствуют	данные отсутствуют
326	348	335	данные отсутствуют	данные отсутствуют	-	данные отсутствуют	данные отсутствуют
327	350	351	данные отсутствуют	данные отсутствуют	-	данные отсутствуют	данные отсутствуют
328	351	352	данные отсутствуют	данные отсутствуют	-	данные отсутствуют	данные отсутствуют
329	352	353	данные отсутствуют	данные отсутствуют	-	данные отсутствуют	данные отсутствуют
330	353	354	данные отсутствуют	данные отсутствуют	-	данные отсутствуют	данные отсутствуют

Государственный регистратор		ФГИС ЕГРН
полное наименование должности	подпись	инициалы, фамилия

М.П.

Описание местоположения земельного участка

Земельный участок			
(вид объекта недвижимости)			
Лист № ____	Раздела 3.1	Всего листов раздела 3.1 : ____	Всего разделов: ____
31.10.2018 № 99/2018/215351650			
Кадастровый номер:		17:05:0000000:401	

Описание местоположения границ земельного участка							
Номер п/п	Номер точки		Дирекционный угол	Горизонтальное проложение, м	Описание закрепления на местности	Кадастровые номера смежных участков	Сведения об адресах правообладателей смежных земельных участков
	начальная	конечная					
1	2	3	4	5	6	7	8
331	354	355	данные отсутствуют	данные отсутствуют	-	данные отсутствуют	данные отсутствуют
332	355	356	данные отсутствуют	данные отсутствуют	-	данные отсутствуют	данные отсутствуют
333	356	357	данные отсутствуют	данные отсутствуют	-	данные отсутствуют	данные отсутствуют
334	357	358	данные отсутствуют	данные отсутствуют	-	данные отсутствуют	данные отсутствуют
335	358	359	данные отсутствуют	данные отсутствуют	-	данные отсутствуют	данные отсутствуют
336	359	360	данные отсутствуют	данные отсутствуют	-	данные отсутствуют	данные отсутствуют
337	360	361	данные отсутствуют	данные отсутствуют	-	данные отсутствуют	данные отсутствуют
338	361	362	данные отсутствуют	данные отсутствуют	-	данные отсутствуют	данные отсутствуют
339	362	363	данные отсутствуют	данные отсутствуют	-	данные отсутствуют	данные отсутствуют
340	363	350	данные отсутствуют	данные отсутствуют	-	данные отсутствуют	данные отсутствуют
341	365	366	данные отсутствуют	данные отсутствуют	-	данные отсутствуют	данные отсутствуют
342	366	367	данные отсутствуют	данные отсутствуют	-	данные отсутствуют	данные отсутствуют
343	367	368	данные отсутствуют	данные отсутствуют	-	данные отсутствуют	данные отсутствуют
344	368	369	данные отсутствуют	данные отсутствуют	-	данные отсутствуют	данные отсутствуют
345	369	370	данные отсутствуют	данные отсутствуют	-	данные отсутствуют	данные отсутствуют

Государственный регистратор		ФГИС ЕГРН
полное наименование должности	подпись	инициалы, фамилия

М.П.

Выписка из Единого государственного реестра недвижимости об объекте недвижимости
Описание местоположения земельного участка

Земельный участок			
(вид объекта недвижимости)			
Лист № ____	Раздела 3.1	Всего листов раздела 3.1 : ____	Всего разделов: ____
31.10.2018 № 99/2018/215351650			
Кадастровый номер:		17:05:0000000:401	

Описание местоположения границ земельного участка							
Номер п/п	Номер точки		Дирекционный угол	Горизонтальное проложение, м	Описание закрепления на местности	Кадастровые номера смежных участков	Сведения об адресах правообладателей смежных земельных участков
	начальная	конечная					
1	2	3	4	5	6	7	8
346	370	371	данные отсутствуют	данные отсутствуют	-	данные отсутствуют	данные отсутствуют
347	371	372	данные отсутствуют	данные отсутствуют	-	данные отсутствуют	данные отсутствуют
348	372	373	данные отсутствуют	данные отсутствуют	-	данные отсутствуют	данные отсутствуют
349	373	374	данные отсутствуют	данные отсутствуют	-	данные отсутствуют	данные отсутствуют
350	374	375	данные отсутствуют	данные отсутствуют	-	данные отсутствуют	данные отсутствуют
351	375	376	данные отсутствуют	данные отсутствуют	-	данные отсутствуют	данные отсутствуют
352	376	377	данные отсутствуют	данные отсутствуют	-	данные отсутствуют	данные отсутствуют
353	377	378	данные отсутствуют	данные отсутствуют	-	данные отсутствуют	данные отсутствуют
354	378	365	данные отсутствуют	данные отсутствуют	-	данные отсутствуют	данные отсутствуют
355	380	381	данные отсутствуют	данные отсутствуют	-	данные отсутствуют	данные отсутствуют
356	381	382	данные отсутствуют	данные отсутствуют	-	данные отсутствуют	данные отсутствуют
357	382	383	данные отсутствуют	данные отсутствуют	-	данные отсутствуют	данные отсутствуют
358	383	384	данные отсутствуют	данные отсутствуют	-	данные отсутствуют	данные отсутствуют
359	384	385	данные отсутствуют	данные отсутствуют	-	данные отсутствуют	данные отсутствуют
360	385	386	данные отсутствуют	данные отсутствуют	-	данные отсутствуют	данные отсутствуют

Государственный регистратор		ФГИС ЕГРН
полное наименование должности	подпись	инициалы, фамилия

М.П.

Выписка из Единого государственного реестра недвижимости об объекте недвижимости
Описание местоположения земельного участка

Земельный участок			
(вид объекта недвижимости)			
Лист № ____ Раздела 3.1	Всего листов раздела 3.1 : ____	Всего разделов: ____	Всего листов выписки: ____
31.10.2018 № 99/2018/215351650			
Кадастровый номер:		17:05:0000000:401	

Описание местоположения границ земельного участка							
Номер п/п	Номер точки		Дирекционный угол	Горизонтальное проложение, м	Описание закрепления на местности	Кадастровые номера смежных участков	Сведения об адресах правообладателей смежных земельных участков
	начальная	конечная					
1	2	3	4	5	6	7	8
361	386	387	данные отсутствуют	данные отсутствуют	-	данные отсутствуют	данные отсутствуют
362	387	388	данные отсутствуют	данные отсутствуют	-	данные отсутствуют	данные отсутствуют
363	388	389	данные отсутствуют	данные отсутствуют	-	данные отсутствуют	данные отсутствуют
364	389	390	данные отсутствуют	данные отсутствуют	-	данные отсутствуют	данные отсутствуют
365	390	391	данные отсутствуют	данные отсутствуют	-	данные отсутствуют	данные отсутствуют
366	391	392	данные отсутствуют	данные отсутствуют	-	данные отсутствуют	данные отсутствуют
367	392	393	данные отсутствуют	данные отсутствуют	-	данные отсутствуют	данные отсутствуют
368	393	380	данные отсутствуют	данные отсутствуют	-	данные отсутствуют	данные отсутствуют
369	395	396	данные отсутствуют	данные отсутствуют	-	данные отсутствуют	данные отсутствуют
370	396	397	данные отсутствуют	данные отсутствуют	-	данные отсутствуют	данные отсутствуют
371	397	398	данные отсутствуют	данные отсутствуют	-	данные отсутствуют	данные отсутствуют
372	398	399	данные отсутствуют	данные отсутствуют	-	данные отсутствуют	данные отсутствуют
373	399	400	данные отсутствуют	данные отсутствуют	-	данные отсутствуют	данные отсутствуют
374	400	401	данные отсутствуют	данные отсутствуют	-	данные отсутствуют	данные отсутствуют
375	401	402	данные отсутствуют	данные отсутствуют	-	данные отсутствуют	данные отсутствуют

Государственный регистратор		ФГИС ЕГРН
полное наименование должности	подпись	инициалы, фамилия

М.П.

Описание местоположения земельного участка

Земельный участок			
(вид объекта недвижимости)			
Лист № ____	Раздела 3.1	Всего листов раздела 3.1 : ____	Всего разделов: ____
31.10.2018 № 99/2018/215351650			
Кадастровый номер:		17:05:0000000:401	

Описание местоположения границ земельного участка							
Номер п/п	Номер точки		Дирекционный угол	Горизонтальное проложение, м	Описание закрепления на местности	Кадастровые номера смежных участков	Сведения об адресах правообладателей смежных земельных участков
	начальная	конечная					
1	2	3	4	5	6	7	8
376	402	403	данные отсутствуют	данные отсутствуют	-	данные отсутствуют	данные отсутствуют
377	403	404	данные отсутствуют	данные отсутствуют	-	данные отсутствуют	данные отсутствуют
378	404	405	данные отсутствуют	данные отсутствуют	-	данные отсутствуют	данные отсутствуют
379	405	406	данные отсутствуют	данные отсутствуют	-	данные отсутствуют	данные отсутствуют
380	406	407	данные отсутствуют	данные отсутствуют	-	данные отсутствуют	данные отсутствуют
381	407	408	данные отсутствуют	данные отсутствуют	-	данные отсутствуют	данные отсутствуют
382	408	395	данные отсутствуют	данные отсутствуют	-	данные отсутствуют	данные отсутствуют
383	410	411	данные отсутствуют	данные отсутствуют	-	данные отсутствуют	данные отсутствуют
384	411	412	данные отсутствуют	данные отсутствуют	-	данные отсутствуют	данные отсутствуют
385	412	413	данные отсутствуют	данные отсутствуют	-	данные отсутствуют	данные отсутствуют
386	413	414	данные отсутствуют	данные отсутствуют	-	данные отсутствуют	данные отсутствуют
387	414	415	данные отсутствуют	данные отсутствуют	-	данные отсутствуют	данные отсутствуют
388	415	416	данные отсутствуют	данные отсутствуют	-	данные отсутствуют	данные отсутствуют
389	416	417	данные отсутствуют	данные отсутствуют	-	данные отсутствуют	данные отсутствуют
390	417	418	данные отсутствуют	данные отсутствуют	-	данные отсутствуют	данные отсутствуют

Государственный регистратор		ФГИС ЕГРН
полное наименование должности	подпись	инициалы, фамилия

М.П.

Приложение 6 к Акту ГИКЭ № 06-01/19. Лист 802

Выписка из Единого государственного реестра недвижимости об объекте недвижимости

Описание местоположения земельного участка

Земельный участок			
(вид объекта недвижимости)			
Лист № ____	Раздела 3.1	Всего листов раздела 3.1 : ____	Всего разделов: ____
Всего листов выписки: ____			
31.10.2018 № 99/2018/215351650			
Кадастровый номер:		17:05:0000000:401	

Описание местоположения границ земельного участка							
Номер п/п	Номер точки		Дирекционный угол	Горизонтальное проложение, м	Описание закрепления на местности	Кадастровые номера смежных участков	Сведения об адресах правообладателей смежных земельных участков
	начальная	конечная					
1	2	3	4	5	6	7	8
391	418	419	данные отсутствуют	данные отсутствуют	-	данные отсутствуют	данные отсутствуют
392	419	420	данные отсутствуют	данные отсутствуют	-	данные отсутствуют	данные отсутствуют
393	420	421	данные отсутствуют	данные отсутствуют	-	данные отсутствуют	данные отсутствуют
394	421	422	данные отсутствуют	данные отсутствуют	-	данные отсутствуют	данные отсутствуют
395	422	423	данные отсутствуют	данные отсутствуют	-	данные отсутствуют	данные отсутствуют
396	423	424	данные отсутствуют	данные отсутствуют	-	данные отсутствуют	данные отсутствуют
397	424	410	данные отсутствуют	данные отсутствуют	-	данные отсутствуют	данные отсутствуют
398	426	427	данные отсутствуют	данные отсутствуют	-	данные отсутствуют	данные отсутствуют
399	427	428	данные отсутствуют	данные отсутствуют	-	данные отсутствуют	данные отсутствуют
400	428	429	данные отсутствуют	данные отсутствуют	-	данные отсутствуют	данные отсутствуют
401	429	430	данные отсутствуют	данные отсутствуют	-	данные отсутствуют	данные отсутствуют
402	430	431	данные отсутствуют	данные отсутствуют	-	данные отсутствуют	данные отсутствуют
403	431	432	данные отсутствуют	данные отсутствуют	-	данные отсутствуют	данные отсутствуют
404	432	433	данные отсутствуют	данные отсутствуют	-	данные отсутствуют	данные отсутствуют
405	433	434	данные отсутствуют	данные отсутствуют	-	данные отсутствуют	данные отсутствуют

Государственный регистратор		ФГИС ЕГРН
полное наименование должности	подпись	инициалы, фамилия

М.П.

Выписка из Единого государственного реестра недвижимости об объекте недвижимости
Описание местоположения земельного участка

Земельный участок			
(вид объекта недвижимости)			
Лист № ____	Раздела 3.1	Всего листов раздела 3.1 : ____	Всего разделов: ____
31.10.2018 № 99/2018/215351650			
Кадастровый номер:		17:05:0000000:401	

Описание местоположения границ земельного участка							
Номер п/п	Номер точки		Дирекционный угол	Горизонтальное проложение, м	Описание закрепления на местности	Кадастровые номера смежных участков	Сведения об адресах правообладателей смежных земельных участков
	начальная	конечная					
1	2	3	4	5	6	7	8
406	434	435	данные отсутствуют	данные отсутствуют	-	данные отсутствуют	данные отсутствуют
407	435	436	данные отсутствуют	данные отсутствуют	-	данные отсутствуют	данные отсутствуют
408	436	437	данные отсутствуют	данные отсутствуют	-	данные отсутствуют	данные отсутствуют
409	437	438	данные отсутствуют	данные отсутствуют	-	данные отсутствуют	данные отсутствуют
410	438	439	данные отсутствуют	данные отсутствуют	-	данные отсутствуют	данные отсутствуют
411	439	426	данные отсутствуют	данные отсутствуют	-	данные отсутствуют	данные отсутствуют
412	441	442	данные отсутствуют	данные отсутствуют	-	данные отсутствуют	данные отсутствуют
413	442	443	данные отсутствуют	данные отсутствуют	-	данные отсутствуют	данные отсутствуют
414	443	444	данные отсутствуют	данные отсутствуют	-	данные отсутствуют	данные отсутствуют
415	444	445	данные отсутствуют	данные отсутствуют	-	данные отсутствуют	данные отсутствуют
416	445	446	данные отсутствуют	данные отсутствуют	-	данные отсутствуют	данные отсутствуют
417	446	447	данные отсутствуют	данные отсутствуют	-	данные отсутствуют	данные отсутствуют
418	447	448	данные отсутствуют	данные отсутствуют	-	данные отсутствуют	данные отсутствуют
419	448	449	данные отсутствуют	данные отсутствуют	-	данные отсутствуют	данные отсутствуют
420	449	450	данные отсутствуют	данные отсутствуют	-	данные отсутствуют	данные отсутствуют

Государственный регистратор		ФГИС ЕГРН
полное наименование должности	подпись	инициалы, фамилия

М.П.

Описание местоположения земельного участка

Земельный участок			
(вид объекта недвижимости)			
Лист № ____	Раздела 3.1	Всего листов раздела 3.1 : ____	Всего разделов: ____
31.10.2018 № 99/2018/215351650			
Кадастровый номер:		17:05:0000000:401	

Описание местоположения границ земельного участка							
Номер п/п	Номер точки		Дирекционный угол	Горизонтальное проложение, м	Описание закрепления на местности	Кадастровые номера смежных участков	Сведения об адресах правообладателей смежных земельных участков
	начальная	конечная					
1	2	3	4	5	6	7	8
421	450	451	данные отсутствуют	данные отсутствуют	-	данные отсутствуют	данные отсутствуют
422	451	452	данные отсутствуют	данные отсутствуют	-	данные отсутствуют	данные отсутствуют
423	452	453	данные отсутствуют	данные отсутствуют	-	данные отсутствуют	данные отсутствуют
424	453	454	данные отсутствуют	данные отсутствуют	-	данные отсутствуют	данные отсутствуют
425	454	441	данные отсутствуют	данные отсутствуют	-	данные отсутствуют	данные отсутствуют
426	456	457	данные отсутствуют	данные отсутствуют	-	данные отсутствуют	данные отсутствуют
427	457	458	данные отсутствуют	данные отсутствуют	-	данные отсутствуют	данные отсутствуют
428	458	459	данные отсутствуют	данные отсутствуют	-	данные отсутствуют	данные отсутствуют
429	459	460	данные отсутствуют	данные отсутствуют	-	данные отсутствуют	данные отсутствуют
430	460	461	данные отсутствуют	данные отсутствуют	-	данные отсутствуют	данные отсутствуют
431	461	462	данные отсутствуют	данные отсутствуют	-	данные отсутствуют	данные отсутствуют
432	462	463	данные отсутствуют	данные отсутствуют	-	данные отсутствуют	данные отсутствуют
433	463	464	данные отсутствуют	данные отсутствуют	-	данные отсутствуют	данные отсутствуют
434	464	465	данные отсутствуют	данные отсутствуют	-	данные отсутствуют	данные отсутствуют
435	465	466	данные отсутствуют	данные отсутствуют	-	данные отсутствуют	данные отсутствуют

Государственный регистратор		ФГИС ЕГРН
полное наименование должности	подпись	инициалы, фамилия

М.П.

Описание местоположения земельного участка

Земельный участок			
(вид объекта недвижимости)			
Лист № ____	Раздела 3.1	Всего листов раздела 3.1 : ____	Всего разделов: ____
31.10.2018 № 99/2018/215351650			
Кадастровый номер:		17:05:0000000:401	

Описание местоположения границ земельного участка							
Номер п/п	Номер точки		Дирекционный угол	Горизонтальное проложение, м	Описание закрепления на местности	Кадастровые номера смежных участков	Сведения об адресах правообладателей смежных земельных участков
	начальная	конечная					
1	2	3	4	5	6	7	8
436	466	467	данные отсутствуют	данные отсутствуют	-	данные отсутствуют	данные отсутствуют
437	467	468	данные отсутствуют	данные отсутствуют	-	данные отсутствуют	данные отсутствуют
438	468	469	данные отсутствуют	данные отсутствуют	-	данные отсутствуют	данные отсутствуют
439	469	456	данные отсутствуют	данные отсутствуют	-	данные отсутствуют	данные отсутствуют
440	471	472	данные отсутствуют	данные отсутствуют	-	данные отсутствуют	данные отсутствуют
441	472	473	данные отсутствуют	данные отсутствуют	-	данные отсутствуют	данные отсутствуют
442	473	474	данные отсутствуют	данные отсутствуют	-	данные отсутствуют	данные отсутствуют
443	474	475	данные отсутствуют	данные отсутствуют	-	данные отсутствуют	данные отсутствуют
444	475	476	данные отсутствуют	данные отсутствуют	-	данные отсутствуют	данные отсутствуют
445	476	477	данные отсутствуют	данные отсутствуют	-	данные отсутствуют	данные отсутствуют
446	477	478	данные отсутствуют	данные отсутствуют	-	данные отсутствуют	данные отсутствуют
447	478	479	данные отсутствуют	данные отсутствуют	-	данные отсутствуют	данные отсутствуют
448	479	480	данные отсутствуют	данные отсутствуют	-	данные отсутствуют	данные отсутствуют
449	480	481	данные отсутствуют	данные отсутствуют	-	данные отсутствуют	данные отсутствуют
450	481	482	данные отсутствуют	данные отсутствуют	-	данные отсутствуют	данные отсутствуют

Государственный регистратор		ФГИС ЕГРН
полное наименование должности	подпись	инициалы, фамилия

М.П.

Выписка из Единого государственного реестра недвижимости об объекте недвижимости
Описание местоположения земельного участка

Земельный участок			
(вид объекта недвижимости)			
Лист № ____	Раздела 3.1	Всего листов раздела 3.1 : ____	Всего разделов: ____
31.10.2018 № 99/2018/215351650			
Кадастровый номер:		17:05:0000000:401	

Описание местоположения границ земельного участка							
Номер п/п	Номер точки		Дирекционный угол	Горизонтальное проложение, м	Описание закрепления на местности	Кадастровые номера смежных участков	Сведения об адресах правообладателей смежных земельных участков
	начальная	конечная					
1	2	3	4	5	6	7	8
451	482	483	данные отсутствуют	данные отсутствуют	-	данные отсутствуют	данные отсутствуют
452	483	484	данные отсутствуют	данные отсутствуют	-	данные отсутствуют	данные отсутствуют
453	484	471	данные отсутствуют	данные отсутствуют	-	данные отсутствуют	данные отсутствуют
454	486	487	данные отсутствуют	данные отсутствуют	-	данные отсутствуют	данные отсутствуют
455	487	488	данные отсутствуют	данные отсутствуют	-	данные отсутствуют	данные отсутствуют
456	488	489	данные отсутствуют	данные отсутствуют	-	данные отсутствуют	данные отсутствуют
457	489	490	данные отсутствуют	данные отсутствуют	-	данные отсутствуют	данные отсутствуют
458	490	491	данные отсутствуют	данные отсутствуют	-	данные отсутствуют	данные отсутствуют
459	491	492	данные отсутствуют	данные отсутствуют	-	данные отсутствуют	данные отсутствуют
460	492	493	данные отсутствуют	данные отсутствуют	-	данные отсутствуют	данные отсутствуют
461	493	494	данные отсутствуют	данные отсутствуют	-	данные отсутствуют	данные отсутствуют
462	494	495	данные отсутствуют	данные отсутствуют	-	данные отсутствуют	данные отсутствуют
463	495	496	данные отсутствуют	данные отсутствуют	-	данные отсутствуют	данные отсутствуют
464	496	497	данные отсутствуют	данные отсутствуют	-	данные отсутствуют	данные отсутствуют
465	497	498	данные отсутствуют	данные отсутствуют	-	данные отсутствуют	данные отсутствуют

Государственный регистратор		ФГИС ЕГРН
полное наименование должности	подпись	инициалы, фамилия

М.П.

Выписка из Единого государственного реестра недвижимости об объекте недвижимости
Описание местоположения земельного участка

Земельный участок			
(вид объекта недвижимости)			
Лист № ____	Раздела 3.1	Всего листов раздела 3.1 : ____	Всего разделов: ____
31.10.2018 № 99/2018/215351650			
Кадастровый номер:		17:05:0000000:401	

Описание местоположения границ земельного участка							
Номер п/п	Номер точки		Дирекционный угол	Горизонтальное проложение, м	Описание закрепления на местности	Кадастровые номера смежных участков	Сведения об адресах правообладателей смежных земельных участков
	начальная	конечная					
1	2	3	4	5	6	7	8
466	498	499	данные отсутствуют	данные отсутствуют	-	данные отсутствуют	данные отсутствуют
467	499	486	данные отсутствуют	данные отсутствуют	-	данные отсутствуют	данные отсутствуют
468	501	502	данные отсутствуют	данные отсутствуют	-	данные отсутствуют	данные отсутствуют
469	502	503	данные отсутствуют	данные отсутствуют	-	данные отсутствуют	данные отсутствуют
470	503	504	данные отсутствуют	данные отсутствуют	-	данные отсутствуют	данные отсутствуют
471	504	505	данные отсутствуют	данные отсутствуют	-	данные отсутствуют	данные отсутствуют
472	505	506	данные отсутствуют	данные отсутствуют	-	данные отсутствуют	данные отсутствуют
473	506	507	данные отсутствуют	данные отсутствуют	-	данные отсутствуют	данные отсутствуют
474	507	508	данные отсутствуют	данные отсутствуют	-	данные отсутствуют	данные отсутствуют
475	508	509	данные отсутствуют	данные отсутствуют	-	данные отсутствуют	данные отсутствуют
476	509	510	данные отсутствуют	данные отсутствуют	-	данные отсутствуют	данные отсутствуют
477	510	511	данные отсутствуют	данные отсутствуют	-	данные отсутствуют	данные отсутствуют
478	511	512	данные отсутствуют	данные отсутствуют	-	данные отсутствуют	данные отсутствуют
479	512	513	данные отсутствуют	данные отсутствуют	-	данные отсутствуют	данные отсутствуют
480	513	514	данные отсутствуют	данные отсутствуют	-	данные отсутствуют	данные отсутствуют

Государственный регистратор		ФГИС ЕГРН
полное наименование должности	подпись	инициалы, фамилия

М.П.

Описание местоположения земельного участка

Земельный участок			
(вид объекта недвижимости)			
Лист № ____	Раздела 3.1	Всего листов раздела 3.1 : ____	Всего разделов: ____
31.10.2018 № 99/2018/215351650			
Кадастровый номер:		17:05:0000000:401	

Описание местоположения границ земельного участка							
Номер п/п	Номер точки		Дирекционный угол	Горизонтальное проложение, м	Описание закрепления на местности	Кадастровые номера смежных участков	Сведения об адресах правообладателей смежных земельных участков
	начальная	конечная					
1	2	3	4	5	6	7	8
481	514	501	данные отсутствуют	данные отсутствуют	-	данные отсутствуют	данные отсутствуют
482	516	517	данные отсутствуют	данные отсутствуют	-	данные отсутствуют	данные отсутствуют
483	517	518	данные отсутствуют	данные отсутствуют	-	данные отсутствуют	данные отсутствуют
484	518	519	данные отсутствуют	данные отсутствуют	-	данные отсутствуют	данные отсутствуют
485	519	520	данные отсутствуют	данные отсутствуют	-	данные отсутствуют	данные отсутствуют
486	520	521	данные отсутствуют	данные отсутствуют	-	данные отсутствуют	данные отсутствуют
487	521	522	данные отсутствуют	данные отсутствуют	-	данные отсутствуют	данные отсутствуют
488	522	523	данные отсутствуют	данные отсутствуют	-	данные отсутствуют	данные отсутствуют
489	523	524	данные отсутствуют	данные отсутствуют	-	данные отсутствуют	данные отсутствуют
490	524	525	данные отсутствуют	данные отсутствуют	-	данные отсутствуют	данные отсутствуют
491	525	526	данные отсутствуют	данные отсутствуют	-	данные отсутствуют	данные отсутствуют
492	526	527	данные отсутствуют	данные отсутствуют	-	данные отсутствуют	данные отсутствуют
493	527	528	данные отсутствуют	данные отсутствуют	-	данные отсутствуют	данные отсутствуют
494	528	529	данные отсутствуют	данные отсутствуют	-	данные отсутствуют	данные отсутствуют
495	529	516	данные отсутствуют	данные отсутствуют	-	данные отсутствуют	данные отсутствуют

Государственный регистратор		ФГИС ЕГРН
полное наименование должности	подпись	инициалы, фамилия

М.П.

Описание местоположения земельного участка

Земельный участок			
(вид объекта недвижимости)			
Лист № ____	Раздела 3.1	Всего листов раздела 3.1 : ____	Всего разделов: ____
31.10.2018 № 99/2018/215351650			
Кадастровый номер:		17:05:0000000:401	

Описание местоположения границ земельного участка							
Номер п/п	Номер точки		Дирекционный угол	Горизонтальное проложение, м	Описание закрепления на местности	Кадастровые номера смежных участков	Сведения об адресах правообладателей смежных земельных участков
	начальная	конечная					
1	2	3	4	5	6	7	8
496	531	532	данные отсутствуют	данные отсутствуют	-	данные отсутствуют	данные отсутствуют
497	532	533	данные отсутствуют	данные отсутствуют	-	данные отсутствуют	данные отсутствуют
498	533	534	данные отсутствуют	данные отсутствуют	-	данные отсутствуют	данные отсутствуют
499	534	535	данные отсутствуют	данные отсутствуют	-	данные отсутствуют	данные отсутствуют
500	535	536	данные отсутствуют	данные отсутствуют	-	данные отсутствуют	данные отсутствуют
501	536	537	данные отсутствуют	данные отсутствуют	-	данные отсутствуют	данные отсутствуют
502	537	538	данные отсутствуют	данные отсутствуют	-	данные отсутствуют	данные отсутствуют
503	538	539	данные отсутствуют	данные отсутствуют	-	данные отсутствуют	данные отсутствуют
504	539	540	данные отсутствуют	данные отсутствуют	-	данные отсутствуют	данные отсутствуют
505	540	541	данные отсутствуют	данные отсутствуют	-	данные отсутствуют	данные отсутствуют
506	541	542	данные отсутствуют	данные отсутствуют	-	данные отсутствуют	данные отсутствуют
507	542	543	данные отсутствуют	данные отсутствуют	-	данные отсутствуют	данные отсутствуют
508	543	544	данные отсутствуют	данные отсутствуют	-	данные отсутствуют	данные отсутствуют
509	544	531	данные отсутствуют	данные отсутствуют	-	данные отсутствуют	данные отсутствуют
510	546	547	данные отсутствуют	данные отсутствуют	-	данные отсутствуют	данные отсутствуют

Государственный регистратор		ФГИС ЕГРН
полное наименование должности	подпись	инициалы, фамилия

М.П.

Описание местоположения земельного участка

Земельный участок			
(вид объекта недвижимости)			
Лист № ____	Раздела 3.1	Всего листов раздела 3.1 : ____	Всего разделов: ____
31.10.2018 № 99/2018/215351650			
Кадастровый номер:		17:05:0000000:401	

Описание местоположения границ земельного участка							
Номер п/п	Номер точки		Дирекционный угол	Горизонтальное проложение, м	Описание закрепления на местности	Кадастровые номера смежных участков	Сведения об адресах правообладателей смежных земельных участков
	начальная	конечная					
1	2	3	4	5	6	7	8
511	547	548	данные отсутствуют	данные отсутствуют	-	данные отсутствуют	данные отсутствуют
512	548	549	данные отсутствуют	данные отсутствуют	-	данные отсутствуют	данные отсутствуют
513	549	550	данные отсутствуют	данные отсутствуют	-	данные отсутствуют	данные отсутствуют
514	550	551	данные отсутствуют	данные отсутствуют	-	данные отсутствуют	данные отсутствуют
515	551	552	данные отсутствуют	данные отсутствуют	-	данные отсутствуют	данные отсутствуют
516	552	553	данные отсутствуют	данные отсутствуют	-	данные отсутствуют	данные отсутствуют
517	553	554	данные отсутствуют	данные отсутствуют	-	данные отсутствуют	данные отсутствуют
518	554	555	данные отсутствуют	данные отсутствуют	-	данные отсутствуют	данные отсутствуют
519	555	556	данные отсутствуют	данные отсутствуют	-	данные отсутствуют	данные отсутствуют
520	556	557	данные отсутствуют	данные отсутствуют	-	данные отсутствуют	данные отсутствуют
521	557	558	данные отсутствуют	данные отсутствуют	-	данные отсутствуют	данные отсутствуют
522	558	559	данные отсутствуют	данные отсутствуют	-	данные отсутствуют	данные отсутствуют
523	559	546	данные отсутствуют	данные отсутствуют	-	данные отсутствуют	данные отсутствуют
524	561	562	данные отсутствуют	данные отсутствуют	-	данные отсутствуют	данные отсутствуют
525	562	563	данные отсутствуют	данные отсутствуют	-	данные отсутствуют	данные отсутствуют

Государственный регистратор		ФГИС ЕГРН
полное наименование должности	подпись	инициалы, фамилия

М.П.

Описание местоположения земельного участка

Земельный участок			
(вид объекта недвижимости)			
Лист № ____	Раздела 3.1	Всего листов раздела 3.1 : ____	Всего разделов: ____
31.10.2018 № 99/2018/215351650			
Кадастровый номер:		17:05:0000000:401	

Описание местоположения границ земельного участка							
Номер п/п	Номер точки		Дирекционный угол	Горизонтальное проложение, м	Описание закрепления на местности	Кадастровые номера смежных участков	Сведения об адресах правообладателей смежных земельных участков
	начальная	конечная					
1	2	3	4	5	6	7	8
526	563	564	данные отсутствуют	данные отсутствуют	-	данные отсутствуют	данные отсутствуют
527	564	565	данные отсутствуют	данные отсутствуют	-	данные отсутствуют	данные отсутствуют
528	565	566	данные отсутствуют	данные отсутствуют	-	данные отсутствуют	данные отсутствуют
529	566	567	данные отсутствуют	данные отсутствуют	-	данные отсутствуют	данные отсутствуют
530	567	568	данные отсутствуют	данные отсутствуют	-	данные отсутствуют	данные отсутствуют
531	568	569	данные отсутствуют	данные отсутствуют	-	данные отсутствуют	данные отсутствуют
532	569	570	данные отсутствуют	данные отсутствуют	-	данные отсутствуют	данные отсутствуют
533	570	571	данные отсутствуют	данные отсутствуют	-	данные отсутствуют	данные отсутствуют
534	571	572	данные отсутствуют	данные отсутствуют	-	данные отсутствуют	данные отсутствуют
535	572	573	данные отсутствуют	данные отсутствуют	-	данные отсутствуют	данные отсутствуют
536	573	574	данные отсутствуют	данные отсутствуют	-	данные отсутствуют	данные отсутствуют
537	574	561	данные отсутствуют	данные отсутствуют	-	данные отсутствуют	данные отсутствуют
538	576	577	данные отсутствуют	данные отсутствуют	-	данные отсутствуют	данные отсутствуют
539	577	578	данные отсутствуют	данные отсутствуют	-	данные отсутствуют	данные отсутствуют
540	578	579	данные отсутствуют	данные отсутствуют	-	данные отсутствуют	данные отсутствуют

Государственный регистратор		ФГИС ЕГРН
полное наименование должности	подпись	инициалы, фамилия

М.П.

Описание местоположения земельного участка

Земельный участок			
(вид объекта недвижимости)			
Лист № ____	Раздела 3.1	Всего листов раздела 3.1 : ____	Всего разделов: ____
31.10.2018 № 99/2018/215351650			
Кадастровый номер:		17:05:0000000:401	

Описание местоположения границ земельного участка							
Номер п/п	Номер точки		Дирекционный угол	Горизонтальное проложение, м	Описание закрепления на местности	Кадастровые номера смежных участков	Сведения об адресах правообладателей смежных земельных участков
	начальная	конечная					
1	2	3	4	5	6	7	8
541	579	580	данные отсутствуют	данные отсутствуют	-	данные отсутствуют	данные отсутствуют
542	580	581	данные отсутствуют	данные отсутствуют	-	данные отсутствуют	данные отсутствуют
543	581	582	данные отсутствуют	данные отсутствуют	-	данные отсутствуют	данные отсутствуют
544	582	583	данные отсутствуют	данные отсутствуют	-	данные отсутствуют	данные отсутствуют
545	583	584	данные отсутствуют	данные отсутствуют	-	данные отсутствуют	данные отсутствуют
546	584	585	данные отсутствуют	данные отсутствуют	-	данные отсутствуют	данные отсутствуют
547	585	586	данные отсутствуют	данные отсутствуют	-	данные отсутствуют	данные отсутствуют
548	586	587	данные отсутствуют	данные отсутствуют	-	данные отсутствуют	данные отсутствуют
549	587	588	данные отсутствуют	данные отсутствуют	-	данные отсутствуют	данные отсутствуют
550	588	589	данные отсутствуют	данные отсутствуют	-	данные отсутствуют	данные отсутствуют
551	589	576	данные отсутствуют	данные отсутствуют	-	данные отсутствуют	данные отсутствуют
552	591	592	данные отсутствуют	данные отсутствуют	-	данные отсутствуют	данные отсутствуют
553	592	593	данные отсутствуют	данные отсутствуют	-	данные отсутствуют	данные отсутствуют
554	593	594	данные отсутствуют	данные отсутствуют	-	данные отсутствуют	данные отсутствуют
555	594	595	данные отсутствуют	данные отсутствуют	-	данные отсутствуют	данные отсутствуют

Государственный регистратор		ФГИС ЕГРН
полное наименование должности	подпись	инициалы, фамилия

М.П.

Описание местоположения земельного участка

Земельный участок			
(вид объекта недвижимости)			
Лист № ____	Раздела 3.1	Всего листов раздела 3.1 : ____	Всего разделов: ____
31.10.2018 № 99/2018/215351650			
Кадастровый номер:		17:05:0000000:401	

Описание местоположения границ земельного участка							
Номер п/п	Номер точки		Дирекционный угол	Горизонтальное проложение, м	Описание закрепления на местности	Кадастровые номера смежных участков	Сведения об адресах правообладателей смежных земельных участков
	начальная	конечная					
1	2	3	4	5	6	7	8
556	595	596	данные отсутствуют	данные отсутствуют	-	данные отсутствуют	данные отсутствуют
557	596	597	данные отсутствуют	данные отсутствуют	-	данные отсутствуют	данные отсутствуют
558	597	598	данные отсутствуют	данные отсутствуют	-	данные отсутствуют	данные отсутствуют
559	598	599	данные отсутствуют	данные отсутствуют	-	данные отсутствуют	данные отсутствуют
560	599	600	данные отсутствуют	данные отсутствуют	-	данные отсутствуют	данные отсутствуют
561	600	601	данные отсутствуют	данные отсутствуют	-	данные отсутствуют	данные отсутствуют
562	601	602	данные отсутствуют	данные отсутствуют	-	данные отсутствуют	данные отсутствуют
563	602	603	данные отсутствуют	данные отсутствуют	-	данные отсутствуют	данные отсутствуют
564	603	604	данные отсутствуют	данные отсутствуют	-	данные отсутствуют	данные отсутствуют
565	604	591	данные отсутствуют	данные отсутствуют	-	данные отсутствуют	данные отсутствуют
566	606	607	данные отсутствуют	данные отсутствуют	-	данные отсутствуют	данные отсутствуют
567	607	608	данные отсутствуют	данные отсутствуют	-	данные отсутствуют	данные отсутствуют
568	608	609	данные отсутствуют	данные отсутствуют	-	данные отсутствуют	данные отсутствуют
569	609	610	данные отсутствуют	данные отсутствуют	-	данные отсутствуют	данные отсутствуют
570	610	611	данные отсутствуют	данные отсутствуют	-	данные отсутствуют	данные отсутствуют

Государственный регистратор		ФГИС ЕГРН
полное наименование должности	подпись	инициалы, фамилия

М.П.

Выписка из Единого государственного реестра недвижимости об объекте недвижимости
Описание местоположения земельного участка

Земельный участок			
(вид объекта недвижимости)			
Лист № ____	Раздела 3.1	Всего листов раздела 3.1 : ____	Всего разделов: ____
31.10.2018 № 99/2018/215351650			
Кадастровый номер:		17:05:0000000:401	

Описание местоположения границ земельного участка							
Номер п/п	Номер точки		Дирекционный угол	Горизонтальное проложение, м	Описание закрепления на местности	Кадастровые номера смежных участков	Сведения об адресах правообладателей смежных земельных участков
	начальная	конечная					
1	2	3	4	5	6	7	8
571	611	612	данные отсутствуют	данные отсутствуют	-	данные отсутствуют	данные отсутствуют
572	612	613	данные отсутствуют	данные отсутствуют	-	данные отсутствуют	данные отсутствуют
573	613	614	данные отсутствуют	данные отсутствуют	-	данные отсутствуют	данные отсутствуют
574	614	615	данные отсутствуют	данные отсутствуют	-	данные отсутствуют	данные отсутствуют
575	615	616	данные отсутствуют	данные отсутствуют	-	данные отсутствуют	данные отсутствуют
576	616	617	данные отсутствуют	данные отсутствуют	-	данные отсутствуют	данные отсутствуют
577	617	618	данные отсутствуют	данные отсутствуют	-	данные отсутствуют	данные отсутствуют
578	618	619	данные отсутствуют	данные отсутствуют	-	данные отсутствуют	данные отсутствуют
579	619	606	данные отсутствуют	данные отсутствуют	-	данные отсутствуют	данные отсутствуют
580	621	622	данные отсутствуют	данные отсутствуют	-	данные отсутствуют	данные отсутствуют
581	622	623	данные отсутствуют	данные отсутствуют	-	данные отсутствуют	данные отсутствуют
582	623	624	данные отсутствуют	данные отсутствуют	-	данные отсутствуют	данные отсутствуют
583	624	625	данные отсутствуют	данные отсутствуют	-	данные отсутствуют	данные отсутствуют
584	625	626	данные отсутствуют	данные отсутствуют	-	данные отсутствуют	данные отсутствуют
585	626	627	данные отсутствуют	данные отсутствуют	-	данные отсутствуют	данные отсутствуют

Государственный регистратор		ФГИС ЕГРН
полное наименование должности	подпись	инициалы, фамилия

М.П.

Выписка из Единого государственного реестра недвижимости об объекте недвижимости
Описание местоположения земельного участка

Земельный участок			
(вид объекта недвижимости)			
Лист № ____	Раздела 3.1	Всего листов раздела 3.1 : ____	Всего разделов: ____
31.10.2018 № 99/2018/215351650			
Кадастровый номер:		17:05:0000000:401	

Описание местоположения границ земельного участка							
Номер п/п	Номер точки		Дирекционный угол	Горизонтальное проложение, м	Описание закрепления на местности	Кадастровые номера смежных участков	Сведения об адресах правообладателей смежных земельных участков
	начальная	конечная					
1	2	3	4	5	6	7	8
586	627	628	данные отсутствуют	данные отсутствуют	-	данные отсутствуют	данные отсутствуют
587	628	629	данные отсутствуют	данные отсутствуют	-	данные отсутствуют	данные отсутствуют
588	629	630	данные отсутствуют	данные отсутствуют	-	данные отсутствуют	данные отсутствуют
589	630	631	данные отсутствуют	данные отсутствуют	-	данные отсутствуют	данные отсутствуют
590	631	632	данные отсутствуют	данные отсутствуют	-	данные отсутствуют	данные отсутствуют
591	632	633	данные отсутствуют	данные отсутствуют	-	данные отсутствуют	данные отсутствуют
592	633	634	данные отсутствуют	данные отсутствуют	-	данные отсутствуют	данные отсутствуют
593	634	621	данные отсутствуют	данные отсутствуют	-	данные отсутствуют	данные отсутствуют
594	636	637	данные отсутствуют	данные отсутствуют	-	данные отсутствуют	данные отсутствуют
595	637	638	данные отсутствуют	данные отсутствуют	-	данные отсутствуют	данные отсутствуют
596	638	639	данные отсутствуют	данные отсутствуют	-	данные отсутствуют	данные отсутствуют
597	639	640	данные отсутствуют	данные отсутствуют	-	данные отсутствуют	данные отсутствуют
598	640	641	данные отсутствуют	данные отсутствуют	-	данные отсутствуют	данные отсутствуют
599	641	642	данные отсутствуют	данные отсутствуют	-	данные отсутствуют	данные отсутствуют
600	642	643	данные отсутствуют	данные отсутствуют	-	данные отсутствуют	данные отсутствуют

Государственный регистратор		ФГИС ЕГРН
полное наименование должности	подпись	инициалы, фамилия

М.П.

Выписка из Единого государственного реестра недвижимости об объекте недвижимости
Описание местоположения земельного участка

Земельный участок			
(вид объекта недвижимости)			
Лист № ____	Раздела 3.1	Всего листов раздела 3.1 : ____	Всего разделов: ____
31.10.2018 № 99/2018/215351650			
Кадастровый номер:		17:05:0000000:401	

Описание местоположения границ земельного участка							
Номер п/п	Номер точки		Дирекционный угол	Горизонтальное проложение, м	Описание закрепления на местности	Кадастровые номера смежных участков	Сведения об адресах правообладателей смежных земельных участков
	начальная	конечная					
1	2	3	4	5	6	7	8
601	643	644	данные отсутствуют	данные отсутствуют	-	данные отсутствуют	данные отсутствуют
602	644	645	данные отсутствуют	данные отсутствуют	-	данные отсутствуют	данные отсутствуют
603	645	646	данные отсутствуют	данные отсутствуют	-	данные отсутствуют	данные отсутствуют
604	646	647	данные отсутствуют	данные отсутствуют	-	данные отсутствуют	данные отсутствуют
605	647	648	данные отсутствуют	данные отсутствуют	-	данные отсутствуют	данные отсутствуют
606	648	649	данные отсутствуют	данные отсутствуют	-	данные отсутствуют	данные отсутствуют
607	649	636	данные отсутствуют	данные отсутствуют	-	данные отсутствуют	данные отсутствуют
608	651	652	данные отсутствуют	данные отсутствуют	-	данные отсутствуют	данные отсутствуют
609	652	653	данные отсутствуют	данные отсутствуют	-	данные отсутствуют	данные отсутствуют
610	653	654	данные отсутствуют	данные отсутствуют	-	данные отсутствуют	данные отсутствуют
611	654	655	данные отсутствуют	данные отсутствуют	-	данные отсутствуют	данные отсутствуют
612	655	656	данные отсутствуют	данные отсутствуют	-	данные отсутствуют	данные отсутствуют
613	656	657	данные отсутствуют	данные отсутствуют	-	данные отсутствуют	данные отсутствуют
614	657	658	данные отсутствуют	данные отсутствуют	-	данные отсутствуют	данные отсутствуют
615	658	659	данные отсутствуют	данные отсутствуют	-	данные отсутствуют	данные отсутствуют

Государственный регистратор		ФГИС ЕГРН
полное наименование должности	подпись	инициалы, фамилия

М.П.

Описание местоположения земельного участка

Земельный участок			
(вид объекта недвижимости)			
Лист № ____	Раздела 3.1	Всего листов раздела 3.1 : ____	Всего разделов: ____
31.10.2018 № 99/2018/215351650			
Кадастровый номер:		17:05:0000000:401	

Описание местоположения границ земельного участка							
Номер п/п	Номер точки		Дирекционный угол	Горизонтальное проложение, м	Описание закрепления на местности	Кадастровые номера смежных участков	Сведения об адресах правообладателей смежных земельных участков
	начальная	конечная					
1	2	3	4	5	6	7	8
616	659	660	данные отсутствуют	данные отсутствуют	-	данные отсутствуют	данные отсутствуют
617	660	661	данные отсутствуют	данные отсутствуют	-	данные отсутствуют	данные отсутствуют
618	661	662	данные отсутствуют	данные отсутствуют	-	данные отсутствуют	данные отсутствуют
619	662	663	данные отсутствуют	данные отсутствуют	-	данные отсутствуют	данные отсутствуют
620	663	664	данные отсутствуют	данные отсутствуют	-	данные отсутствуют	данные отсутствуют
621	664	651	данные отсутствуют	данные отсутствуют	-	данные отсутствуют	данные отсутствуют
622	666	667	данные отсутствуют	данные отсутствуют	-	данные отсутствуют	данные отсутствуют
623	667	668	данные отсутствуют	данные отсутствуют	-	данные отсутствуют	данные отсутствуют
624	668	669	данные отсутствуют	данные отсутствуют	-	данные отсутствуют	данные отсутствуют
625	669	670	данные отсутствуют	данные отсутствуют	-	данные отсутствуют	данные отсутствуют
626	670	671	данные отсутствуют	данные отсутствуют	-	данные отсутствуют	данные отсутствуют
627	671	672	данные отсутствуют	данные отсутствуют	-	данные отсутствуют	данные отсутствуют
628	672	673	данные отсутствуют	данные отсутствуют	-	данные отсутствуют	данные отсутствуют
629	673	674	данные отсутствуют	данные отсутствуют	-	данные отсутствуют	данные отсутствуют
630	674	675	данные отсутствуют	данные отсутствуют	-	данные отсутствуют	данные отсутствуют

Государственный регистратор		ФГИС ЕГРН
полное наименование должности	подпись	инициалы, фамилия

М.П.

Выписка из Единого государственного реестра недвижимости об объекте недвижимости
Описание местоположения земельного участка

Земельный участок			
(вид объекта недвижимости)			
Лист № ____	Раздела 3.1	Всего листов раздела 3.1 : ____	Всего разделов: ____
31.10.2018 № 99/2018/215351650			
Кадастровый номер:		17:05:0000000:401	

Описание местоположения границ земельного участка							
Номер п/п	Номер точки		Дирекционный угол	Горизонтальное проложение, м	Описание закрепления на местности	Кадастровые номера смежных участков	Сведения об адресах правообладателей смежных земельных участков
	начальная	конечная					
1	2	3	4	5	6	7	8
631	675	676	данные отсутствуют	данные отсутствуют	-	данные отсутствуют	данные отсутствуют
632	676	677	данные отсутствуют	данные отсутствуют	-	данные отсутствуют	данные отсутствуют
633	677	678	данные отсутствуют	данные отсутствуют	-	данные отсутствуют	данные отсутствуют
634	678	679	данные отсутствуют	данные отсутствуют	-	данные отсутствуют	данные отсутствуют
635	679	666	данные отсутствуют	данные отсутствуют	-	данные отсутствуют	данные отсутствуют
636	681	682	данные отсутствуют	данные отсутствуют	-	данные отсутствуют	данные отсутствуют
637	682	683	данные отсутствуют	данные отсутствуют	-	данные отсутствуют	данные отсутствуют
638	683	684	данные отсутствуют	данные отсутствуют	-	данные отсутствуют	данные отсутствуют
639	684	685	данные отсутствуют	данные отсутствуют	-	данные отсутствуют	данные отсутствуют
640	685	686	данные отсутствуют	данные отсутствуют	-	данные отсутствуют	данные отсутствуют
641	686	687	данные отсутствуют	данные отсутствуют	-	данные отсутствуют	данные отсутствуют
642	687	688	данные отсутствуют	данные отсутствуют	-	данные отсутствуют	данные отсутствуют
643	688	689	данные отсутствуют	данные отсутствуют	-	данные отсутствуют	данные отсутствуют
644	689	690	данные отсутствуют	данные отсутствуют	-	данные отсутствуют	данные отсутствуют
645	690	691	данные отсутствуют	данные отсутствуют	-	данные отсутствуют	данные отсутствуют

Государственный регистратор		ФГИС ЕГРН
полное наименование должности	подпись	инициалы, фамилия

М.П.

Описание местоположения земельного участка

Земельный участок			
(вид объекта недвижимости)			
Лист № ____	Раздела 3.1	Всего листов раздела 3.1 : ____	Всего разделов: ____
31.10.2018 № 99/2018/215351650			
Кадастровый номер:		17:05:0000000:401	

Описание местоположения границ земельного участка							
Номер п/п	Номер точки		Дирекционный угол	Горизонтальное проложение, м	Описание закрепления на местности	Кадастровые номера смежных участков	Сведения об адресах правообладателей смежных земельных участков
	начальная	конечная					
1	2	3	4	5	6	7	8
646	691	692	данные отсутствуют	данные отсутствуют	-	данные отсутствуют	данные отсутствуют
647	692	693	данные отсутствуют	данные отсутствуют	-	данные отсутствуют	данные отсутствуют
648	693	694	данные отсутствуют	данные отсутствуют	-	данные отсутствуют	данные отсутствуют
649	694	681	данные отсутствуют	данные отсутствуют	-	данные отсутствуют	данные отсутствуют
650	696	697	данные отсутствуют	данные отсутствуют	-	данные отсутствуют	данные отсутствуют
651	697	698	данные отсутствуют	данные отсутствуют	-	данные отсутствуют	данные отсутствуют
652	698	699	данные отсутствуют	данные отсутствуют	-	данные отсутствуют	данные отсутствуют
653	699	700	данные отсутствуют	данные отсутствуют	-	данные отсутствуют	данные отсутствуют
654	700	701	данные отсутствуют	данные отсутствуют	-	данные отсутствуют	данные отсутствуют
655	701	702	данные отсутствуют	данные отсутствуют	-	данные отсутствуют	данные отсутствуют
656	702	703	данные отсутствуют	данные отсутствуют	-	данные отсутствуют	данные отсутствуют
657	703	704	данные отсутствуют	данные отсутствуют	-	данные отсутствуют	данные отсутствуют
658	704	705	данные отсутствуют	данные отсутствуют	-	данные отсутствуют	данные отсутствуют
659	705	706	данные отсутствуют	данные отсутствуют	-	данные отсутствуют	данные отсутствуют
660	706	707	данные отсутствуют	данные отсутствуют	-	данные отсутствуют	данные отсутствуют

Государственный регистратор		ФГИС ЕГРН
полное наименование должности	подпись	инициалы, фамилия

М.П.

Выписка из Единого государственного реестра недвижимости об объекте недвижимости
Описание местоположения земельного участка

Земельный участок			
(вид объекта недвижимости)			
Лист № ____ Раздела 3.1	Всего листов раздела 3.1 : ____	Всего разделов: ____	Всего листов выписки: ____
31.10.2018 № 99/2018/215351650			
Кадастровый номер:		17:05:0000000:401	

Описание местоположения границ земельного участка							
Номер п/п	Номер точки		Дирекционный угол	Горизонтальное проложение, м	Описание закрепления на местности	Кадастровые номера смежных участков	Сведения об адресах правообладателей смежных земельных участков
	начальная	конечная					
1	2	3	4	5	6	7	8
661	707	708	данные отсутствуют	данные отсутствуют	-	данные отсутствуют	данные отсутствуют
662	708	709	данные отсутствуют	данные отсутствуют	-	данные отсутствуют	данные отсутствуют
663	709	696	данные отсутствуют	данные отсутствуют	-	данные отсутствуют	данные отсутствуют
664	711	712	данные отсутствуют	данные отсутствуют	-	данные отсутствуют	данные отсутствуют
665	712	713	данные отсутствуют	данные отсутствуют	-	данные отсутствуют	данные отсутствуют
666	713	714	данные отсутствуют	данные отсутствуют	-	данные отсутствуют	данные отсутствуют
667	714	715	данные отсутствуют	данные отсутствуют	-	данные отсутствуют	данные отсутствуют
668	715	716	данные отсутствуют	данные отсутствуют	-	данные отсутствуют	данные отсутствуют
669	716	717	данные отсутствуют	данные отсутствуют	-	данные отсутствуют	данные отсутствуют
670	717	718	данные отсутствуют	данные отсутствуют	-	данные отсутствуют	данные отсутствуют
671	718	719	данные отсутствуют	данные отсутствуют	-	данные отсутствуют	данные отсутствуют
672	719	720	данные отсутствуют	данные отсутствуют	-	данные отсутствуют	данные отсутствуют
673	720	721	данные отсутствуют	данные отсутствуют	-	данные отсутствуют	данные отсутствуют
674	721	722	данные отсутствуют	данные отсутствуют	-	данные отсутствуют	данные отсутствуют
675	722	723	данные отсутствуют	данные отсутствуют	-	данные отсутствуют	данные отсутствуют

Государственный регистратор		ФГИС ЕГРН
полное наименование должности	подпись	инициалы, фамилия

М.П.

Выписка из Единого государственного реестра недвижимости об объекте недвижимости
Описание местоположения земельного участка

Земельный участок			
(вид объекта недвижимости)			
Лист № ____	Раздела 3.1	Всего листов раздела 3.1 : ____	Всего разделов: ____
31.10.2018 № 99/2018/215351650			
Кадастровый номер:		17:05:0000000:401	

Описание местоположения границ земельного участка							
Номер п/п	Номер точки		Дирекционный угол	Горизонтальное проложение, м	Описание закрепления на местности	Кадастровые номера смежных участков	Сведения об адресах правообладателей смежных земельных участков
	начальная	конечная					
1	2	3	4	5	6	7	8
676	723	724	данные отсутствуют	данные отсутствуют	-	данные отсутствуют	данные отсутствуют
677	724	711	данные отсутствуют	данные отсутствуют	-	данные отсутствуют	данные отсутствуют
678	726	727	данные отсутствуют	данные отсутствуют	-	данные отсутствуют	данные отсутствуют
679	727	728	данные отсутствуют	данные отсутствуют	-	данные отсутствуют	данные отсутствуют
680	728	729	данные отсутствуют	данные отсутствуют	-	данные отсутствуют	данные отсутствуют
681	729	730	данные отсутствуют	данные отсутствуют	-	данные отсутствуют	данные отсутствуют
682	730	731	данные отсутствуют	данные отсутствуют	-	данные отсутствуют	данные отсутствуют
683	731	732	данные отсутствуют	данные отсутствуют	-	данные отсутствуют	данные отсутствуют
684	732	733	данные отсутствуют	данные отсутствуют	-	данные отсутствуют	данные отсутствуют
685	733	734	данные отсутствуют	данные отсутствуют	-	данные отсутствуют	данные отсутствуют
686	734	735	данные отсутствуют	данные отсутствуют	-	данные отсутствуют	данные отсутствуют
687	735	736	данные отсутствуют	данные отсутствуют	-	данные отсутствуют	данные отсутствуют
688	736	737	данные отсутствуют	данные отсутствуют	-	данные отсутствуют	данные отсутствуют
689	737	738	данные отсутствуют	данные отсутствуют	-	данные отсутствуют	данные отсутствуют
690	738	739	данные отсутствуют	данные отсутствуют	-	данные отсутствуют	данные отсутствуют

Государственный регистратор		ФГИС ЕГРН
полное наименование должности	подпись	инициалы, фамилия

М.П.

Описание местоположения земельного участка

Земельный участок			
(вид объекта недвижимости)			
Лист № ____	Раздела 3.1	Всего листов раздела 3.1 : ____	Всего разделов: ____
31.10.2018 № 99/2018/215351650			
Кадастровый номер:		17:05:0000000:401	

Описание местоположения границ земельного участка							
Номер п/п	Номер точки		Дирекционный угол	Горизонтальное проложение, м	Описание закрепления на местности	Кадастровые номера смежных участков	Сведения об адресах правообладателей смежных земельных участков
	начальная	конечная					
1	2	3	4	5	6	7	8
691	739	726	данные отсутствуют	данные отсутствуют	-	данные отсутствуют	данные отсутствуют
692	741	742	данные отсутствуют	данные отсутствуют	-	данные отсутствуют	данные отсутствуют
693	742	743	данные отсутствуют	данные отсутствуют	-	данные отсутствуют	данные отсутствуют
694	743	744	данные отсутствуют	данные отсутствуют	-	данные отсутствуют	данные отсутствуют
695	744	745	данные отсутствуют	данные отсутствуют	-	данные отсутствуют	данные отсутствуют
696	745	746	данные отсутствуют	данные отсутствуют	-	данные отсутствуют	данные отсутствуют
697	746	747	данные отсутствуют	данные отсутствуют	-	данные отсутствуют	данные отсутствуют
698	747	748	данные отсутствуют	данные отсутствуют	-	данные отсутствуют	данные отсутствуют
699	748	749	данные отсутствуют	данные отсутствуют	-	данные отсутствуют	данные отсутствуют
700	749	750	данные отсутствуют	данные отсутствуют	-	данные отсутствуют	данные отсутствуют
701	750	751	данные отсутствуют	данные отсутствуют	-	данные отсутствуют	данные отсутствуют
702	751	752	данные отсутствуют	данные отсутствуют	-	данные отсутствуют	данные отсутствуют
703	752	753	данные отсутствуют	данные отсутствуют	-	данные отсутствуют	данные отсутствуют
704	753	754	данные отсутствуют	данные отсутствуют	-	данные отсутствуют	данные отсутствуют
705	754	741	данные отсутствуют	данные отсутствуют	-	данные отсутствуют	данные отсутствуют

Государственный регистратор		ФГИС ЕГРН
полное наименование должности	подпись	инициалы, фамилия

М.П.

Описание местоположения земельного участка

Земельный участок			
(вид объекта недвижимости)			
Лист № ____	Раздела 3.1	Всего листов раздела 3.1 : ____	Всего разделов: ____
31.10.2018 № 99/2018/215351650			
Кадастровый номер:		17:05:0000000:401	

Описание местоположения границ земельного участка							
Номер п/п	Номер точки		Дирекционный угол	Горизонтальное проложение, м	Описание закрепления на местности	Кадастровые номера смежных участков	Сведения об адресах правообладателей смежных земельных участков
	начальная	конечная					
1	2	3	4	5	6	7	8
706	756	757	данные отсутствуют	данные отсутствуют	-	данные отсутствуют	данные отсутствуют
707	757	758	данные отсутствуют	данные отсутствуют	-	данные отсутствуют	данные отсутствуют
708	758	759	данные отсутствуют	данные отсутствуют	-	данные отсутствуют	данные отсутствуют
709	759	760	данные отсутствуют	данные отсутствуют	-	данные отсутствуют	данные отсутствуют
710	760	761	данные отсутствуют	данные отсутствуют	-	данные отсутствуют	данные отсутствуют
711	761	762	данные отсутствуют	данные отсутствуют	-	данные отсутствуют	данные отсутствуют
712	762	763	данные отсутствуют	данные отсутствуют	-	данные отсутствуют	данные отсутствуют
713	763	764	данные отсутствуют	данные отсутствуют	-	данные отсутствуют	данные отсутствуют
714	764	765	данные отсутствуют	данные отсутствуют	-	данные отсутствуют	данные отсутствуют
715	765	766	данные отсутствуют	данные отсутствуют	-	данные отсутствуют	данные отсутствуют
716	766	767	данные отсутствуют	данные отсутствуют	-	данные отсутствуют	данные отсутствуют
717	767	768	данные отсутствуют	данные отсутствуют	-	данные отсутствуют	данные отсутствуют
718	768	769	данные отсутствуют	данные отсутствуют	-	данные отсутствуют	данные отсутствуют
719	769	756	данные отсутствуют	данные отсутствуют	-	данные отсутствуют	данные отсутствуют
720	771	772	данные отсутствуют	данные отсутствуют	-	данные отсутствуют	данные отсутствуют

Государственный регистратор		ФГИС ЕГРН
полное наименование должности	подпись	инициалы, фамилия

М.П.

Выписка из Единого государственного реестра недвижимости об объекте недвижимости
Описание местоположения земельного участка

Земельный участок			
(вид объекта недвижимости)			
Лист № ____	Раздела 3.1	Всего листов раздела 3.1 : ____	Всего разделов: ____
31.10.2018 № 99/2018/215351650			
Кадастровый номер:		17:05:0000000:401	

Описание местоположения границ земельного участка							
Номер п/п	Номер точки		Дирекционный угол	Горизонтальное проложение, м	Описание закрепления на местности	Кадастровые номера смежных участков	Сведения об адресах правообладателей смежных земельных участков
	начальная	конечная					
1	2	3	4	5	6	7	8
721	772	773	данные отсутствуют	данные отсутствуют	-	данные отсутствуют	данные отсутствуют
722	773	774	данные отсутствуют	данные отсутствуют	-	данные отсутствуют	данные отсутствуют
723	774	775	данные отсутствуют	данные отсутствуют	-	данные отсутствуют	данные отсутствуют
724	775	776	данные отсутствуют	данные отсутствуют	-	данные отсутствуют	данные отсутствуют
725	776	777	данные отсутствуют	данные отсутствуют	-	данные отсутствуют	данные отсутствуют
726	777	778	данные отсутствуют	данные отсутствуют	-	данные отсутствуют	данные отсутствуют
727	778	779	данные отсутствуют	данные отсутствуют	-	данные отсутствуют	данные отсутствуют
728	779	780	данные отсутствуют	данные отсутствуют	-	данные отсутствуют	данные отсутствуют
729	780	781	данные отсутствуют	данные отсутствуют	-	данные отсутствуют	данные отсутствуют
730	781	782	данные отсутствуют	данные отсутствуют	-	данные отсутствуют	данные отсутствуют
731	782	783	данные отсутствуют	данные отсутствуют	-	данные отсутствуют	данные отсутствуют
732	783	784	данные отсутствуют	данные отсутствуют	-	данные отсутствуют	данные отсутствуют
733	784	771	данные отсутствуют	данные отсутствуют	-	данные отсутствуют	данные отсутствуют
734	786	787	данные отсутствуют	данные отсутствуют	-	данные отсутствуют	данные отсутствуют
735	787	788	данные отсутствуют	данные отсутствуют	-	данные отсутствуют	данные отсутствуют

Государственный регистратор		ФГИС ЕГРН
полное наименование должности	подпись	инициалы, фамилия

М.П.

Выписка из Единого государственного реестра недвижимости об объекте недвижимости
Описание местоположения земельного участка

Земельный участок			
(вид объекта недвижимости)			
Лист № ____ Раздела 3.1	Всего листов раздела 3.1 : ____	Всего разделов: ____	Всего листов выписки: ____
31.10.2018 № 99/2018/215351650			
Кадастровый номер:		17:05:0000000:401	

Описание местоположения границ земельного участка							
Номер п/п	Номер точки		Дирекционный угол	Горизонтальное проложение, м	Описание закрепления на местности	Кадастровые номера смежных участков	Сведения об адресах правообладателей смежных земельных участков
	начальная	конечная					
1	2	3	4	5	6	7	8
736	788	789	данные отсутствуют	данные отсутствуют	-	данные отсутствуют	данные отсутствуют
737	789	790	данные отсутствуют	данные отсутствуют	-	данные отсутствуют	данные отсутствуют
738	790	791	данные отсутствуют	данные отсутствуют	-	данные отсутствуют	данные отсутствуют
739	791	792	данные отсутствуют	данные отсутствуют	-	данные отсутствуют	данные отсутствуют
740	792	793	данные отсутствуют	данные отсутствуют	-	данные отсутствуют	данные отсутствуют
741	793	794	данные отсутствуют	данные отсутствуют	-	данные отсутствуют	данные отсутствуют
742	794	795	данные отсутствуют	данные отсутствуют	-	данные отсутствуют	данные отсутствуют
743	795	796	данные отсутствуют	данные отсутствуют	-	данные отсутствуют	данные отсутствуют
744	796	797	данные отсутствуют	данные отсутствуют	-	данные отсутствуют	данные отсутствуют
745	797	798	данные отсутствуют	данные отсутствуют	-	данные отсутствуют	данные отсутствуют
746	798	799	данные отсутствуют	данные отсутствуют	-	данные отсутствуют	данные отсутствуют
747	799	786	данные отсутствуют	данные отсутствуют	-	данные отсутствуют	данные отсутствуют
748	801	802	данные отсутствуют	данные отсутствуют	-	данные отсутствуют	данные отсутствуют
749	802	803	данные отсутствуют	данные отсутствуют	-	данные отсутствуют	данные отсутствуют
750	803	804	данные отсутствуют	данные отсутствуют	-	данные отсутствуют	данные отсутствуют

Государственный регистратор		ФГИС ЕГРН
полное наименование должности	подпись	инициалы, фамилия

М.П.

Выписка из Единого государственного реестра недвижимости об объекте недвижимости
Описание местоположения земельного участка

Земельный участок			
(вид объекта недвижимости)			
Лист № ____	Раздела 3.1	Всего листов раздела 3.1 : ____	Всего разделов: ____
31.10.2018 № 99/2018/215351650			
Кадастровый номер:		17:05:0000000:401	

Описание местоположения границ земельного участка							
Номер п/п	Номер точки		Дирекционный угол	Горизонтальное проложение, м	Описание закрепления на местности	Кадастровые номера смежных участков	Сведения об адресах правообладателей смежных земельных участков
	начальная	конечная					
1	2	3	4	5	6	7	8
751	804	805	данные отсутствуют	данные отсутствуют	-	данные отсутствуют	данные отсутствуют
752	805	806	данные отсутствуют	данные отсутствуют	-	данные отсутствуют	данные отсутствуют
753	806	807	данные отсутствуют	данные отсутствуют	-	данные отсутствуют	данные отсутствуют
754	807	808	данные отсутствуют	данные отсутствуют	-	данные отсутствуют	данные отсутствуют
755	808	809	данные отсутствуют	данные отсутствуют	-	данные отсутствуют	данные отсутствуют
756	809	810	данные отсутствуют	данные отсутствуют	-	данные отсутствуют	данные отсутствуют
757	810	811	данные отсутствуют	данные отсутствуют	-	данные отсутствуют	данные отсутствуют
758	811	812	данные отсутствуют	данные отсутствуют	-	данные отсутствуют	данные отсутствуют
759	812	801	данные отсутствуют	данные отсутствуют	-	данные отсутствуют	данные отсутствуют
760	814	815	данные отсутствуют	данные отсутствуют	-	данные отсутствуют	данные отсутствуют
761	815	816	данные отсутствуют	данные отсутствуют	-	данные отсутствуют	данные отсутствуют
762	816	817	данные отсутствуют	данные отсутствуют	-	данные отсутствуют	данные отсутствуют
763	817	818	данные отсутствуют	данные отсутствуют	-	данные отсутствуют	данные отсутствуют
764	818	819	данные отсутствуют	данные отсутствуют	-	данные отсутствуют	данные отсутствуют
765	819	820	данные отсутствуют	данные отсутствуют	-	данные отсутствуют	данные отсутствуют

Государственный регистратор		ФГИС ЕГРН
полное наименование должности	подпись	инициалы, фамилия

М.П.

Выписка из Единого государственного реестра недвижимости об объекте недвижимости
Описание местоположения земельного участка

Земельный участок			
(вид объекта недвижимости)			
Лист № ____	Раздела 3.1	Всего листов раздела 3.1 : ____	Всего разделов: ____
31.10.2018 № 99/2018/215351650			
Кадастровый номер:		17:05:0000000:401	

Описание местоположения границ земельного участка							
Номер п/п	Номер точки		Дирекционный угол	Горизонтальное проложение, м	Описание закрепления на местности	Кадастровые номера смежных участков	Сведения об адресах правообладателей смежных земельных участков
	начальная	конечная					
1	2	3	4	5	6	7	8
766	820	821	данные отсутствуют	данные отсутствуют	-	данные отсутствуют	данные отсутствуют
767	821	822	данные отсутствуют	данные отсутствуют	-	данные отсутствуют	данные отсутствуют
768	822	823	данные отсутствуют	данные отсутствуют	-	данные отсутствуют	данные отсутствуют
769	823	824	данные отсутствуют	данные отсутствуют	-	данные отсутствуют	данные отсутствуют
770	824	825	данные отсутствуют	данные отсутствуют	-	данные отсутствуют	данные отсутствуют
771	825	826	данные отсутствуют	данные отсутствуют	-	данные отсутствуют	данные отсутствуют
772	826	827	данные отсутствуют	данные отсутствуют	-	данные отсутствуют	данные отсутствуют
773	827	814	данные отсутствуют	данные отсутствуют	-	данные отсутствуют	данные отсутствуют
774	829	830	данные отсутствуют	данные отсутствуют	-	данные отсутствуют	данные отсутствуют
775	830	831	данные отсутствуют	данные отсутствуют	-	данные отсутствуют	данные отсутствуют
776	831	832	данные отсутствуют	данные отсутствуют	-	данные отсутствуют	данные отсутствуют
777	832	833	данные отсутствуют	данные отсутствуют	-	данные отсутствуют	данные отсутствуют
778	833	834	данные отсутствуют	данные отсутствуют	-	данные отсутствуют	данные отсутствуют
779	834	835	данные отсутствуют	данные отсутствуют	-	данные отсутствуют	данные отсутствуют
780	835	836	данные отсутствуют	данные отсутствуют	-	данные отсутствуют	данные отсутствуют

Государственный регистратор		ФГИС ЕГРН
полное наименование должности	подпись	инициалы, фамилия

М.П.

Выписка из Единого государственного реестра недвижимости об объекте недвижимости
Описание местоположения земельного участка

Земельный участок			
(вид объекта недвижимости)			
Лист № ____	Раздела 3.1	Всего листов раздела 3.1 : ____	Всего разделов: ____
31.10.2018 № 99/2018/215351650			
Кадастровый номер:		17:05:0000000:401	

Описание местоположения границ земельного участка							
Номер п/п	Номер точки		Дирекционный угол	Горизонтальное проложение, м	Описание закрепления на местности	Кадастровые номера смежных участков	Сведения об адресах правообладателей смежных земельных участков
	начальная	конечная					
1	2	3	4	5	6	7	8
781	836	837	данные отсутствуют	данные отсутствуют	-	данные отсутствуют	данные отсутствуют
782	837	838	данные отсутствуют	данные отсутствуют	-	данные отсутствуют	данные отсутствуют
783	838	839	данные отсутствуют	данные отсутствуют	-	данные отсутствуют	данные отсутствуют
784	839	840	данные отсутствуют	данные отсутствуют	-	данные отсутствуют	данные отсутствуют
785	840	841	данные отсутствуют	данные отсутствуют	-	данные отсутствуют	данные отсутствуют
786	841	842	данные отсутствуют	данные отсутствуют	-	данные отсутствуют	данные отсутствуют
787	842	829	данные отсутствуют	данные отсутствуют	-	данные отсутствуют	данные отсутствуют
788	844	845	данные отсутствуют	данные отсутствуют	-	данные отсутствуют	данные отсутствуют
789	845	846	данные отсутствуют	данные отсутствуют	-	данные отсутствуют	данные отсутствуют
790	846	847	данные отсутствуют	данные отсутствуют	-	данные отсутствуют	данные отсутствуют
791	847	848	данные отсутствуют	данные отсутствуют	-	данные отсутствуют	данные отсутствуют
792	848	849	данные отсутствуют	данные отсутствуют	-	данные отсутствуют	данные отсутствуют
793	849	850	данные отсутствуют	данные отсутствуют	-	данные отсутствуют	данные отсутствуют
794	850	851	данные отсутствуют	данные отсутствуют	-	данные отсутствуют	данные отсутствуют
795	851	852	данные отсутствуют	данные отсутствуют	-	данные отсутствуют	данные отсутствуют

Государственный регистратор		ФГИС ЕГРН
полное наименование должности	подпись	инициалы, фамилия

М.П.

Выписка из Единого государственного реестра недвижимости об объекте недвижимости
Описание местоположения земельного участка

Земельный участок			
(вид объекта недвижимости)			
Лист № ____	Раздела 3.1	Всего листов раздела 3.1 : ____	Всего разделов: ____
31.10.2018 № 99/2018/215351650			
Кадастровый номер:		17:05:0000000:401	

Описание местоположения границ земельного участка							
Номер п/п	Номер точки		Дирекционный угол	Горизонтальное проложение, м	Описание закрепления на местности	Кадастровые номера смежных участков	Сведения об адресах правообладателей смежных земельных участков
	начальная	конечная					
1	2	3	4	5	6	7	8
796	852	853	данные отсутствуют	данные отсутствуют	-	данные отсутствуют	данные отсутствуют
797	853	854	данные отсутствуют	данные отсутствуют	-	данные отсутствуют	данные отсутствуют
798	854	855	данные отсутствуют	данные отсутствуют	-	данные отсутствуют	данные отсутствуют
799	855	856	данные отсутствуют	данные отсутствуют	-	данные отсутствуют	данные отсутствуют
800	856	857	данные отсутствуют	данные отсутствуют	-	данные отсутствуют	данные отсутствуют
801	857	844	данные отсутствуют	данные отсутствуют	-	данные отсутствуют	данные отсутствуют
802	859	860	данные отсутствуют	данные отсутствуют	-	данные отсутствуют	данные отсутствуют
803	860	861	данные отсутствуют	данные отсутствуют	-	данные отсутствуют	данные отсутствуют
804	861	862	данные отсутствуют	данные отсутствуют	-	данные отсутствуют	данные отсутствуют
805	862	863	данные отсутствуют	данные отсутствуют	-	данные отсутствуют	данные отсутствуют
806	863	864	данные отсутствуют	данные отсутствуют	-	данные отсутствуют	данные отсутствуют
807	864	865	данные отсутствуют	данные отсутствуют	-	данные отсутствуют	данные отсутствуют
808	865	866	данные отсутствуют	данные отсутствуют	-	данные отсутствуют	данные отсутствуют
809	866	867	данные отсутствуют	данные отсутствуют	-	данные отсутствуют	данные отсутствуют
810	867	868	данные отсутствуют	данные отсутствуют	-	данные отсутствуют	данные отсутствуют

Государственный регистратор		ФГИС ЕГРН
полное наименование должности	подпись	инициалы, фамилия

М.П.

Выписка из Единого государственного реестра недвижимости об объекте недвижимости
Описание местоположения земельного участка

Земельный участок			
(вид объекта недвижимости)			
Лист № ____	Раздела 3.1	Всего листов раздела 3.1 : ____	Всего разделов: ____
31.10.2018 № 99/2018/215351650			
Кадастровый номер:		17:05:0000000:401	

Описание местоположения границ земельного участка							
Номер п/п	Номер точки		Дирекционный угол	Горизонтальное проложение, м	Описание закрепления на местности	Кадастровые номера смежных участков	Сведения об адресах правообладателей смежных земельных участков
	начальная	конечная					
1	2	3	4	5	6	7	8
811	868	869	данные отсутствуют	данные отсутствуют	-	данные отсутствуют	данные отсутствуют
812	869	870	данные отсутствуют	данные отсутствуют	-	данные отсутствуют	данные отсутствуют
813	870	871	данные отсутствуют	данные отсутствуют	-	данные отсутствуют	данные отсутствуют
814	871	872	данные отсутствуют	данные отсутствуют	-	данные отсутствуют	данные отсутствуют
815	872	859	данные отсутствуют	данные отсутствуют	-	данные отсутствуют	данные отсутствуют
816	874	875	данные отсутствуют	данные отсутствуют	-	данные отсутствуют	данные отсутствуют
817	875	876	данные отсутствуют	данные отсутствуют	-	данные отсутствуют	данные отсутствуют
818	876	877	данные отсутствуют	данные отсутствуют	-	данные отсутствуют	данные отсутствуют
819	877	878	данные отсутствуют	данные отсутствуют	-	данные отсутствуют	данные отсутствуют
820	878	879	данные отсутствуют	данные отсутствуют	-	данные отсутствуют	данные отсутствуют
821	879	880	данные отсутствуют	данные отсутствуют	-	данные отсутствуют	данные отсутствуют
822	880	881	данные отсутствуют	данные отсутствуют	-	данные отсутствуют	данные отсутствуют
823	881	882	данные отсутствуют	данные отсутствуют	-	данные отсутствуют	данные отсутствуют
824	882	883	данные отсутствуют	данные отсутствуют	-	данные отсутствуют	данные отсутствуют
825	883	884	данные отсутствуют	данные отсутствуют	-	данные отсутствуют	данные отсутствуют

Государственный регистратор		ФГИС ЕГРН
полное наименование должности	подпись	инициалы, фамилия

М.П.

Выписка из Единого государственного реестра недвижимости об объекте недвижимости
Описание местоположения земельного участка

Земельный участок			
(вид объекта недвижимости)			
Лист № ____	Раздела 3.1	Всего листов раздела 3.1 : ____	Всего разделов: ____
31.10.2018 № 99/2018/215351650			
Кадастровый номер:		17:05:0000000:401	

Описание местоположения границ земельного участка							
Номер п/п	Номер точки		Дирекционный угол	Горизонтальное проложение, м	Описание закрепления на местности	Кадастровые номера смежных участков	Сведения об адресах правообладателей смежных земельных участков
	начальная	конечная					
1	2	3	4	5	6	7	8
826	884	885	данные отсутствуют	данные отсутствуют	-	данные отсутствуют	данные отсутствуют
827	885	886	данные отсутствуют	данные отсутствуют	-	данные отсутствуют	данные отсутствуют
828	886	887	данные отсутствуют	данные отсутствуют	-	данные отсутствуют	данные отсутствуют
829	887	874	данные отсутствуют	данные отсутствуют	-	данные отсутствуют	данные отсутствуют
830	889	890	данные отсутствуют	данные отсутствуют	-	данные отсутствуют	данные отсутствуют
831	890	891	данные отсутствуют	данные отсутствуют	-	данные отсутствуют	данные отсутствуют
832	891	892	данные отсутствуют	данные отсутствуют	-	данные отсутствуют	данные отсутствуют
833	892	893	данные отсутствуют	данные отсутствуют	-	данные отсутствуют	данные отсутствуют
834	893	894	данные отсутствуют	данные отсутствуют	-	данные отсутствуют	данные отсутствуют
835	894	895	данные отсутствуют	данные отсутствуют	-	данные отсутствуют	данные отсутствуют
836	895	896	данные отсутствуют	данные отсутствуют	-	данные отсутствуют	данные отсутствуют
837	896	897	данные отсутствуют	данные отсутствуют	-	данные отсутствуют	данные отсутствуют
838	897	898	данные отсутствуют	данные отсутствуют	-	данные отсутствуют	данные отсутствуют
839	898	899	данные отсутствуют	данные отсутствуют	-	данные отсутствуют	данные отсутствуют
840	899	900	данные отсутствуют	данные отсутствуют	-	данные отсутствуют	данные отсутствуют

Государственный регистратор		ФГИС ЕГРН
полное наименование должности	подпись	инициалы, фамилия

М.П.

Выписка из Единого государственного реестра недвижимости об объекте недвижимости
Описание местоположения земельного участка

Земельный участок			
(вид объекта недвижимости)			
Лист № ____	Раздела 3.1	Всего листов раздела 3.1 : ____	Всего разделов: ____
31.10.2018 № 99/2018/215351650			
Кадастровый номер:		17:05:0000000:401	

Описание местоположения границ земельного участка							
Номер п/п	Номер точки		Дирекционный угол	Горизонтальное проложение, м	Описание закрепления на местности	Кадастровые номера смежных участков	Сведения об адресах правообладателей смежных земельных участков
	начальная	конечная					
1	2	3	4	5	6	7	8
841	900	901	данные отсутствуют	данные отсутствуют	-	данные отсутствуют	данные отсутствуют
842	901	902	данные отсутствуют	данные отсутствуют	-	данные отсутствуют	данные отсутствуют
843	902	889	данные отсутствуют	данные отсутствуют	-	данные отсутствуют	данные отсутствуют
844	904	905	данные отсутствуют	данные отсутствуют	-	данные отсутствуют	данные отсутствуют
845	905	906	данные отсутствуют	данные отсутствуют	-	данные отсутствуют	данные отсутствуют
846	906	907	данные отсутствуют	данные отсутствуют	-	данные отсутствуют	данные отсутствуют
847	907	908	данные отсутствуют	данные отсутствуют	-	данные отсутствуют	данные отсутствуют
848	908	909	данные отсутствуют	данные отсутствуют	-	данные отсутствуют	данные отсутствуют
849	909	910	данные отсутствуют	данные отсутствуют	-	данные отсутствуют	данные отсутствуют
850	910	911	данные отсутствуют	данные отсутствуют	-	данные отсутствуют	данные отсутствуют
851	911	912	данные отсутствуют	данные отсутствуют	-	данные отсутствуют	данные отсутствуют
852	912	913	данные отсутствуют	данные отсутствуют	-	данные отсутствуют	данные отсутствуют
853	913	914	данные отсутствуют	данные отсутствуют	-	данные отсутствуют	данные отсутствуют
854	914	915	данные отсутствуют	данные отсутствуют	-	данные отсутствуют	данные отсутствуют
855	915	916	данные отсутствуют	данные отсутствуют	-	данные отсутствуют	данные отсутствуют

Государственный регистратор		ФГИС ЕГРН
полное наименование должности	подпись	инициалы, фамилия

М.П.

Выписка из Единого государственного реестра недвижимости об объекте недвижимости
Описание местоположения земельного участка

Земельный участок			
(вид объекта недвижимости)			
Лист № ____	Раздела 3.1	Всего листов раздела 3.1 : ____	Всего разделов: ____
31.10.2018 № 99/2018/215351650			
Кадастровый номер:		17:05:0000000:401	

Описание местоположения границ земельного участка							
Номер п/п	Номер точки		Дирекционный угол	Горизонтальное проложение, м	Описание закрепления на местности	Кадастровые номера смежных участков	Сведения об адресах правообладателей смежных земельных участков
	начальная	конечная					
1	2	3	4	5	6	7	8
856	916	917	данные отсутствуют	данные отсутствуют	-	данные отсутствуют	данные отсутствуют
857	917	904	данные отсутствуют	данные отсутствуют	-	данные отсутствуют	данные отсутствуют
858	919	920	данные отсутствуют	данные отсутствуют	-	данные отсутствуют	данные отсутствуют
859	920	921	данные отсутствуют	данные отсутствуют	-	данные отсутствуют	данные отсутствуют
860	921	922	данные отсутствуют	данные отсутствуют	-	данные отсутствуют	данные отсутствуют
861	922	923	данные отсутствуют	данные отсутствуют	-	данные отсутствуют	данные отсутствуют
862	923	924	данные отсутствуют	данные отсутствуют	-	данные отсутствуют	данные отсутствуют
863	924	925	данные отсутствуют	данные отсутствуют	-	данные отсутствуют	данные отсутствуют
864	925	926	данные отсутствуют	данные отсутствуют	-	данные отсутствуют	данные отсутствуют
865	926	927	данные отсутствуют	данные отсутствуют	-	данные отсутствуют	данные отсутствуют
866	927	928	данные отсутствуют	данные отсутствуют	-	данные отсутствуют	данные отсутствуют
867	928	929	данные отсутствуют	данные отсутствуют	-	данные отсутствуют	данные отсутствуют
868	929	930	данные отсутствуют	данные отсутствуют	-	данные отсутствуют	данные отсутствуют
869	930	931	данные отсутствуют	данные отсутствуют	-	данные отсутствуют	данные отсутствуют
870	931	932	данные отсутствуют	данные отсутствуют	-	данные отсутствуют	данные отсутствуют

Государственный регистратор		ФГИС ЕГРН
полное наименование должности	подпись	инициалы, фамилия

М.П.

Выписка из Единого государственного реестра недвижимости об объекте недвижимости
Описание местоположения земельного участка

Земельный участок			
(вид объекта недвижимости)			
Лист № ____	Раздела 3.1	Всего листов раздела 3.1 : ____	Всего разделов: ____
31.10.2018 № 99/2018/215351650			
Кадастровый номер:		17:05:0000000:401	

Описание местоположения границ земельного участка							
Номер п/п	Номер точки		Дирекционный угол	Горизонтальное проложение, м	Описание закрепления на местности	Кадастровые номера смежных участков	Сведения об адресах правообладателей смежных земельных участков
	начальная	конечная					
1	2	3	4	5	6	7	8
871	932	919	данные отсутствуют	данные отсутствуют	-	данные отсутствуют	данные отсутствуют
872	934	935	данные отсутствуют	данные отсутствуют	-	данные отсутствуют	данные отсутствуют
873	935	936	данные отсутствуют	данные отсутствуют	-	данные отсутствуют	данные отсутствуют
874	936	937	данные отсутствуют	данные отсутствуют	-	данные отсутствуют	данные отсутствуют
875	937	938	данные отсутствуют	данные отсутствуют	-	данные отсутствуют	данные отсутствуют
876	938	939	данные отсутствуют	данные отсутствуют	-	данные отсутствуют	данные отсутствуют
877	939	940	данные отсутствуют	данные отсутствуют	-	данные отсутствуют	данные отсутствуют
878	940	941	данные отсутствуют	данные отсутствуют	-	данные отсутствуют	данные отсутствуют
879	941	942	данные отсутствуют	данные отсутствуют	-	данные отсутствуют	данные отсутствуют
880	942	943	данные отсутствуют	данные отсутствуют	-	данные отсутствуют	данные отсутствуют
881	943	944	данные отсутствуют	данные отсутствуют	-	данные отсутствуют	данные отсутствуют
882	944	945	данные отсутствуют	данные отсутствуют	-	данные отсутствуют	данные отсутствуют
883	945	946	данные отсутствуют	данные отсутствуют	-	данные отсутствуют	данные отсутствуют
884	946	947	данные отсутствуют	данные отсутствуют	-	данные отсутствуют	данные отсутствуют
885	947	934	данные отсутствуют	данные отсутствуют	-	данные отсутствуют	данные отсутствуют

Государственный регистратор		ФГИС ЕГРН
полное наименование должности	подпись	инициалы, фамилия

М.П.

Приложение 6 к Акту ГИКЭ № 06-01/19. Лист 835

Выписка из Единого государственного реестра недвижимости об объекте недвижимости

Описание местоположения земельного участка

Земельный участок			
(вид объекта недвижимости)			
Лист № ____ Раздела 3.1	Всего листов раздела 3.1 : ____	Всего разделов: ____	Всего листов выписки: ____
31.10.2018 № 99/2018/215351650			
Кадастровый номер:		17:05:0000000:401	

Описание местоположения границ земельного участка							
Номер п/п	Номер точки		Дирекционный угол	Горизонтальное проложение, м	Описание закрепления на местности	Кадастровые номера смежных участков	Сведения об адресах правообладателей смежных земельных участков
	начальная	конечная					
1	2	3	4	5	6	7	8
886	949	950	данные отсутствуют	данные отсутствуют	-	данные отсутствуют	данные отсутствуют
887	950	951	данные отсутствуют	данные отсутствуют	-	данные отсутствуют	данные отсутствуют
888	951	952	данные отсутствуют	данные отсутствуют	-	данные отсутствуют	данные отсутствуют
889	952	953	данные отсутствуют	данные отсутствуют	-	данные отсутствуют	данные отсутствуют
890	953	954	данные отсутствуют	данные отсутствуют	-	данные отсутствуют	данные отсутствуют
891	954	955	данные отсутствуют	данные отсутствуют	-	данные отсутствуют	данные отсутствуют
892	955	956	данные отсутствуют	данные отсутствуют	-	данные отсутствуют	данные отсутствуют
893	956	957	данные отсутствуют	данные отсутствуют	-	данные отсутствуют	данные отсутствуют
894	957	958	данные отсутствуют	данные отсутствуют	-	данные отсутствуют	данные отсутствуют
895	958	959	данные отсутствуют	данные отсутствуют	-	данные отсутствуют	данные отсутствуют
896	959	960	данные отсутствуют	данные отсутствуют	-	данные отсутствуют	данные отсутствуют
897	960	961	данные отсутствуют	данные отсутствуют	-	данные отсутствуют	данные отсутствуют
898	961	962	данные отсутствуют	данные отсутствуют	-	данные отсутствуют	данные отсутствуют
899	962	949	данные отсутствуют	данные отсутствуют	-	данные отсутствуют	данные отсутствуют
900	964	965	данные отсутствуют	данные отсутствуют	-	данные отсутствуют	данные отсутствуют

Государственный регистратор		ФГИС ЕГРН
полное наименование должности	подпись	инициалы, фамилия

М.П.

Выписка из Единого государственного реестра недвижимости об объекте недвижимости
Описание местоположения земельного участка

Земельный участок			
(вид объекта недвижимости)			
Лист № ____	Раздела 3.1	Всего листов раздела 3.1 : ____	Всего разделов: ____
31.10.2018 № 99/2018/215351650			
Кадастровый номер:		17:05:0000000:401	

Описание местоположения границ земельного участка							
Номер п/п	Номер точки		Дирекционный угол	Горизонтальное проложение, м	Описание закрепления на местности	Кадастровые номера смежных участков	Сведения об адресах правообладателей смежных земельных участков
	начальная	конечная					
1	2	3	4	5	6	7	8
901	965	966	данные отсутствуют	данные отсутствуют	-	данные отсутствуют	данные отсутствуют
902	966	967	данные отсутствуют	данные отсутствуют	-	данные отсутствуют	данные отсутствуют
903	967	968	данные отсутствуют	данные отсутствуют	-	данные отсутствуют	данные отсутствуют
904	968	969	данные отсутствуют	данные отсутствуют	-	данные отсутствуют	данные отсутствуют
905	969	970	данные отсутствуют	данные отсутствуют	-	данные отсутствуют	данные отсутствуют
906	970	971	данные отсутствуют	данные отсутствуют	-	данные отсутствуют	данные отсутствуют
907	971	972	данные отсутствуют	данные отсутствуют	-	данные отсутствуют	данные отсутствуют
908	972	973	данные отсутствуют	данные отсутствуют	-	данные отсутствуют	данные отсутствуют
909	973	974	данные отсутствуют	данные отсутствуют	-	данные отсутствуют	данные отсутствуют
910	974	975	данные отсутствуют	данные отсутствуют	-	данные отсутствуют	данные отсутствуют
911	975	976	данные отсутствуют	данные отсутствуют	-	данные отсутствуют	данные отсутствуют
912	976	977	данные отсутствуют	данные отсутствуют	-	данные отсутствуют	данные отсутствуют
913	977	964	данные отсутствуют	данные отсутствуют	-	данные отсутствуют	данные отсутствуют
914	979	980	данные отсутствуют	данные отсутствуют	-	данные отсутствуют	данные отсутствуют
915	980	981	данные отсутствуют	данные отсутствуют	-	данные отсутствуют	данные отсутствуют

Государственный регистратор		ФГИС ЕГРН
полное наименование должности	подпись	инициалы, фамилия

М.П.

Выписка из Единого государственного реестра недвижимости об объекте недвижимости
Описание местоположения земельного участка

Земельный участок			
(вид объекта недвижимости)			
Лист № ____	Раздела 3.1	Всего листов раздела 3.1 : ____	Всего разделов: ____
31.10.2018 № 99/2018/215351650			
Кадастровый номер:		17:05:0000000:401	

Описание местоположения границ земельного участка							
Номер п/п	Номер точки		Дирекционный угол	Горизонтальное проложение, м	Описание закрепления на местности	Кадастровые номера смежных участков	Сведения об адресах правообладателей смежных земельных участков
	начальная	конечная					
1	2	3	4	5	6	7	8
916	981	982	данные отсутствуют	данные отсутствуют	-	данные отсутствуют	данные отсутствуют
917	982	983	данные отсутствуют	данные отсутствуют	-	данные отсутствуют	данные отсутствуют
918	983	984	данные отсутствуют	данные отсутствуют	-	данные отсутствуют	данные отсутствуют
919	984	985	данные отсутствуют	данные отсутствуют	-	данные отсутствуют	данные отсутствуют
920	985	986	данные отсутствуют	данные отсутствуют	-	данные отсутствуют	данные отсутствуют
921	986	987	данные отсутствуют	данные отсутствуют	-	данные отсутствуют	данные отсутствуют
922	987	988	данные отсутствуют	данные отсутствуют	-	данные отсутствуют	данные отсутствуют
923	988	989	данные отсутствуют	данные отсутствуют	-	данные отсутствуют	данные отсутствуют
924	989	990	данные отсутствуют	данные отсутствуют	-	данные отсутствуют	данные отсутствуют
925	990	991	данные отсутствуют	данные отсутствуют	-	данные отсутствуют	данные отсутствуют
926	991	992	данные отсутствуют	данные отсутствуют	-	данные отсутствуют	данные отсутствуют
927	992	979	данные отсутствуют	данные отсутствуют	-	данные отсутствуют	данные отсутствуют
928	994	995	данные отсутствуют	данные отсутствуют	-	данные отсутствуют	данные отсутствуют
929	995	996	данные отсутствуют	данные отсутствуют	-	данные отсутствуют	данные отсутствуют
930	996	997	данные отсутствуют	данные отсутствуют	-	данные отсутствуют	данные отсутствуют

Государственный регистратор		ФГИС ЕГРН
полное наименование должности	подпись	инициалы, фамилия

М.П.

Описание местоположения земельного участка

Земельный участок			
(вид объекта недвижимости)			
Лист № ____	Раздела 3.1	Всего листов раздела 3.1 : ____	Всего разделов: ____
31.10.2018 № 99/2018/215351650			
Кадастровый номер:		17:05:0000000:401	

Описание местоположения границ земельного участка							
Номер п/п	Номер точки		Дирекционный угол	Горизонтальное проложение, м	Описание закрепления на местности	Кадастровые номера смежных участков	Сведения об адресах правообладателей смежных земельных участков
	начальная	конечная					
1	2	3	4	5	6	7	8
931	997	998	данные отсутствуют	данные отсутствуют	-	данные отсутствуют	данные отсутствуют
932	998	999	данные отсутствуют	данные отсутствуют	-	данные отсутствуют	данные отсутствуют
933	999	1000	данные отсутствуют	данные отсутствуют	-	данные отсутствуют	данные отсутствуют
934	1000	1001	данные отсутствуют	данные отсутствуют	-	данные отсутствуют	данные отсутствуют
935	1001	1002	данные отсутствуют	данные отсутствуют	-	данные отсутствуют	данные отсутствуют
936	1002	1003	данные отсутствуют	данные отсутствуют	-	данные отсутствуют	данные отсутствуют
937	1003	1004	данные отсутствуют	данные отсутствуют	-	данные отсутствуют	данные отсутствуют
938	1004	1005	данные отсутствуют	данные отсутствуют	-	данные отсутствуют	данные отсутствуют
939	1005	1006	данные отсутствуют	данные отсутствуют	-	данные отсутствуют	данные отсутствуют
940	1006	1007	данные отсутствуют	данные отсутствуют	-	данные отсутствуют	данные отсутствуют
941	1007	994	данные отсутствуют	данные отсутствуют	-	данные отсутствуют	данные отсутствуют
942	1009	1010	данные отсутствуют	данные отсутствуют	-	данные отсутствуют	данные отсутствуют
943	1010	1011	данные отсутствуют	данные отсутствуют	-	данные отсутствуют	данные отсутствуют
944	1011	1012	данные отсутствуют	данные отсутствуют	-	данные отсутствуют	данные отсутствуют
945	1012	1013	данные отсутствуют	данные отсутствуют	-	данные отсутствуют	данные отсутствуют

Государственный регистратор		ФГИС ЕГРН
полное наименование должности	подпись	инициалы, фамилия

М.П.

Выписка из Единого государственного реестра недвижимости об объекте недвижимости
Описание местоположения земельного участка

Земельный участок			
(вид объекта недвижимости)			
Лист № ____	Раздела 3.1	Всего листов раздела 3.1 : ____	Всего разделов: ____
31.10.2018 № 99/2018/215351650			
Кадастровый номер:		17:05:0000000:401	

Описание местоположения границ земельного участка							
Номер п/п	Номер точки		Дирекционный угол	Горизонтальное проложение, м	Описание закрепления на местности	Кадастровые номера смежных участков	Сведения об адресах правообладателей смежных земельных участков
	начальная	конечная					
1	2	3	4	5	6	7	8
946	1013	1014	данные отсутствуют	данные отсутствуют	-	данные отсутствуют	данные отсутствуют
947	1014	1015	данные отсутствуют	данные отсутствуют	-	данные отсутствуют	данные отсутствуют
948	1015	1016	данные отсутствуют	данные отсутствуют	-	данные отсутствуют	данные отсутствуют
949	1016	1017	данные отсутствуют	данные отсутствуют	-	данные отсутствуют	данные отсутствуют
950	1017	1018	данные отсутствуют	данные отсутствуют	-	данные отсутствуют	данные отсутствуют
951	1018	1019	данные отсутствуют	данные отсутствуют	-	данные отсутствуют	данные отсутствуют
952	1019	1020	данные отсутствуют	данные отсутствуют	-	данные отсутствуют	данные отсутствуют
953	1020	1021	данные отсутствуют	данные отсутствуют	-	данные отсутствуют	данные отсутствуют
954	1021	1022	данные отсутствуют	данные отсутствуют	-	данные отсутствуют	данные отсутствуют
955	1022	1009	данные отсутствуют	данные отсутствуют	-	данные отсутствуют	данные отсутствуют
956	1024	1025	данные отсутствуют	данные отсутствуют	-	данные отсутствуют	данные отсутствуют
957	1025	1026	данные отсутствуют	данные отсутствуют	-	данные отсутствуют	данные отсутствуют
958	1026	1027	данные отсутствуют	данные отсутствуют	-	данные отсутствуют	данные отсутствуют
959	1027	1028	данные отсутствуют	данные отсутствуют	-	данные отсутствуют	данные отсутствуют
960	1028	1029	данные отсутствуют	данные отсутствуют	-	данные отсутствуют	данные отсутствуют

Государственный регистратор		ФГИС ЕГРН
полное наименование должности	подпись	инициалы, фамилия

М.П.

Выписка из Единого государственного реестра недвижимости об объекте недвижимости
Описание местоположения земельного участка

Земельный участок			
(вид объекта недвижимости)			
Лист № ____ Раздела 3.1	Всего листов раздела 3.1 : ____	Всего разделов: ____	Всего листов выписки: ____
31.10.2018 № 99/2018/215351650			
Кадастровый номер:		17:05:0000000:401	

Описание местоположения границ земельного участка							
Номер п/п	Номер точки		Дирекционный угол	Горизонтальное проложение, м	Описание закрепления на местности	Кадастровые номера смежных участков	Сведения об адресах правообладателей смежных земельных участков
	начальная	конечная					
1	2	3	4	5	6	7	8
961	1029	1030	данные отсутствуют	данные отсутствуют	-	данные отсутствуют	данные отсутствуют
962	1030	1031	данные отсутствуют	данные отсутствуют	-	данные отсутствуют	данные отсутствуют
963	1031	1032	данные отсутствуют	данные отсутствуют	-	данные отсутствуют	данные отсутствуют
964	1032	1033	данные отсутствуют	данные отсутствуют	-	данные отсутствуют	данные отсутствуют
965	1033	1034	данные отсутствуют	данные отсутствуют	-	данные отсутствуют	данные отсутствуют
966	1034	1035	данные отсутствуют	данные отсутствуют	-	данные отсутствуют	данные отсутствуют
967	1035	1036	данные отсутствуют	данные отсутствуют	-	данные отсутствуют	данные отсутствуют
968	1036	1037	данные отсутствуют	данные отсутствуют	-	данные отсутствуют	данные отсутствуют
969	1037	1024	данные отсутствуют	данные отсутствуют	-	данные отсутствуют	данные отсутствуют
970	1039	1040	данные отсутствуют	данные отсутствуют	-	данные отсутствуют	данные отсутствуют
971	1040	1041	данные отсутствуют	данные отсутствуют	-	данные отсутствуют	данные отсутствуют
972	1041	1042	данные отсутствуют	данные отсутствуют	-	данные отсутствуют	данные отсутствуют
973	1042	1043	данные отсутствуют	данные отсутствуют	-	данные отсутствуют	данные отсутствуют
974	1043	1044	данные отсутствуют	данные отсутствуют	-	данные отсутствуют	данные отсутствуют
975	1044	1045	данные отсутствуют	данные отсутствуют	-	данные отсутствуют	данные отсутствуют

Государственный регистратор		ФГИС ЕГРН
полное наименование должности	подпись	инициалы, фамилия

М.П.

Описание местоположения земельного участка

Земельный участок			
(вид объекта недвижимости)			
Лист № ____	Раздела 3.1	Всего листов раздела 3.1 : ____	Всего разделов: ____
31.10.2018 № 99/2018/215351650			
Кадастровый номер:		17:05:0000000:401	

Описание местоположения границ земельного участка							
Номер п/п	Номер точки		Дирекционный угол	Горизонтальное проложение, м	Описание закрепления на местности	Кадастровые номера смежных участков	Сведения об адресах правообладателей смежных земельных участков
	начальная	конечная					
1	2	3	4	5	6	7	8
976	1045	1046	данные отсутствуют	данные отсутствуют	-	данные отсутствуют	данные отсутствуют
977	1046	1047	данные отсутствуют	данные отсутствуют	-	данные отсутствуют	данные отсутствуют
978	1047	1048	данные отсутствуют	данные отсутствуют	-	данные отсутствуют	данные отсутствуют
979	1048	1049	данные отсутствуют	данные отсутствуют	-	данные отсутствуют	данные отсутствуют
980	1049	1050	данные отсутствуют	данные отсутствуют	-	данные отсутствуют	данные отсутствуют
981	1050	1051	данные отсутствуют	данные отсутствуют	-	данные отсутствуют	данные отсутствуют
982	1051	1052	данные отсутствуют	данные отсутствуют	-	данные отсутствуют	данные отсутствуют
983	1052	1039	данные отсутствуют	данные отсутствуют	-	данные отсутствуют	данные отсутствуют
984	1054	1055	данные отсутствуют	данные отсутствуют	-	данные отсутствуют	данные отсутствуют
985	1055	1056	данные отсутствуют	данные отсутствуют	-	данные отсутствуют	данные отсутствуют
986	1056	1057	данные отсутствуют	данные отсутствуют	-	данные отсутствуют	данные отсутствуют
987	1057	1058	данные отсутствуют	данные отсутствуют	-	данные отсутствуют	данные отсутствуют
988	1058	1059	данные отсутствуют	данные отсутствуют	-	данные отсутствуют	данные отсутствуют
989	1059	1060	данные отсутствуют	данные отсутствуют	-	данные отсутствуют	данные отсутствуют
990	1060	1061	данные отсутствуют	данные отсутствуют	-	данные отсутствуют	данные отсутствуют

Государственный регистратор		ФГИС ЕГРН
полное наименование должности	подпись	инициалы, фамилия

М.П.

Описание местоположения земельного участка

Земельный участок			
(вид объекта недвижимости)			
Лист № ____	Раздела 3.1	Всего листов раздела 3.1 : ____	Всего разделов: ____
31.10.2018 № 99/2018/215351650			
Кадастровый номер:		17:05:0000000:401	

Описание местоположения границ земельного участка							
Номер п/п	Номер точки		Дирекционный угол	Горизонтальное проложение, м	Описание закрепления на местности	Кадастровые номера смежных участков	Сведения об адресах правообладателей смежных земельных участков
	начальная	конечная					
1	2	3	4	5	6	7	8
991	1061	1062	данные отсутствуют	данные отсутствуют	-	данные отсутствуют	данные отсутствуют
992	1062	1063	данные отсутствуют	данные отсутствуют	-	данные отсутствуют	данные отсутствуют
993	1063	1064	данные отсутствуют	данные отсутствуют	-	данные отсутствуют	данные отсутствуют
994	1064	1065	данные отсутствуют	данные отсутствуют	-	данные отсутствуют	данные отсутствуют
995	1065	1066	данные отсутствуют	данные отсутствуют	-	данные отсутствуют	данные отсутствуют
996	1066	1067	данные отсутствуют	данные отсутствуют	-	данные отсутствуют	данные отсутствуют
997	1067	1068	данные отсутствуют	данные отсутствуют	-	данные отсутствуют	данные отсутствуют
998	1068	1069	данные отсутствуют	данные отсутствуют	-	данные отсутствуют	данные отсутствуют
999	1069	1054	данные отсутствуют	данные отсутствуют	-	данные отсутствуют	данные отсутствуют
1000	1071	1072	данные отсутствуют	данные отсутствуют	-	данные отсутствуют	данные отсутствуют
1001	1072	1073	данные отсутствуют	данные отсутствуют	-	данные отсутствуют	данные отсутствуют
1002	1073	1074	данные отсутствуют	данные отсутствуют	-	данные отсутствуют	данные отсутствуют
1003	1074	1075	данные отсутствуют	данные отсутствуют	-	данные отсутствуют	данные отсутствуют
1004	1075	1076	данные отсутствуют	данные отсутствуют	-	данные отсутствуют	данные отсутствуют
1005	1076	1077	данные отсутствуют	данные отсутствуют	-	данные отсутствуют	данные отсутствуют

Государственный регистратор		ФГИС ЕГРН
полное наименование должности	подпись	инициалы, фамилия

М.П.

Выписка из Единого государственного реестра недвижимости об объекте недвижимости
Описание местоположения земельного участка

Земельный участок			
(вид объекта недвижимости)			
Лист № ____	Раздела 3.1	Всего листов раздела 3.1 : ____	Всего разделов: ____
31.10.2018 № 99/2018/215351650			
Кадастровый номер:		17:05:0000000:401	

Описание местоположения границ земельного участка							
Номер п/п	Номер точки		Дирекционный угол	Горизонтальное проложение, м	Описание закрепления на местности	Кадастровые номера смежных участков	Сведения об адресах правообладателей смежных земельных участков
	начальная	конечная					
1	2	3	4	5	6	7	8
1006	1077	1078	данные отсутствуют	данные отсутствуют	-	данные отсутствуют	данные отсутствуют
1007	1078	1079	данные отсутствуют	данные отсутствуют	-	данные отсутствуют	данные отсутствуют
1008	1079	1080	данные отсутствуют	данные отсутствуют	-	данные отсутствуют	данные отсутствуют
1009	1080	1081	данные отсутствуют	данные отсутствуют	-	данные отсутствуют	данные отсутствуют
1010	1081	1082	данные отсутствуют	данные отсутствуют	-	данные отсутствуют	данные отсутствуют
1011	1082	1083	данные отсутствуют	данные отсутствуют	-	данные отсутствуют	данные отсутствуют
1012	1083	1084	данные отсутствуют	данные отсутствуют	-	данные отсутствуют	данные отсутствуют
1013	1084	1085	данные отсутствуют	данные отсутствуют	-	данные отсутствуют	данные отсутствуют
1014	1085	1086	данные отсутствуют	данные отсутствуют	-	данные отсутствуют	данные отсутствуют
1015	1086	1087	данные отсутствуют	данные отсутствуют	-	данные отсутствуют	данные отсутствуют
1016	1087	1088	данные отсутствуют	данные отсутствуют	-	данные отсутствуют	данные отсутствуют
1017	1088	1071	данные отсутствуют	данные отсутствуют	-	данные отсутствуют	данные отсутствуют
1018	1090	1091	данные отсутствуют	данные отсутствуют	-	данные отсутствуют	данные отсутствуют
1019	1091	1092	данные отсутствуют	данные отсутствуют	-	данные отсутствуют	данные отсутствуют
1020	1092	1093	данные отсутствуют	данные отсутствуют	-	данные отсутствуют	данные отсутствуют

Государственный регистратор		ФГИС ЕГРН
полное наименование должности	подпись	инициалы, фамилия

М.П.

Выписка из Единого государственного реестра недвижимости об объекте недвижимости
Описание местоположения земельного участка

Земельный участок			
(вид объекта недвижимости)			
Лист № ____	Раздела 3.1	Всего листов раздела 3.1 : ____	Всего разделов: ____
31.10.2018 № 99/2018/215351650			
Кадастровый номер:		17:05:0000000:401	

Описание местоположения границ земельного участка							
Номер п/п	Номер точки		Дирекционный угол	Горизонтальное проложение, м	Описание закрепления на местности	Кадастровые номера смежных участков	Сведения об адресах правообладателей смежных земельных участков
	начальная	конечная					
1	2	3	4	5	6	7	8
1021	1093	1094	данные отсутствуют	данные отсутствуют	-	данные отсутствуют	данные отсутствуют
1022	1094	1095	данные отсутствуют	данные отсутствуют	-	данные отсутствуют	данные отсутствуют
1023	1095	1096	данные отсутствуют	данные отсутствуют	-	данные отсутствуют	данные отсутствуют
1024	1096	1097	данные отсутствуют	данные отсутствуют	-	данные отсутствуют	данные отсутствуют
1025	1097	1098	данные отсутствуют	данные отсутствуют	-	данные отсутствуют	данные отсутствуют
1026	1098	1099	данные отсутствуют	данные отсутствуют	-	данные отсутствуют	данные отсутствуют
1027	1099	1100	данные отсутствуют	данные отсутствуют	-	данные отсутствуют	данные отсутствуют
1028	1100	1101	данные отсутствуют	данные отсутствуют	-	данные отсутствуют	данные отсутствуют
1029	1101	1102	данные отсутствуют	данные отсутствуют	-	данные отсутствуют	данные отсутствуют
1030	1102	1103	данные отсутствуют	данные отсутствуют	-	данные отсутствуют	данные отсутствуют
1031	1103	1090	данные отсутствуют	данные отсутствуют	-	данные отсутствуют	данные отсутствуют
1032	1105	1106	данные отсутствуют	данные отсутствуют	-	данные отсутствуют	данные отсутствуют
1033	1106	1107	данные отсутствуют	данные отсутствуют	-	данные отсутствуют	данные отсутствуют
1034	1107	1108	данные отсутствуют	данные отсутствуют	-	данные отсутствуют	данные отсутствуют
1035	1108	1109	данные отсутствуют	данные отсутствуют	-	данные отсутствуют	данные отсутствуют

Государственный регистратор		ФГИС ЕГРН
полное наименование должности	подпись	инициалы, фамилия

М.П.

Описание местоположения земельного участка

Земельный участок			
(вид объекта недвижимости)			
Лист № ____	Раздела 3.1	Всего листов раздела 3.1 : ____	Всего разделов: ____
31.10.2018 № 99/2018/215351650			
Кадастровый номер:		17:05:0000000:401	

Описание местоположения границ земельного участка							
Номер п/п	Номер точки		Дирекционный угол	Горизонтальное проложение, м	Описание закрепления на местности	Кадастровые номера смежных участков	Сведения об адресах правообладателей смежных земельных участков
	начальная	конечная					
1	2	3	4	5	6	7	8
1036	1109	1110	данные отсутствуют	данные отсутствуют	-	данные отсутствуют	данные отсутствуют
1037	1110	1111	данные отсутствуют	данные отсутствуют	-	данные отсутствуют	данные отсутствуют
1038	1111	1112	данные отсутствуют	данные отсутствуют	-	данные отсутствуют	данные отсутствуют
1039	1112	1113	данные отсутствуют	данные отсутствуют	-	данные отсутствуют	данные отсутствуют
1040	1113	1114	данные отсутствуют	данные отсутствуют	-	данные отсутствуют	данные отсутствуют
1041	1114	1115	данные отсутствуют	данные отсутствуют	-	данные отсутствуют	данные отсутствуют
1042	1115	1116	данные отсутствуют	данные отсутствуют	-	данные отсутствуют	данные отсутствуют
1043	1116	1117	данные отсутствуют	данные отсутствуют	-	данные отсутствуют	данные отсутствуют
1044	1117	1118	данные отсутствуют	данные отсутствуют	-	данные отсутствуют	данные отсутствуют
1045	1118	1105	данные отсутствуют	данные отсутствуют	-	данные отсутствуют	данные отсутствуют
1046	1120	1121	данные отсутствуют	данные отсутствуют	-	данные отсутствуют	данные отсутствуют
1047	1121	1122	данные отсутствуют	данные отсутствуют	-	данные отсутствуют	данные отсутствуют
1048	1122	1123	данные отсутствуют	данные отсутствуют	-	данные отсутствуют	данные отсутствуют
1049	1123	1124	данные отсутствуют	данные отсутствуют	-	данные отсутствуют	данные отсутствуют
1050	1124	1125	данные отсутствуют	данные отсутствуют	-	данные отсутствуют	данные отсутствуют

Государственный регистратор		ФГИС ЕГРН
полное наименование должности	подпись	инициалы, фамилия

М.П.

Описание местоположения земельного участка

Земельный участок			
(вид объекта недвижимости)			
Лист № ____	Раздела 3.1	Всего листов раздела 3.1 : ____	Всего разделов: ____
31.10.2018 № 99/2018/215351650			
Кадастровый номер:		17:05:0000000:401	

Описание местоположения границ земельного участка							
Номер п/п	Номер точки		Дирекционный угол	Горизонтальное проложение, м	Описание закрепления на местности	Кадастровые номера смежных участков	Сведения об адресах правообладателей смежных земельных участков
	начальная	конечная					
1	2	3	4	5	6	7	8
1051	1125	1126	данные отсутствуют	данные отсутствуют	-	данные отсутствуют	данные отсутствуют
1052	1126	1127	данные отсутствуют	данные отсутствуют	-	данные отсутствуют	данные отсутствуют
1053	1127	1128	данные отсутствуют	данные отсутствуют	-	данные отсутствуют	данные отсутствуют
1054	1128	1129	данные отсутствуют	данные отсутствуют	-	данные отсутствуют	данные отсутствуют
1055	1129	1130	данные отсутствуют	данные отсутствуют	-	данные отсутствуют	данные отсутствуют
1056	1130	1131	данные отсутствуют	данные отсутствуют	-	данные отсутствуют	данные отсутствуют
1057	1131	1132	данные отсутствуют	данные отсутствуют	-	данные отсутствуют	данные отсутствуют
1058	1132	1133	данные отсутствуют	данные отсутствуют	-	данные отсутствуют	данные отсутствуют
1059	1133	1120	данные отсутствуют	данные отсутствуют	-	данные отсутствуют	данные отсутствуют
1060	1135	1136	данные отсутствуют	данные отсутствуют	-	данные отсутствуют	данные отсутствуют
1061	1136	1137	данные отсутствуют	данные отсутствуют	-	данные отсутствуют	данные отсутствуют
1062	1137	1138	данные отсутствуют	данные отсутствуют	-	данные отсутствуют	данные отсутствуют
1063	1138	1139	данные отсутствуют	данные отсутствуют	-	данные отсутствуют	данные отсутствуют
1064	1139	1140	данные отсутствуют	данные отсутствуют	-	данные отсутствуют	данные отсутствуют
1065	1140	1141	данные отсутствуют	данные отсутствуют	-	данные отсутствуют	данные отсутствуют

Государственный регистратор		ФГИС ЕГРН
полное наименование должности	подпись	инициалы, фамилия

М.П.

Выписка из Единого государственного реестра недвижимости об объекте недвижимости
Описание местоположения земельного участка

Земельный участок			
(вид объекта недвижимости)			
Лист № ____	Раздела 3.1	Всего листов раздела 3.1 : ____	Всего разделов: ____
31.10.2018 № 99/2018/215351650			
Кадастровый номер:		17:05:0000000:401	

Описание местоположения границ земельного участка							
Номер п/п	Номер точки		Дирекционный угол	Горизонтальное проложение, м	Описание закрепления на местности	Кадастровые номера смежных участков	Сведения об адресах правообладателей смежных земельных участков
	начальная	конечная					
1	2	3	4	5	6	7	8
1066	1141	1142	данные отсутствуют	данные отсутствуют	-	данные отсутствуют	данные отсутствуют
1067	1142	1143	данные отсутствуют	данные отсутствуют	-	данные отсутствуют	данные отсутствуют
1068	1143	1144	данные отсутствуют	данные отсутствуют	-	данные отсутствуют	данные отсутствуют
1069	1144	1145	данные отсутствуют	данные отсутствуют	-	данные отсутствуют	данные отсутствуют
1070	1145	1146	данные отсутствуют	данные отсутствуют	-	данные отсутствуют	данные отсутствуют
1071	1146	1147	данные отсутствуют	данные отсутствуют	-	данные отсутствуют	данные отсутствуют
1072	1147	1148	данные отсутствуют	данные отсутствуют	-	данные отсутствуют	данные отсутствуют
1073	1148	1135	данные отсутствуют	данные отсутствуют	-	данные отсутствуют	данные отсутствуют
1074	1150	1151	данные отсутствуют	данные отсутствуют	-	данные отсутствуют	данные отсутствуют
1075	1151	1152	данные отсутствуют	данные отсутствуют	-	данные отсутствуют	данные отсутствуют
1076	1152	1153	данные отсутствуют	данные отсутствуют	-	данные отсутствуют	данные отсутствуют
1077	1153	1154	данные отсутствуют	данные отсутствуют	-	данные отсутствуют	данные отсутствуют
1078	1154	1155	данные отсутствуют	данные отсутствуют	-	данные отсутствуют	данные отсутствуют
1079	1155	1156	данные отсутствуют	данные отсутствуют	-	данные отсутствуют	данные отсутствуют
1080	1156	1157	данные отсутствуют	данные отсутствуют	-	данные отсутствуют	данные отсутствуют

Государственный регистратор		ФГИС ЕГРН
полное наименование должности	подпись	инициалы, фамилия

М.П.

Описание местоположения земельного участка

Земельный участок			
(вид объекта недвижимости)			
Лист № ____	Раздела 3.1	Всего листов раздела 3.1 : ____	Всего разделов: ____
31.10.2018 № 99/2018/215351650			
Кадастровый номер:		17:05:0000000:401	

Описание местоположения границ земельного участка							
Номер п/п	Номер точки		Дирекционный угол	Горизонтальное проложение, м	Описание закрепления на местности	Кадастровые номера смежных участков	Сведения об адресах правообладателей смежных земельных участков
	начальная	конечная					
1	2	3	4	5	6	7	8
1081	1157	1158	данные отсутствуют	данные отсутствуют	-	данные отсутствуют	данные отсутствуют
1082	1158	1159	данные отсутствуют	данные отсутствуют	-	данные отсутствуют	данные отсутствуют
1083	1159	1160	данные отсутствуют	данные отсутствуют	-	данные отсутствуют	данные отсутствуют
1084	1160	1161	данные отсутствуют	данные отсутствуют	-	данные отсутствуют	данные отсутствуют
1085	1161	1162	данные отсутствуют	данные отсутствуют	-	данные отсутствуют	данные отсутствуют
1086	1162	1163	данные отсутствуют	данные отсутствуют	-	данные отсутствуют	данные отсутствуют
1087	1163	1150	данные отсутствуют	данные отсутствуют	-	данные отсутствуют	данные отсутствуют
1088	1165	1166	данные отсутствуют	данные отсутствуют	-	данные отсутствуют	данные отсутствуют
1089	1166	1167	данные отсутствуют	данные отсутствуют	-	данные отсутствуют	данные отсутствуют
1090	1167	1168	данные отсутствуют	данные отсутствуют	-	данные отсутствуют	данные отсутствуют
1091	1168	1169	данные отсутствуют	данные отсутствуют	-	данные отсутствуют	данные отсутствуют
1092	1169	1170	данные отсутствуют	данные отсутствуют	-	данные отсутствуют	данные отсутствуют
1093	1170	1171	данные отсутствуют	данные отсутствуют	-	данные отсутствуют	данные отсутствуют
1094	1171	1172	данные отсутствуют	данные отсутствуют	-	данные отсутствуют	данные отсутствуют
1095	1172	1173	данные отсутствуют	данные отсутствуют	-	данные отсутствуют	данные отсутствуют

Государственный регистратор		ФГИС ЕГРН
полное наименование должности	подпись	инициалы, фамилия

М.П.

Описание местоположения земельного участка

Земельный участок			
(вид объекта недвижимости)			
Лист № ____	Раздела 3.1	Всего листов раздела 3.1 : ____	Всего разделов: ____
31.10.2018 № 99/2018/215351650			
Кадастровый номер:		17:05:0000000:401	

Описание местоположения границ земельного участка							
Номер п/п	Номер точки		Дирекционный угол	Горизонтальное проложение, м	Описание закрепления на местности	Кадастровые номера смежных участков	Сведения об адресах правообладателей смежных земельных участков
	начальная	конечная					
1	2	3	4	5	6	7	8
1096	1173	1174	данные отсутствуют	данные отсутствуют	-	данные отсутствуют	данные отсутствуют
1097	1174	1175	данные отсутствуют	данные отсутствуют	-	данные отсутствуют	данные отсутствуют
1098	1175	1176	данные отсутствуют	данные отсутствуют	-	данные отсутствуют	данные отсутствуют
1099	1176	1177	данные отсутствуют	данные отсутствуют	-	данные отсутствуют	данные отсутствуют
1100	1177	1178	данные отсутствуют	данные отсутствуют	-	данные отсутствуют	данные отсутствуют
1101	1178	1165	данные отсутствуют	данные отсутствуют	-	данные отсутствуют	данные отсутствуют
1102	1180	1181	данные отсутствуют	данные отсутствуют	-	данные отсутствуют	данные отсутствуют
1103	1181	1182	данные отсутствуют	данные отсутствуют	-	данные отсутствуют	данные отсутствуют
1104	1182	1183	данные отсутствуют	данные отсутствуют	-	данные отсутствуют	данные отсутствуют
1105	1183	1184	данные отсутствуют	данные отсутствуют	-	данные отсутствуют	данные отсутствуют
1106	1184	1185	данные отсутствуют	данные отсутствуют	-	данные отсутствуют	данные отсутствуют
1107	1185	1186	данные отсутствуют	данные отсутствуют	-	данные отсутствуют	данные отсутствуют
1108	1186	1187	данные отсутствуют	данные отсутствуют	-	данные отсутствуют	данные отсутствуют
1109	1187	1188	данные отсутствуют	данные отсутствуют	-	данные отсутствуют	данные отсутствуют
1110	1188	1189	данные отсутствуют	данные отсутствуют	-	данные отсутствуют	данные отсутствуют

Государственный регистратор		ФГИС ЕГРН
полное наименование должности	подпись	инициалы, фамилия

М.П.

Выписка из Единого государственного реестра недвижимости об объекте недвижимости
Описание местоположения земельного участка

Земельный участок			
(вид объекта недвижимости)			
Лист № ____	Раздела 3.1	Всего листов раздела 3.1 : ____	Всего разделов: ____
31.10.2018 № 99/2018/215351650			
Кадастровый номер:		17:05:0000000:401	

Описание местоположения границ земельного участка							
Номер п/п	Номер точки		Дирекционный угол	Горизонтальное проложение, м	Описание закрепления на местности	Кадастровые номера смежных участков	Сведения об адресах правообладателей смежных земельных участков
	начальная	конечная					
1	2	3	4	5	6	7	8
1111	1189	1190	данные отсутствуют	данные отсутствуют	-	данные отсутствуют	данные отсутствуют
1112	1190	1191	данные отсутствуют	данные отсутствуют	-	данные отсутствуют	данные отсутствуют
1113	1191	1192	данные отсутствуют	данные отсутствуют	-	данные отсутствуют	данные отсутствуют
1114	1192	1193	данные отсутствуют	данные отсутствуют	-	данные отсутствуют	данные отсутствуют
1115	1193	1180	данные отсутствуют	данные отсутствуют	-	данные отсутствуют	данные отсутствуют
1116	1195	1196	данные отсутствуют	данные отсутствуют	-	данные отсутствуют	данные отсутствуют
1117	1196	1197	данные отсутствуют	данные отсутствуют	-	данные отсутствуют	данные отсутствуют
1118	1197	1198	данные отсутствуют	данные отсутствуют	-	данные отсутствуют	данные отсутствуют
1119	1198	1199	данные отсутствуют	данные отсутствуют	-	данные отсутствуют	данные отсутствуют
1120	1199	1200	данные отсутствуют	данные отсутствуют	-	данные отсутствуют	данные отсутствуют
1121	1200	1201	данные отсутствуют	данные отсутствуют	-	данные отсутствуют	данные отсутствуют
1122	1201	1202	данные отсутствуют	данные отсутствуют	-	данные отсутствуют	данные отсутствуют
1123	1202	1203	данные отсутствуют	данные отсутствуют	-	данные отсутствуют	данные отсутствуют
1124	1203	1204	данные отсутствуют	данные отсутствуют	-	данные отсутствуют	данные отсутствуют
1125	1204	1205	данные отсутствуют	данные отсутствуют	-	данные отсутствуют	данные отсутствуют

Государственный регистратор		ФГИС ЕГРН
полное наименование должности	подпись	инициалы, фамилия

М.П.

Выписка из Единого государственного реестра недвижимости об объекте недвижимости
Описание местоположения земельного участка

Земельный участок			
(вид объекта недвижимости)			
Лист № ____	Раздела 3.1	Всего листов раздела 3.1 : ____	Всего разделов: ____
31.10.2018 № 99/2018/215351650			
Кадастровый номер:		17:05:0000000:401	

Описание местоположения границ земельного участка							
Номер п/п	Номер точки		Дирекционный угол	Горизонтальное проложение, м	Описание закрепления на местности	Кадастровые номера смежных участков	Сведения об адресах правообладателей смежных земельных участков
	начальная	конечная					
1	2	3	4	5	6	7	8
1126	1205	1206	данные отсутствуют	данные отсутствуют	-	данные отсутствуют	данные отсутствуют
1127	1206	1207	данные отсутствуют	данные отсутствуют	-	данные отсутствуют	данные отсутствуют
1128	1207	1208	данные отсутствуют	данные отсутствуют	-	данные отсутствуют	данные отсутствуют
1129	1208	1195	данные отсутствуют	данные отсутствуют	-	данные отсутствуют	данные отсутствуют
1130	1210	1211	данные отсутствуют	данные отсутствуют	-	данные отсутствуют	данные отсутствуют
1131	1211	1212	данные отсутствуют	данные отсутствуют	-	данные отсутствуют	данные отсутствуют
1132	1212	1213	данные отсутствуют	данные отсутствуют	-	данные отсутствуют	данные отсутствуют
1133	1213	1214	данные отсутствуют	данные отсутствуют	-	данные отсутствуют	данные отсутствуют
1134	1214	1215	данные отсутствуют	данные отсутствуют	-	данные отсутствуют	данные отсутствуют
1135	1215	1216	данные отсутствуют	данные отсутствуют	-	данные отсутствуют	данные отсутствуют
1136	1216	1217	данные отсутствуют	данные отсутствуют	-	данные отсутствуют	данные отсутствуют
1137	1217	1218	данные отсутствуют	данные отсутствуют	-	данные отсутствуют	данные отсутствуют
1138	1218	1219	данные отсутствуют	данные отсутствуют	-	данные отсутствуют	данные отсутствуют
1139	1219	1220	данные отсутствуют	данные отсутствуют	-	данные отсутствуют	данные отсутствуют
1140	1220	1221	данные отсутствуют	данные отсутствуют	-	данные отсутствуют	данные отсутствуют

Государственный регистратор		ФГИС ЕГРН
полное наименование должности	подпись	инициалы, фамилия

М.П.

Описание местоположения земельного участка

Земельный участок			
(вид объекта недвижимости)			
Лист № ____	Раздела 3.1	Всего листов раздела 3.1 : ____	Всего разделов: ____
31.10.2018 № 99/2018/215351650			
Кадастровый номер:		17:05:0000000:401	

Описание местоположения границ земельного участка							
Номер п/п	Номер точки		Дирекционный угол	Горизонтальное проложение, м	Описание закрепления на местности	Кадастровые номера смежных участков	Сведения об адресах правообладателей смежных земельных участков
	начальная	конечная					
1	2	3	4	5	6	7	8
1141	1221	1222	данные отсутствуют	данные отсутствуют	-	данные отсутствуют	данные отсутствуют
1142	1222	1223	данные отсутствуют	данные отсутствуют	-	данные отсутствуют	данные отсутствуют
1143	1223	1224	данные отсутствуют	данные отсутствуют	-	данные отсутствуют	данные отсутствуют
1144	1224	1225	данные отсутствуют	данные отсутствуют	-	данные отсутствуют	данные отсутствуют
1145	1225	1210	данные отсутствуют	данные отсутствуют	-	данные отсутствуют	данные отсутствуют
1146	1227	1228	данные отсутствуют	данные отсутствуют	-	данные отсутствуют	данные отсутствуют
1147	1228	1229	данные отсутствуют	данные отсутствуют	-	данные отсутствуют	данные отсутствуют
1148	1229	1230	данные отсутствуют	данные отсутствуют	-	данные отсутствуют	данные отсутствуют
1149	1230	1231	данные отсутствуют	данные отсутствуют	-	данные отсутствуют	данные отсутствуют
1150	1231	1232	данные отсутствуют	данные отсутствуют	-	данные отсутствуют	данные отсутствуют
1151	1232	1233	данные отсутствуют	данные отсутствуют	-	данные отсутствуют	данные отсутствуют
1152	1233	1234	данные отсутствуют	данные отсутствуют	-	данные отсутствуют	данные отсутствуют
1153	1234	1235	данные отсутствуют	данные отсутствуют	-	данные отсутствуют	данные отсутствуют
1154	1235	1236	данные отсутствуют	данные отсутствуют	-	данные отсутствуют	данные отсутствуют
1155	1236	1237	данные отсутствуют	данные отсутствуют	-	данные отсутствуют	данные отсутствуют

Государственный регистратор		ФГИС ЕГРН
полное наименование должности	подпись	инициалы, фамилия

М.П.

Выписка из Единого государственного реестра недвижимости об объекте недвижимости
Описание местоположения земельного участка

Земельный участок			
(вид объекта недвижимости)			
Лист № ____	Раздела 3.1	Всего листов раздела 3.1 : ____	Всего разделов: ____
31.10.2018 № 99/2018/215351650			
Кадастровый номер:		17:05:0000000:401	

Описание местоположения границ земельного участка							
Номер п/п	Номер точки		Дирекционный угол	Горизонтальное проложение, м	Описание закрепления на местности	Кадастровые номера смежных участков	Сведения об адресах правообладателей смежных земельных участков
	начальная	конечная					
1	2	3	4	5	6	7	8
1156	1237	1238	данные отсутствуют	данные отсутствуют	-	данные отсутствуют	данные отсутствуют
1157	1238	1239	данные отсутствуют	данные отсутствуют	-	данные отсутствуют	данные отсутствуют
1158	1239	1240	данные отсутствуют	данные отсутствуют	-	данные отсутствуют	данные отсутствуют
1159	1240	1227	данные отсутствуют	данные отсутствуют	-	данные отсутствуют	данные отсутствуют
1160	1242	1243	данные отсутствуют	данные отсутствуют	-	данные отсутствуют	данные отсутствуют
1161	1243	1244	данные отсутствуют	данные отсутствуют	-	данные отсутствуют	данные отсутствуют
1162	1244	1245	данные отсутствуют	данные отсутствуют	-	данные отсутствуют	данные отсутствуют
1163	1245	1246	данные отсутствуют	данные отсутствуют	-	данные отсутствуют	данные отсутствуют
1164	1246	1247	данные отсутствуют	данные отсутствуют	-	данные отсутствуют	данные отсутствуют
1165	1247	1248	данные отсутствуют	данные отсутствуют	-	данные отсутствуют	данные отсутствуют
1166	1248	1249	данные отсутствуют	данные отсутствуют	-	данные отсутствуют	данные отсутствуют
1167	1249	1250	данные отсутствуют	данные отсутствуют	-	данные отсутствуют	данные отсутствуют
1168	1250	1251	данные отсутствуют	данные отсутствуют	-	данные отсутствуют	данные отсутствуют
1169	1251	1252	данные отсутствуют	данные отсутствуют	-	данные отсутствуют	данные отсутствуют
1170	1252	1253	данные отсутствуют	данные отсутствуют	-	данные отсутствуют	данные отсутствуют

Государственный регистратор		ФГИС ЕГРН
полное наименование должности	подпись	инициалы, фамилия

М.П.

Описание местоположения земельного участка

Земельный участок			
(вид объекта недвижимости)			
Лист № ____	Раздела 3.1	Всего листов раздела 3.1 : ____	Всего разделов: ____
31.10.2018 № 99/2018/215351650			
Кадастровый номер:		17:05:0000000:401	

Описание местоположения границ земельного участка							
Номер п/п	Номер точки		Дирекционный угол	Горизонтальное проложение, м	Описание закрепления на местности	Кадастровые номера смежных участков	Сведения об адресах правообладателей смежных земельных участков
	начальная	конечная					
1	2	3	4	5	6	7	8
1171	1253	1254	данные отсутствуют	данные отсутствуют	-	данные отсутствуют	данные отсутствуют
1172	1254	1255	данные отсутствуют	данные отсутствуют	-	данные отсутствуют	данные отсутствуют
1173	1255	1256	данные отсутствуют	данные отсутствуют	-	данные отсутствуют	данные отсутствуют
1174	1256	1257	данные отсутствуют	данные отсутствуют	-	данные отсутствуют	данные отсутствуют
1175	1257	1242	данные отсутствуют	данные отсутствуют	-	данные отсутствуют	данные отсутствуют
1176	1259	1260	данные отсутствуют	данные отсутствуют	-	данные отсутствуют	данные отсутствуют
1177	1260	1261	данные отсутствуют	данные отсутствуют	-	данные отсутствуют	данные отсутствуют
1178	1261	1262	данные отсутствуют	данные отсутствуют	-	данные отсутствуют	данные отсутствуют
1179	1262	1263	данные отсутствуют	данные отсутствуют	-	данные отсутствуют	данные отсутствуют
1180	1263	1264	данные отсутствуют	данные отсутствуют	-	данные отсутствуют	данные отсутствуют
1181	1264	1265	данные отсутствуют	данные отсутствуют	-	данные отсутствуют	данные отсутствуют
1182	1265	1266	данные отсутствуют	данные отсутствуют	-	данные отсутствуют	данные отсутствуют
1183	1266	1267	данные отсутствуют	данные отсутствуют	-	данные отсутствуют	данные отсутствуют
1184	1267	1268	данные отсутствуют	данные отсутствуют	-	данные отсутствуют	данные отсутствуют
1185	1268	1269	данные отсутствуют	данные отсутствуют	-	данные отсутствуют	данные отсутствуют

Государственный регистратор		ФГИС ЕГРН
полное наименование должности	подпись	инициалы, фамилия

М.П.

Выписка из Единого государственного реестра недвижимости об объекте недвижимости
Описание местоположения земельного участка

Земельный участок			
(вид объекта недвижимости)			
Лист № ____	Раздела 3.1	Всего листов раздела 3.1 : ____	Всего разделов: ____
31.10.2018 № 99/2018/215351650			
Кадастровый номер:		17:05:0000000:401	

Описание местоположения границ земельного участка							
Номер п/п	Номер точки		Дирекционный угол	Горизонтальное проложение, м	Описание закрепления на местности	Кадастровые номера смежных участков	Сведения об адресах правообладателей смежных земельных участков
	начальная	конечная					
1	2	3	4	5	6	7	8
1186	1269	1270	данные отсутствуют	данные отсутствуют	-	данные отсутствуют	данные отсутствуют
1187	1270	1271	данные отсутствуют	данные отсутствуют	-	данные отсутствуют	данные отсутствуют
1188	1271	1272	данные отсутствуют	данные отсутствуют	-	данные отсутствуют	данные отсутствуют
1189	1272	1273	данные отсутствуют	данные отсутствуют	-	данные отсутствуют	данные отсутствуют
1190	1273	1259	данные отсутствуют	данные отсутствуют	-	данные отсутствуют	данные отсутствуют
1191	1275	1276	данные отсутствуют	данные отсутствуют	-	данные отсутствуют	данные отсутствуют
1192	1276	1277	данные отсутствуют	данные отсутствуют	-	данные отсутствуют	данные отсутствуют
1193	1277	1278	данные отсутствуют	данные отсутствуют	-	данные отсутствуют	данные отсутствуют
1194	1278	1279	данные отсутствуют	данные отсутствуют	-	данные отсутствуют	данные отсутствуют
1195	1279	1280	данные отсутствуют	данные отсутствуют	-	данные отсутствуют	данные отсутствуют
1196	1280	1281	данные отсутствуют	данные отсутствуют	-	данные отсутствуют	данные отсутствуют
1197	1281	1282	данные отсутствуют	данные отсутствуют	-	данные отсутствуют	данные отсутствуют
1198	1282	1283	данные отсутствуют	данные отсутствуют	-	данные отсутствуют	данные отсутствуют
1199	1283	1284	данные отсутствуют	данные отсутствуют	-	данные отсутствуют	данные отсутствуют
1200	1284	1285	данные отсутствуют	данные отсутствуют	-	данные отсутствуют	данные отсутствуют

Государственный регистратор		ФГИС ЕГРН
полное наименование должности	подпись	инициалы, фамилия

М.П.

Выписка из Единого государственного реестра недвижимости об объекте недвижимости
Описание местоположения земельного участка

Земельный участок			
(вид объекта недвижимости)			
Лист № ____	Раздела 3.1	Всего листов раздела 3.1 : ____	Всего разделов: ____
31.10.2018 № 99/2018/215351650			
Кадастровый номер:		17:05:0000000:401	

Описание местоположения границ земельного участка							
Номер п/п	Номер точки		Дирекционный угол	Горизонтальное проложение, м	Описание закрепления на местности	Кадастровые номера смежных участков	Сведения об адресах правообладателей смежных земельных участков
	начальная	конечная					
1	2	3	4	5	6	7	8
1201	1285	1286	данные отсутствуют	данные отсутствуют	-	данные отсутствуют	данные отсутствуют
1202	1286	1287	данные отсутствуют	данные отсутствуют	-	данные отсутствуют	данные отсутствуют
1203	1287	1288	данные отсутствуют	данные отсутствуют	-	данные отсутствуют	данные отсутствуют
1204	1288	1275	данные отсутствуют	данные отсутствуют	-	данные отсутствуют	данные отсутствуют
1205	1290	1291	данные отсутствуют	данные отсутствуют	-	данные отсутствуют	данные отсутствуют
1206	1291	1292	данные отсутствуют	данные отсутствуют	-	данные отсутствуют	данные отсутствуют
1207	1292	1293	данные отсутствуют	данные отсутствуют	-	данные отсутствуют	данные отсутствуют
1208	1293	1294	данные отсутствуют	данные отсутствуют	-	данные отсутствуют	данные отсутствуют
1209	1294	1295	данные отсутствуют	данные отсутствуют	-	данные отсутствуют	данные отсутствуют
1210	1295	1296	данные отсутствуют	данные отсутствуют	-	данные отсутствуют	данные отсутствуют
1211	1296	1297	данные отсутствуют	данные отсутствуют	-	данные отсутствуют	данные отсутствуют
1212	1297	1298	данные отсутствуют	данные отсутствуют	-	данные отсутствуют	данные отсутствуют
1213	1298	1299	данные отсутствуют	данные отсутствуют	-	данные отсутствуют	данные отсутствуют
1214	1299	1300	данные отсутствуют	данные отсутствуют	-	данные отсутствуют	данные отсутствуют
1215	1300	1301	данные отсутствуют	данные отсутствуют	-	данные отсутствуют	данные отсутствуют

Государственный регистратор		ФГИС ЕГРН
полное наименование должности	подпись	инициалы, фамилия

М.П.

Выписка из Единого государственного реестра недвижимости об объекте недвижимости
Описание местоположения земельного участка

Земельный участок			
(вид объекта недвижимости)			
Лист № ____	Раздела 3.1	Всего листов раздела 3.1 : ____	Всего разделов: ____
31.10.2018 № 99/2018/215351650			
Кадастровый номер:		17:05:0000000:401	

Описание местоположения границ земельного участка							
Номер п/п	Номер точки		Дирекционный угол	Горизонтальное проложение, м	Описание закрепления на местности	Кадастровые номера смежных участков	Сведения об адресах правообладателей смежных земельных участков
	начальная	конечная					
1	2	3	4	5	6	7	8
1216	1301	1290	данные отсутствуют	данные отсутствуют	-	данные отсутствуют	данные отсутствуют
1217	1303	1304	данные отсутствуют	данные отсутствуют	-	данные отсутствуют	данные отсутствуют
1218	1304	1305	данные отсутствуют	данные отсутствуют	-	данные отсутствуют	данные отсутствуют
1219	1305	1306	данные отсутствуют	данные отсутствуют	-	данные отсутствуют	данные отсутствуют
1220	1306	1307	данные отсутствуют	данные отсутствуют	-	данные отсутствуют	данные отсутствуют
1221	1307	1308	данные отсутствуют	данные отсутствуют	-	данные отсутствуют	данные отсутствуют
1222	1308	1309	данные отсутствуют	данные отсутствуют	-	данные отсутствуют	данные отсутствуют
1223	1309	1310	данные отсутствуют	данные отсутствуют	-	данные отсутствуют	данные отсутствуют
1224	1310	1311	данные отсутствуют	данные отсутствуют	-	данные отсутствуют	данные отсутствуют
1225	1311	1312	данные отсутствуют	данные отсутствуют	-	данные отсутствуют	данные отсутствуют
1226	1312	1313	данные отсутствуют	данные отсутствуют	-	данные отсутствуют	данные отсутствуют
1227	1313	1314	данные отсутствуют	данные отсутствуют	-	данные отсутствуют	данные отсутствуют
1228	1314	1315	данные отсутствуют	данные отсутствуют	-	данные отсутствуют	данные отсутствуют
1229	1315	1316	данные отсутствуют	данные отсутствуют	-	данные отсутствуют	данные отсутствуют
1230	1316	1303	данные отсутствуют	данные отсутствуют	-	данные отсутствуют	данные отсутствуют

Государственный регистратор		ФГИС ЕГРН
полное наименование должности	подпись	инициалы, фамилия

М.П.

Выписка из Единого государственного реестра недвижимости об объекте недвижимости
Описание местоположения земельного участка

Земельный участок			
(вид объекта недвижимости)			
Лист № ____	Раздела 3.1	Всего листов раздела 3.1 : ____	Всего разделов: ____
31.10.2018 № 99/2018/215351650			
Кадастровый номер:		17:05:0000000:401	

Описание местоположения границ земельного участка							
Номер п/п	Номер точки		Дирекционный угол	Горизонтальное проложение, м	Описание закрепления на местности	Кадастровые номера смежных участков	Сведения об адресах правообладателей смежных земельных участков
	начальная	конечная					
1	2	3	4	5	6	7	8
1231	1318	1319	данные отсутствуют	данные отсутствуют	-	данные отсутствуют	данные отсутствуют
1232	1319	1320	данные отсутствуют	данные отсутствуют	-	данные отсутствуют	данные отсутствуют
1233	1320	1321	данные отсутствуют	данные отсутствуют	-	данные отсутствуют	данные отсутствуют
1234	1321	1322	данные отсутствуют	данные отсутствуют	-	данные отсутствуют	данные отсутствуют
1235	1322	1323	данные отсутствуют	данные отсутствуют	-	данные отсутствуют	данные отсутствуют
1236	1323	1324	данные отсутствуют	данные отсутствуют	-	данные отсутствуют	данные отсутствуют
1237	1324	1325	данные отсутствуют	данные отсутствуют	-	данные отсутствуют	данные отсутствуют
1238	1325	1326	данные отсутствуют	данные отсутствуют	-	данные отсутствуют	данные отсутствуют
1239	1326	1327	данные отсутствуют	данные отсутствуют	-	данные отсутствуют	данные отсутствуют
1240	1327	1328	данные отсутствуют	данные отсутствуют	-	данные отсутствуют	данные отсутствуют
1241	1328	1329	данные отсутствуют	данные отсутствуют	-	данные отсутствуют	данные отсутствуют
1242	1329	1330	данные отсутствуют	данные отсутствуют	-	данные отсутствуют	данные отсутствуют
1243	1330	1331	данные отсутствуют	данные отсутствуют	-	данные отсутствуют	данные отсутствуют
1244	1331	1318	данные отсутствуют	данные отсутствуют	-	данные отсутствуют	данные отсутствуют
1245	1333	1334	данные отсутствуют	данные отсутствуют	-	данные отсутствуют	данные отсутствуют

Государственный регистратор		ФГИС ЕГРН
полное наименование должности	подпись	инициалы, фамилия

М.П.

Описание местоположения земельного участка

Земельный участок			
(вид объекта недвижимости)			
Лист № ____	Раздела 3.1	Всего листов раздела 3.1 : ____	Всего разделов: ____
31.10.2018 № 99/2018/215351650			
Кадастровый номер:		17:05:0000000:401	

Описание местоположения границ земельного участка							
Номер п/п	Номер точки		Дирекционный угол	Горизонтальное проложение, м	Описание закрепления на местности	Кадастровые номера смежных участков	Сведения об адресах правообладателей смежных земельных участков
	начальная	конечная					
1	2	3	4	5	6	7	8
1246	1334	1335	данные отсутствуют	данные отсутствуют	-	данные отсутствуют	данные отсутствуют
1247	1335	1336	данные отсутствуют	данные отсутствуют	-	данные отсутствуют	данные отсутствуют
1248	1336	1337	данные отсутствуют	данные отсутствуют	-	данные отсутствуют	данные отсутствуют
1249	1337	1338	данные отсутствуют	данные отсутствуют	-	данные отсутствуют	данные отсутствуют
1250	1338	1339	данные отсутствуют	данные отсутствуют	-	данные отсутствуют	данные отсутствуют
1251	1339	1340	данные отсутствуют	данные отсутствуют	-	данные отсутствуют	данные отсутствуют
1252	1340	1341	данные отсутствуют	данные отсутствуют	-	данные отсутствуют	данные отсутствуют
1253	1341	1342	данные отсутствуют	данные отсутствуют	-	данные отсутствуют	данные отсутствуют
1254	1342	1343	данные отсутствуют	данные отсутствуют	-	данные отсутствуют	данные отсутствуют
1255	1343	1344	данные отсутствуют	данные отсутствуют	-	данные отсутствуют	данные отсутствуют
1256	1344	1345	данные отсутствуют	данные отсутствуют	-	данные отсутствуют	данные отсутствуют
1257	1345	1346	данные отсутствуют	данные отсутствуют	-	данные отсутствуют	данные отсутствуют
1258	1346	1333	данные отсутствуют	данные отсутствуют	-	данные отсутствуют	данные отсутствуют
1259	1348	1349	данные отсутствуют	данные отсутствуют	-	данные отсутствуют	данные отсутствуют
1260	1349	1350	данные отсутствуют	данные отсутствуют	-	данные отсутствуют	данные отсутствуют

Государственный регистратор		ФГИС ЕГРН
полное наименование должности	подпись	инициалы, фамилия

М.П.

Выписка из Единого государственного реестра недвижимости об объекте недвижимости
Описание местоположения земельного участка

Земельный участок			
(вид объекта недвижимости)			
Лист № ____	Раздела 3.1	Всего листов раздела 3.1 : ____	Всего разделов: ____
31.10.2018 № 99/2018/215351650			
Кадастровый номер:		17:05:0000000:401	

Описание местоположения границ земельного участка							
Номер п/п	Номер точки		Дирекционный угол	Горизонтальное проложение, м	Описание закрепления на местности	Кадастровые номера смежных участков	Сведения об адресах правообладателей смежных земельных участков
	начальная	конечная					
1	2	3	4	5	6	7	8
1261	1350	1351	данные отсутствуют	данные отсутствуют	-	данные отсутствуют	данные отсутствуют
1262	1351	1352	данные отсутствуют	данные отсутствуют	-	данные отсутствуют	данные отсутствуют
1263	1352	1353	данные отсутствуют	данные отсутствуют	-	данные отсутствуют	данные отсутствуют
1264	1353	1354	данные отсутствуют	данные отсутствуют	-	данные отсутствуют	данные отсутствуют
1265	1354	1355	данные отсутствуют	данные отсутствуют	-	данные отсутствуют	данные отсутствуют
1266	1355	1356	данные отсутствуют	данные отсутствуют	-	данные отсутствуют	данные отсутствуют
1267	1356	1357	данные отсутствуют	данные отсутствуют	-	данные отсутствуют	данные отсутствуют
1268	1357	1358	данные отсутствуют	данные отсутствуют	-	данные отсутствуют	данные отсутствуют
1269	1358	1359	данные отсутствуют	данные отсутствуют	-	данные отсутствуют	данные отсутствуют
1270	1359	1360	данные отсутствуют	данные отсутствуют	-	данные отсутствуют	данные отсутствуют
1271	1360	1361	данные отсутствуют	данные отсутствуют	-	данные отсутствуют	данные отсутствуют
1272	1361	1348	данные отсутствуют	данные отсутствуют	-	данные отсутствуют	данные отсутствуют
1273	1363	1364	данные отсутствуют	данные отсутствуют	-	данные отсутствуют	данные отсутствуют
1274	1364	1365	данные отсутствуют	данные отсутствуют	-	данные отсутствуют	данные отсутствуют
1275	1365	1366	данные отсутствуют	данные отсутствуют	-	данные отсутствуют	данные отсутствуют

Государственный регистратор		ФГИС ЕГРН
полное наименование должности	подпись	инициалы, фамилия

М.П.

Описание местоположения земельного участка

Земельный участок			
(вид объекта недвижимости)			
Лист № ____	Раздела 3.1	Всего листов раздела 3.1 : ____	Всего разделов: ____
31.10.2018 № 99/2018/215351650			
Кадастровый номер:		17:05:0000000:401	

Описание местоположения границ земельного участка							
Номер п/п	Номер точки		Дирекционный угол	Горизонтальное проложение, м	Описание закрепления на местности	Кадастровые номера смежных участков	Сведения об адресах правообладателей смежных земельных участков
	начальная	конечная					
1	2	3	4	5	6	7	8
1276	1366	1367	данные отсутствуют	данные отсутствуют	-	данные отсутствуют	данные отсутствуют
1277	1367	1368	данные отсутствуют	данные отсутствуют	-	данные отсутствуют	данные отсутствуют
1278	1368	1369	данные отсутствуют	данные отсутствуют	-	данные отсутствуют	данные отсутствуют
1279	1369	1370	данные отсутствуют	данные отсутствуют	-	данные отсутствуют	данные отсутствуют
1280	1370	1371	данные отсутствуют	данные отсутствуют	-	данные отсутствуют	данные отсутствуют
1281	1371	1372	данные отсутствуют	данные отсутствуют	-	данные отсутствуют	данные отсутствуют
1282	1372	1373	данные отсутствуют	данные отсутствуют	-	данные отсутствуют	данные отсутствуют
1283	1373	1374	данные отсутствуют	данные отсутствуют	-	данные отсутствуют	данные отсутствуют
1284	1374	1375	данные отсутствуют	данные отсутствуют	-	данные отсутствуют	данные отсутствуют
1285	1375	1376	данные отсутствуют	данные отсутствуют	-	данные отсутствуют	данные отсутствуют
1286	1376	1363	данные отсутствуют	данные отсутствуют	-	данные отсутствуют	данные отсутствуют
1287	1378	1379	данные отсутствуют	данные отсутствуют	-	данные отсутствуют	данные отсутствуют
1288	1379	1380	данные отсутствуют	данные отсутствуют	-	данные отсутствуют	данные отсутствуют
1289	1380	1381	данные отсутствуют	данные отсутствуют	-	данные отсутствуют	данные отсутствуют
1290	1381	1382	данные отсутствуют	данные отсутствуют	-	данные отсутствуют	данные отсутствуют

Государственный регистратор		ФГИС ЕГРН
полное наименование должности	подпись	инициалы, фамилия

М.П.

Описание местоположения земельного участка

Земельный участок			
(вид объекта недвижимости)			
Лист № ____	Раздела 3.1	Всего листов раздела 3.1 : ____	Всего разделов: ____
31.10.2018 № 99/2018/215351650			
Кадастровый номер:		17:05:0000000:401	

Описание местоположения границ земельного участка							
Номер п/п	Номер точки		Дирекционный угол	Горизонтальное проложение, м	Описание закрепления на местности	Кадастровые номера смежных участков	Сведения об адресах правообладателей смежных земельных участков
	начальная	конечная					
1	2	3	4	5	6	7	8
1291	1382	1383	данные отсутствуют	данные отсутствуют	-	данные отсутствуют	данные отсутствуют
1292	1383	1384	данные отсутствуют	данные отсутствуют	-	данные отсутствуют	данные отсутствуют
1293	1384	1385	данные отсутствуют	данные отсутствуют	-	данные отсутствуют	данные отсутствуют
1294	1385	1386	данные отсутствуют	данные отсутствуют	-	данные отсутствуют	данные отсутствуют
1295	1386	1387	данные отсутствуют	данные отсутствуют	-	данные отсутствуют	данные отсутствуют
1296	1387	1388	данные отсутствуют	данные отсутствуют	-	данные отсутствуют	данные отсутствуют
1297	1388	1389	данные отсутствуют	данные отсутствуют	-	данные отсутствуют	данные отсутствуют
1298	1389	1390	данные отсутствуют	данные отсутствуют	-	данные отсутствуют	данные отсутствуют
1299	1390	1391	данные отсутствуют	данные отсутствуют	-	данные отсутствуют	данные отсутствуют
1300	1391	1378	данные отсутствуют	данные отсутствуют	-	данные отсутствуют	данные отсутствуют
1301	1393	1394	данные отсутствуют	данные отсутствуют	-	данные отсутствуют	данные отсутствуют
1302	1394	1395	данные отсутствуют	данные отсутствуют	-	данные отсутствуют	данные отсутствуют
1303	1395	1396	данные отсутствуют	данные отсутствуют	-	данные отсутствуют	данные отсутствуют
1304	1396	1397	данные отсутствуют	данные отсутствуют	-	данные отсутствуют	данные отсутствуют
1305	1397	1398	данные отсутствуют	данные отсутствуют	-	данные отсутствуют	данные отсутствуют

Государственный регистратор		ФГИС ЕГРН
полное наименование должности	подпись	инициалы, фамилия

М.П.

Описание местоположения земельного участка

Земельный участок			
(вид объекта недвижимости)			
Лист № ____	Раздела 3.1	Всего листов раздела 3.1 : ____	Всего разделов: ____
31.10.2018 № 99/2018/215351650			
Кадастровый номер:		17:05:0000000:401	

Описание местоположения границ земельного участка							
Номер п/п	Номер точки		Дирекционный угол	Горизонтальное проложение, м	Описание закрепления на местности	Кадастровые номера смежных участков	Сведения об адресах правообладателей смежных земельных участков
	начальная	конечная					
1	2	3	4	5	6	7	8
1306	1398	1399	данные отсутствуют	данные отсутствуют	-	данные отсутствуют	данные отсутствуют
1307	1399	1400	данные отсутствуют	данные отсутствуют	-	данные отсутствуют	данные отсутствуют
1308	1400	1401	данные отсутствуют	данные отсутствуют	-	данные отсутствуют	данные отсутствуют
1309	1401	1402	данные отсутствуют	данные отсутствуют	-	данные отсутствуют	данные отсутствуют
1310	1402	1403	данные отсутствуют	данные отсутствуют	-	данные отсутствуют	данные отсутствуют
1311	1403	1404	данные отсутствуют	данные отсутствуют	-	данные отсутствуют	данные отсутствуют
1312	1404	1405	данные отсутствуют	данные отсутствуют	-	данные отсутствуют	данные отсутствуют
1313	1405	1406	данные отсутствуют	данные отсутствуют	-	данные отсутствуют	данные отсутствуют
1314	1406	1393	данные отсутствуют	данные отсутствуют	-	данные отсутствуют	данные отсутствуют
1315	1408	1409	данные отсутствуют	данные отсутствуют	-	данные отсутствуют	данные отсутствуют
1316	1409	1410	данные отсутствуют	данные отсутствуют	-	данные отсутствуют	данные отсутствуют
1317	1410	1411	данные отсутствуют	данные отсутствуют	-	данные отсутствуют	данные отсутствуют
1318	1411	1412	данные отсутствуют	данные отсутствуют	-	данные отсутствуют	данные отсутствуют
1319	1412	1413	данные отсутствуют	данные отсутствуют	-	данные отсутствуют	данные отсутствуют
1320	1413	1414	данные отсутствуют	данные отсутствуют	-	данные отсутствуют	данные отсутствуют

Государственный регистратор		ФГИС ЕГРН
полное наименование должности	подпись	инициалы, фамилия

М.П.

Описание местоположения земельного участка

Земельный участок			
(вид объекта недвижимости)			
Лист № ____	Раздела 3.1	Всего листов раздела 3.1 : ____	Всего разделов: ____
31.10.2018 № 99/2018/215351650			
Кадастровый номер:		17:05:0000000:401	

Описание местоположения границ земельного участка							
Номер п/п	Номер точки		Дирекционный угол	Горизонтальное проложение, м	Описание закрепления на местности	Кадастровые номера смежных участков	Сведения об адресах правообладателей смежных земельных участков
	начальная	конечная					
1	2	3	4	5	6	7	8
1321	1414	1415	данные отсутствуют	данные отсутствуют	-	данные отсутствуют	данные отсутствуют
1322	1415	1416	данные отсутствуют	данные отсутствуют	-	данные отсутствуют	данные отсутствуют
1323	1416	1417	данные отсутствуют	данные отсутствуют	-	данные отсутствуют	данные отсутствуют
1324	1417	1418	данные отсутствуют	данные отсутствуют	-	данные отсутствуют	данные отсутствуют
1325	1418	1419	данные отсутствуют	данные отсутствуют	-	данные отсутствуют	данные отсутствуют
1326	1419	1420	данные отсутствуют	данные отсутствуют	-	данные отсутствуют	данные отсутствуют
1327	1420	1421	данные отсутствуют	данные отсутствуют	-	данные отсутствуют	данные отсутствуют
1328	1421	1408	данные отсутствуют	данные отсутствуют	-	данные отсутствуют	данные отсутствуют
1329	1423	1424	данные отсутствуют	данные отсутствуют	-	данные отсутствуют	данные отсутствуют
1330	1424	1425	данные отсутствуют	данные отсутствуют	-	данные отсутствуют	данные отсутствуют
1331	1425	1426	данные отсутствуют	данные отсутствуют	-	данные отсутствуют	данные отсутствуют
1332	1426	1427	данные отсутствуют	данные отсутствуют	-	данные отсутствуют	данные отсутствуют
1333	1427	1428	данные отсутствуют	данные отсутствуют	-	данные отсутствуют	данные отсутствуют
1334	1428	1429	данные отсутствуют	данные отсутствуют	-	данные отсутствуют	данные отсутствуют
1335	1429	1430	данные отсутствуют	данные отсутствуют	-	данные отсутствуют	данные отсутствуют

Государственный регистратор		ФГИС ЕГРН
полное наименование должности	подпись	инициалы, фамилия

М.П.

Выписка из Единого государственного реестра недвижимости об объекте недвижимости
Описание местоположения земельного участка

Земельный участок			
(вид объекта недвижимости)			
Лист № ____	Раздела 3.1	Всего листов раздела 3.1 : ____	Всего разделов: ____
31.10.2018 № 99/2018/215351650			
Кадастровый номер:		17:05:0000000:401	

Описание местоположения границ земельного участка							
Номер п/п	Номер точки		Дирекционный угол	Горизонтальное проложение, м	Описание закрепления на местности	Кадастровые номера смежных участков	Сведения об адресах правообладателей смежных земельных участков
	начальная	конечная					
1	2	3	4	5	6	7	8
1336	1430	1431	данные отсутствуют	данные отсутствуют	-	данные отсутствуют	данные отсутствуют
1337	1431	1432	данные отсутствуют	данные отсутствуют	-	данные отсутствуют	данные отсутствуют
1338	1432	1433	данные отсутствуют	данные отсутствуют	-	данные отсутствуют	данные отсутствуют
1339	1433	1434	данные отсутствуют	данные отсутствуют	-	данные отсутствуют	данные отсутствуют
1340	1434	1435	данные отсутствуют	данные отсутствуют	-	данные отсутствуют	данные отсутствуют
1341	1435	1436	данные отсутствуют	данные отсутствуют	-	данные отсутствуют	данные отсутствуют
1342	1436	1423	данные отсутствуют	данные отсутствуют	-	данные отсутствуют	данные отсутствуют
1343	1438	1439	данные отсутствуют	данные отсутствуют	-	данные отсутствуют	данные отсутствуют
1344	1439	1440	данные отсутствуют	данные отсутствуют	-	данные отсутствуют	данные отсутствуют
1345	1440	1441	данные отсутствуют	данные отсутствуют	-	данные отсутствуют	данные отсутствуют
1346	1441	1442	данные отсутствуют	данные отсутствуют	-	данные отсутствуют	данные отсутствуют
1347	1442	1443	данные отсутствуют	данные отсутствуют	-	данные отсутствуют	данные отсутствуют
1348	1443	1444	данные отсутствуют	данные отсутствуют	-	данные отсутствуют	данные отсутствуют
1349	1444	1445	данные отсутствуют	данные отсутствуют	-	данные отсутствуют	данные отсутствуют
1350	1445	1446	данные отсутствуют	данные отсутствуют	-	данные отсутствуют	данные отсутствуют

Государственный регистратор		ФГИС ЕГРН
полное наименование должности	подпись	инициалы, фамилия

М.П.

Описание местоположения земельного участка

Земельный участок			
(вид объекта недвижимости)			
Лист № ____	Раздела 3.1	Всего листов раздела 3.1 : ____	Всего разделов: ____
31.10.2018 № 99/2018/215351650			
Кадастровый номер:		17:05:0000000:401	

Описание местоположения границ земельного участка							
Номер п/п	Номер точки		Дирекционный угол	Горизонтальное проложение, м	Описание закрепления на местности	Кадастровые номера смежных участков	Сведения об адресах правообладателей смежных земельных участков
	начальная	конечная					
1	2	3	4	5	6	7	8
1351	1446	1447	данные отсутствуют	данные отсутствуют	-	данные отсутствуют	данные отсутствуют
1352	1447	1448	данные отсутствуют	данные отсутствуют	-	данные отсутствуют	данные отсутствуют
1353	1448	1449	данные отсутствуют	данные отсутствуют	-	данные отсутствуют	данные отсутствуют
1354	1449	1450	данные отсутствуют	данные отсутствуют	-	данные отсутствуют	данные отсутствуют
1355	1450	1451	данные отсутствуют	данные отсутствуют	-	данные отсутствуют	данные отсутствуют
1356	1451	1438	данные отсутствуют	данные отсутствуют	-	данные отсутствуют	данные отсутствуют
1357	1453	1454	данные отсутствуют	данные отсутствуют	-	данные отсутствуют	данные отсутствуют
1358	1454	1455	данные отсутствуют	данные отсутствуют	-	данные отсутствуют	данные отсутствуют
1359	1455	1456	данные отсутствуют	данные отсутствуют	-	данные отсутствуют	данные отсутствуют
1360	1456	1457	данные отсутствуют	данные отсутствуют	-	данные отсутствуют	данные отсутствуют
1361	1457	1458	данные отсутствуют	данные отсутствуют	-	данные отсутствуют	данные отсутствуют
1362	1458	1459	данные отсутствуют	данные отсутствуют	-	данные отсутствуют	данные отсутствуют
1363	1459	1460	данные отсутствуют	данные отсутствуют	-	данные отсутствуют	данные отсутствуют
1364	1460	1461	данные отсутствуют	данные отсутствуют	-	данные отсутствуют	данные отсутствуют
1365	1461	1462	данные отсутствуют	данные отсутствуют	-	данные отсутствуют	данные отсутствуют

Государственный регистратор		ФГИС ЕГРН
полное наименование должности	подпись	инициалы, фамилия

М.П.

Описание местоположения земельного участка

Земельный участок			
(вид объекта недвижимости)			
Лист № ____	Раздела 3.1	Всего листов раздела 3.1 : ____	Всего разделов: ____
31.10.2018 № 99/2018/215351650			
Кадастровый номер:		17:05:0000000:401	

Описание местоположения границ земельного участка							
Номер п/п	Номер точки		Дирекционный угол	Горизонтальное проложение, м	Описание закрепления на местности	Кадастровые номера смежных участков	Сведения об адресах правообладателей смежных земельных участков
	начальная	конечная					
1	2	3	4	5	6	7	8
1366	1462	1463	данные отсутствуют	данные отсутствуют	-	данные отсутствуют	данные отсутствуют
1367	1463	1464	данные отсутствуют	данные отсутствуют	-	данные отсутствуют	данные отсутствуют
1368	1464	1465	данные отсутствуют	данные отсутствуют	-	данные отсутствуют	данные отсутствуют
1369	1465	1466	данные отсутствуют	данные отсутствуют	-	данные отсутствуют	данные отсутствуют
1370	1466	1467	данные отсутствуют	данные отсутствуют	-	данные отсутствуют	данные отсутствуют
1371	1467	1468	данные отсутствуют	данные отсутствуют	-	данные отсутствуют	данные отсутствуют
1372	1468	1469	данные отсутствуют	данные отсутствуют	-	данные отсутствуют	данные отсутствуют
1373	1469	1453	данные отсутствуют	данные отсутствуют	-	данные отсутствуют	данные отсутствуют
1374	1471	1472	данные отсутствуют	данные отсутствуют	-	данные отсутствуют	данные отсутствуют
1375	1472	1473	данные отсутствуют	данные отсутствуют	-	данные отсутствуют	данные отсутствуют
1376	1473	1474	данные отсутствуют	данные отсутствуют	-	данные отсутствуют	данные отсутствуют
1377	1474	1475	данные отсутствуют	данные отсутствуют	-	данные отсутствуют	данные отсутствуют
1378	1475	1476	данные отсутствуют	данные отсутствуют	-	данные отсутствуют	данные отсутствуют
1379	1476	1477	данные отсутствуют	данные отсутствуют	-	данные отсутствуют	данные отсутствуют
1380	1477	1478	данные отсутствуют	данные отсутствуют	-	данные отсутствуют	данные отсутствуют

Государственный регистратор		ФГИС ЕГРН
полное наименование должности	подпись	инициалы, фамилия

М.П.

Описание местоположения земельного участка

Земельный участок			
(вид объекта недвижимости)			
Лист № ____	Раздела 3.1	Всего листов раздела 3.1 : ____	Всего разделов: ____
31.10.2018 № 99/2018/215351650			
Кадастровый номер:		17:05:0000000:401	

Описание местоположения границ земельного участка							
Номер п/п	Номер точки		Дирекционный угол	Горизонтальное проложение, м	Описание закрепления на местности	Кадастровые номера смежных участков	Сведения об адресах правообладателей смежных земельных участков
	начальная	конечная					
1	2	3	4	5	6	7	8
1381	1478	1479	данные отсутствуют	данные отсутствуют	-	данные отсутствуют	данные отсутствуют
1382	1479	1480	данные отсутствуют	данные отсутствуют	-	данные отсутствуют	данные отсутствуют
1383	1480	1481	данные отсутствуют	данные отсутствуют	-	данные отсутствуют	данные отсутствуют
1384	1481	1482	данные отсутствуют	данные отсутствуют	-	данные отсутствуют	данные отсутствуют
1385	1482	1483	данные отсутствуют	данные отсутствуют	-	данные отсутствуют	данные отсутствуют
1386	1483	1484	данные отсутствуют	данные отсутствуют	-	данные отсутствуют	данные отсутствуют
1387	1484	1485	данные отсутствуют	данные отсутствуют	-	данные отсутствуют	данные отсутствуют
1388	1485	1486	данные отсутствуют	данные отсутствуют	-	данные отсутствуют	данные отсутствуют
1389	1486	1487	данные отсутствуют	данные отсутствуют	-	данные отсутствуют	данные отсутствуют
1390	1487	1488	данные отсутствуют	данные отсутствуют	-	данные отсутствуют	данные отсутствуют
1391	1488	1489	данные отсутствуют	данные отсутствуют	-	данные отсутствуют	данные отсутствуют
1392	1489	1490	данные отсутствуют	данные отсутствуют	-	данные отсутствуют	данные отсутствуют
1393	1490	1471	данные отсутствуют	данные отсутствуют	-	данные отсутствуют	данные отсутствуют
1394	1492	1493	данные отсутствуют	данные отсутствуют	-	данные отсутствуют	данные отсутствуют
1395	1493	1494	данные отсутствуют	данные отсутствуют	-	данные отсутствуют	данные отсутствуют

Государственный регистратор		ФГИС ЕГРН
полное наименование должности	подпись	инициалы, фамилия

М.П.

Выписка из Единого государственного реестра недвижимости об объекте недвижимости
Описание местоположения земельного участка

Земельный участок			
(вид объекта недвижимости)			
Лист № ____	Раздела 3.1	Всего листов раздела 3.1 : ____	Всего разделов: ____
31.10.2018 № 99/2018/215351650			
Кадастровый номер:		17:05:0000000:401	

Описание местоположения границ земельного участка							
Номер п/п	Номер точки		Дирекционный угол	Горизонтальное проложение, м	Описание закрепления на местности	Кадастровые номера смежных участков	Сведения об адресах правообладателей смежных земельных участков
	начальная	конечная					
1	2	3	4	5	6	7	8
1396	1494	1495	данные отсутствуют	данные отсутствуют	-	данные отсутствуют	данные отсутствуют
1397	1495	1496	данные отсутствуют	данные отсутствуют	-	данные отсутствуют	данные отсутствуют
1398	1496	1497	данные отсутствуют	данные отсутствуют	-	данные отсутствуют	данные отсутствуют
1399	1497	1498	данные отсутствуют	данные отсутствуют	-	данные отсутствуют	данные отсутствуют
1400	1498	1499	данные отсутствуют	данные отсутствуют	-	данные отсутствуют	данные отсутствуют
1401	1499	1500	данные отсутствуют	данные отсутствуют	-	данные отсутствуют	данные отсутствуют
1402	1500	1501	данные отсутствуют	данные отсутствуют	-	данные отсутствуют	данные отсутствуют
1403	1501	1502	данные отсутствуют	данные отсутствуют	-	данные отсутствуют	данные отсутствуют
1404	1502	1503	данные отсутствуют	данные отсутствуют	-	данные отсутствуют	данные отсутствуют
1405	1503	1504	данные отсутствуют	данные отсутствуют	-	данные отсутствуют	данные отсутствуют
1406	1504	1505	данные отсутствуют	данные отсутствуют	-	данные отсутствуют	данные отсутствуют
1407	1505	1492	данные отсутствуют	данные отсутствуют	-	данные отсутствуют	данные отсутствуют
1408	1507	1508	данные отсутствуют	данные отсутствуют	-	данные отсутствуют	данные отсутствуют
1409	1508	1509	данные отсутствуют	данные отсутствуют	-	данные отсутствуют	данные отсутствуют
1410	1509	1510	данные отсутствуют	данные отсутствуют	-	данные отсутствуют	данные отсутствуют

Государственный регистратор		ФГИС ЕГРН
полное наименование должности	подпись	инициалы, фамилия

М.П.

Выписка из Единого государственного реестра недвижимости об объекте недвижимости
Описание местоположения земельного участка

Земельный участок			
(вид объекта недвижимости)			
Лист № ____	Раздела 3.1	Всего листов раздела 3.1 : ____	Всего разделов: ____
31.10.2018 № 99/2018/215351650			
Кадастровый номер:		17:05:0000000:401	

Описание местоположения границ земельного участка							
Номер п/п	Номер точки		Дирекционный угол	Горизонтальное проложение, м	Описание закрепления на местности	Кадастровые номера смежных участков	Сведения об адресах правообладателей смежных земельных участков
	начальная	конечная					
1	2	3	4	5	6	7	8
1411	1510	1511	данные отсутствуют	данные отсутствуют	-	данные отсутствуют	данные отсутствуют
1412	1511	1512	данные отсутствуют	данные отсутствуют	-	данные отсутствуют	данные отсутствуют
1413	1512	1513	данные отсутствуют	данные отсутствуют	-	данные отсутствуют	данные отсутствуют
1414	1513	1514	данные отсутствуют	данные отсутствуют	-	данные отсутствуют	данные отсутствуют
1415	1514	1515	данные отсутствуют	данные отсутствуют	-	данные отсутствуют	данные отсутствуют
1416	1515	1516	данные отсутствуют	данные отсутствуют	-	данные отсутствуют	данные отсутствуют
1417	1516	1517	данные отсутствуют	данные отсутствуют	-	данные отсутствуют	данные отсутствуют
1418	1517	1518	данные отсутствуют	данные отсутствуют	-	данные отсутствуют	данные отсутствуют
1419	1518	1519	данные отсутствуют	данные отсутствуют	-	данные отсутствуют	данные отсутствуют
1420	1519	1520	данные отсутствуют	данные отсутствуют	-	данные отсутствуют	данные отсутствуют
1421	1520	1507	данные отсутствуют	данные отсутствуют	-	данные отсутствуют	данные отсутствуют
1422	1522	1523	данные отсутствуют	данные отсутствуют	-	данные отсутствуют	данные отсутствуют
1423	1523	1524	данные отсутствуют	данные отсутствуют	-	данные отсутствуют	данные отсутствуют
1424	1524	1525	данные отсутствуют	данные отсутствуют	-	данные отсутствуют	данные отсутствуют
1425	1525	1526	данные отсутствуют	данные отсутствуют	-	данные отсутствуют	данные отсутствуют

Государственный регистратор		ФГИС ЕГРН
полное наименование должности	подпись	инициалы, фамилия

М.П.

Выписка из Единого государственного реестра недвижимости об объекте недвижимости
Описание местоположения земельного участка

Земельный участок			
(вид объекта недвижимости)			
Лист № ____	Раздела 3.1	Всего листов раздела 3.1 : ____	Всего разделов: ____
31.10.2018 № 99/2018/215351650			
Кадастровый номер:		17:05:0000000:401	

Описание местоположения границ земельного участка							
Номер п/п	Номер точки		Дирекционный угол	Горизонтальное проложение, м	Описание закрепления на местности	Кадастровые номера смежных участков	Сведения об адресах правообладателей смежных земельных участков
	начальная	конечная					
1	2	3	4	5	6	7	8
1426	1526	1527	данные отсутствуют	данные отсутствуют	-	данные отсутствуют	данные отсутствуют
1427	1527	1528	данные отсутствуют	данные отсутствуют	-	данные отсутствуют	данные отсутствуют
1428	1528	1529	данные отсутствуют	данные отсутствуют	-	данные отсутствуют	данные отсутствуют
1429	1529	1530	данные отсутствуют	данные отсутствуют	-	данные отсутствуют	данные отсутствуют
1430	1530	1531	данные отсутствуют	данные отсутствуют	-	данные отсутствуют	данные отсутствуют
1431	1531	1532	данные отсутствуют	данные отсутствуют	-	данные отсутствуют	данные отсутствуют
1432	1532	1533	данные отсутствуют	данные отсутствуют	-	данные отсутствуют	данные отсутствуют
1433	1533	1534	данные отсутствуют	данные отсутствуют	-	данные отсутствуют	данные отсутствуют
1434	1534	1535	данные отсутствуют	данные отсутствуют	-	данные отсутствуют	данные отсутствуют
1435	1535	1522	данные отсутствуют	данные отсутствуют	-	данные отсутствуют	данные отсутствуют
1436	1537	1538	данные отсутствуют	данные отсутствуют	-	данные отсутствуют	данные отсутствуют
1437	1538	1539	данные отсутствуют	данные отсутствуют	-	данные отсутствуют	данные отсутствуют
1438	1539	1540	данные отсутствуют	данные отсутствуют	-	данные отсутствуют	данные отсутствуют
1439	1540	1541	данные отсутствуют	данные отсутствуют	-	данные отсутствуют	данные отсутствуют
1440	1541	1542	данные отсутствуют	данные отсутствуют	-	данные отсутствуют	данные отсутствуют

Государственный регистратор		ФГИС ЕГРН
полное наименование должности	подпись	инициалы, фамилия

М.П.

Выписка из Единого государственного реестра недвижимости об объекте недвижимости
Описание местоположения земельного участка

Земельный участок			
(вид объекта недвижимости)			
Лист № ____	Раздела 3.1	Всего листов раздела 3.1 : ____	Всего разделов: ____
31.10.2018 № 99/2018/215351650			
Кадастровый номер:		17:05:0000000:401	

Описание местоположения границ земельного участка							
Номер п/п	Номер точки		Дирекционный угол	Горизонтальное проложение, м	Описание закрепления на местности	Кадастровые номера смежных участков	Сведения об адресах правообладателей смежных земельных участков
	начальная	конечная					
1	2	3	4	5	6	7	8
1441	1542	1543	данные отсутствуют	данные отсутствуют	-	данные отсутствуют	данные отсутствуют
1442	1543	1544	данные отсутствуют	данные отсутствуют	-	данные отсутствуют	данные отсутствуют
1443	1544	1545	данные отсутствуют	данные отсутствуют	-	данные отсутствуют	данные отсутствуют
1444	1545	1546	данные отсутствуют	данные отсутствуют	-	данные отсутствуют	данные отсутствуют
1445	1546	1547	данные отсутствуют	данные отсутствуют	-	данные отсутствуют	данные отсутствуют
1446	1547	1548	данные отсутствуют	данные отсутствуют	-	данные отсутствуют	данные отсутствуют
1447	1548	1549	данные отсутствуют	данные отсутствуют	-	данные отсутствуют	данные отсутствуют
1448	1549	1550	данные отсутствуют	данные отсутствуют	-	данные отсутствуют	данные отсутствуют
1449	1550	1537	данные отсутствуют	данные отсутствуют	-	данные отсутствуют	данные отсутствуют
1450	1552	1553	данные отсутствуют	данные отсутствуют	-	данные отсутствуют	данные отсутствуют
1451	1553	1554	данные отсутствуют	данные отсутствуют	-	данные отсутствуют	данные отсутствуют
1452	1554	1555	данные отсутствуют	данные отсутствуют	-	данные отсутствуют	данные отсутствуют
1453	1555	1556	данные отсутствуют	данные отсутствуют	-	данные отсутствуют	данные отсутствуют
1454	1556	1557	данные отсутствуют	данные отсутствуют	-	данные отсутствуют	данные отсутствуют
1455	1557	1558	данные отсутствуют	данные отсутствуют	-	данные отсутствуют	данные отсутствуют

Государственный регистратор		ФГИС ЕГРН
полное наименование должности	подпись	инициалы, фамилия

М.П.

Выписка из Единого государственного реестра недвижимости об объекте недвижимости
Описание местоположения земельного участка

Земельный участок			
(вид объекта недвижимости)			
Лист № ____	Раздела 3.1	Всего листов раздела 3.1 : ____	Всего разделов: ____
31.10.2018 № 99/2018/215351650			
Кадастровый номер:		17:05:0000000:401	

Описание местоположения границ земельного участка							
Номер п/п	Номер точки		Дирекционный угол	Горизонтальное проложение, м	Описание закрепления на местности	Кадастровые номера смежных участков	Сведения об адресах правообладателей смежных земельных участков
	начальная	конечная					
1	2	3	4	5	6	7	8
1456	1558	1559	данные отсутствуют	данные отсутствуют	-	данные отсутствуют	данные отсутствуют
1457	1559	1560	данные отсутствуют	данные отсутствуют	-	данные отсутствуют	данные отсутствуют
1458	1560	1561	данные отсутствуют	данные отсутствуют	-	данные отсутствуют	данные отсутствуют
1459	1561	1562	данные отсутствуют	данные отсутствуют	-	данные отсутствуют	данные отсутствуют
1460	1562	1563	данные отсутствуют	данные отсутствуют	-	данные отсутствуют	данные отсутствуют
1461	1563	1564	данные отсутствуют	данные отсутствуют	-	данные отсутствуют	данные отсутствуют
1462	1564	1565	данные отсутствуют	данные отсутствуют	-	данные отсутствуют	данные отсутствуют
1463	1565	1552	данные отсутствуют	данные отсутствуют	-	данные отсутствуют	данные отсутствуют
1464	1567	1568	данные отсутствуют	данные отсутствуют	-	данные отсутствуют	данные отсутствуют
1465	1568	1569	данные отсутствуют	данные отсутствуют	-	данные отсутствуют	данные отсутствуют
1466	1569	1570	данные отсутствуют	данные отсутствуют	-	данные отсутствуют	данные отсутствуют
1467	1570	1571	данные отсутствуют	данные отсутствуют	-	данные отсутствуют	данные отсутствуют
1468	1571	1572	данные отсутствуют	данные отсутствуют	-	данные отсутствуют	данные отсутствуют
1469	1572	1573	данные отсутствуют	данные отсутствуют	-	данные отсутствуют	данные отсутствуют
1470	1573	1574	данные отсутствуют	данные отсутствуют	-	данные отсутствуют	данные отсутствуют

Государственный регистратор		ФГИС ЕГРН
полное наименование должности	подпись	инициалы, фамилия

М.П.

Выписка из Единого государственного реестра недвижимости об объекте недвижимости
Описание местоположения земельного участка

Земельный участок			
(вид объекта недвижимости)			
Лист № ____	Раздела 3.1	Всего листов раздела 3.1 : ____	Всего разделов: ____
31.10.2018 № 99/2018/215351650			
Кадастровый номер:		17:05:0000000:401	

Описание местоположения границ земельного участка							
Номер п/п	Номер точки		Дирекционный угол	Горизонтальное проложение, м	Описание закрепления на местности	Кадастровые номера смежных участков	Сведения об адресах правообладателей смежных земельных участков
	начальная	конечная					
1	2	3	4	5	6	7	8
1471	1574	1575	данные отсутствуют	данные отсутствуют	-	данные отсутствуют	данные отсутствуют
1472	1575	1576	данные отсутствуют	данные отсутствуют	-	данные отсутствуют	данные отсутствуют
1473	1576	1577	данные отсутствуют	данные отсутствуют	-	данные отсутствуют	данные отсутствуют
1474	1577	1578	данные отсутствуют	данные отсутствуют	-	данные отсутствуют	данные отсутствуют
1475	1578	1579	данные отсутствуют	данные отсутствуют	-	данные отсутствуют	данные отсутствуют
1476	1579	1580	данные отсутствуют	данные отсутствуют	-	данные отсутствуют	данные отсутствуют
1477	1580	1567	данные отсутствуют	данные отсутствуют	-	данные отсутствуют	данные отсутствуют
1478	1582	1583	данные отсутствуют	данные отсутствуют	-	данные отсутствуют	данные отсутствуют
1479	1583	1584	данные отсутствуют	данные отсутствуют	-	данные отсутствуют	данные отсутствуют
1480	1584	1585	данные отсутствуют	данные отсутствуют	-	данные отсутствуют	данные отсутствуют
1481	1585	1586	данные отсутствуют	данные отсутствуют	-	данные отсутствуют	данные отсутствуют
1482	1586	1587	данные отсутствуют	данные отсутствуют	-	данные отсутствуют	данные отсутствуют
1483	1587	1588	данные отсутствуют	данные отсутствуют	-	данные отсутствуют	данные отсутствуют
1484	1588	1589	данные отсутствуют	данные отсутствуют	-	данные отсутствуют	данные отсутствуют
1485	1589	1590	данные отсутствуют	данные отсутствуют	-	данные отсутствуют	данные отсутствуют

Государственный регистратор		ФГИС ЕГРН
полное наименование должности	подпись	инициалы, фамилия

М.П.

Описание местоположения земельного участка

Земельный участок			
(вид объекта недвижимости)			
Лист № ____	Раздела 3.1	Всего листов раздела 3.1 : ____	Всего разделов: ____
31.10.2018 № 99/2018/215351650			
Кадастровый номер:		17:05:0000000:401	

Описание местоположения границ земельного участка							
Номер п/п	Номер точки		Дирекционный угол	Горизонтальное проложение, м	Описание закрепления на местности	Кадастровые номера смежных участков	Сведения об адресах правообладателей смежных земельных участков
	начальная	конечная					
1	2	3	4	5	6	7	8
1486	1590	1591	данные отсутствуют	данные отсутствуют	-	данные отсутствуют	данные отсутствуют
1487	1591	1592	данные отсутствуют	данные отсутствуют	-	данные отсутствуют	данные отсутствуют
1488	1592	1593	данные отсутствуют	данные отсутствуют	-	данные отсутствуют	данные отсутствуют
1489	1593	1594	данные отсутствуют	данные отсутствуют	-	данные отсутствуют	данные отсутствуют
1490	1594	1595	данные отсутствуют	данные отсутствуют	-	данные отсутствуют	данные отсутствуют
1491	1595	1582	данные отсутствуют	данные отсутствуют	-	данные отсутствуют	данные отсутствуют
1492	1597	1598	данные отсутствуют	данные отсутствуют	-	данные отсутствуют	данные отсутствуют
1493	1598	1599	данные отсутствуют	данные отсутствуют	-	данные отсутствуют	данные отсутствуют
1494	1599	1600	данные отсутствуют	данные отсутствуют	-	данные отсутствуют	данные отсутствуют
1495	1600	1601	данные отсутствуют	данные отсутствуют	-	данные отсутствуют	данные отсутствуют
1496	1601	1602	данные отсутствуют	данные отсутствуют	-	данные отсутствуют	данные отсутствуют
1497	1602	1603	данные отсутствуют	данные отсутствуют	-	данные отсутствуют	данные отсутствуют
1498	1603	1604	данные отсутствуют	данные отсутствуют	-	данные отсутствуют	данные отсутствуют
1499	1604	1605	данные отсутствуют	данные отсутствуют	-	данные отсутствуют	данные отсутствуют
1500	1605	1606	данные отсутствуют	данные отсутствуют	-	данные отсутствуют	данные отсутствуют

Государственный регистратор		ФГИС ЕГРН
полное наименование должности	подпись	инициалы, фамилия

М.П.

Выписка из Единого государственного реестра недвижимости об объекте недвижимости
Описание местоположения земельного участка

Земельный участок			
(вид объекта недвижимости)			
Лист № ____	Раздела 3.1	Всего листов раздела 3.1 : ____	Всего разделов: ____
31.10.2018 № 99/2018/215351650			
Кадастровый номер:		17:05:0000000:401	

Описание местоположения границ земельного участка							
Номер п/п	Номер точки		Дирекционный угол	Горизонтальное проложение, м	Описание закрепления на местности	Кадастровые номера смежных участков	Сведения об адресах правообладателей смежных земельных участков
	начальная	конечная					
1	2	3	4	5	6	7	8
1501	1606	1607	данные отсутствуют	данные отсутствуют	-	данные отсутствуют	данные отсутствуют
1502	1607	1608	данные отсутствуют	данные отсутствуют	-	данные отсутствуют	данные отсутствуют
1503	1608	1609	данные отсутствуют	данные отсутствуют	-	данные отсутствуют	данные отсутствуют
1504	1609	1610	данные отсутствуют	данные отсутствуют	-	данные отсутствуют	данные отсутствуют
1505	1610	1597	данные отсутствуют	данные отсутствуют	-	данные отсутствуют	данные отсутствуют
1506	1612	1613	данные отсутствуют	данные отсутствуют	-	данные отсутствуют	данные отсутствуют
1507	1613	1614	данные отсутствуют	данные отсутствуют	-	данные отсутствуют	данные отсутствуют
1508	1614	1615	данные отсутствуют	данные отсутствуют	-	данные отсутствуют	данные отсутствуют
1509	1615	1616	данные отсутствуют	данные отсутствуют	-	данные отсутствуют	данные отсутствуют
1510	1616	1617	данные отсутствуют	данные отсутствуют	-	данные отсутствуют	данные отсутствуют
1511	1617	1618	данные отсутствуют	данные отсутствуют	-	данные отсутствуют	данные отсутствуют
1512	1618	1619	данные отсутствуют	данные отсутствуют	-	данные отсутствуют	данные отсутствуют
1513	1619	1620	данные отсутствуют	данные отсутствуют	-	данные отсутствуют	данные отсутствуют
1514	1620	1621	данные отсутствуют	данные отсутствуют	-	данные отсутствуют	данные отсутствуют
1515	1621	1622	данные отсутствуют	данные отсутствуют	-	данные отсутствуют	данные отсутствуют

Государственный регистратор		ФГИС ЕГРН
полное наименование должности	подпись	инициалы, фамилия

М.П.

Выписка из Единого государственного реестра недвижимости об объекте недвижимости
Описание местоположения земельного участка

Земельный участок			
(вид объекта недвижимости)			
Лист № ____	Раздела 3.1	Всего листов раздела 3.1 : ____	Всего разделов: ____
31.10.2018 № 99/2018/215351650			
Кадастровый номер:		17:05:0000000:401	

Описание местоположения границ земельного участка							
Номер п/п	Номер точки		Дирекционный угол	Горизонтальное проложение, м	Описание закрепления на местности	Кадастровые номера смежных участков	Сведения об адресах правообладателей смежных земельных участков
	начальная	конечная					
1	2	3	4	5	6	7	8
1516	1622	1623	данные отсутствуют	данные отсутствуют	-	данные отсутствуют	данные отсутствуют
1517	1623	1624	данные отсутствуют	данные отсутствуют	-	данные отсутствуют	данные отсутствуют
1518	1624	1625	данные отсутствуют	данные отсутствуют	-	данные отсутствуют	данные отсутствуют
1519	1625	1612	данные отсутствуют	данные отсутствуют	-	данные отсутствуют	данные отсутствуют
1520	1627	1628	данные отсутствуют	данные отсутствуют	-	данные отсутствуют	данные отсутствуют
1521	1628	1629	данные отсутствуют	данные отсутствуют	-	данные отсутствуют	данные отсутствуют
1522	1629	1630	данные отсутствуют	данные отсутствуют	-	данные отсутствуют	данные отсутствуют
1523	1630	1631	данные отсутствуют	данные отсутствуют	-	данные отсутствуют	данные отсутствуют
1524	1631	1632	данные отсутствуют	данные отсутствуют	-	данные отсутствуют	данные отсутствуют
1525	1632	1633	данные отсутствуют	данные отсутствуют	-	данные отсутствуют	данные отсутствуют
1526	1633	1634	данные отсутствуют	данные отсутствуют	-	данные отсутствуют	данные отсутствуют
1527	1634	1635	данные отсутствуют	данные отсутствуют	-	данные отсутствуют	данные отсутствуют
1528	1635	1636	данные отсутствуют	данные отсутствуют	-	данные отсутствуют	данные отсутствуют
1529	1636	1637	данные отсутствуют	данные отсутствуют	-	данные отсутствуют	данные отсутствуют
1530	1637	1638	данные отсутствуют	данные отсутствуют	-	данные отсутствуют	данные отсутствуют

Государственный регистратор		ФГИС ЕГРН
полное наименование должности	подпись	инициалы, фамилия

М.П.

Описание местоположения земельного участка

Земельный участок			
(вид объекта недвижимости)			
Лист № ____	Раздела 3.1	Всего листов раздела 3.1 : ____	Всего разделов: ____
31.10.2018 № 99/2018/215351650			
Кадастровый номер:		17:05:0000000:401	

Описание местоположения границ земельного участка							
Номер п/п	Номер точки		Дирекционный угол	Горизонтальное проложение, м	Описание закрепления на местности	Кадастровые номера смежных участков	Сведения об адресах правообладателей смежных земельных участков
	начальная	конечная					
1	2	3	4	5	6	7	8
1531	1638	1639	данные отсутствуют	данные отсутствуют	-	данные отсутствуют	данные отсутствуют
1532	1639	1640	данные отсутствуют	данные отсутствуют	-	данные отсутствуют	данные отсутствуют
1533	1640	1627	данные отсутствуют	данные отсутствуют	-	данные отсутствуют	данные отсутствуют
1534	1642	1643	данные отсутствуют	данные отсутствуют	-	данные отсутствуют	данные отсутствуют
1535	1643	1644	данные отсутствуют	данные отсутствуют	-	данные отсутствуют	данные отсутствуют
1536	1644	1645	данные отсутствуют	данные отсутствуют	-	данные отсутствуют	данные отсутствуют
1537	1645	1646	данные отсутствуют	данные отсутствуют	-	данные отсутствуют	данные отсутствуют
1538	1646	1647	данные отсутствуют	данные отсутствуют	-	данные отсутствуют	данные отсутствуют
1539	1647	1648	данные отсутствуют	данные отсутствуют	-	данные отсутствуют	данные отсутствуют
1540	1648	1649	данные отсутствуют	данные отсутствуют	-	данные отсутствуют	данные отсутствуют
1541	1649	1650	данные отсутствуют	данные отсутствуют	-	данные отсутствуют	данные отсутствуют
1542	1650	1651	данные отсутствуют	данные отсутствуют	-	данные отсутствуют	данные отсутствуют
1543	1651	1652	данные отсутствуют	данные отсутствуют	-	данные отсутствуют	данные отсутствуют
1544	1652	1653	данные отсутствуют	данные отсутствуют	-	данные отсутствуют	данные отсутствуют
1545	1653	1654	данные отсутствуют	данные отсутствуют	-	данные отсутствуют	данные отсутствуют

Государственный регистратор		ФГИС ЕГРН
полное наименование должности	подпись	инициалы, фамилия

М.П.

Земельный участок			
(вид объекта недвижимости)			
Лист № ____	Раздела 3.1	Всего листов раздела 3.1 : ____	Всего разделов: ____
31.10.2018 № 99/2018/215351650			
Кадастровый номер:		17:05:0000000:401	

Описание местоположения границ земельного участка							
Номер п/п	Номер точки		Дирекционный угол	Горизонтальное проложение, м	Описание закрепления на местности	Кадастровые номера смежных участков	Сведения об адресах правообладателей смежных земельных участков
	начальная	конечная					
1	2	3	4	5	6	7	8
1546	1654	1655	данные отсутствуют	данные отсутствуют	-	данные отсутствуют	данные отсутствуют
1547	1655	1642	данные отсутствуют	данные отсутствуют	-	данные отсутствуют	данные отсутствуют
1548	1657	1658	данные отсутствуют	данные отсутствуют	-	данные отсутствуют	данные отсутствуют
1549	1658	1659	данные отсутствуют	данные отсутствуют	-	данные отсутствуют	данные отсутствуют
1550	1659	1660	данные отсутствуют	данные отсутствуют	-	данные отсутствуют	данные отсутствуют
1551	1660	1661	данные отсутствуют	данные отсутствуют	-	данные отсутствуют	данные отсутствуют
1552	1661	1662	данные отсутствуют	данные отсутствуют	-	данные отсутствуют	данные отсутствуют
1553	1662	1663	данные отсутствуют	данные отсутствуют	-	данные отсутствуют	данные отсутствуют
1554	1663	1664	данные отсутствуют	данные отсутствуют	-	данные отсутствуют	данные отсутствуют
1555	1664	1665	данные отсутствуют	данные отсутствуют	-	данные отсутствуют	данные отсутствуют
1556	1665	1666	данные отсутствуют	данные отсутствуют	-	данные отсутствуют	данные отсутствуют
1557	1666	1667	данные отсутствуют	данные отсутствуют	-	данные отсутствуют	данные отсутствуют
1558	1667	1668	данные отсутствуют	данные отсутствуют	-	данные отсутствуют	данные отсутствуют
1559	1668	1669	данные отсутствуют	данные отсутствуют	-	данные отсутствуют	данные отсутствуют
1560	1669	1670	данные отсутствуют	данные отсутствуют	-	данные отсутствуют	данные отсутствуют

Государственный регистратор		ФГИС ЕГРН
полное наименование должности	подпись	инициалы, фамилия

М.П.

Выписка из Единого государственного реестра недвижимости об объекте недвижимости
Описание местоположения земельного участка

Земельный участок			
(вид объекта недвижимости)			
Лист № ____	Раздела 3.1	Всего листов раздела 3.1 : ____	Всего разделов: ____
31.10.2018 № 99/2018/215351650			
Кадастровый номер:		17:05:0000000:401	

Описание местоположения границ земельного участка							
Номер п/п	Номер точки		Дирекционный угол	Горизонтальное проложение, м	Описание закрепления на местности	Кадастровые номера смежных участков	Сведения об адресах правообладателей смежных земельных участков
	начальная	конечная					
1	2	3	4	5	6	7	8
1561	1670	1671	данные отсутствуют	данные отсутствуют	-	данные отсутствуют	данные отсутствуют
1562	1671	1672	данные отсутствуют	данные отсутствуют	-	данные отсутствуют	данные отсутствуют
1563	1672	1657	данные отсутствуют	данные отсутствуют	-	данные отсутствуют	данные отсутствуют
1564	1674	1675	данные отсутствуют	данные отсутствуют	-	данные отсутствуют	данные отсутствуют
1565	1675	1676	данные отсутствуют	данные отсутствуют	-	данные отсутствуют	данные отсутствуют
1566	1676	1677	данные отсутствуют	данные отсутствуют	-	данные отсутствуют	данные отсутствуют
1567	1677	1678	данные отсутствуют	данные отсутствуют	-	данные отсутствуют	данные отсутствуют
1568	1678	1679	данные отсутствуют	данные отсутствуют	-	данные отсутствуют	данные отсутствуют
1569	1679	1680	данные отсутствуют	данные отсутствуют	-	данные отсутствуют	данные отсутствуют
1570	1680	1681	данные отсутствуют	данные отсутствуют	-	данные отсутствуют	данные отсутствуют
1571	1681	1682	данные отсутствуют	данные отсутствуют	-	данные отсутствуют	данные отсутствуют
1572	1682	1683	данные отсутствуют	данные отсутствуют	-	данные отсутствуют	данные отсутствуют
1573	1683	1684	данные отсутствуют	данные отсутствуют	-	данные отсутствуют	данные отсутствуют
1574	1684	1685	данные отсутствуют	данные отсутствуют	-	данные отсутствуют	данные отсутствуют
1575	1685	1686	данные отсутствуют	данные отсутствуют	-	данные отсутствуют	данные отсутствуют

Государственный регистратор		ФГИС ЕГРН
полное наименование должности	подпись	инициалы, фамилия

М.П.

Выписка из Единого государственного реестра недвижимости об объекте недвижимости
Описание местоположения земельного участка

Земельный участок			
(вид объекта недвижимости)			
Лист № ____	Раздела 3.1	Всего листов раздела 3.1 : ____	Всего разделов: ____
31.10.2018 № 99/2018/215351650			
Кадастровый номер:		17:05:0000000:401	

Описание местоположения границ земельного участка							
Номер п/п	Номер точки		Дирекционный угол	Горизонтальное проложение, м	Описание закрепления на местности	Кадастровые номера смежных участков	Сведения об адресах правообладателей смежных земельных участков
	начальная	конечная					
1	2	3	4	5	6	7	8
1576	1686	1687	данные отсутствуют	данные отсутствуют	-	данные отсутствуют	данные отсутствуют
1577	1687	1674	данные отсутствуют	данные отсутствуют	-	данные отсутствуют	данные отсутствуют
1578	1689	1690	данные отсутствуют	данные отсутствуют	-	данные отсутствуют	данные отсутствуют
1579	1690	1691	данные отсутствуют	данные отсутствуют	-	данные отсутствуют	данные отсутствуют
1580	1691	1692	данные отсутствуют	данные отсутствуют	-	данные отсутствуют	данные отсутствуют
1581	1692	1693	данные отсутствуют	данные отсутствуют	-	данные отсутствуют	данные отсутствуют
1582	1693	1694	данные отсутствуют	данные отсутствуют	-	данные отсутствуют	данные отсутствуют
1583	1694	1695	данные отсутствуют	данные отсутствуют	-	данные отсутствуют	данные отсутствуют
1584	1695	1696	данные отсутствуют	данные отсутствуют	-	данные отсутствуют	данные отсутствуют
1585	1696	1697	данные отсутствуют	данные отсутствуют	-	данные отсутствуют	данные отсутствуют
1586	1697	1698	данные отсутствуют	данные отсутствуют	-	данные отсутствуют	данные отсутствуют
1587	1698	1699	данные отсутствуют	данные отсутствуют	-	данные отсутствуют	данные отсутствуют
1588	1699	1700	данные отсутствуют	данные отсутствуют	-	данные отсутствуют	данные отсутствуют
1589	1700	1701	данные отсутствуют	данные отсутствуют	-	данные отсутствуют	данные отсутствуют
1590	1701	1702	данные отсутствуют	данные отсутствуют	-	данные отсутствуют	данные отсутствуют

Государственный регистратор		ФГИС ЕГРН
полное наименование должности	подпись	инициалы, фамилия

М.П.

Выписка из Единого государственного реестра недвижимости об объекте недвижимости
Описание местоположения земельного участка

Земельный участок			
(вид объекта недвижимости)			
Лист № ____	Раздела 3.1	Всего листов раздела 3.1 : ____	Всего разделов: ____
31.10.2018 № 99/2018/215351650			
Кадастровый номер:		17:05:0000000:401	

Описание местоположения границ земельного участка							
Номер п/п	Номер точки		Дирекционный угол	Горизонтальное проложение, м	Описание закрепления на местности	Кадастровые номера смежных участков	Сведения об адресах правообладателей смежных земельных участков
	начальная	конечная					
1	2	3	4	5	6	7	8
1591	1702	1689	данные отсутствуют	данные отсутствуют	-	данные отсутствуют	данные отсутствуют
1592	1704	1705	данные отсутствуют	данные отсутствуют	-	данные отсутствуют	данные отсутствуют
1593	1705	1706	данные отсутствуют	данные отсутствуют	-	данные отсутствуют	данные отсутствуют
1594	1706	1707	данные отсутствуют	данные отсутствуют	-	данные отсутствуют	данные отсутствуют
1595	1707	1708	данные отсутствуют	данные отсутствуют	-	данные отсутствуют	данные отсутствуют
1596	1708	1709	данные отсутствуют	данные отсутствуют	-	данные отсутствуют	данные отсутствуют
1597	1709	1710	данные отсутствуют	данные отсутствуют	-	данные отсутствуют	данные отсутствуют
1598	1710	1711	данные отсутствуют	данные отсутствуют	-	данные отсутствуют	данные отсутствуют
1599	1711	1712	данные отсутствуют	данные отсутствуют	-	данные отсутствуют	данные отсутствуют
1600	1712	1713	данные отсутствуют	данные отсутствуют	-	данные отсутствуют	данные отсутствуют
1601	1713	1714	данные отсутствуют	данные отсутствуют	-	данные отсутствуют	данные отсутствуют
1602	1714	1715	данные отсутствуют	данные отсутствуют	-	данные отсутствуют	данные отсутствуют
1603	1715	1716	данные отсутствуют	данные отсутствуют	-	данные отсутствуют	данные отсутствуют
1604	1716	1717	данные отсутствуют	данные отсутствуют	-	данные отсутствуют	данные отсутствуют
1605	1717	1704	данные отсутствуют	данные отсутствуют	-	данные отсутствуют	данные отсутствуют

Государственный регистратор		ФГИС ЕГРН
полное наименование должности	подпись	инициалы, фамилия

М.П.

Выписка из Единого государственного реестра недвижимости об объекте недвижимости
Описание местоположения земельного участка

Земельный участок			
(вид объекта недвижимости)			
Лист № ____	Раздела 3.1	Всего листов раздела 3.1 : ____	Всего разделов: ____
31.10.2018 № 99/2018/215351650			
Кадастровый номер:		17:05:0000000:401	

Описание местоположения границ земельного участка							
Номер п/п	Номер точки		Дирекционный угол	Горизонтальное проложение, м	Описание закрепления на местности	Кадастровые номера смежных участков	Сведения об адресах правообладателей смежных земельных участков
	начальная	конечная					
1	2	3	4	5	6	7	8
1606	1719	1720	данные отсутствуют	данные отсутствуют	-	данные отсутствуют	данные отсутствуют
1607	1720	1721	данные отсутствуют	данные отсутствуют	-	данные отсутствуют	данные отсутствуют
1608	1721	1722	данные отсутствуют	данные отсутствуют	-	данные отсутствуют	данные отсутствуют
1609	1722	1723	данные отсутствуют	данные отсутствуют	-	данные отсутствуют	данные отсутствуют
1610	1723	1724	данные отсутствуют	данные отсутствуют	-	данные отсутствуют	данные отсутствуют
1611	1724	1725	данные отсутствуют	данные отсутствуют	-	данные отсутствуют	данные отсутствуют
1612	1725	1726	данные отсутствуют	данные отсутствуют	-	данные отсутствуют	данные отсутствуют
1613	1726	1727	данные отсутствуют	данные отсутствуют	-	данные отсутствуют	данные отсутствуют
1614	1727	1728	данные отсутствуют	данные отсутствуют	-	данные отсутствуют	данные отсутствуют
1615	1728	1729	данные отсутствуют	данные отсутствуют	-	данные отсутствуют	данные отсутствуют
1616	1729	1730	данные отсутствуют	данные отсутствуют	-	данные отсутствуют	данные отсутствуют
1617	1730	1731	данные отсутствуют	данные отсутствуют	-	данные отсутствуют	данные отсутствуют
1618	1731	1732	данные отсутствуют	данные отсутствуют	-	данные отсутствуют	данные отсутствуют
1619	1732	1719	данные отсутствуют	данные отсутствуют	-	данные отсутствуют	данные отсутствуют
1620	1734	1735	данные отсутствуют	данные отсутствуют	-	данные отсутствуют	данные отсутствуют

Государственный регистратор		ФГИС ЕГРН
полное наименование должности	подпись	инициалы, фамилия

М.П.

Описание местоположения земельного участка

Земельный участок			
(вид объекта недвижимости)			
Лист № ____	Раздела 3.1	Всего листов раздела 3.1 : ____	Всего разделов: ____
31.10.2018 № 99/2018/215351650			
Кадастровый номер:		17:05:0000000:401	

Описание местоположения границ земельного участка							
Номер п/п	Номер точки		Дирекционный угол	Горизонтальное проложение, м	Описание закрепления на местности	Кадастровые номера смежных участков	Сведения об адресах правообладателей смежных земельных участков
	начальная	конечная					
1	2	3	4	5	6	7	8
1621	1735	1736	данные отсутствуют	данные отсутствуют	-	данные отсутствуют	данные отсутствуют
1622	1736	1737	данные отсутствуют	данные отсутствуют	-	данные отсутствуют	данные отсутствуют
1623	1737	1738	данные отсутствуют	данные отсутствуют	-	данные отсутствуют	данные отсутствуют
1624	1738	1739	данные отсутствуют	данные отсутствуют	-	данные отсутствуют	данные отсутствуют
1625	1739	1740	данные отсутствуют	данные отсутствуют	-	данные отсутствуют	данные отсутствуют
1626	1740	1741	данные отсутствуют	данные отсутствуют	-	данные отсутствуют	данные отсутствуют
1627	1741	1742	данные отсутствуют	данные отсутствуют	-	данные отсутствуют	данные отсутствуют
1628	1742	1743	данные отсутствуют	данные отсутствуют	-	данные отсутствуют	данные отсутствуют
1629	1743	1744	данные отсутствуют	данные отсутствуют	-	данные отсутствуют	данные отсутствуют
1630	1744	1745	данные отсутствуют	данные отсутствуют	-	данные отсутствуют	данные отсутствуют
1631	1745	1746	данные отсутствуют	данные отсутствуют	-	данные отсутствуют	данные отсутствуют
1632	1746	1747	данные отсутствуют	данные отсутствуют	-	данные отсутствуют	данные отсутствуют
1633	1747	1734	данные отсутствуют	данные отсутствуют	-	данные отсутствуют	данные отсутствуют
1634	1749	1750	данные отсутствуют	данные отсутствуют	-	данные отсутствуют	данные отсутствуют
1635	1750	1751	данные отсутствуют	данные отсутствуют	-	данные отсутствуют	данные отсутствуют

Государственный регистратор		ФГИС ЕГРН
полное наименование должности	подпись	инициалы, фамилия

М.П.

Выписка из Единого государственного реестра недвижимости об объекте недвижимости
Описание местоположения земельного участка

Земельный участок			
(вид объекта недвижимости)			
Лист № ____	Раздела 3.1	Всего листов раздела 3.1 : ____	Всего разделов: ____
31.10.2018 № 99/2018/215351650			
Кадастровый номер:		17:05:0000000:401	

Описание местоположения границ земельного участка							
Номер п/п	Номер точки		Дирекционный угол	Горизонтальное проложение, м	Описание закрепления на местности	Кадастровые номера смежных участков	Сведения об адресах правообладателей смежных земельных участков
	начальная	конечная					
1	2	3	4	5	6	7	8
1636	1751	1752	данные отсутствуют	данные отсутствуют	-	данные отсутствуют	данные отсутствуют
1637	1752	1753	данные отсутствуют	данные отсутствуют	-	данные отсутствуют	данные отсутствуют
1638	1753	1754	данные отсутствуют	данные отсутствуют	-	данные отсутствуют	данные отсутствуют
1639	1754	1755	данные отсутствуют	данные отсутствуют	-	данные отсутствуют	данные отсутствуют
1640	1755	1756	данные отсутствуют	данные отсутствуют	-	данные отсутствуют	данные отсутствуют
1641	1756	1757	данные отсутствуют	данные отсутствуют	-	данные отсутствуют	данные отсутствуют
1642	1757	1758	данные отсутствуют	данные отсутствуют	-	данные отсутствуют	данные отсутствуют
1643	1758	1759	данные отсутствуют	данные отсутствуют	-	данные отсутствуют	данные отсутствуют
1644	1759	1760	данные отсутствуют	данные отсутствуют	-	данные отсутствуют	данные отсутствуют
1645	1760	1761	данные отсутствуют	данные отсутствуют	-	данные отсутствуют	данные отсутствуют
1646	1761	1762	данные отсутствуют	данные отсутствуют	-	данные отсутствуют	данные отсутствуют
1647	1762	1749	данные отсутствуют	данные отсутствуют	-	данные отсутствуют	данные отсутствуют
1648	1764	1765	данные отсутствуют	данные отсутствуют	-	данные отсутствуют	данные отсутствуют
1649	1765	1766	данные отсутствуют	данные отсутствуют	-	данные отсутствуют	данные отсутствуют
1650	1766	1767	данные отсутствуют	данные отсутствуют	-	данные отсутствуют	данные отсутствуют

Государственный регистратор		ФГИС ЕГРН
полное наименование должности	подпись	инициалы, фамилия

М.П.

Описание местоположения земельного участка

Земельный участок			
(вид объекта недвижимости)			
Лист № ____	Раздела 3.1	Всего листов раздела 3.1 : ____	Всего разделов: ____
31.10.2018 № 99/2018/215351650			
Кадастровый номер:		17:05:0000000:401	

Описание местоположения границ земельного участка							
Номер п/п	Номер точки		Дирекционный угол	Горизонтальное проложение, м	Описание закрепления на местности	Кадастровые номера смежных участков	Сведения об адресах правообладателей смежных земельных участков
	начальная	конечная					
1	2	3	4	5	6	7	8
1651	1767	1768	данные отсутствуют	данные отсутствуют	-	данные отсутствуют	данные отсутствуют
1652	1768	1769	данные отсутствуют	данные отсутствуют	-	данные отсутствуют	данные отсутствуют
1653	1769	1770	данные отсутствуют	данные отсутствуют	-	данные отсутствуют	данные отсутствуют
1654	1770	1771	данные отсутствуют	данные отсутствуют	-	данные отсутствуют	данные отсутствуют
1655	1771	1772	данные отсутствуют	данные отсутствуют	-	данные отсутствуют	данные отсутствуют
1656	1772	1773	данные отсутствуют	данные отсутствуют	-	данные отсутствуют	данные отсутствуют
1657	1773	1774	данные отсутствуют	данные отсутствуют	-	данные отсутствуют	данные отсутствуют
1658	1774	1775	данные отсутствуют	данные отсутствуют	-	данные отсутствуют	данные отсутствуют
1659	1775	1776	данные отсутствуют	данные отсутствуют	-	данные отсутствуют	данные отсутствуют
1660	1776	1777	данные отсутствуют	данные отсутствуют	-	данные отсутствуют	данные отсутствуют
1661	1777	1764	данные отсутствуют	данные отсутствуют	-	данные отсутствуют	данные отсутствуют
1662	1779	1780	данные отсутствуют	данные отсутствуют	-	данные отсутствуют	данные отсутствуют
1663	1780	1781	данные отсутствуют	данные отсутствуют	-	данные отсутствуют	данные отсутствуют
1664	1781	1782	данные отсутствуют	данные отсутствуют	-	данные отсутствуют	данные отсутствуют
1665	1782	1783	данные отсутствуют	данные отсутствуют	-	данные отсутствуют	данные отсутствуют

Государственный регистратор		ФГИС ЕГРН
полное наименование должности	подпись	инициалы, фамилия

М.П.

Выписка из Единого государственного реестра недвижимости об объекте недвижимости
Описание местоположения земельного участка

Земельный участок			
(вид объекта недвижимости)			
Лист № ____	Раздела 3.1	Всего листов раздела 3.1 : ____	Всего разделов: ____
31.10.2018 № 99/2018/215351650			
Кадастровый номер:		17:05:0000000:401	

Описание местоположения границ земельного участка							
Номер п/п	Номер точки		Дирекционный угол	Горизонтальное проложение, м	Описание закрепления на местности	Кадастровые номера смежных участков	Сведения об адресах правообладателей смежных земельных участков
	начальная	конечная					
1	2	3	4	5	6	7	8
1666	1783	1784	данные отсутствуют	данные отсутствуют	-	данные отсутствуют	данные отсутствуют
1667	1784	1785	данные отсутствуют	данные отсутствуют	-	данные отсутствуют	данные отсутствуют
1668	1785	1786	данные отсутствуют	данные отсутствуют	-	данные отсутствуют	данные отсутствуют
1669	1786	1787	данные отсутствуют	данные отсутствуют	-	данные отсутствуют	данные отсутствуют
1670	1787	1788	данные отсутствуют	данные отсутствуют	-	данные отсутствуют	данные отсутствуют
1671	1788	1789	данные отсутствуют	данные отсутствуют	-	данные отсутствуют	данные отсутствуют
1672	1789	1790	данные отсутствуют	данные отсутствуют	-	данные отсутствуют	данные отсутствуют
1673	1790	1791	данные отсутствуют	данные отсутствуют	-	данные отсутствуют	данные отсутствуют
1674	1791	1792	данные отсутствуют	данные отсутствуют	-	данные отсутствуют	данные отсутствуют
1675	1792	1793	данные отсутствуют	данные отсутствуют	-	данные отсутствуют	данные отсутствуют
1676	1793	1794	данные отсутствуют	данные отсутствуют	-	данные отсутствуют	данные отсутствуют
1677	1794	1779	данные отсутствуют	данные отсутствуют	-	данные отсутствуют	данные отсутствуют
1678	1796	1797	данные отсутствуют	данные отсутствуют	-	данные отсутствуют	данные отсутствуют
1679	1797	1798	данные отсутствуют	данные отсутствуют	-	данные отсутствуют	данные отсутствуют
1680	1798	1799	данные отсутствуют	данные отсутствуют	-	данные отсутствуют	данные отсутствуют

Государственный регистратор		ФГИС ЕГРН
полное наименование должности	подпись	инициалы, фамилия

М.П.

Описание местоположения земельного участка

Земельный участок			
(вид объекта недвижимости)			
Лист № ____	Раздела 3.1	Всего листов раздела 3.1 : ____	Всего разделов: ____
31.10.2018 № 99/2018/215351650			
Кадастровый номер:		17:05:0000000:401	

Описание местоположения границ земельного участка							
Номер п/п	Номер точки		Дирекционный угол	Горизонтальное проложение, м	Описание закрепления на местности	Кадастровые номера смежных участков	Сведения об адресах правообладателей смежных земельных участков
	начальная	конечная					
1	2	3	4	5	6	7	8
1681	1799	1800	данные отсутствуют	данные отсутствуют	-	данные отсутствуют	данные отсутствуют
1682	1800	1801	данные отсутствуют	данные отсутствуют	-	данные отсутствуют	данные отсутствуют
1683	1801	1802	данные отсутствуют	данные отсутствуют	-	данные отсутствуют	данные отсутствуют
1684	1802	1803	данные отсутствуют	данные отсутствуют	-	данные отсутствуют	данные отсутствуют
1685	1803	1804	данные отсутствуют	данные отсутствуют	-	данные отсутствуют	данные отсутствуют
1686	1804	1805	данные отсутствуют	данные отсутствуют	-	данные отсутствуют	данные отсутствуют
1687	1805	1806	данные отсутствуют	данные отсутствуют	-	данные отсутствуют	данные отсутствуют
1688	1806	1807	данные отсутствуют	данные отсутствуют	-	данные отсутствуют	данные отсутствуют
1689	1807	1808	данные отсутствуют	данные отсутствуют	-	данные отсутствуют	данные отсутствуют
1690	1808	1809	данные отсутствуют	данные отсутствуют	-	данные отсутствуют	данные отсутствуют
1691	1809	1796	данные отсутствуют	данные отсутствуют	-	данные отсутствуют	данные отсутствуют
1692	1811	1812	данные отсутствуют	данные отсутствуют	-	данные отсутствуют	данные отсутствуют
1693	1812	1813	данные отсутствуют	данные отсутствуют	-	данные отсутствуют	данные отсутствуют
1694	1813	1814	данные отсутствуют	данные отсутствуют	-	данные отсутствуют	данные отсутствуют
1695	1814	1815	данные отсутствуют	данные отсутствуют	-	данные отсутствуют	данные отсутствуют

Государственный регистратор		ФГИС ЕГРН
полное наименование должности	подпись	инициалы, фамилия

М.П.

Выписка из Единого государственного реестра недвижимости об объекте недвижимости
Описание местоположения земельного участка

Земельный участок			
(вид объекта недвижимости)			
Лист № ____	Раздела 3.1	Всего листов раздела 3.1 : ____	Всего разделов: ____
31.10.2018 № 99/2018/215351650			
Кадастровый номер:		17:05:0000000:401	

Описание местоположения границ земельного участка							
Номер п/п	Номер точки		Дирекционный угол	Горизонтальное проложение, м	Описание закрепления на местности	Кадастровые номера смежных участков	Сведения об адресах правообладателей смежных земельных участков
	начальная	конечная					
1	2	3	4	5	6	7	8
1696	1815	1816	данные отсутствуют	данные отсутствуют	-	данные отсутствуют	данные отсутствуют
1697	1816	1817	данные отсутствуют	данные отсутствуют	-	данные отсутствуют	данные отсутствуют
1698	1817	1818	данные отсутствуют	данные отсутствуют	-	данные отсутствуют	данные отсутствуют
1699	1818	1819	данные отсутствуют	данные отсутствуют	-	данные отсутствуют	данные отсутствуют
1700	1819	1820	данные отсутствуют	данные отсутствуют	-	данные отсутствуют	данные отсутствуют
1701	1820	1821	данные отсутствуют	данные отсутствуют	-	данные отсутствуют	данные отсутствуют
1702	1821	1822	данные отсутствуют	данные отсутствуют	-	данные отсутствуют	данные отсутствуют
1703	1822	1823	данные отсутствуют	данные отсутствуют	-	данные отсутствуют	данные отсутствуют
1704	1823	1824	данные отсутствуют	данные отсутствуют	-	данные отсутствуют	данные отсутствуют
1705	1824	1811	данные отсутствуют	данные отсутствуют	-	данные отсутствуют	данные отсутствуют
1706	1826	1827	данные отсутствуют	данные отсутствуют	-	данные отсутствуют	данные отсутствуют
1707	1827	1828	данные отсутствуют	данные отсутствуют	-	данные отсутствуют	данные отсутствуют
1708	1828	1829	данные отсутствуют	данные отсутствуют	-	данные отсутствуют	данные отсутствуют
1709	1829	1830	данные отсутствуют	данные отсутствуют	-	данные отсутствуют	данные отсутствуют
1710	1830	1831	данные отсутствуют	данные отсутствуют	-	данные отсутствуют	данные отсутствуют

Государственный регистратор		ФГИС ЕГРН
полное наименование должности	подпись	инициалы, фамилия

М.П.

Выписка из Единого государственного реестра недвижимости об объекте недвижимости
Описание местоположения земельного участка

Земельный участок			
(вид объекта недвижимости)			
Лист № ____	Раздела 3.1	Всего листов раздела 3.1 : ____	Всего разделов: ____
31.10.2018 № 99/2018/215351650			
Кадастровый номер:		17:05:0000000:401	

Описание местоположения границ земельного участка							
Номер п/п	Номер точки		Дирекционный угол	Горизонтальное проложение, м	Описание закрепления на местности	Кадастровые номера смежных участков	Сведения об адресах правообладателей смежных земельных участков
	начальная	конечная					
1	2	3	4	5	6	7	8
1711	1831	1832	данные отсутствуют	данные отсутствуют	-	данные отсутствуют	данные отсутствуют
1712	1832	1833	данные отсутствуют	данные отсутствуют	-	данные отсутствуют	данные отсутствуют
1713	1833	1834	данные отсутствуют	данные отсутствуют	-	данные отсутствуют	данные отсутствуют
1714	1834	1835	данные отсутствуют	данные отсутствуют	-	данные отсутствуют	данные отсутствуют
1715	1835	1836	данные отсутствуют	данные отсутствуют	-	данные отсутствуют	данные отсутствуют
1716	1836	1837	данные отсутствуют	данные отсутствуют	-	данные отсутствуют	данные отсутствуют
1717	1837	1838	данные отсутствуют	данные отсутствуют	-	данные отсутствуют	данные отсутствуют
1718	1838	1839	данные отсутствуют	данные отсутствуют	-	данные отсутствуют	данные отсутствуют
1719	1839	1826	данные отсутствуют	данные отсутствуют	-	данные отсутствуют	данные отсутствуют
1720	1841	1842	данные отсутствуют	данные отсутствуют	-	данные отсутствуют	данные отсутствуют
1721	1842	1843	данные отсутствуют	данные отсутствуют	-	данные отсутствуют	данные отсутствуют
1722	1843	1844	данные отсутствуют	данные отсутствуют	-	данные отсутствуют	данные отсутствуют
1723	1844	1845	данные отсутствуют	данные отсутствуют	-	данные отсутствуют	данные отсутствуют
1724	1845	1846	данные отсутствуют	данные отсутствуют	-	данные отсутствуют	данные отсутствуют
1725	1846	1847	данные отсутствуют	данные отсутствуют	-	данные отсутствуют	данные отсутствуют

Государственный регистратор		ФГИС ЕГРН
полное наименование должности	подпись	инициалы, фамилия

М.П.

Выписка из Единого государственного реестра недвижимости об объекте недвижимости
Описание местоположения земельного участка

Земельный участок			
(вид объекта недвижимости)			
Лист № ____	Раздела 3.1	Всего листов раздела 3.1 : ____	Всего разделов: ____
31.10.2018 № 99/2018/215351650			
Кадастровый номер:		17:05:0000000:401	

Описание местоположения границ земельного участка							
Номер п/п	Номер точки		Дирекционный угол	Горизонтальное проложение, м	Описание закрепления на местности	Кадастровые номера смежных участков	Сведения об адресах правообладателей смежных земельных участков
	начальная	конечная					
1	2	3	4	5	6	7	8
1726	1847	1848	данные отсутствуют	данные отсутствуют	-	данные отсутствуют	данные отсутствуют
1727	1848	1849	данные отсутствуют	данные отсутствуют	-	данные отсутствуют	данные отсутствуют
1728	1849	1850	данные отсутствуют	данные отсутствуют	-	данные отсутствуют	данные отсутствуют
1729	1850	1851	данные отсутствуют	данные отсутствуют	-	данные отсутствуют	данные отсутствуют
1730	1851	1852	данные отсутствуют	данные отсутствуют	-	данные отсутствуют	данные отсутствуют
1731	1852	1853	данные отсутствуют	данные отсутствуют	-	данные отсутствуют	данные отсутствуют
1732	1853	1854	данные отсутствуют	данные отсутствуют	-	данные отсутствуют	данные отсутствуют
1733	1854	1841	данные отсутствуют	данные отсутствуют	-	данные отсутствуют	данные отсутствуют
1734	1856	1857	данные отсутствуют	данные отсутствуют	-	данные отсутствуют	данные отсутствуют
1735	1857	1858	данные отсутствуют	данные отсутствуют	-	данные отсутствуют	данные отсутствуют
1736	1858	1859	данные отсутствуют	данные отсутствуют	-	данные отсутствуют	данные отсутствуют
1737	1859	1860	данные отсутствуют	данные отсутствуют	-	данные отсутствуют	данные отсутствуют
1738	1860	1861	данные отсутствуют	данные отсутствуют	-	данные отсутствуют	данные отсутствуют
1739	1861	1862	данные отсутствуют	данные отсутствуют	-	данные отсутствуют	данные отсутствуют
1740	1862	1863	данные отсутствуют	данные отсутствуют	-	данные отсутствуют	данные отсутствуют

Государственный регистратор		ФГИС ЕГРН
полное наименование должности	подпись	инициалы, фамилия

М.П.

Описание местоположения земельного участка

Земельный участок			
(вид объекта недвижимости)			
Лист № ____	Раздела 3.1	Всего листов раздела 3.1 : ____	Всего разделов: ____
31.10.2018 № 99/2018/215351650			
Кадастровый номер:		17:05:0000000:401	

Описание местоположения границ земельного участка							
Номер п/п	Номер точки		Дирекционный угол	Горизонтальное проложение, м	Описание закрепления на местности	Кадастровые номера смежных участков	Сведения об адресах правообладателей смежных земельных участков
	начальная	конечная					
1	2	3	4	5	6	7	8
1741	1863	1864	данные отсутствуют	данные отсутствуют	-	данные отсутствуют	данные отсутствуют
1742	1864	1865	данные отсутствуют	данные отсутствуют	-	данные отсутствуют	данные отсутствуют
1743	1865	1866	данные отсутствуют	данные отсутствуют	-	данные отсутствуют	данные отсутствуют
1744	1866	1867	данные отсутствуют	данные отсутствуют	-	данные отсутствуют	данные отсутствуют
1745	1867	1868	данные отсутствуют	данные отсутствуют	-	данные отсутствуют	данные отсутствуют
1746	1868	1869	данные отсутствуют	данные отсутствуют	-	данные отсутствуют	данные отсутствуют
1747	1869	1856	данные отсутствуют	данные отсутствуют	-	данные отсутствуют	данные отсутствуют
1748	1871	1872	данные отсутствуют	данные отсутствуют	-	данные отсутствуют	данные отсутствуют
1749	1872	1873	данные отсутствуют	данные отсутствуют	-	данные отсутствуют	данные отсутствуют
1750	1873	1874	данные отсутствуют	данные отсутствуют	-	данные отсутствуют	данные отсутствуют
1751	1874	1875	данные отсутствуют	данные отсутствуют	-	данные отсутствуют	данные отсутствуют
1752	1875	1876	данные отсутствуют	данные отсутствуют	-	данные отсутствуют	данные отсутствуют
1753	1876	1877	данные отсутствуют	данные отсутствуют	-	данные отсутствуют	данные отсутствуют
1754	1877	1878	данные отсутствуют	данные отсутствуют	-	данные отсутствуют	данные отсутствуют
1755	1878	1879	данные отсутствуют	данные отсутствуют	-	данные отсутствуют	данные отсутствуют

Государственный регистратор		ФГИС ЕГРН
полное наименование должности	подпись	инициалы, фамилия

М.П.

Описание местоположения земельного участка

Земельный участок			
(вид объекта недвижимости)			
Лист № ____	Раздела 3.1	Всего листов раздела 3.1 : ____	Всего разделов: ____
31.10.2018 № 99/2018/215351650			
Кадастровый номер:		17:05:0000000:401	

Описание местоположения границ земельного участка							
Номер п/п	Номер точки		Дирекционный угол	Горизонтальное проложение, м	Описание закрепления на местности	Кадастровые номера смежных участков	Сведения об адресах правообладателей смежных земельных участков
	начальная	конечная					
1	2	3	4	5	6	7	8
1756	1879	1880	данные отсутствуют	данные отсутствуют	-	данные отсутствуют	данные отсутствуют
1757	1880	1881	данные отсутствуют	данные отсутствуют	-	данные отсутствуют	данные отсутствуют
1758	1881	1882	данные отсутствуют	данные отсутствуют	-	данные отсутствуют	данные отсутствуют
1759	1882	1883	данные отсутствуют	данные отсутствуют	-	данные отсутствуют	данные отсутствуют
1760	1883	1884	данные отсутствуют	данные отсутствуют	-	данные отсутствуют	данные отсутствуют
1761	1884	1871	данные отсутствуют	данные отсутствуют	-	данные отсутствуют	данные отсутствуют
1762	1886	1887	данные отсутствуют	данные отсутствуют	-	данные отсутствуют	данные отсутствуют
1763	1887	1888	данные отсутствуют	данные отсутствуют	-	данные отсутствуют	данные отсутствуют
1764	1888	1889	данные отсутствуют	данные отсутствуют	-	данные отсутствуют	данные отсутствуют
1765	1889	1890	данные отсутствуют	данные отсутствуют	-	данные отсутствуют	данные отсутствуют
1766	1890	1891	данные отсутствуют	данные отсутствуют	-	данные отсутствуют	данные отсутствуют
1767	1891	1892	данные отсутствуют	данные отсутствуют	-	данные отсутствуют	данные отсутствуют
1768	1892	1893	данные отсутствуют	данные отсутствуют	-	данные отсутствуют	данные отсутствуют
1769	1893	1894	данные отсутствуют	данные отсутствуют	-	данные отсутствуют	данные отсутствуют
1770	1894	1895	данные отсутствуют	данные отсутствуют	-	данные отсутствуют	данные отсутствуют

Государственный регистратор		ФГИС ЕГРН
полное наименование должности	подпись	инициалы, фамилия

М.П.

Выписка из Единого государственного реестра недвижимости об объекте недвижимости
Описание местоположения земельного участка

Земельный участок			
(вид объекта недвижимости)			
Лист № ____	Раздела 3.1	Всего листов раздела 3.1 : ____	Всего разделов: ____
31.10.2018 № 99/2018/215351650			
Кадастровый номер:		17:05:0000000:401	

Описание местоположения границ земельного участка							
Номер п/п	Номер точки		Дирекционный угол	Горизонтальное проложение, м	Описание закрепления на местности	Кадастровые номера смежных участков	Сведения об адресах правообладателей смежных земельных участков
	начальная	конечная					
1	2	3	4	5	6	7	8
1771	1895	1896	данные отсутствуют	данные отсутствуют	-	данные отсутствуют	данные отсутствуют
1772	1896	1897	данные отсутствуют	данные отсутствуют	-	данные отсутствуют	данные отсутствуют
1773	1897	1898	данные отсутствуют	данные отсутствуют	-	данные отсутствуют	данные отсутствуют
1774	1898	1899	данные отсутствуют	данные отсутствуют	-	данные отсутствуют	данные отсутствуют
1775	1899	1886	данные отсутствуют	данные отсутствуют	-	данные отсутствуют	данные отсутствуют
1776	1901	1902	данные отсутствуют	данные отсутствуют	-	данные отсутствуют	данные отсутствуют
1777	1902	1903	данные отсутствуют	данные отсутствуют	-	данные отсутствуют	данные отсутствуют
1778	1903	1904	данные отсутствуют	данные отсутствуют	-	данные отсутствуют	данные отсутствуют
1779	1904	1905	данные отсутствуют	данные отсутствуют	-	данные отсутствуют	данные отсутствуют
1780	1905	1906	данные отсутствуют	данные отсутствуют	-	данные отсутствуют	данные отсутствуют
1781	1906	1907	данные отсутствуют	данные отсутствуют	-	данные отсутствуют	данные отсутствуют
1782	1907	1908	данные отсутствуют	данные отсутствуют	-	данные отсутствуют	данные отсутствуют
1783	1908	1909	данные отсутствуют	данные отсутствуют	-	данные отсутствуют	данные отсутствуют
1784	1909	1910	данные отсутствуют	данные отсутствуют	-	данные отсутствуют	данные отсутствуют
1785	1910	1911	данные отсутствуют	данные отсутствуют	-	данные отсутствуют	данные отсутствуют

Государственный регистратор		ФГИС ЕГРН
полное наименование должности	подпись	инициалы, фамилия

М.П.

Описание местоположения земельного участка

Земельный участок			
(вид объекта недвижимости)			
Лист № ____	Раздела 3.1	Всего листов раздела 3.1 : ____	Всего разделов: ____
31.10.2018 № 99/2018/215351650			
Кадастровый номер:		17:05:0000000:401	

Описание местоположения границ земельного участка							
Номер п/п	Номер точки		Дирекционный угол	Горизонтальное проложение, м	Описание закрепления на местности	Кадастровые номера смежных участков	Сведения об адресах правообладателей смежных земельных участков
	начальная	конечная					
1	2	3	4	5	6	7	8
1786	1911	1912	данные отсутствуют	данные отсутствуют	-	данные отсутствуют	данные отсутствуют
1787	1912	1913	данные отсутствуют	данные отсутствуют	-	данные отсутствуют	данные отсутствуют
1788	1913	1914	данные отсутствуют	данные отсутствуют	-	данные отсутствуют	данные отсутствуют
1789	1914	1901	данные отсутствуют	данные отсутствуют	-	данные отсутствуют	данные отсутствуют
1790	1916	1917	данные отсутствуют	данные отсутствуют	-	данные отсутствуют	данные отсутствуют
1791	1917	1918	данные отсутствуют	данные отсутствуют	-	данные отсутствуют	данные отсутствуют
1792	1918	1919	данные отсутствуют	данные отсутствуют	-	данные отсутствуют	данные отсутствуют
1793	1919	1920	данные отсутствуют	данные отсутствуют	-	данные отсутствуют	данные отсутствуют
1794	1920	1921	данные отсутствуют	данные отсутствуют	-	данные отсутствуют	данные отсутствуют
1795	1921	1922	данные отсутствуют	данные отсутствуют	-	данные отсутствуют	данные отсутствуют
1796	1922	1923	данные отсутствуют	данные отсутствуют	-	данные отсутствуют	данные отсутствуют
1797	1923	1924	данные отсутствуют	данные отсутствуют	-	данные отсутствуют	данные отсутствуют
1798	1924	1925	данные отсутствуют	данные отсутствуют	-	данные отсутствуют	данные отсутствуют
1799	1925	1926	данные отсутствуют	данные отсутствуют	-	данные отсутствуют	данные отсутствуют
1800	1926	1927	данные отсутствуют	данные отсутствуют	-	данные отсутствуют	данные отсутствуют

Государственный регистратор		ФГИС ЕГРН
полное наименование должности	подпись	инициалы, фамилия

М.П.

Выписка из Единого государственного реестра недвижимости об объекте недвижимости
Описание местоположения земельного участка

Земельный участок			
(вид объекта недвижимости)			
Лист № ____	Раздела 3.1	Всего листов раздела 3.1 : ____	Всего разделов: ____
31.10.2018 № 99/2018/215351650			
Кадастровый номер:		17:05:0000000:401	

Описание местоположения границ земельного участка							
Номер п/п	Номер точки		Дирекционный угол	Горизонтальное проложение, м	Описание закрепления на местности	Кадастровые номера смежных участков	Сведения об адресах правообладателей смежных земельных участков
	начальная	конечная					
1	2	3	4	5	6	7	8
1801	1927	1928	данные отсутствуют	данные отсутствуют	-	данные отсутствуют	данные отсутствуют
1802	1928	1929	данные отсутствуют	данные отсутствуют	-	данные отсутствуют	данные отсутствуют
1803	1929	1916	данные отсутствуют	данные отсутствуют	-	данные отсутствуют	данные отсутствуют
1804	1931	1932	данные отсутствуют	данные отсутствуют	-	данные отсутствуют	данные отсутствуют
1805	1932	1933	данные отсутствуют	данные отсутствуют	-	данные отсутствуют	данные отсутствуют
1806	1933	1934	данные отсутствуют	данные отсутствуют	-	данные отсутствуют	данные отсутствуют
1807	1934	1935	данные отсутствуют	данные отсутствуют	-	данные отсутствуют	данные отсутствуют
1808	1935	1936	данные отсутствуют	данные отсутствуют	-	данные отсутствуют	данные отсутствуют
1809	1936	1937	данные отсутствуют	данные отсутствуют	-	данные отсутствуют	данные отсутствуют
1810	1937	1938	данные отсутствуют	данные отсутствуют	-	данные отсутствуют	данные отсутствуют
1811	1938	1939	данные отсутствуют	данные отсутствуют	-	данные отсутствуют	данные отсутствуют
1812	1939	1940	данные отсутствуют	данные отсутствуют	-	данные отсутствуют	данные отсутствуют
1813	1940	1941	данные отсутствуют	данные отсутствуют	-	данные отсутствуют	данные отсутствуют
1814	1941	1942	данные отсутствуют	данные отсутствуют	-	данные отсутствуют	данные отсутствуют
1815	1942	1943	данные отсутствуют	данные отсутствуют	-	данные отсутствуют	данные отсутствуют

Государственный регистратор		ФГИС ЕГРН
полное наименование должности	подпись	инициалы, фамилия

М.П.

Выписка из Единого государственного реестра недвижимости об объекте недвижимости
Описание местоположения земельного участка

Земельный участок			
(вид объекта недвижимости)			
Лист № ____	Раздела 3.1	Всего листов раздела 3.1 : ____	Всего разделов: ____
31.10.2018 № 99/2018/215351650			
Кадастровый номер:		17:05:0000000:401	

Описание местоположения границ земельного участка							
Номер п/п	Номер точки		Дирекционный угол	Горизонтальное проложение, м	Описание закрепления на местности	Кадастровые номера смежных участков	Сведения об адресах правообладателей смежных земельных участков
	начальная	конечная					
1	2	3	4	5	6	7	8
1816	1943	1944	данные отсутствуют	данные отсутствуют	-	данные отсутствуют	данные отсутствуют
1817	1944	1931	данные отсутствуют	данные отсутствуют	-	данные отсутствуют	данные отсутствуют
1818	1946	1947	данные отсутствуют	данные отсутствуют	-	данные отсутствуют	данные отсутствуют
1819	1947	1948	данные отсутствуют	данные отсутствуют	-	данные отсутствуют	данные отсутствуют
1820	1948	1949	данные отсутствуют	данные отсутствуют	-	данные отсутствуют	данные отсутствуют
1821	1949	1950	данные отсутствуют	данные отсутствуют	-	данные отсутствуют	данные отсутствуют
1822	1950	1951	данные отсутствуют	данные отсутствуют	-	данные отсутствуют	данные отсутствуют
1823	1951	1952	данные отсутствуют	данные отсутствуют	-	данные отсутствуют	данные отсутствуют
1824	1952	1953	данные отсутствуют	данные отсутствуют	-	данные отсутствуют	данные отсутствуют
1825	1953	1954	данные отсутствуют	данные отсутствуют	-	данные отсутствуют	данные отсутствуют
1826	1954	1955	данные отсутствуют	данные отсутствуют	-	данные отсутствуют	данные отсутствуют
1827	1955	1956	данные отсутствуют	данные отсутствуют	-	данные отсутствуют	данные отсутствуют
1828	1956	1957	данные отсутствуют	данные отсутствуют	-	данные отсутствуют	данные отсутствуют
1829	1957	1958	данные отсутствуют	данные отсутствуют	-	данные отсутствуют	данные отсутствуют
1830	1958	1959	данные отсутствуют	данные отсутствуют	-	данные отсутствуют	данные отсутствуют

Государственный регистратор		ФГИС ЕГРН
полное наименование должности	подпись	инициалы, фамилия

М.П.

Описание местоположения земельного участка

Земельный участок			
(вид объекта недвижимости)			
Лист № ____	Раздела 3.1	Всего листов раздела 3.1 : ____	Всего разделов: ____
31.10.2018 № 99/2018/215351650			
Кадастровый номер:		17:05:0000000:401	

Описание местоположения границ земельного участка							
Номер п/п	Номер точки		Дирекционный угол	Горизонтальное проложение, м	Описание закрепления на местности	Кадастровые номера смежных участков	Сведения об адресах правообладателей смежных земельных участков
	начальная	конечная					
1	2	3	4	5	6	7	8
1831	1959	1946	данные отсутствуют	данные отсутствуют	-	данные отсутствуют	данные отсутствуют
1832	1961	1962	данные отсутствуют	данные отсутствуют	-	данные отсутствуют	данные отсутствуют
1833	1962	1963	данные отсутствуют	данные отсутствуют	-	данные отсутствуют	данные отсутствуют
1834	1963	1964	данные отсутствуют	данные отсутствуют	-	данные отсутствуют	данные отсутствуют
1835	1964	1965	данные отсутствуют	данные отсутствуют	-	данные отсутствуют	данные отсутствуют
1836	1965	1966	данные отсутствуют	данные отсутствуют	-	данные отсутствуют	данные отсутствуют
1837	1966	1967	данные отсутствуют	данные отсутствуют	-	данные отсутствуют	данные отсутствуют
1838	1967	1968	данные отсутствуют	данные отсутствуют	-	данные отсутствуют	данные отсутствуют
1839	1968	1969	данные отсутствуют	данные отсутствуют	-	данные отсутствуют	данные отсутствуют
1840	1969	1970	данные отсутствуют	данные отсутствуют	-	данные отсутствуют	данные отсутствуют
1841	1970	1971	данные отсутствуют	данные отсутствуют	-	данные отсутствуют	данные отсутствуют
1842	1971	1972	данные отсутствуют	данные отсутствуют	-	данные отсутствуют	данные отсутствуют
1843	1972	1973	данные отсутствуют	данные отсутствуют	-	данные отсутствуют	данные отсутствуют
1844	1973	1974	данные отсутствуют	данные отсутствуют	-	данные отсутствуют	данные отсутствуют
1845	1974	1961	данные отсутствуют	данные отсутствуют	-	данные отсутствуют	данные отсутствуют

Государственный регистратор		ФГИС ЕГРН
полное наименование должности	подпись	инициалы, фамилия

М.П.

Выписка из Единого государственного реестра недвижимости об объекте недвижимости
Описание местоположения земельного участка

Земельный участок			
(вид объекта недвижимости)			
Лист № ____	Раздела 3.1	Всего листов раздела 3.1 : ____	Всего разделов: ____
31.10.2018 № 99/2018/215351650			
Кадастровый номер:		17:05:0000000:401	

Описание местоположения границ земельного участка							
Номер п/п	Номер точки		Дирекционный угол	Горизонтальное проложение, м	Описание закрепления на местности	Кадастровые номера смежных участков	Сведения об адресах правообладателей смежных земельных участков
	начальная	конечная					
1	2	3	4	5	6	7	8
1846	1976	1977	данные отсутствуют	данные отсутствуют	-	данные отсутствуют	данные отсутствуют
1847	1977	1978	данные отсутствуют	данные отсутствуют	-	данные отсутствуют	данные отсутствуют
1848	1978	1979	данные отсутствуют	данные отсутствуют	-	данные отсутствуют	данные отсутствуют
1849	1979	1980	данные отсутствуют	данные отсутствуют	-	данные отсутствуют	данные отсутствуют
1850	1980	1981	данные отсутствуют	данные отсутствуют	-	данные отсутствуют	данные отсутствуют
1851	1981	1982	данные отсутствуют	данные отсутствуют	-	данные отсутствуют	данные отсутствуют
1852	1982	1983	данные отсутствуют	данные отсутствуют	-	данные отсутствуют	данные отсутствуют
1853	1983	1984	данные отсутствуют	данные отсутствуют	-	данные отсутствуют	данные отсутствуют
1854	1984	1985	данные отсутствуют	данные отсутствуют	-	данные отсутствуют	данные отсутствуют
1855	1985	1986	данные отсутствуют	данные отсутствуют	-	данные отсутствуют	данные отсутствуют
1856	1986	1987	данные отсутствуют	данные отсутствуют	-	данные отсутствуют	данные отсутствуют
1857	1987	1988	данные отсутствуют	данные отсутствуют	-	данные отсутствуют	данные отсутствуют
1858	1988	1989	данные отсутствуют	данные отсутствуют	-	данные отсутствуют	данные отсутствуют
1859	1989	1976	данные отсутствуют	данные отсутствуют	-	данные отсутствуют	данные отсутствуют
1860	1991	1992	данные отсутствуют	данные отсутствуют	-	данные отсутствуют	данные отсутствуют

Государственный регистратор		ФГИС ЕГРН
полное наименование должности	подпись	инициалы, фамилия

М.П.

Выписка из Единого государственного реестра недвижимости об объекте недвижимости
Описание местоположения земельного участка

Земельный участок			
(вид объекта недвижимости)			
Лист № ____	Раздела 3.1	Всего листов раздела 3.1 : ____	Всего разделов: ____
31.10.2018 № 99/2018/215351650			
Кадастровый номер:		17:05:0000000:401	

Описание местоположения границ земельного участка							
Номер п/п	Номер точки		Дирекционный угол	Горизонтальное проложение, м	Описание закрепления на местности	Кадастровые номера смежных участков	Сведения об адресах правообладателей смежных земельных участков
	начальная	конечная					
1	2	3	4	5	6	7	8
1861	1992	1993	данные отсутствуют	данные отсутствуют	-	данные отсутствуют	данные отсутствуют
1862	1993	1994	данные отсутствуют	данные отсутствуют	-	данные отсутствуют	данные отсутствуют
1863	1994	1995	данные отсутствуют	данные отсутствуют	-	данные отсутствуют	данные отсутствуют
1864	1995	1996	данные отсутствуют	данные отсутствуют	-	данные отсутствуют	данные отсутствуют
1865	1996	1997	данные отсутствуют	данные отсутствуют	-	данные отсутствуют	данные отсутствуют
1866	1997	1998	данные отсутствуют	данные отсутствуют	-	данные отсутствуют	данные отсутствуют
1867	1998	1999	данные отсутствуют	данные отсутствуют	-	данные отсутствуют	данные отсутствуют
1868	1999	2000	данные отсутствуют	данные отсутствуют	-	данные отсутствуют	данные отсутствуют
1869	2000	2001	данные отсутствуют	данные отсутствуют	-	данные отсутствуют	данные отсутствуют
1870	2001	2002	данные отсутствуют	данные отсутствуют	-	данные отсутствуют	данные отсутствуют
1871	2002	2003	данные отсутствуют	данные отсутствуют	-	данные отсутствуют	данные отсутствуют
1872	2003	2004	данные отсутствуют	данные отсутствуют	-	данные отсутствуют	данные отсутствуют
1873	2004	1991	данные отсутствуют	данные отсутствуют	-	данные отсутствуют	данные отсутствуют
1874	2006	2007	данные отсутствуют	данные отсутствуют	-	данные отсутствуют	данные отсутствуют
1875	2007	2008	данные отсутствуют	данные отсутствуют	-	данные отсутствуют	данные отсутствуют

Государственный регистратор		ФГИС ЕГРН
полное наименование должности	подпись	инициалы, фамилия

М.П.

Выписка из Единого государственного реестра недвижимости об объекте недвижимости
Описание местоположения земельного участка

Земельный участок			
(вид объекта недвижимости)			
Лист № ____	Раздела 3.1	Всего листов раздела 3.1 : ____	Всего разделов: ____
31.10.2018 № 99/2018/215351650			
Кадастровый номер:		17:05:0000000:401	

Описание местоположения границ земельного участка							
Номер п/п	Номер точки		Дирекционный угол	Горизонтальное проложение, м	Описание закрепления на местности	Кадастровые номера смежных участков	Сведения об адресах правообладателей смежных земельных участков
	начальная	конечная					
1	2	3	4	5	6	7	8
1876	2008	2009	данные отсутствуют	данные отсутствуют	-	данные отсутствуют	данные отсутствуют
1877	2009	2010	данные отсутствуют	данные отсутствуют	-	данные отсутствуют	данные отсутствуют
1878	2010	2011	данные отсутствуют	данные отсутствуют	-	данные отсутствуют	данные отсутствуют
1879	2011	2012	данные отсутствуют	данные отсутствуют	-	данные отсутствуют	данные отсутствуют
1880	2012	2013	данные отсутствуют	данные отсутствуют	-	данные отсутствуют	данные отсутствуют
1881	2013	2014	данные отсутствуют	данные отсутствуют	-	данные отсутствуют	данные отсутствуют
1882	2014	2015	данные отсутствуют	данные отсутствуют	-	данные отсутствуют	данные отсутствуют
1883	2015	2016	данные отсутствуют	данные отсутствуют	-	данные отсутствуют	данные отсутствуют
1884	2016	2017	данные отсутствуют	данные отсутствуют	-	данные отсутствуют	данные отсутствуют
1885	2017	2018	данные отсутствуют	данные отсутствуют	-	данные отсутствуют	данные отсутствуют
1886	2018	2019	данные отсутствуют	данные отсутствуют	-	данные отсутствуют	данные отсутствуют
1887	2019	2020	данные отсутствуют	данные отсутствуют	-	данные отсутствуют	данные отсутствуют
1888	2020	2021	данные отсутствуют	данные отсутствуют	-	данные отсутствуют	данные отсутствуют
1889	2021	2006	данные отсутствуют	данные отсутствуют	-	данные отсутствуют	данные отсутствуют
1890	2023	2024	данные отсутствуют	данные отсутствуют	-	данные отсутствуют	данные отсутствуют

Государственный регистратор		ФГИС ЕГРН
полное наименование должности	подпись	инициалы, фамилия

М.П.

Описание местоположения земельного участка

Земельный участок			
(вид объекта недвижимости)			
Лист № ____	Раздела 3.1	Всего листов раздела 3.1 : ____	Всего разделов: ____
31.10.2018 № 99/2018/215351650			
Кадастровый номер:		17:05:0000000:401	

Описание местоположения границ земельного участка							
Номер п/п	Номер точки		Дирекционный угол	Горизонтальное проложение, м	Описание закрепления на местности	Кадастровые номера смежных участков	Сведения об адресах правообладателей смежных земельных участков
	начальная	конечная					
1	2	3	4	5	6	7	8
1891	2024	2025	данные отсутствуют	данные отсутствуют	-	данные отсутствуют	данные отсутствуют
1892	2025	2026	данные отсутствуют	данные отсутствуют	-	данные отсутствуют	данные отсутствуют
1893	2026	2027	данные отсутствуют	данные отсутствуют	-	данные отсутствуют	данные отсутствуют
1894	2027	2028	данные отсутствуют	данные отсутствуют	-	данные отсутствуют	данные отсутствуют
1895	2028	2029	данные отсутствуют	данные отсутствуют	-	данные отсутствуют	данные отсутствуют
1896	2029	2030	данные отсутствуют	данные отсутствуют	-	данные отсутствуют	данные отсутствуют
1897	2030	2031	данные отсутствуют	данные отсутствуют	-	данные отсутствуют	данные отсутствуют
1898	2031	2032	данные отсутствуют	данные отсутствуют	-	данные отсутствуют	данные отсутствуют
1899	2032	2033	данные отсутствуют	данные отсутствуют	-	данные отсутствуют	данные отсутствуют
1900	2033	2034	данные отсутствуют	данные отсутствуют	-	данные отсутствуют	данные отсутствуют
1901	2034	2035	данные отсутствуют	данные отсутствуют	-	данные отсутствуют	данные отсутствуют
1902	2035	2036	данные отсутствуют	данные отсутствуют	-	данные отсутствуют	данные отсутствуют
1903	2036	2023	данные отсутствуют	данные отсутствуют	-	данные отсутствуют	данные отсутствуют
1904	2038	2039	данные отсутствуют	данные отсутствуют	-	данные отсутствуют	данные отсутствуют
1905	2039	2040	данные отсутствуют	данные отсутствуют	-	данные отсутствуют	данные отсутствуют

Государственный регистратор		ФГИС ЕГРН
полное наименование должности	подпись	инициалы, фамилия

М.П.

Выписка из Единого государственного реестра недвижимости об объекте недвижимости
Описание местоположения земельного участка

Земельный участок			
(вид объекта недвижимости)			
Лист № ____	Раздела 3.1	Всего листов раздела 3.1 : ____	Всего разделов: ____
31.10.2018 № 99/2018/215351650			
Кадастровый номер:		17:05:0000000:401	

Описание местоположения границ земельного участка							
Номер п/п	Номер точки		Дирекционный угол	Горизонтальное проложение, м	Описание закрепления на местности	Кадастровые номера смежных участков	Сведения об адресах правообладателей смежных земельных участков
	начальная	конечная					
1	2	3	4	5	6	7	8
1906	2040	2041	данные отсутствуют	данные отсутствуют	-	данные отсутствуют	данные отсутствуют
1907	2041	2042	данные отсутствуют	данные отсутствуют	-	данные отсутствуют	данные отсутствуют
1908	2042	2043	данные отсутствуют	данные отсутствуют	-	данные отсутствуют	данные отсутствуют
1909	2043	2044	данные отсутствуют	данные отсутствуют	-	данные отсутствуют	данные отсутствуют
1910	2044	2045	данные отсутствуют	данные отсутствуют	-	данные отсутствуют	данные отсутствуют
1911	2045	2046	данные отсутствуют	данные отсутствуют	-	данные отсутствуют	данные отсутствуют
1912	2046	2047	данные отсутствуют	данные отсутствуют	-	данные отсутствуют	данные отсутствуют
1913	2047	2048	данные отсутствуют	данные отсутствуют	-	данные отсутствуют	данные отсутствуют
1914	2048	2049	данные отсутствуют	данные отсутствуют	-	данные отсутствуют	данные отсутствуют
1915	2049	2050	данные отсутствуют	данные отсутствуют	-	данные отсутствуют	данные отсутствуют
1916	2050	2051	данные отсутствуют	данные отсутствуют	-	данные отсутствуют	данные отсутствуют
1917	2051	2038	данные отсутствуют	данные отсутствуют	-	данные отсутствуют	данные отсутствуют
1918	2053	2054	данные отсутствуют	данные отсутствуют	-	данные отсутствуют	данные отсутствуют
1919	2054	2055	данные отсутствуют	данные отсутствуют	-	данные отсутствуют	данные отсутствуют
1920	2055	2056	данные отсутствуют	данные отсутствуют	-	данные отсутствуют	данные отсутствуют

Государственный регистратор		ФГИС ЕГРН
полное наименование должности	подпись	инициалы, фамилия

М.П.

Описание местоположения земельного участка

Земельный участок			
(вид объекта недвижимости)			
Лист № ____	Раздела 3.1	Всего листов раздела 3.1 : ____	Всего разделов: ____
31.10.2018 № 99/2018/215351650			
Кадастровый номер:		17:05:0000000:401	

Описание местоположения границ земельного участка							
Номер п/п	Номер точки		Дирекционный угол	Горизонтальное проложение, м	Описание закрепления на местности	Кадастровые номера смежных участков	Сведения об адресах правообладателей смежных земельных участков
	начальная	конечная					
1	2	3	4	5	6	7	8
1921	2056	2057	данные отсутствуют	данные отсутствуют	-	данные отсутствуют	данные отсутствуют
1922	2057	2058	данные отсутствуют	данные отсутствуют	-	данные отсутствуют	данные отсутствуют
1923	2058	2059	данные отсутствуют	данные отсутствуют	-	данные отсутствуют	данные отсутствуют
1924	2059	2060	данные отсутствуют	данные отсутствуют	-	данные отсутствуют	данные отсутствуют
1925	2060	2061	данные отсутствуют	данные отсутствуют	-	данные отсутствуют	данные отсутствуют
1926	2061	2062	данные отсутствуют	данные отсутствуют	-	данные отсутствуют	данные отсутствуют
1927	2062	2063	данные отсутствуют	данные отсутствуют	-	данные отсутствуют	данные отсутствуют
1928	2063	2064	данные отсутствуют	данные отсутствуют	-	данные отсутствуют	данные отсутствуют
1929	2064	2065	данные отсутствуют	данные отсутствуют	-	данные отсутствуют	данные отсутствуют
1930	2065	2066	данные отсутствуют	данные отсутствуют	-	данные отсутствуют	данные отсутствуют
1931	2066	2053	данные отсутствуют	данные отсутствуют	-	данные отсутствуют	данные отсутствуют
1932	2068	2069	данные отсутствуют	данные отсутствуют	-	данные отсутствуют	данные отсутствуют
1933	2069	2070	данные отсутствуют	данные отсутствуют	-	данные отсутствуют	данные отсутствуют
1934	2070	2071	данные отсутствуют	данные отсутствуют	-	данные отсутствуют	данные отсутствуют
1935	2071	2072	данные отсутствуют	данные отсутствуют	-	данные отсутствуют	данные отсутствуют

Государственный регистратор		ФГИС ЕГРН
полное наименование должности	подпись	инициалы, фамилия

М.П.

Описание местоположения земельного участка

Земельный участок			
(вид объекта недвижимости)			
Лист № ____	Раздела 3.1	Всего листов раздела 3.1 : ____	Всего разделов: ____
31.10.2018 № 99/2018/215351650			
Кадастровый номер:		17:05:0000000:401	

Описание местоположения границ земельного участка							
Номер п/п	Номер точки		Дирекционный угол	Горизонтальное проложение, м	Описание закрепления на местности	Кадастровые номера смежных участков	Сведения об адресах правообладателей смежных земельных участков
	начальная	конечная					
1	2	3	4	5	6	7	8
1936	2072	2073	данные отсутствуют	данные отсутствуют	-	данные отсутствуют	данные отсутствуют
1937	2073	2074	данные отсутствуют	данные отсутствуют	-	данные отсутствуют	данные отсутствуют
1938	2074	2075	данные отсутствуют	данные отсутствуют	-	данные отсутствуют	данные отсутствуют
1939	2075	2076	данные отсутствуют	данные отсутствуют	-	данные отсутствуют	данные отсутствуют
1940	2076	2077	данные отсутствуют	данные отсутствуют	-	данные отсутствуют	данные отсутствуют
1941	2077	2078	данные отсутствуют	данные отсутствуют	-	данные отсутствуют	данные отсутствуют
1942	2078	2079	данные отсутствуют	данные отсутствуют	-	данные отсутствуют	данные отсутствуют
1943	2079	2080	данные отсутствуют	данные отсутствуют	-	данные отсутствуют	данные отсутствуют
1944	2080	2081	данные отсутствуют	данные отсутствуют	-	данные отсутствуют	данные отсутствуют
1945	2081	2068	данные отсутствуют	данные отсутствуют	-	данные отсутствуют	данные отсутствуют
1946	2083	2084	данные отсутствуют	данные отсутствуют	-	данные отсутствуют	данные отсутствуют
1947	2084	2085	данные отсутствуют	данные отсутствуют	-	данные отсутствуют	данные отсутствуют
1948	2085	2086	данные отсутствуют	данные отсутствуют	-	данные отсутствуют	данные отсутствуют
1949	2086	2087	данные отсутствуют	данные отсутствуют	-	данные отсутствуют	данные отсутствуют
1950	2087	2088	данные отсутствуют	данные отсутствуют	-	данные отсутствуют	данные отсутствуют

Государственный регистратор		ФГИС ЕГРН
полное наименование должности	подпись	инициалы, фамилия

М.П.

Выписка из Единого государственного реестра недвижимости об объекте недвижимости
Описание местоположения земельного участка

Земельный участок			
(вид объекта недвижимости)			
Лист № ____	Раздела 3.1	Всего листов раздела 3.1 : ____	Всего разделов: ____
31.10.2018 № 99/2018/215351650			
Кадастровый номер:		17:05:0000000:401	

Описание местоположения границ земельного участка							
Номер п/п	Номер точки		Дирекционный угол	Горизонтальное проложение, м	Описание закрепления на местности	Кадастровые номера смежных участков	Сведения об адресах правообладателей смежных земельных участков
	начальная	конечная					
1	2	3	4	5	6	7	8
1951	2088	2089	данные отсутствуют	данные отсутствуют	-	данные отсутствуют	данные отсутствуют
1952	2089	2090	данные отсутствуют	данные отсутствуют	-	данные отсутствуют	данные отсутствуют
1953	2090	2091	данные отсутствуют	данные отсутствуют	-	данные отсутствуют	данные отсутствуют
1954	2091	2092	данные отсутствуют	данные отсутствуют	-	данные отсутствуют	данные отсутствуют
1955	2092	2093	данные отсутствуют	данные отсутствуют	-	данные отсутствуют	данные отсутствуют
1956	2093	2094	данные отсутствуют	данные отсутствуют	-	данные отсутствуют	данные отсутствуют
1957	2094	2095	данные отсутствуют	данные отсутствуют	-	данные отсутствуют	данные отсутствуют
1958	2095	2096	данные отсутствуют	данные отсутствуют	-	данные отсутствуют	данные отсутствуют
1959	2096	2083	данные отсутствуют	данные отсутствуют	-	данные отсутствуют	данные отсутствуют
1960	2098	2099	данные отсутствуют	данные отсутствуют	-	данные отсутствуют	данные отсутствуют
1961	2099	2100	данные отсутствуют	данные отсутствуют	-	данные отсутствуют	данные отсутствуют
1962	2100	2101	данные отсутствуют	данные отсутствуют	-	данные отсутствуют	данные отсутствуют
1963	2101	2102	данные отсутствуют	данные отсутствуют	-	данные отсутствуют	данные отсутствуют
1964	2102	2103	данные отсутствуют	данные отсутствуют	-	данные отсутствуют	данные отсутствуют
1965	2103	2104	данные отсутствуют	данные отсутствуют	-	данные отсутствуют	данные отсутствуют

Государственный регистратор		ФГИС ЕГРН
полное наименование должности	подпись	инициалы, фамилия

М.П.

Выписка из Единого государственного реестра недвижимости об объекте недвижимости
Описание местоположения земельного участка

Земельный участок			
(вид объекта недвижимости)			
Лист № ____	Раздела 3.1	Всего листов раздела 3.1 : ____	Всего разделов: ____
31.10.2018 № 99/2018/215351650			
Кадастровый номер:		17:05:0000000:401	

Описание местоположения границ земельного участка							
Номер п/п	Номер точки		Дирекционный угол	Горизонтальное проложение, м	Описание закрепления на местности	Кадастровые номера смежных участков	Сведения об адресах правообладателей смежных земельных участков
	начальная	конечная					
1	2	3	4	5	6	7	8
1966	2104	2105	данные отсутствуют	данные отсутствуют	-	данные отсутствуют	данные отсутствуют
1967	2105	2106	данные отсутствуют	данные отсутствуют	-	данные отсутствуют	данные отсутствуют
1968	2106	2107	данные отсутствуют	данные отсутствуют	-	данные отсутствуют	данные отсутствуют
1969	2107	2108	данные отсутствуют	данные отсутствуют	-	данные отсутствуют	данные отсутствуют
1970	2108	2109	данные отсутствуют	данные отсутствуют	-	данные отсутствуют	данные отсутствуют
1971	2109	2110	данные отсутствуют	данные отсутствуют	-	данные отсутствуют	данные отсутствуют
1972	2110	2111	данные отсутствуют	данные отсутствуют	-	данные отсутствуют	данные отсутствуют
1973	2111	2098	данные отсутствуют	данные отсутствуют	-	данные отсутствуют	данные отсутствуют
1974	2113	2114	данные отсутствуют	данные отсутствуют	-	данные отсутствуют	данные отсутствуют
1975	2114	2115	данные отсутствуют	данные отсутствуют	-	данные отсутствуют	данные отсутствуют
1976	2115	2116	данные отсутствуют	данные отсутствуют	-	данные отсутствуют	данные отсутствуют
1977	2116	2117	данные отсутствуют	данные отсутствуют	-	данные отсутствуют	данные отсутствуют
1978	2117	2118	данные отсутствуют	данные отсутствуют	-	данные отсутствуют	данные отсутствуют
1979	2118	2119	данные отсутствуют	данные отсутствуют	-	данные отсутствуют	данные отсутствуют
1980	2119	2120	данные отсутствуют	данные отсутствуют	-	данные отсутствуют	данные отсутствуют

Государственный регистратор		ФГИС ЕГРН
полное наименование должности	подпись	инициалы, фамилия

М.П.

Выписка из Единого государственного реестра недвижимости об объекте недвижимости
Описание местоположения земельного участка

Земельный участок			
(вид объекта недвижимости)			
Лист № ____	Раздела 3.1	Всего листов раздела 3.1 : ____	Всего разделов: ____
31.10.2018 № 99/2018/215351650			
Кадастровый номер:		17:05:0000000:401	

Описание местоположения границ земельного участка							
Номер п/п	Номер точки		Дирекционный угол	Горизонтальное проложение, м	Описание закрепления на местности	Кадастровые номера смежных участков	Сведения об адресах правообладателей смежных земельных участков
	начальная	конечная					
1	2	3	4	5	6	7	8
1981	2120	2121	данные отсутствуют	данные отсутствуют	-	данные отсутствуют	данные отсутствуют
1982	2121	2122	данные отсутствуют	данные отсутствуют	-	данные отсутствуют	данные отсутствуют
1983	2122	2123	данные отсутствуют	данные отсутствуют	-	данные отсутствуют	данные отсутствуют
1984	2123	2124	данные отсутствуют	данные отсутствуют	-	данные отсутствуют	данные отсутствуют
1985	2124	2125	данные отсутствуют	данные отсутствуют	-	данные отсутствуют	данные отсутствуют
1986	2125	2126	данные отсутствуют	данные отсутствуют	-	данные отсутствуют	данные отсутствуют
1987	2126	2113	данные отсутствуют	данные отсутствуют	-	данные отсутствуют	данные отсутствуют
1988	2128	2129	данные отсутствуют	данные отсутствуют	-	данные отсутствуют	данные отсутствуют
1989	2129	2130	данные отсутствуют	данные отсутствуют	-	данные отсутствуют	данные отсутствуют
1990	2130	2131	данные отсутствуют	данные отсутствуют	-	данные отсутствуют	данные отсутствуют
1991	2131	2132	данные отсутствуют	данные отсутствуют	-	данные отсутствуют	данные отсутствуют
1992	2132	2133	данные отсутствуют	данные отсутствуют	-	данные отсутствуют	данные отсутствуют
1993	2133	2134	данные отсутствуют	данные отсутствуют	-	данные отсутствуют	данные отсутствуют
1994	2134	2135	данные отсутствуют	данные отсутствуют	-	данные отсутствуют	данные отсутствуют
1995	2135	2136	данные отсутствуют	данные отсутствуют	-	данные отсутствуют	данные отсутствуют

Государственный регистратор		ФГИС ЕГРН
полное наименование должности	подпись	инициалы, фамилия

М.П.

Описание местоположения земельного участка

Земельный участок			
(вид объекта недвижимости)			
Лист № ____	Раздела 3.1	Всего листов раздела 3.1 : ____	Всего разделов: ____
31.10.2018 № 99/2018/215351650			
Кадастровый номер:		17:05:0000000:401	

Описание местоположения границ земельного участка							
Номер п/п	Номер точки		Дирекционный угол	Горизонтальное проложение, м	Описание закрепления на местности	Кадастровые номера смежных участков	Сведения об адресах правообладателей смежных земельных участков
	начальная	конечная					
1	2	3	4	5	6	7	8
1996	2136	2137	данные отсутствуют	данные отсутствуют	-	данные отсутствуют	данные отсутствуют
1997	2137	2138	данные отсутствуют	данные отсутствуют	-	данные отсутствуют	данные отсутствуют
1998	2138	2139	данные отсутствуют	данные отсутствуют	-	данные отсутствуют	данные отсутствуют
1999	2139	2140	данные отсутствуют	данные отсутствуют	-	данные отсутствуют	данные отсутствуют
2000	2140	2141	данные отсутствуют	данные отсутствуют	-	данные отсутствуют	данные отсутствуют
2001	2141	2128	данные отсутствуют	данные отсутствуют	-	данные отсутствуют	данные отсутствуют
2002	2143	2144	данные отсутствуют	данные отсутствуют	-	данные отсутствуют	данные отсутствуют
2003	2144	2145	данные отсутствуют	данные отсутствуют	-	данные отсутствуют	данные отсутствуют
2004	2145	2146	данные отсутствуют	данные отсутствуют	-	данные отсутствуют	данные отсутствуют
2005	2146	2147	данные отсутствуют	данные отсутствуют	-	данные отсутствуют	данные отсутствуют
2006	2147	2148	данные отсутствуют	данные отсутствуют	-	данные отсутствуют	данные отсутствуют
2007	2148	2149	данные отсутствуют	данные отсутствуют	-	данные отсутствуют	данные отсутствуют
2008	2149	2150	данные отсутствуют	данные отсутствуют	-	данные отсутствуют	данные отсутствуют
2009	2150	2151	данные отсутствуют	данные отсутствуют	-	данные отсутствуют	данные отсутствуют
2010	2151	2152	данные отсутствуют	данные отсутствуют	-	данные отсутствуют	данные отсутствуют

Государственный регистратор		ФГИС ЕГРН
полное наименование должности	подпись	инициалы, фамилия

М.П.

Выписка из Единого государственного реестра недвижимости об объекте недвижимости
Описание местоположения земельного участка

Земельный участок			
(вид объекта недвижимости)			
Лист № ____	Раздела 3.1	Всего листов раздела 3.1 : ____	Всего разделов: ____
31.10.2018 № 99/2018/215351650			
Кадастровый номер:		17:05:0000000:401	

Описание местоположения границ земельного участка							
Номер п/п	Номер точки		Дирекционный угол	Горизонтальное проложение, м	Описание закрепления на местности	Кадастровые номера смежных участков	Сведения об адресах правообладателей смежных земельных участков
	начальная	конечная					
1	2	3	4	5	6	7	8
2011	2152	2153	данные отсутствуют	данные отсутствуют	-	данные отсутствуют	данные отсутствуют
2012	2153	2154	данные отсутствуют	данные отсутствуют	-	данные отсутствуют	данные отсутствуют
2013	2154	2155	данные отсутствуют	данные отсутствуют	-	данные отсутствуют	данные отсутствуют
2014	2155	2156	данные отсутствуют	данные отсутствуют	-	данные отсутствуют	данные отсутствуют
2015	2156	2143	данные отсутствуют	данные отсутствуют	-	данные отсутствуют	данные отсутствуют
2016	2158	2159	данные отсутствуют	данные отсутствуют	-	данные отсутствуют	данные отсутствуют
2017	2159	2160	данные отсутствуют	данные отсутствуют	-	данные отсутствуют	данные отсутствуют
2018	2160	2161	данные отсутствуют	данные отсутствуют	-	данные отсутствуют	данные отсутствуют
2019	2161	2162	данные отсутствуют	данные отсутствуют	-	данные отсутствуют	данные отсутствуют
2020	2162	2163	данные отсутствуют	данные отсутствуют	-	данные отсутствуют	данные отсутствуют
2021	2163	2164	данные отсутствуют	данные отсутствуют	-	данные отсутствуют	данные отсутствуют
2022	2164	2165	данные отсутствуют	данные отсутствуют	-	данные отсутствуют	данные отсутствуют
2023	2165	2166	данные отсутствуют	данные отсутствуют	-	данные отсутствуют	данные отсутствуют
2024	2166	2167	данные отсутствуют	данные отсутствуют	-	данные отсутствуют	данные отсутствуют
2025	2167	2168	данные отсутствуют	данные отсутствуют	-	данные отсутствуют	данные отсутствуют

Государственный регистратор		ФГИС ЕГРН
полное наименование должности	подпись	инициалы, фамилия

М.П.

Выписка из Единого государственного реестра недвижимости об объекте недвижимости
Описание местоположения земельного участка

Земельный участок			
(вид объекта недвижимости)			
Лист № ____	Раздела 3.1	Всего листов раздела 3.1 : ____	Всего разделов: ____
31.10.2018 № 99/2018/215351650			
Кадастровый номер:		17:05:0000000:401	

Описание местоположения границ земельного участка							
Номер п/п	Номер точки		Дирекционный угол	Горизонтальное проложение, м	Описание закрепления на местности	Кадастровые номера смежных участков	Сведения об адресах правообладателей смежных земельных участков
	начальная	конечная					
1	2	3	4	5	6	7	8
2026	2168	2169	данные отсутствуют	данные отсутствуют	-	данные отсутствуют	данные отсутствуют
2027	2169	2170	данные отсутствуют	данные отсутствуют	-	данные отсутствуют	данные отсутствуют
2028	2170	2171	данные отсутствуют	данные отсутствуют	-	данные отсутствуют	данные отсутствуют
2029	2171	2172	данные отсутствуют	данные отсутствуют	-	данные отсутствуют	данные отсутствуют
2030	2172	2173	данные отсутствуют	данные отсутствуют	-	данные отсутствуют	данные отсутствуют
2031	2173	2158	данные отсутствуют	данные отсутствуют	-	данные отсутствуют	данные отсутствуют
2032	2175	2176	данные отсутствуют	данные отсутствуют	-	данные отсутствуют	данные отсутствуют
2033	2176	2177	данные отсутствуют	данные отсутствуют	-	данные отсутствуют	данные отсутствуют
2034	2177	2178	данные отсутствуют	данные отсутствуют	-	данные отсутствуют	данные отсутствуют
2035	2178	2179	данные отсутствуют	данные отсутствуют	-	данные отсутствуют	данные отсутствуют
2036	2179	2180	данные отсутствуют	данные отсутствуют	-	данные отсутствуют	данные отсутствуют
2037	2180	2181	данные отсутствуют	данные отсутствуют	-	данные отсутствуют	данные отсутствуют
2038	2181	2182	данные отсутствуют	данные отсутствуют	-	данные отсутствуют	данные отсутствуют
2039	2182	2183	данные отсутствуют	данные отсутствуют	-	данные отсутствуют	данные отсутствуют
2040	2183	2184	данные отсутствуют	данные отсутствуют	-	данные отсутствуют	данные отсутствуют

Государственный регистратор		ФГИС ЕГРН
полное наименование должности	подпись	инициалы, фамилия

М.П.

Выписка из Единого государственного реестра недвижимости об объекте недвижимости
Описание местоположения земельного участка

Земельный участок			
(вид объекта недвижимости)			
Лист № ____	Раздела 3.1	Всего листов раздела 3.1 : ____	Всего разделов: ____
31.10.2018 № 99/2018/215351650			
Кадастровый номер:		17:05:0000000:401	

Описание местоположения границ земельного участка							
Номер п/п	Номер точки		Дирекционный угол	Горизонтальное проложение, м	Описание закрепления на местности	Кадастровые номера смежных участков	Сведения об адресах правообладателей смежных земельных участков
	начальная	конечная					
1	2	3	4	5	6	7	8
2041	2184	2185	данные отсутствуют	данные отсутствуют	-	данные отсутствуют	данные отсутствуют
2042	2185	2186	данные отсутствуют	данные отсутствуют	-	данные отсутствуют	данные отсутствуют
2043	2186	2187	данные отсутствуют	данные отсутствуют	-	данные отсутствуют	данные отсутствуют
2044	2187	2188	данные отсутствуют	данные отсутствуют	-	данные отсутствуют	данные отсутствуют
2045	2188	2189	данные отсутствуют	данные отсутствуют	-	данные отсутствуют	данные отсутствуют
2046	2189	2190	данные отсутствуют	данные отсутствуют	-	данные отсутствуют	данные отсутствуют
2047	2190	2175	данные отсутствуют	данные отсутствуют	-	данные отсутствуют	данные отсутствуют
2048	2192	2193	данные отсутствуют	данные отсутствуют	-	данные отсутствуют	данные отсутствуют
2049	2193	2194	данные отсутствуют	данные отсутствуют	-	данные отсутствуют	данные отсутствуют
2050	2194	2195	данные отсутствуют	данные отсутствуют	-	данные отсутствуют	данные отсутствуют
2051	2195	2196	данные отсутствуют	данные отсутствуют	-	данные отсутствуют	данные отсутствуют
2052	2196	2197	данные отсутствуют	данные отсутствуют	-	данные отсутствуют	данные отсутствуют
2053	2197	2198	данные отсутствуют	данные отсутствуют	-	данные отсутствуют	данные отсутствуют
2054	2198	2199	данные отсутствуют	данные отсутствуют	-	данные отсутствуют	данные отсутствуют
2055	2199	2200	данные отсутствуют	данные отсутствуют	-	данные отсутствуют	данные отсутствуют

Государственный регистратор		ФГИС ЕГРН
полное наименование должности	подпись	инициалы, фамилия

М.П.

Выписка из Единого государственного реестра недвижимости об объекте недвижимости
Описание местоположения земельного участка

Земельный участок			
(вид объекта недвижимости)			
Лист № ____	Раздела 3.1	Всего листов раздела 3.1 : ____	Всего разделов: ____
31.10.2018 № 99/2018/215351650			
Кадастровый номер:		17:05:0000000:401	

Описание местоположения границ земельного участка							
Номер п/п	Номер точки		Дирекционный угол	Горизонтальное проложение, м	Описание закрепления на местности	Кадастровые номера смежных участков	Сведения об адресах правообладателей смежных земельных участков
	начальная	конечная					
1	2	3	4	5	6	7	8
2056	2200	2201	данные отсутствуют	данные отсутствуют	-	данные отсутствуют	данные отсутствуют
2057	2201	2202	данные отсутствуют	данные отсутствуют	-	данные отсутствуют	данные отсутствуют
2058	2202	2203	данные отсутствуют	данные отсутствуют	-	данные отсутствуют	данные отсутствуют
2059	2203	2204	данные отсутствуют	данные отсутствуют	-	данные отсутствуют	данные отсутствуют
2060	2204	2205	данные отсутствуют	данные отсутствуют	-	данные отсутствуют	данные отсутствуют
2061	2205	2192	данные отсутствуют	данные отсутствуют	-	данные отсутствуют	данные отсутствуют
2062	2207	2208	данные отсутствуют	данные отсутствуют	-	данные отсутствуют	данные отсутствуют
2063	2208	2209	данные отсутствуют	данные отсутствуют	-	данные отсутствуют	данные отсутствуют
2064	2209	2210	данные отсутствуют	данные отсутствуют	-	данные отсутствуют	данные отсутствуют
2065	2210	2211	данные отсутствуют	данные отсутствуют	-	данные отсутствуют	данные отсутствуют
2066	2211	2212	данные отсутствуют	данные отсутствуют	-	данные отсутствуют	данные отсутствуют
2067	2212	2213	данные отсутствуют	данные отсутствуют	-	данные отсутствуют	данные отсутствуют
2068	2213	2214	данные отсутствуют	данные отсутствуют	-	данные отсутствуют	данные отсутствуют
2069	2214	2215	данные отсутствуют	данные отсутствуют	-	данные отсутствуют	данные отсутствуют
2070	2215	2216	данные отсутствуют	данные отсутствуют	-	данные отсутствуют	данные отсутствуют

Государственный регистратор		ФГИС ЕГРН
полное наименование должности	подпись	инициалы, фамилия

М.П.

Выписка из Единого государственного реестра недвижимости об объекте недвижимости
Описание местоположения земельного участка

Земельный участок			
(вид объекта недвижимости)			
Лист № ____	Раздела 3.1	Всего листов раздела 3.1 : ____	Всего разделов: ____
31.10.2018 № 99/2018/215351650			
Кадастровый номер:		17:05:0000000:401	

Описание местоположения границ земельного участка							
Номер п/п	Номер точки		Дирекционный угол	Горизонтальное проложение, м	Описание закрепления на местности	Кадастровые номера смежных участков	Сведения об адресах правообладателей смежных земельных участков
	начальная	конечная					
1	2	3	4	5	6	7	8
2071	2216	2217	данные отсутствуют	данные отсутствуют	-	данные отсутствуют	данные отсутствуют
2072	2217	2218	данные отсутствуют	данные отсутствуют	-	данные отсутствуют	данные отсутствуют
2073	2218	2219	данные отсутствуют	данные отсутствуют	-	данные отсутствуют	данные отсутствуют
2074	2219	2220	данные отсутствуют	данные отсутствуют	-	данные отсутствуют	данные отсутствуют
2075	2220	2221	данные отсутствуют	данные отсутствуют	-	данные отсутствуют	данные отсутствуют
2076	2221	2222	данные отсутствуют	данные отсутствуют	-	данные отсутствуют	данные отсутствуют
2077	2222	2207	данные отсутствуют	данные отсутствуют	-	данные отсутствуют	данные отсутствуют
2078	2224	2225	данные отсутствуют	данные отсутствуют	-	данные отсутствуют	данные отсутствуют
2079	2225	2226	данные отсутствуют	данные отсутствуют	-	данные отсутствуют	данные отсутствуют
2080	2226	2227	данные отсутствуют	данные отсутствуют	-	данные отсутствуют	данные отсутствуют
2081	2227	2228	данные отсутствуют	данные отсутствуют	-	данные отсутствуют	данные отсутствуют
2082	2228	2229	данные отсутствуют	данные отсутствуют	-	данные отсутствуют	данные отсутствуют
2083	2229	2230	данные отсутствуют	данные отсутствуют	-	данные отсутствуют	данные отсутствуют
2084	2230	2231	данные отсутствуют	данные отсутствуют	-	данные отсутствуют	данные отсутствуют
2085	2231	2232	данные отсутствуют	данные отсутствуют	-	данные отсутствуют	данные отсутствуют

Государственный регистратор		ФГИС ЕГРН
полное наименование должности	подпись	инициалы, фамилия

М.П.

Выписка из Единого государственного реестра недвижимости об объекте недвижимости
Описание местоположения земельного участка

Земельный участок			
(вид объекта недвижимости)			
Лист № ____	Раздела 3.1	Всего листов раздела 3.1 : ____	Всего разделов: ____
31.10.2018 № 99/2018/215351650			
Кадастровый номер:		17:05:0000000:401	

Описание местоположения границ земельного участка							
Номер п/п	Номер точки		Дирекционный угол	Горизонтальное проложение, м	Описание закрепления на местности	Кадастровые номера смежных участков	Сведения об адресах правообладателей смежных земельных участков
	начальная	конечная					
1	2	3	4	5	6	7	8
2086	2232	2233	данные отсутствуют	данные отсутствуют	-	данные отсутствуют	данные отсутствуют
2087	2233	2234	данные отсутствуют	данные отсутствуют	-	данные отсутствуют	данные отсутствуют
2088	2234	2235	данные отсутствуют	данные отсутствуют	-	данные отсутствуют	данные отсутствуют
2089	2235	2236	данные отсутствуют	данные отсутствуют	-	данные отсутствуют	данные отсутствуют
2090	2236	2237	данные отсутствуют	данные отсутствуют	-	данные отсутствуют	данные отсутствуют
2091	2237	2224	данные отсутствуют	данные отсутствуют	-	данные отсутствуют	данные отсутствуют
2092	2239	2240	данные отсутствуют	данные отсутствуют	-	данные отсутствуют	данные отсутствуют
2093	2240	2241	данные отсутствуют	данные отсутствуют	-	данные отсутствуют	данные отсутствуют
2094	2241	2242	данные отсутствуют	данные отсутствуют	-	данные отсутствуют	данные отсутствуют
2095	2242	2243	данные отсутствуют	данные отсутствуют	-	данные отсутствуют	данные отсутствуют
2096	2243	2244	данные отсутствуют	данные отсутствуют	-	данные отсутствуют	данные отсутствуют
2097	2244	2245	данные отсутствуют	данные отсутствуют	-	данные отсутствуют	данные отсутствуют
2098	2245	2246	данные отсутствуют	данные отсутствуют	-	данные отсутствуют	данные отсутствуют
2099	2246	2247	данные отсутствуют	данные отсутствуют	-	данные отсутствуют	данные отсутствуют
2100	2247	2248	данные отсутствуют	данные отсутствуют	-	данные отсутствуют	данные отсутствуют

Государственный регистратор		ФГИС ЕГРН
полное наименование должности	подпись	инициалы, фамилия

М.П.

Выписка из Единого государственного реестра недвижимости об объекте недвижимости
Описание местоположения земельного участка

Земельный участок			
(вид объекта недвижимости)			
Лист № ____	Раздела 3.1	Всего листов раздела 3.1 : ____	Всего разделов: ____
31.10.2018 № 99/2018/215351650			
Кадастровый номер:		17:05:0000000:401	

Описание местоположения границ земельного участка							
Номер п/п	Номер точки		Дирекционный угол	Горизонтальное проложение, м	Описание закрепления на местности	Кадастровые номера смежных участков	Сведения об адресах правообладателей смежных земельных участков
	начальная	конечная					
1	2	3	4	5	6	7	8
2101	2248	2249	данные отсутствуют	данные отсутствуют	-	данные отсутствуют	данные отсутствуют
2102	2249	2250	данные отсутствуют	данные отсутствуют	-	данные отсутствуют	данные отсутствуют
2103	2250	2251	данные отсутствуют	данные отсутствуют	-	данные отсутствуют	данные отсутствуют
2104	2251	2252	данные отсутствуют	данные отсутствуют	-	данные отсутствуют	данные отсутствуют
2105	2252	2239	данные отсутствуют	данные отсутствуют	-	данные отсутствуют	данные отсутствуют
2106	2254	2255	данные отсутствуют	данные отсутствуют	-	данные отсутствуют	данные отсутствуют
2107	2255	2256	данные отсутствуют	данные отсутствуют	-	данные отсутствуют	данные отсутствуют
2108	2256	2257	данные отсутствуют	данные отсутствуют	-	данные отсутствуют	данные отсутствуют
2109	2257	2258	данные отсутствуют	данные отсутствуют	-	данные отсутствуют	данные отсутствуют
2110	2258	2259	данные отсутствуют	данные отсутствуют	-	данные отсутствуют	данные отсутствуют
2111	2259	2260	данные отсутствуют	данные отсутствуют	-	данные отсутствуют	данные отсутствуют
2112	2260	2261	данные отсутствуют	данные отсутствуют	-	данные отсутствуют	данные отсутствуют
2113	2261	2262	данные отсутствуют	данные отсутствуют	-	данные отсутствуют	данные отсутствуют
2114	2262	2263	данные отсутствуют	данные отсутствуют	-	данные отсутствуют	данные отсутствуют
2115	2263	2264	данные отсутствуют	данные отсутствуют	-	данные отсутствуют	данные отсутствуют

Государственный регистратор		ФГИС ЕГРН
полное наименование должности	подпись	инициалы, фамилия

М.П.

Выписка из Единого государственного реестра недвижимости об объекте недвижимости
Описание местоположения земельного участка

Земельный участок			
(вид объекта недвижимости)			
Лист № ____	Раздела 3.1	Всего листов раздела 3.1 : ____	Всего разделов: ____
31.10.2018 № 99/2018/215351650			
Кадастровый номер:		17:05:0000000:401	

Описание местоположения границ земельного участка							
Номер п/п	Номер точки		Дирекционный угол	Горизонтальное проложение, м	Описание закрепления на местности	Кадастровые номера смежных участков	Сведения об адресах правообладателей смежных земельных участков
	начальная	конечная					
1	2	3	4	5	6	7	8
2116	2264	2265	данные отсутствуют	данные отсутствуют	-	данные отсутствуют	данные отсутствуют
2117	2265	2266	данные отсутствуют	данные отсутствуют	-	данные отсутствуют	данные отсутствуют
2118	2266	2267	данные отсутствуют	данные отсутствуют	-	данные отсутствуют	данные отсутствуют
2119	2267	2254	данные отсутствуют	данные отсутствуют	-	данные отсутствуют	данные отсутствуют
2120	2269	2270	данные отсутствуют	данные отсутствуют	-	данные отсутствуют	данные отсутствуют
2121	2270	2271	данные отсутствуют	данные отсутствуют	-	данные отсутствуют	данные отсутствуют
2122	2271	2272	данные отсутствуют	данные отсутствуют	-	данные отсутствуют	данные отсутствуют
2123	2272	2273	данные отсутствуют	данные отсутствуют	-	данные отсутствуют	данные отсутствуют
2124	2273	2274	данные отсутствуют	данные отсутствуют	-	данные отсутствуют	данные отсутствуют
2125	2274	2275	данные отсутствуют	данные отсутствуют	-	данные отсутствуют	данные отсутствуют
2126	2275	2276	данные отсутствуют	данные отсутствуют	-	данные отсутствуют	данные отсутствуют
2127	2276	2277	данные отсутствуют	данные отсутствуют	-	данные отсутствуют	данные отсутствуют
2128	2277	2278	данные отсутствуют	данные отсутствуют	-	данные отсутствуют	данные отсутствуют
2129	2278	2279	данные отсутствуют	данные отсутствуют	-	данные отсутствуют	данные отсутствуют
2130	2279	2280	данные отсутствуют	данные отсутствуют	-	данные отсутствуют	данные отсутствуют

Государственный регистратор		ФГИС ЕГРН
полное наименование должности	подпись	инициалы, фамилия

М.П.

Описание местоположения земельного участка

Земельный участок			
(вид объекта недвижимости)			
Лист № ____	Раздела 3.1	Всего листов раздела 3.1 : ____	Всего разделов: ____
31.10.2018 № 99/2018/215351650			
Кадастровый номер:		17:05:0000000:401	

Описание местоположения границ земельного участка							
Номер п/п	Номер точки		Дирекционный угол	Горизонтальное проложение, м	Описание закрепления на местности	Кадастровые номера смежных участков	Сведения об адресах правообладателей смежных земельных участков
	начальная	конечная					
1	2	3	4	5	6	7	8
2131	2280	2281	данные отсутствуют	данные отсутствуют	-	данные отсутствуют	данные отсутствуют
2132	2281	2282	данные отсутствуют	данные отсутствуют	-	данные отсутствуют	данные отсутствуют
2133	2282	2269	данные отсутствуют	данные отсутствуют	-	данные отсутствуют	данные отсутствуют
2134	2284	2285	данные отсутствуют	данные отсутствуют	-	данные отсутствуют	данные отсутствуют
2135	2285	2286	данные отсутствуют	данные отсутствуют	-	данные отсутствуют	данные отсутствуют
2136	2286	2287	данные отсутствуют	данные отсутствуют	-	данные отсутствуют	данные отсутствуют
2137	2287	2288	данные отсутствуют	данные отсутствуют	-	данные отсутствуют	данные отсутствуют
2138	2288	2289	данные отсутствуют	данные отсутствуют	-	данные отсутствуют	данные отсутствуют
2139	2289	2290	данные отсутствуют	данные отсутствуют	-	данные отсутствуют	данные отсутствуют
2140	2290	2291	данные отсутствуют	данные отсутствуют	-	данные отсутствуют	данные отсутствуют
2141	2291	2292	данные отсутствуют	данные отсутствуют	-	данные отсутствуют	данные отсутствуют
2142	2292	2293	данные отсутствуют	данные отсутствуют	-	данные отсутствуют	данные отсутствуют
2143	2293	2294	данные отсутствуют	данные отсутствуют	-	данные отсутствуют	данные отсутствуют
2144	2294	2295	данные отсутствуют	данные отсутствуют	-	данные отсутствуют	данные отсутствуют
2145	2295	2296	данные отсутствуют	данные отсутствуют	-	данные отсутствуют	данные отсутствуют

Государственный регистратор		ФГИС ЕГРН
полное наименование должности	подпись	инициалы, фамилия

М.П.

Выписка из Единого государственного реестра недвижимости об объекте недвижимости
Описание местоположения земельного участка

Земельный участок			
(вид объекта недвижимости)			
Лист № ____	Раздела 3.1	Всего листов раздела 3.1 : ____	Всего разделов: ____
31.10.2018 № 99/2018/215351650			
Кадастровый номер:		17:05:0000000:401	

Описание местоположения границ земельного участка							
Номер п/п	Номер точки		Дирекционный угол	Горизонтальное проложение, м	Описание закрепления на местности	Кадастровые номера смежных участков	Сведения об адресах правообладателей смежных земельных участков
	начальная	конечная					
1	2	3	4	5	6	7	8
2146	2296	2297	данные отсутствуют	данные отсутствуют	-	данные отсутствуют	данные отсутствуют
2147	2297	2284	данные отсутствуют	данные отсутствуют	-	данные отсутствуют	данные отсутствуют
2148	2299	2300	данные отсутствуют	данные отсутствуют	-	данные отсутствуют	данные отсутствуют
2149	2300	2301	данные отсутствуют	данные отсутствуют	-	данные отсутствуют	данные отсутствуют
2150	2301	2302	данные отсутствуют	данные отсутствуют	-	данные отсутствуют	данные отсутствуют
2151	2302	2303	данные отсутствуют	данные отсутствуют	-	данные отсутствуют	данные отсутствуют
2152	2303	2304	данные отсутствуют	данные отсутствуют	-	данные отсутствуют	данные отсутствуют
2153	2304	2305	данные отсутствуют	данные отсутствуют	-	данные отсутствуют	данные отсутствуют
2154	2305	2306	данные отсутствуют	данные отсутствуют	-	данные отсутствуют	данные отсутствуют
2155	2306	2307	данные отсутствуют	данные отсутствуют	-	данные отсутствуют	данные отсутствуют
2156	2307	2308	данные отсутствуют	данные отсутствуют	-	данные отсутствуют	данные отсутствуют
2157	2308	2309	данные отсутствуют	данные отсутствуют	-	данные отсутствуют	данные отсутствуют
2158	2309	2310	данные отсутствуют	данные отсутствуют	-	данные отсутствуют	данные отсутствуют
2159	2310	2311	данные отсутствуют	данные отсутствуют	-	данные отсутствуют	данные отсутствуют
2160	2311	2312	данные отсутствуют	данные отсутствуют	-	данные отсутствуют	данные отсутствуют

Государственный регистратор		ФГИС ЕГРН
полное наименование должности	подпись	инициалы, фамилия

М.П.

Выписка из Единого государственного реестра недвижимости об объекте недвижимости
Описание местоположения земельного участка

Земельный участок			
(вид объекта недвижимости)			
Лист № ____	Раздела 3.1	Всего листов раздела 3.1 : ____	Всего разделов: ____
31.10.2018 № 99/2018/215351650			
Кадастровый номер:		17:05:0000000:401	

Описание местоположения границ земельного участка							
Номер п/п	Номер точки		Дирекционный угол	Горизонтальное проложение, м	Описание закрепления на местности	Кадастровые номера смежных участков	Сведения об адресах правообладателей смежных земельных участков
	начальная	конечная					
1	2	3	4	5	6	7	8
2161	2312	2313	данные отсутствуют	данные отсутствуют	-	данные отсутствуют	данные отсутствуют
2162	2313	2314	данные отсутствуют	данные отсутствуют	-	данные отсутствуют	данные отсутствуют
2163	2314	2299	данные отсутствуют	данные отсутствуют	-	данные отсутствуют	данные отсутствуют
2164	2316	2317	данные отсутствуют	данные отсутствуют	-	данные отсутствуют	данные отсутствуют
2165	2317	2318	данные отсутствуют	данные отсутствуют	-	данные отсутствуют	данные отсутствуют
2166	2318	2319	данные отсутствуют	данные отсутствуют	-	данные отсутствуют	данные отсутствуют
2167	2319	2320	данные отсутствуют	данные отсутствуют	-	данные отсутствуют	данные отсутствуют
2168	2320	2321	данные отсутствуют	данные отсутствуют	-	данные отсутствуют	данные отсутствуют
2169	2321	2322	данные отсутствуют	данные отсутствуют	-	данные отсутствуют	данные отсутствуют
2170	2322	2323	данные отсутствуют	данные отсутствуют	-	данные отсутствуют	данные отсутствуют
2171	2323	2324	данные отсутствуют	данные отсутствуют	-	данные отсутствуют	данные отсутствуют
2172	2324	2325	данные отсутствуют	данные отсутствуют	-	данные отсутствуют	данные отсутствуют
2173	2325	2326	данные отсутствуют	данные отсутствуют	-	данные отсутствуют	данные отсутствуют
2174	2326	2327	данные отсутствуют	данные отсутствуют	-	данные отсутствуют	данные отсутствуют
2175	2327	2328	данные отсутствуют	данные отсутствуют	-	данные отсутствуют	данные отсутствуют

Государственный регистратор		ФГИС ЕГРН
полное наименование должности	подпись	инициалы, фамилия

М.П.

Выписка из Единого государственного реестра недвижимости об объекте недвижимости
Описание местоположения земельного участка

Земельный участок			
(вид объекта недвижимости)			
Лист № ____	Раздела 3.1	Всего листов раздела 3.1 : ____	Всего разделов: ____
31.10.2018 № 99/2018/215351650			
Кадастровый номер:		17:05:0000000:401	

Описание местоположения границ земельного участка							
Номер п/п	Номер точки		Дирекционный угол	Горизонтальное проложение, м	Описание закрепления на местности	Кадастровые номера смежных участков	Сведения об адресах правообладателей смежных земельных участков
	начальная	конечная					
1	2	3	4	5	6	7	8
2176	2328	2329	данные отсутствуют	данные отсутствуют	-	данные отсутствуют	данные отсутствуют
2177	2329	2316	данные отсутствуют	данные отсутствуют	-	данные отсутствуют	данные отсутствуют
2178	2331	2332	данные отсутствуют	данные отсутствуют	-	данные отсутствуют	данные отсутствуют
2179	2332	2333	данные отсутствуют	данные отсутствуют	-	данные отсутствуют	данные отсутствуют
2180	2333	2334	данные отсутствуют	данные отсутствуют	-	данные отсутствуют	данные отсутствуют
2181	2334	2335	данные отсутствуют	данные отсутствуют	-	данные отсутствуют	данные отсутствуют
2182	2335	2336	данные отсутствуют	данные отсутствуют	-	данные отсутствуют	данные отсутствуют
2183	2336	2337	данные отсутствуют	данные отсутствуют	-	данные отсутствуют	данные отсутствуют
2184	2337	2338	данные отсутствуют	данные отсутствуют	-	данные отсутствуют	данные отсутствуют
2185	2338	2339	данные отсутствуют	данные отсутствуют	-	данные отсутствуют	данные отсутствуют
2186	2339	2340	данные отсутствуют	данные отсутствуют	-	данные отсутствуют	данные отсутствуют
2187	2340	2341	данные отсутствуют	данные отсутствуют	-	данные отсутствуют	данные отсутствуют
2188	2341	2342	данные отсутствуют	данные отсутствуют	-	данные отсутствуют	данные отсутствуют
2189	2342	2343	данные отсутствуют	данные отсутствуют	-	данные отсутствуют	данные отсутствуют
2190	2343	2344	данные отсутствуют	данные отсутствуют	-	данные отсутствуют	данные отсутствуют

Государственный регистратор		ФГИС ЕГРН
полное наименование должности	подпись	инициалы, фамилия

М.П.

Описание местоположения земельного участка

Земельный участок			
(вид объекта недвижимости)			
Лист № ____	Раздела 3.1	Всего листов раздела 3.1 : ____	Всего разделов: ____
31.10.2018 № 99/2018/215351650			
Кадастровый номер:		17:05:0000000:401	

Описание местоположения границ земельного участка							
Номер п/п	Номер точки		Дирекционный угол	Горизонтальное проложение, м	Описание закрепления на местности	Кадастровые номера смежных участков	Сведения об адресах правообладателей смежных земельных участков
	начальная	конечная					
1	2	3	4	5	6	7	8
2191	2344	2331	данные отсутствуют	данные отсутствуют	-	данные отсутствуют	данные отсутствуют
2192	2346	2347	данные отсутствуют	данные отсутствуют	-	данные отсутствуют	данные отсутствуют
2193	2347	2348	данные отсутствуют	данные отсутствуют	-	данные отсутствуют	данные отсутствуют
2194	2348	2349	данные отсутствуют	данные отсутствуют	-	данные отсутствуют	данные отсутствуют
2195	2349	2350	данные отсутствуют	данные отсутствуют	-	данные отсутствуют	данные отсутствуют
2196	2350	2351	данные отсутствуют	данные отсутствуют	-	данные отсутствуют	данные отсутствуют
2197	2351	2352	данные отсутствуют	данные отсутствуют	-	данные отсутствуют	данные отсутствуют
2198	2352	2353	данные отсутствуют	данные отсутствуют	-	данные отсутствуют	данные отсутствуют
2199	2353	2354	данные отсутствуют	данные отсутствуют	-	данные отсутствуют	данные отсутствуют
2200	2354	2355	данные отсутствуют	данные отсутствуют	-	данные отсутствуют	данные отсутствуют
2201	2355	2356	данные отсутствуют	данные отсутствуют	-	данные отсутствуют	данные отсутствуют
2202	2356	2357	данные отсутствуют	данные отсутствуют	-	данные отсутствуют	данные отсутствуют
2203	2357	2358	данные отсутствуют	данные отсутствуют	-	данные отсутствуют	данные отсутствуют
2204	2358	2359	данные отсутствуют	данные отсутствуют	-	данные отсутствуют	данные отсутствуют
2205	2359	2346	данные отсутствуют	данные отсутствуют	-	данные отсутствуют	данные отсутствуют

Государственный регистратор		ФГИС ЕГРН
полное наименование должности	подпись	инициалы, фамилия

М.П.

Описание местоположения земельного участка

Земельный участок			
(вид объекта недвижимости)			
Лист № ____	Раздела 3.1	Всего листов раздела 3.1 : ____	Всего разделов: ____
31.10.2018 № 99/2018/215351650			
Кадастровый номер:		17:05:0000000:401	

Описание местоположения границ земельного участка							
Номер п/п	Номер точки		Дирекционный угол	Горизонтальное проложение, м	Описание закрепления на местности	Кадастровые номера смежных участков	Сведения об адресах правообладателей смежных земельных участков
	начальная	конечная					
1	2	3	4	5	6	7	8
2206	2361	2362	данные отсутствуют	данные отсутствуют	-	данные отсутствуют	данные отсутствуют
2207	2362	2363	данные отсутствуют	данные отсутствуют	-	данные отсутствуют	данные отсутствуют
2208	2363	2364	данные отсутствуют	данные отсутствуют	-	данные отсутствуют	данные отсутствуют
2209	2364	2365	данные отсутствуют	данные отсутствуют	-	данные отсутствуют	данные отсутствуют
2210	2365	2366	данные отсутствуют	данные отсутствуют	-	данные отсутствуют	данные отсутствуют
2211	2366	2367	данные отсутствуют	данные отсутствуют	-	данные отсутствуют	данные отсутствуют
2212	2367	2368	данные отсутствуют	данные отсутствуют	-	данные отсутствуют	данные отсутствуют
2213	2368	2369	данные отсутствуют	данные отсутствуют	-	данные отсутствуют	данные отсутствуют
2214	2369	2370	данные отсутствуют	данные отсутствуют	-	данные отсутствуют	данные отсутствуют
2215	2370	2371	данные отсутствуют	данные отсутствуют	-	данные отсутствуют	данные отсутствуют
2216	2371	2372	данные отсутствуют	данные отсутствуют	-	данные отсутствуют	данные отсутствуют
2217	2372	2373	данные отсутствуют	данные отсутствуют	-	данные отсутствуют	данные отсутствуют
2218	2373	2374	данные отсутствуют	данные отсутствуют	-	данные отсутствуют	данные отсутствуют
2219	2374	2361	данные отсутствуют	данные отсутствуют	-	данные отсутствуют	данные отсутствуют
2220	2376	2377	данные отсутствуют	данные отсутствуют	-	данные отсутствуют	данные отсутствуют

Государственный регистратор		ФГИС ЕГРН
полное наименование должности	подпись	инициалы, фамилия

М.П.

Описание местоположения земельного участка

Земельный участок			
(вид объекта недвижимости)			
Лист № ____	Раздела 3.1	Всего листов раздела 3.1 : ____	Всего разделов: ____
31.10.2018 № 99/2018/215351650			
Кадастровый номер:		17:05:0000000:401	

Описание местоположения границ земельного участка							
Номер п/п	Номер точки		Дирекционный угол	Горизонтальное проложение, м	Описание закрепления на местности	Кадастровые номера смежных участков	Сведения об адресах правообладателей смежных земельных участков
	начальная	конечная					
1	2	3	4	5	6	7	8
2221	2377	2378	данные отсутствуют	данные отсутствуют	-	данные отсутствуют	данные отсутствуют
2222	2378	2379	данные отсутствуют	данные отсутствуют	-	данные отсутствуют	данные отсутствуют
2223	2379	2380	данные отсутствуют	данные отсутствуют	-	данные отсутствуют	данные отсутствуют
2224	2380	2381	данные отсутствуют	данные отсутствуют	-	данные отсутствуют	данные отсутствуют
2225	2381	2382	данные отсутствуют	данные отсутствуют	-	данные отсутствуют	данные отсутствуют
2226	2382	2383	данные отсутствуют	данные отсутствуют	-	данные отсутствуют	данные отсутствуют
2227	2383	2384	данные отсутствуют	данные отсутствуют	-	данные отсутствуют	данные отсутствуют
2228	2384	2385	данные отсутствуют	данные отсутствуют	-	данные отсутствуют	данные отсутствуют
2229	2385	2386	данные отсутствуют	данные отсутствуют	-	данные отсутствуют	данные отсутствуют
2230	2386	2387	данные отсутствуют	данные отсутствуют	-	данные отсутствуют	данные отсутствуют
2231	2387	2388	данные отсутствуют	данные отсутствуют	-	данные отсутствуют	данные отсутствуют
2232	2388	2389	данные отсутствуют	данные отсутствуют	-	данные отсутствуют	данные отсутствуют
2233	2389	2376	данные отсутствуют	данные отсутствуют	-	данные отсутствуют	данные отсутствуют
2234	2391	2392	данные отсутствуют	данные отсутствуют	-	данные отсутствуют	данные отсутствуют
2235	2392	2393	данные отсутствуют	данные отсутствуют	-	данные отсутствуют	данные отсутствуют

Государственный регистратор		ФГИС ЕГРН
полное наименование должности	подпись	инициалы, фамилия

М.П.

Описание местоположения земельного участка

Земельный участок			
(вид объекта недвижимости)			
Лист № ____	Раздела 3.1	Всего листов раздела 3.1 : ____	Всего разделов: ____
31.10.2018 № 99/2018/215351650			
Кадастровый номер:		17:05:0000000:401	

Описание местоположения границ земельного участка							
Номер п/п	Номер точки		Дирекционный угол	Горизонтальное проложение, м	Описание закрепления на местности	Кадастровые номера смежных участков	Сведения об адресах правообладателей смежных земельных участков
	начальная	конечная					
1	2	3	4	5	6	7	8
2236	2393	2394	данные отсутствуют	данные отсутствуют	-	данные отсутствуют	данные отсутствуют
2237	2394	2395	данные отсутствуют	данные отсутствуют	-	данные отсутствуют	данные отсутствуют
2238	2395	2396	данные отсутствуют	данные отсутствуют	-	данные отсутствуют	данные отсутствуют
2239	2396	2397	данные отсутствуют	данные отсутствуют	-	данные отсутствуют	данные отсутствуют
2240	2397	2398	данные отсутствуют	данные отсутствуют	-	данные отсутствуют	данные отсутствуют
2241	2398	2399	данные отсутствуют	данные отсутствуют	-	данные отсутствуют	данные отсутствуют
2242	2399	2400	данные отсутствуют	данные отсутствуют	-	данные отсутствуют	данные отсутствуют
2243	2400	2401	данные отсутствуют	данные отсутствуют	-	данные отсутствуют	данные отсутствуют
2244	2401	2402	данные отсутствуют	данные отсутствуют	-	данные отсутствуют	данные отсутствуют
2245	2402	2403	данные отсутствуют	данные отсутствуют	-	данные отсутствуют	данные отсутствуют
2246	2403	2404	данные отсутствуют	данные отсутствуют	-	данные отсутствуют	данные отсутствуют
2247	2404	2391	данные отсутствуют	данные отсутствуют	-	данные отсутствуют	данные отсутствуют
2248	2406	2407	данные отсутствуют	данные отсутствуют	-	данные отсутствуют	данные отсутствуют
2249	2407	2408	данные отсутствуют	данные отсутствуют	-	данные отсутствуют	данные отсутствуют
2250	2408	2409	данные отсутствуют	данные отсутствуют	-	данные отсутствуют	данные отсутствуют

Государственный регистратор		ФГИС ЕГРН
полное наименование должности	подпись	инициалы, фамилия

М.П.

Выписка из Единого государственного реестра недвижимости об объекте недвижимости
Описание местоположения земельного участка

Земельный участок			
(вид объекта недвижимости)			
Лист № ____	Раздела 3.1	Всего листов раздела 3.1 : ____	Всего разделов: ____
31.10.2018 № 99/2018/215351650			
Кадастровый номер:		17:05:0000000:401	

Описание местоположения границ земельного участка							
Номер п/п	Номер точки		Дирекционный угол	Горизонтальное проложение, м	Описание закрепления на местности	Кадастровые номера смежных участков	Сведения об адресах правообладателей смежных земельных участков
	начальная	конечная					
1	2	3	4	5	6	7	8
2251	2409	2410	данные отсутствуют	данные отсутствуют	-	данные отсутствуют	данные отсутствуют
2252	2410	2411	данные отсутствуют	данные отсутствуют	-	данные отсутствуют	данные отсутствуют
2253	2411	2412	данные отсутствуют	данные отсутствуют	-	данные отсутствуют	данные отсутствуют
2254	2412	2413	данные отсутствуют	данные отсутствуют	-	данные отсутствуют	данные отсутствуют
2255	2413	2414	данные отсутствуют	данные отсутствуют	-	данные отсутствуют	данные отсутствуют
2256	2414	2415	данные отсутствуют	данные отсутствуют	-	данные отсутствуют	данные отсутствуют
2257	2415	2416	данные отсутствуют	данные отсутствуют	-	данные отсутствуют	данные отсутствуют
2258	2416	2417	данные отсутствуют	данные отсутствуют	-	данные отсутствуют	данные отсутствуют
2259	2417	2418	данные отсутствуют	данные отсутствуют	-	данные отсутствуют	данные отсутствуют
2260	2418	2419	данные отсутствуют	данные отсутствуют	-	данные отсутствуют	данные отсутствуют
2261	2419	2406	данные отсутствуют	данные отсутствуют	-	данные отсутствуют	данные отсутствуют
2262	2421	2422	данные отсутствуют	данные отсутствуют	-	данные отсутствуют	данные отсутствуют
2263	2422	2423	данные отсутствуют	данные отсутствуют	-	данные отсутствуют	данные отсутствуют
2264	2423	2424	данные отсутствуют	данные отсутствуют	-	данные отсутствуют	данные отсутствуют
2265	2424	2425	данные отсутствуют	данные отсутствуют	-	данные отсутствуют	данные отсутствуют

Государственный регистратор		ФГИС ЕГРН
полное наименование должности	подпись	инициалы, фамилия

М.П.

Выписка из Единого государственного реестра недвижимости об объекте недвижимости
Описание местоположения земельного участка

Земельный участок			
(вид объекта недвижимости)			
Лист № ____	Раздела 3.1	Всего листов раздела 3.1 : ____	Всего разделов: ____
31.10.2018 № 99/2018/215351650			
Кадастровый номер:		17:05:0000000:401	

Описание местоположения границ земельного участка							
Номер п/п	Номер точки		Дирекционный угол	Горизонтальное проложение, м	Описание закрепления на местности	Кадастровые номера смежных участков	Сведения об адресах правообладателей смежных земельных участков
	начальная	конечная					
1	2	3	4	5	6	7	8
2266	2425	2426	данные отсутствуют	данные отсутствуют	-	данные отсутствуют	данные отсутствуют
2267	2426	2427	данные отсутствуют	данные отсутствуют	-	данные отсутствуют	данные отсутствуют
2268	2427	2428	данные отсутствуют	данные отсутствуют	-	данные отсутствуют	данные отсутствуют
2269	2428	2429	данные отсутствуют	данные отсутствуют	-	данные отсутствуют	данные отсутствуют
2270	2429	2430	данные отсутствуют	данные отсутствуют	-	данные отсутствуют	данные отсутствуют
2271	2430	2431	данные отсутствуют	данные отсутствуют	-	данные отсутствуют	данные отсутствуют
2272	2431	2432	данные отсутствуют	данные отсутствуют	-	данные отсутствуют	данные отсутствуют
2273	2432	2433	данные отсутствуют	данные отсутствуют	-	данные отсутствуют	данные отсутствуют
2274	2433	2434	данные отсутствуют	данные отсутствуют	-	данные отсутствуют	данные отсутствуют
2275	2434	2421	данные отсутствуют	данные отсутствуют	-	данные отсутствуют	данные отсутствуют
2276	2436	2437	данные отсутствуют	данные отсутствуют	-	данные отсутствуют	данные отсутствуют
2277	2437	2438	данные отсутствуют	данные отсутствуют	-	данные отсутствуют	данные отсутствуют
2278	2438	2439	данные отсутствуют	данные отсутствуют	-	данные отсутствуют	данные отсутствуют
2279	2439	2440	данные отсутствуют	данные отсутствуют	-	данные отсутствуют	данные отсутствуют
2280	2440	2441	данные отсутствуют	данные отсутствуют	-	данные отсутствуют	данные отсутствуют

Государственный регистратор		ФГИС ЕГРН
полное наименование должности	подпись	инициалы, фамилия

М.П.

Выписка из Единого государственного реестра недвижимости об объекте недвижимости
Описание местоположения земельного участка

Земельный участок			
(вид объекта недвижимости)			
Лист № ____	Раздела 3.1	Всего листов раздела 3.1 : ____	Всего разделов: ____
31.10.2018 № 99/2018/215351650			
Кадастровый номер:		17:05:0000000:401	

Описание местоположения границ земельного участка							
Номер п/п	Номер точки		Дирекционный угол	Горизонтальное проложение, м	Описание закрепления на местности	Кадастровые номера смежных участков	Сведения об адресах правообладателей смежных земельных участков
	начальная	конечная					
1	2	3	4	5	6	7	8
2281	2441	2442	данные отсутствуют	данные отсутствуют	-	данные отсутствуют	данные отсутствуют
2282	2442	2443	данные отсутствуют	данные отсутствуют	-	данные отсутствуют	данные отсутствуют
2283	2443	2444	данные отсутствуют	данные отсутствуют	-	данные отсутствуют	данные отсутствуют
2284	2444	2445	данные отсутствуют	данные отсутствуют	-	данные отсутствуют	данные отсутствуют
2285	2445	2446	данные отсутствуют	данные отсутствуют	-	данные отсутствуют	данные отсутствуют
2286	2446	2447	данные отсутствуют	данные отсутствуют	-	данные отсутствуют	данные отсутствуют
2287	2447	2448	данные отсутствуют	данные отсутствуют	-	данные отсутствуют	данные отсутствуют
2288	2448	2449	данные отсутствуют	данные отсутствуют	-	данные отсутствуют	данные отсутствуют
2289	2449	2436	данные отсутствуют	данные отсутствуют	-	данные отсутствуют	данные отсутствуют
2290	2451	2452	данные отсутствуют	данные отсутствуют	-	данные отсутствуют	данные отсутствуют
2291	2452	2453	данные отсутствуют	данные отсутствуют	-	данные отсутствуют	данные отсутствуют
2292	2453	2454	данные отсутствуют	данные отсутствуют	-	данные отсутствуют	данные отсутствуют
2293	2454	2455	данные отсутствуют	данные отсутствуют	-	данные отсутствуют	данные отсутствуют
2294	2455	2456	данные отсутствуют	данные отсутствуют	-	данные отсутствуют	данные отсутствуют
2295	2456	2457	данные отсутствуют	данные отсутствуют	-	данные отсутствуют	данные отсутствуют

Государственный регистратор		ФГИС ЕГРН
полное наименование должности	подпись	инициалы, фамилия

М.П.

Выписка из Единого государственного реестра недвижимости об объекте недвижимости
Описание местоположения земельного участка

Земельный участок			
(вид объекта недвижимости)			
Лист № ____	Раздела 3.1	Всего листов раздела 3.1 : ____	Всего разделов: ____
31.10.2018 № 99/2018/215351650			
Кадастровый номер:		17:05:0000000:401	

Описание местоположения границ земельного участка							
Номер п/п	Номер точки		Дирекционный угол	Горизонтальное проложение, м	Описание закрепления на местности	Кадастровые номера смежных участков	Сведения об адресах правообладателей смежных земельных участков
	начальная	конечная					
1	2	3	4	5	6	7	8
2296	2457	2458	данные отсутствуют	данные отсутствуют	-	данные отсутствуют	данные отсутствуют
2297	2458	2459	данные отсутствуют	данные отсутствуют	-	данные отсутствуют	данные отсутствуют
2298	2459	2460	данные отсутствуют	данные отсутствуют	-	данные отсутствуют	данные отсутствуют
2299	2460	2461	данные отсутствуют	данные отсутствуют	-	данные отсутствуют	данные отсутствуют
2300	2461	2462	данные отсутствуют	данные отсутствуют	-	данные отсутствуют	данные отсутствуют
2301	2462	2463	данные отсутствуют	данные отсутствуют	-	данные отсутствуют	данные отсутствуют
2302	2463	2464	данные отсутствуют	данные отсутствуют	-	данные отсутствуют	данные отсутствуют
2303	2464	2451	данные отсутствуют	данные отсутствуют	-	данные отсутствуют	данные отсутствуют
2304	2466	2467	данные отсутствуют	данные отсутствуют	-	данные отсутствуют	данные отсутствуют
2305	2467	2468	данные отсутствуют	данные отсутствуют	-	данные отсутствуют	данные отсутствуют
2306	2468	2469	данные отсутствуют	данные отсутствуют	-	данные отсутствуют	данные отсутствуют
2307	2469	2470	данные отсутствуют	данные отсутствуют	-	данные отсутствуют	данные отсутствуют
2308	2470	2471	данные отсутствуют	данные отсутствуют	-	данные отсутствуют	данные отсутствуют
2309	2471	2472	данные отсутствуют	данные отсутствуют	-	данные отсутствуют	данные отсутствуют
2310	2472	2473	данные отсутствуют	данные отсутствуют	-	данные отсутствуют	данные отсутствуют

Государственный регистратор		ФГИС ЕГРН
полное наименование должности	подпись	инициалы, фамилия

М.П.

Выписка из Единого государственного реестра недвижимости об объекте недвижимости
Описание местоположения земельного участка

Земельный участок			
(вид объекта недвижимости)			
Лист № ____	Раздела 3.1	Всего листов раздела 3.1 : ____	Всего разделов: ____
31.10.2018 № 99/2018/215351650			
Кадастровый номер:		17:05:0000000:401	

Описание местоположения границ земельного участка							
Номер п/п	Номер точки		Дирекционный угол	Горизонтальное проложение, м	Описание закрепления на местности	Кадастровые номера смежных участков	Сведения об адресах правообладателей смежных земельных участков
	начальная	конечная					
1	2	3	4	5	6	7	8
2311	2473	2474	данные отсутствуют	данные отсутствуют	-	данные отсутствуют	данные отсутствуют
2312	2474	2475	данные отсутствуют	данные отсутствуют	-	данные отсутствуют	данные отсутствуют
2313	2475	2476	данные отсутствуют	данные отсутствуют	-	данные отсутствуют	данные отсутствуют
2314	2476	2477	данные отсутствуют	данные отсутствуют	-	данные отсутствуют	данные отсутствуют
2315	2477	2478	данные отсутствуют	данные отсутствуют	-	данные отсутствуют	данные отсутствуют
2316	2478	2479	данные отсутствуют	данные отсутствуют	-	данные отсутствуют	данные отсутствуют
2317	2479	2466	данные отсутствуют	данные отсутствуют	-	данные отсутствуют	данные отсутствуют
2318	2481	2482	данные отсутствуют	данные отсутствуют	-	данные отсутствуют	данные отсутствуют
2319	2482	2483	данные отсутствуют	данные отсутствуют	-	данные отсутствуют	данные отсутствуют
2320	2483	2484	данные отсутствуют	данные отсутствуют	-	данные отсутствуют	данные отсутствуют
2321	2484	2485	данные отсутствуют	данные отсутствуют	-	данные отсутствуют	данные отсутствуют
2322	2485	2486	данные отсутствуют	данные отсутствуют	-	данные отсутствуют	данные отсутствуют
2323	2486	2487	данные отсутствуют	данные отсутствуют	-	данные отсутствуют	данные отсутствуют
2324	2487	2488	данные отсутствуют	данные отсутствуют	-	данные отсутствуют	данные отсутствуют
2325	2488	2489	данные отсутствуют	данные отсутствуют	-	данные отсутствуют	данные отсутствуют

Государственный регистратор		ФГИС ЕГРН
полное наименование должности	подпись	инициалы, фамилия

М.П.

Выписка из Единого государственного реестра недвижимости об объекте недвижимости
Описание местоположения земельного участка

Земельный участок			
(вид объекта недвижимости)			
Лист № ____	Раздела 3.1	Всего листов раздела 3.1 : ____	Всего разделов: ____
31.10.2018 № 99/2018/215351650			
Кадастровый номер:		17:05:0000000:401	

Описание местоположения границ земельного участка							
Номер п/п	Номер точки		Дирекционный угол	Горизонтальное проложение, м	Описание закрепления на местности	Кадастровые номера смежных участков	Сведения об адресах правообладателей смежных земельных участков
	начальная	конечная					
1	2	3	4	5	6	7	8
2326	2489	2490	данные отсутствуют	данные отсутствуют	-	данные отсутствуют	данные отсутствуют
2327	2490	2491	данные отсутствуют	данные отсутствуют	-	данные отсутствуют	данные отсутствуют
2328	2491	2492	данные отсутствуют	данные отсутствуют	-	данные отсутствуют	данные отсутствуют
2329	2492	2493	данные отсутствуют	данные отсутствуют	-	данные отсутствуют	данные отсутствуют
2330	2493	2494	данные отсутствуют	данные отсутствуют	-	данные отсутствуют	данные отсутствуют
2331	2494	2495	данные отсутствуют	данные отсутствуют	-	данные отсутствуют	данные отсутствуют
2332	2495	2496	данные отсутствуют	данные отсутствуют	-	данные отсутствуют	данные отсутствуют
2333	2496	2481	данные отсутствуют	данные отсутствуют	-	данные отсутствуют	данные отсутствуют
2334	2498	2499	данные отсутствуют	данные отсутствуют	-	данные отсутствуют	данные отсутствуют
2335	2499	2500	данные отсутствуют	данные отсутствуют	-	данные отсутствуют	данные отсутствуют
2336	2500	2501	данные отсутствуют	данные отсутствуют	-	данные отсутствуют	данные отсутствуют
2337	2501	2502	данные отсутствуют	данные отсутствуют	-	данные отсутствуют	данные отсутствуют
2338	2502	2503	данные отсутствуют	данные отсутствуют	-	данные отсутствуют	данные отсутствуют
2339	2503	2504	данные отсутствуют	данные отсутствуют	-	данные отсутствуют	данные отсутствуют
2340	2504	2505	данные отсутствуют	данные отсутствуют	-	данные отсутствуют	данные отсутствуют

Государственный регистратор		ФГИС ЕГРН
полное наименование должности	подпись	инициалы, фамилия

М.П.

Описание местоположения земельного участка

Земельный участок			
(вид объекта недвижимости)			
Лист № ____	Раздела 3.1	Всего листов раздела 3.1 : ____	Всего разделов: ____
31.10.2018 № 99/2018/215351650			
Кадастровый номер:		17:05:0000000:401	

Описание местоположения границ земельного участка							
Номер п/п	Номер точки		Дирекционный угол	Горизонтальное проложение, м	Описание закрепления на местности	Кадастровые номера смежных участков	Сведения об адресах правообладателей смежных земельных участков
	начальная	конечная					
1	2	3	4	5	6	7	8
2341	2505	2506	данные отсутствуют	данные отсутствуют	-	данные отсутствуют	данные отсутствуют
2342	2506	2507	данные отсутствуют	данные отсутствуют	-	данные отсутствуют	данные отсутствуют
2343	2507	2508	данные отсутствуют	данные отсутствуют	-	данные отсутствуют	данные отсутствуют
2344	2508	2509	данные отсутствуют	данные отсутствуют	-	данные отсутствуют	данные отсутствуют
2345	2509	2510	данные отсутствуют	данные отсутствуют	-	данные отсутствуют	данные отсутствуют
2346	2510	2511	данные отсутствуют	данные отсутствуют	-	данные отсутствуют	данные отсутствуют
2347	2511	2498	данные отсутствуют	данные отсутствуют	-	данные отсутствуют	данные отсутствуют
2348	2513	2514	данные отсутствуют	данные отсутствуют	-	данные отсутствуют	данные отсутствуют
2349	2514	2515	данные отсутствуют	данные отсутствуют	-	данные отсутствуют	данные отсутствуют
2350	2515	2516	данные отсутствуют	данные отсутствуют	-	данные отсутствуют	данные отсутствуют
2351	2516	2517	данные отсутствуют	данные отсутствуют	-	данные отсутствуют	данные отсутствуют
2352	2517	2518	данные отсутствуют	данные отсутствуют	-	данные отсутствуют	данные отсутствуют
2353	2518	2519	данные отсутствуют	данные отсутствуют	-	данные отсутствуют	данные отсутствуют
2354	2519	2520	данные отсутствуют	данные отсутствуют	-	данные отсутствуют	данные отсутствуют
2355	2520	2521	данные отсутствуют	данные отсутствуют	-	данные отсутствуют	данные отсутствуют

Государственный регистратор		ФГИС ЕГРН
полное наименование должности	подпись	инициалы, фамилия

М.П.

Выписка из Единого государственного реестра недвижимости об объекте недвижимости
Описание местоположения земельного участка

Земельный участок			
(вид объекта недвижимости)			
Лист № ____	Раздела 3.1	Всего листов раздела 3.1 : ____	Всего разделов: ____
31.10.2018 № 99/2018/215351650			
Кадастровый номер:		17:05:0000000:401	

Описание местоположения границ земельного участка							
Номер п/п	Номер точки		Дирекционный угол	Горизонтальное проложение, м	Описание закрепления на местности	Кадастровые номера смежных участков	Сведения об адресах правообладателей смежных земельных участков
	начальная	конечная					
1	2	3	4	5	6	7	8
2356	2521	2522	данные отсутствуют	данные отсутствуют	-	данные отсутствуют	данные отсутствуют
2357	2522	2523	данные отсутствуют	данные отсутствуют	-	данные отсутствуют	данные отсутствуют
2358	2523	2524	данные отсутствуют	данные отсутствуют	-	данные отсутствуют	данные отсутствуют
2359	2524	2525	данные отсутствуют	данные отсутствуют	-	данные отсутствуют	данные отсутствуют
2360	2525	2526	данные отсутствуют	данные отсутствуют	-	данные отсутствуют	данные отсутствуют
2361	2526	2513	данные отсутствуют	данные отсутствуют	-	данные отсутствуют	данные отсутствуют
2362	2528	2529	данные отсутствуют	данные отсутствуют	-	данные отсутствуют	данные отсутствуют
2363	2529	2530	данные отсутствуют	данные отсутствуют	-	данные отсутствуют	данные отсутствуют
2364	2530	2531	данные отсутствуют	данные отсутствуют	-	данные отсутствуют	данные отсутствуют
2365	2531	2532	данные отсутствуют	данные отсутствуют	-	данные отсутствуют	данные отсутствуют
2366	2532	2533	данные отсутствуют	данные отсутствуют	-	данные отсутствуют	данные отсутствуют
2367	2533	2534	данные отсутствуют	данные отсутствуют	-	данные отсутствуют	данные отсутствуют
2368	2534	2535	данные отсутствуют	данные отсутствуют	-	данные отсутствуют	данные отсутствуют
2369	2535	2536	данные отсутствуют	данные отсутствуют	-	данные отсутствуют	данные отсутствуют
2370	2536	2537	данные отсутствуют	данные отсутствуют	-	данные отсутствуют	данные отсутствуют

Государственный регистратор		ФГИС ЕГРН
полное наименование должности	подпись	инициалы, фамилия

М.П.

Описание местоположения земельного участка

Земельный участок			
(вид объекта недвижимости)			
Лист № ____	Раздела 3.1	Всего листов раздела 3.1 : ____	Всего разделов: ____
31.10.2018 № 99/2018/215351650			
Кадастровый номер:		17:05:0000000:401	

Описание местоположения границ земельного участка							
Номер п/п	Номер точки		Дирекционный угол	Горизонтальное проложение, м	Описание закрепления на местности	Кадастровые номера смежных участков	Сведения об адресах правообладателей смежных земельных участков
	начальная	конечная					
1	2	3	4	5	6	7	8
2371	2537	2538	данные отсутствуют	данные отсутствуют	-	данные отсутствуют	данные отсутствуют
2372	2538	2539	данные отсутствуют	данные отсутствуют	-	данные отсутствуют	данные отсутствуют
2373	2539	2540	данные отсутствуют	данные отсутствуют	-	данные отсутствуют	данные отсутствуют
2374	2540	2541	данные отсутствуют	данные отсутствуют	-	данные отсутствуют	данные отсутствуют
2375	2541	2528	данные отсутствуют	данные отсутствуют	-	данные отсутствуют	данные отсутствуют
2376	2543	2544	данные отсутствуют	данные отсутствуют	-	данные отсутствуют	данные отсутствуют
2377	2544	2545	данные отсутствуют	данные отсутствуют	-	данные отсутствуют	данные отсутствуют
2378	2545	2546	данные отсутствуют	данные отсутствуют	-	данные отсутствуют	данные отсутствуют
2379	2546	2547	данные отсутствуют	данные отсутствуют	-	данные отсутствуют	данные отсутствуют
2380	2547	2548	данные отсутствуют	данные отсутствуют	-	данные отсутствуют	данные отсутствуют
2381	2548	2549	данные отсутствуют	данные отсутствуют	-	данные отсутствуют	данные отсутствуют
2382	2549	2550	данные отсутствуют	данные отсутствуют	-	данные отсутствуют	данные отсутствуют
2383	2550	2551	данные отсутствуют	данные отсутствуют	-	данные отсутствуют	данные отсутствуют
2384	2551	2552	данные отсутствуют	данные отсутствуют	-	данные отсутствуют	данные отсутствуют
2385	2552	2553	данные отсутствуют	данные отсутствуют	-	данные отсутствуют	данные отсутствуют

Государственный регистратор		ФГИС ЕГРН
полное наименование должности	подпись	инициалы, фамилия

М.П.

Выписка из Единого государственного реестра недвижимости об объекте недвижимости
Описание местоположения земельного участка

Земельный участок			
(вид объекта недвижимости)			
Лист № ____	Раздела 3.1	Всего листов раздела 3.1 : ____	Всего разделов: ____
31.10.2018 № 99/2018/215351650			
Кадастровый номер:		17:05:0000000:401	

Описание местоположения границ земельного участка							
Номер п/п	Номер точки		Дирекционный угол	Горизонтальное проложение, м	Описание закрепления на местности	Кадастровые номера смежных участков	Сведения об адресах правообладателей смежных земельных участков
	начальная	конечная					
1	2	3	4	5	6	7	8
2386	2553	2554	данные отсутствуют	данные отсутствуют	-	данные отсутствуют	данные отсутствуют
2387	2554	2555	данные отсутствуют	данные отсутствуют	-	данные отсутствуют	данные отсутствуют
2388	2555	2556	данные отсутствуют	данные отсутствуют	-	данные отсутствуют	данные отсутствуют
2389	2556	2543	данные отсутствуют	данные отсутствуют	-	данные отсутствуют	данные отсутствуют
2390	2558	2559	данные отсутствуют	данные отсутствуют	-	данные отсутствуют	данные отсутствуют
2391	2559	2560	данные отсутствуют	данные отсутствуют	-	данные отсутствуют	данные отсутствуют
2392	2560	2561	данные отсутствуют	данные отсутствуют	-	данные отсутствуют	данные отсутствуют
2393	2561	2562	данные отсутствуют	данные отсутствуют	-	данные отсутствуют	данные отсутствуют
2394	2562	2563	данные отсутствуют	данные отсутствуют	-	данные отсутствуют	данные отсутствуют
2395	2563	2564	данные отсутствуют	данные отсутствуют	-	данные отсутствуют	данные отсутствуют
2396	2564	2565	данные отсутствуют	данные отсутствуют	-	данные отсутствуют	данные отсутствуют
2397	2565	2566	данные отсутствуют	данные отсутствуют	-	данные отсутствуют	данные отсутствуют
2398	2566	2567	данные отсутствуют	данные отсутствуют	-	данные отсутствуют	данные отсутствуют
2399	2567	2568	данные отсутствуют	данные отсутствуют	-	данные отсутствуют	данные отсутствуют
2400	2568	2569	данные отсутствуют	данные отсутствуют	-	данные отсутствуют	данные отсутствуют

Государственный регистратор		ФГИС ЕГРН
полное наименование должности	подпись	инициалы, фамилия

М.П.

Выписка из Единого государственного реестра недвижимости об объекте недвижимости
Описание местоположения земельного участка

Земельный участок			
(вид объекта недвижимости)			
Лист № ____	Раздела 3.1	Всего листов раздела 3.1 : ____	Всего разделов: ____
31.10.2018 № 99/2018/215351650			
Кадастровый номер:		17:05:0000000:401	

Описание местоположения границ земельного участка							
Номер п/п	Номер точки		Дирекционный угол	Горизонтальное проложение, м	Описание закрепления на местности	Кадастровые номера смежных участков	Сведения об адресах правообладателей смежных земельных участков
	начальная	конечная					
1	2	3	4	5	6	7	8
2401	2569	2570	данные отсутствуют	данные отсутствуют	-	данные отсутствуют	данные отсутствуют
2402	2570	2571	данные отсутствуют	данные отсутствуют	-	данные отсутствуют	данные отсутствуют
2403	2571	2558	данные отсутствуют	данные отсутствуют	-	данные отсутствуют	данные отсутствуют
2404	2573	2574	данные отсутствуют	данные отсутствуют	-	данные отсутствуют	данные отсутствуют
2405	2574	2575	данные отсутствуют	данные отсутствуют	-	данные отсутствуют	данные отсутствуют
2406	2575	2576	данные отсутствуют	данные отсутствуют	-	данные отсутствуют	данные отсутствуют
2407	2576	2577	данные отсутствуют	данные отсутствуют	-	данные отсутствуют	данные отсутствуют
2408	2577	2578	данные отсутствуют	данные отсутствуют	-	данные отсутствуют	данные отсутствуют
2409	2578	2579	данные отсутствуют	данные отсутствуют	-	данные отсутствуют	данные отсутствуют
2410	2579	2580	данные отсутствуют	данные отсутствуют	-	данные отсутствуют	данные отсутствуют
2411	2580	2581	данные отсутствуют	данные отсутствуют	-	данные отсутствуют	данные отсутствуют
2412	2581	2582	данные отсутствуют	данные отсутствуют	-	данные отсутствуют	данные отсутствуют
2413	2582	2583	данные отсутствуют	данные отсутствуют	-	данные отсутствуют	данные отсутствуют
2414	2583	2584	данные отсутствуют	данные отсутствуют	-	данные отсутствуют	данные отсутствуют
2415	2584	2585	данные отсутствуют	данные отсутствуют	-	данные отсутствуют	данные отсутствуют

Государственный регистратор		ФГИС ЕГРН
полное наименование должности	подпись	инициалы, фамилия

М.П.

Выписка из Единого государственного реестра недвижимости об объекте недвижимости
Описание местоположения земельного участка

Земельный участок			
(вид объекта недвижимости)			
Лист № ____	Раздела 3.1	Всего листов раздела 3.1 : ____	Всего разделов: ____
31.10.2018 № 99/2018/215351650			
Кадастровый номер:		17:05:0000000:401	

Описание местоположения границ земельного участка							
Номер п/п	Номер точки		Дирекционный угол	Горизонтальное проложение, м	Описание закрепления на местности	Кадастровые номера смежных участков	Сведения об адресах правообладателей смежных земельных участков
	начальная	конечная					
1	2	3	4	5	6	7	8
2416	2585	2586	данные отсутствуют	данные отсутствуют	-	данные отсутствуют	данные отсутствуют
2417	2586	2587	данные отсутствуют	данные отсутствуют	-	данные отсутствуют	данные отсутствуют
2418	2587	2588	данные отсутствуют	данные отсутствуют	-	данные отсутствуют	данные отсутствуют
2419	2588	2573	данные отсутствуют	данные отсутствуют	-	данные отсутствуют	данные отсутствуют
2420	2590	2591	данные отсутствуют	данные отсутствуют	-	данные отсутствуют	данные отсутствуют
2421	2591	2592	данные отсутствуют	данные отсутствуют	-	данные отсутствуют	данные отсутствуют
2422	2592	2593	данные отсутствуют	данные отсутствуют	-	данные отсутствуют	данные отсутствуют
2423	2593	2594	данные отсутствуют	данные отсутствуют	-	данные отсутствуют	данные отсутствуют
2424	2594	2595	данные отсутствуют	данные отсутствуют	-	данные отсутствуют	данные отсутствуют
2425	2595	2596	данные отсутствуют	данные отсутствуют	-	данные отсутствуют	данные отсутствуют
2426	2596	2597	данные отсутствуют	данные отсутствуют	-	данные отсутствуют	данные отсутствуют
2427	2597	2598	данные отсутствуют	данные отсутствуют	-	данные отсутствуют	данные отсутствуют
2428	2598	2599	данные отсутствуют	данные отсутствуют	-	данные отсутствуют	данные отсутствуют
2429	2599	2600	данные отсутствуют	данные отсутствуют	-	данные отсутствуют	данные отсутствуют
2430	2600	2601	данные отсутствуют	данные отсутствуют	-	данные отсутствуют	данные отсутствуют

Государственный регистратор		ФГИС ЕГРН
полное наименование должности	подпись	инициалы, фамилия

М.П.

Описание местоположения земельного участка

Земельный участок			
(вид объекта недвижимости)			
Лист № ____	Раздела 3.1	Всего листов раздела 3.1 : ____	Всего разделов: ____
31.10.2018 № 99/2018/215351650			
Кадастровый номер:		17:05:0000000:401	

Описание местоположения границ земельного участка							
Номер п/п	Номер точки		Дирекционный угол	Горизонтальное проложение, м	Описание закрепления на местности	Кадастровые номера смежных участков	Сведения об адресах правообладателей смежных земельных участков
	начальная	конечная					
1	2	3	4	5	6	7	8
2431	2601	2602	данные отсутствуют	данные отсутствуют	-	данные отсутствуют	данные отсутствуют
2432	2602	2603	данные отсутствуют	данные отсутствуют	-	данные отсутствуют	данные отсутствуют
2433	2603	2590	данные отсутствуют	данные отсутствуют	-	данные отсутствуют	данные отсутствуют

Государственный регистратор		ФГИС ЕГРН
полное наименование должности	подпись	инициалы, фамилия

М.П.

Описание местоположения земельного участка

Земельный участок			
(вид объекта недвижимости)			
Лист № ____	Раздела 3.2	Всего листов раздела 3.2 : ____	Всего разделов: ____
31.10.2018 № 99/2018/215351650			
Кадастровый номер:		17:05:0000000:401	

Сведения о характерных точках границы земельного участка				
Система координат: Зона №				
Номер точки	Координаты		Описание закрепления на местности	Средняя квадратическая погрешность определения координат характерных точек границ земельного участка, м
	X	Y		
1	2	3	4	5
1	136057.37	150970.8	данные отсутствуют	2.5
2	136055.76	150971.36	данные отсутствуют	2.5
3	136056.8	150975.44	данные отсутствуют	2.5
4	136054.87	150975.93	данные отсутствуют	2.5
5	136045.38	150978.37	данные отсутствуют	2.5
6	136044.32	150974.25	данные отсутствуют	2.5
7	136042.62	150974.45	данные отсутствуют	2.5
8	136042.47	150973.85	данные отсутствуют	2.5
9	136041.92	150971.7	данные отсутствуют	2.5
10	136043.5	150971.06	данные отсутствуют	2.5
11	136042.45	150966.93	данные отсутствуют	2.5
12	136051.29	150964.67	данные отсутствуют	2.5
13	136053.88	150964.01	данные отсутствуют	2.5
14	136054.93	150968.1	данные отсутствуют	2.5
15	136056.6	150967.81	данные отсутствуют	2.5

Государственный регистратор		ФГИС ЕГРН
полное наименование должности	подпись	инициалы, фамилия

М.П.

Описание местоположения земельного участка

Земельный участок			
(вид объекта недвижимости)			
Лист № ____	Раздела 3.2	Всего листов раздела 3.2 : ____	Всего разделов: ____
31.10.2018 № 99/2018/215351650			
Кадастровый номер:		17:05:0000000:401	

Сведения о характерных точках границы земельного участка				
Система координат: Зона №				
Номер точки	Координаты		Описание закрепления на местности	Средняя квадратическая погрешность определения координат характерных точек границ земельного участка, м
	X	Y		
1	2	3	4	5
16	135934.75	153329.56	данные отсутствуют	2.5
17	135934.65	153331.49	данные отсутствуют	2.5
18	135933.72	153331.6	данные отсутствуют	2.5
19	135931.23	153331.9	данные отсутствуют	2.5
20	135931.17	153333.12	данные отсутствуют	2.5
21	135923.77	153332.74	данные отсутствуют	2.5
22	135923.85	153331.21	данные отсутствуют	2.5
23	135922.67	153330.79	данные отсутствуют	2.5
24	135922.76	153329.05	данные отсутствуют	2.5
25	135923.98	153328.75	данные отсутствуют	2.5
26	135924.05	153327.22	данные отсутствуют	2.5
27	135931.45	153327.59	данные отсутствуют	2.5
28	135931.38	153328.81	данные отсутствуют	2.5
29	135933.84	153329.35	данные отсутствуют	2.5
30	135897.68	154048.69	данные отсутствуют	2.5

Государственный регистратор		ФГИС ЕГРН
полное наименование должности	подпись	инициалы, фамилия

М.П.

Выписка из Единого государственного реестра недвижимости об объекте недвижимости

Описание местоположения земельного участка

Земельный участок			
(вид объекта недвижимости)			
Лист № ____	Раздела 3.2	Всего листов раздела 3.2 : ____	Всего разделов: ____
31.10.2018 № 99/2018/215351650			
Кадастровый номер:		17:05:0000000:401	

Сведения о характерных точках границы земельного участка				
Система координат: Зона №				
Номер точки	Координаты		Описание закрепления на местности	Средняя квадратическая погрешность определения координат характерных точек границ земельного участка, м
	X	Y		
1	2	3	4	5
31	135897.59	154050.62	данные отсутствуют	2.5
32	135896.74	154050.72	данные отсутствуют	2.5
33	135894.16	154051.05	данные отсутствуют	2.5
34	135894.11	154052.26	данные отсутствуют	2.5
35	135886.72	154051.91	данные отсутствуют	2.5
36	135886.79	154050.37	данные отсутствуют	2.5
37	135885.61	154049.96	данные отсутствуют	2.5
38	135885.69	154048.22	данные отсутствуют	2.5
39	135886.9	154047.92	данные отсутствуют	2.5
40	135886.98	154046.38	данные отсутствуют	2.5
41	135894.37	154046.73	данные отсутствуют	2.5
42	135894.31	154047.95	данные отсутствуют	2.5
43	135896.85	154048.5	данные отсутствуют	2.5
44	135731.54	157279.33	данные отсутствуют	2.5
45	135731.44	157281.26	данные отсутствуют	2.5

Государственный регистратор		ФГИС ЕГРН
полное наименование должности	подпись	инициалы, фамилия

М.П.

Описание местоположения земельного участка

Земельный участок			
(вид объекта недвижимости)			
Лист № ____	Раздела 3.2	Всего листов раздела 3.2 : ____	Всего разделов: ____
31.10.2018 № 99/2018/215351650			
Кадастровый номер:		17:05:0000000:401	

Сведения о характерных точках границы земельного участка				
Система координат: Зона №				
Номер точки	Координаты		Описание закрепления на местности	Средняя квадратическая погрешность определения координат характерных точек границ земельного участка, м
	X	Y		
1	2	3	4	5
46	135730.59	157281.37	данные отсутствуют	2.5
47	135728.02	157281.67	данные отсутствуют	2.5
48	135727.96	157282.89	данные отсутствуют	2.5
49	135720.56	157282.51	данные отсутствуют	2.5
50	135720.64	157280.98	данные отсутствуют	2.5
51	135719.46	157280.56	данные отсутствуют	2.5
52	135719.55	157278.82	данные отсутствуют	2.5
53	135720.77	157278.52	данные отсутствуют	2.5
54	135720.84	157276.99	данные отсутствуют	2.5
55	135728.24	157277.36	данные отсутствуют	2.5
56	135728.17	157278.58	данные отсутствуют	2.5
57	135730.7	157279.14	данные отсутствуют	2.5
58	134832.92	173653.04	данные отсутствуют	2.5
59	134830.4	173654.03	данные отсутствуют	2.5
60	134829.7	173654.29	данные отсутствуют	2.5

Государственный регистратор		ФГИС ЕГРН
полное наименование должности	подпись	инициалы, фамилия

М.П.

Описание местоположения земельного участка

Земельный участок			
(вид объекта недвижимости)			
Лист № ____	Раздела 3.2	Всего листов раздела 3.2 : ____	Всего разделов: ____
31.10.2018 № 99/2018/215351650			
Кадастровый номер:		17:05:0000000:401	

Сведения о характерных точках границы земельного участка				
Система координат: Зона №				
Номер точки	Координаты		Описание закрепления на местности	Средняя квадратическая погрешность определения координат характерных точек границ земельного участка, м
	X	Y		
1	2	3	4	5
61	134829.94	173655.48	данные отсутствуют	2.5
62	134822.69	173656.97	данные отсутствуют	2.5
63	134822.38	173655.46	данные отсутствуют	2.5
64	134821.13	173655.35	данные отсутствуют	2.5
65	134820.79	173653.65	данные отсутствуют	2.5
66	134821.89	173653.06	данные отсутствуют	2.5
67	134821.58	173651.55	данные отсутствуют	2.5
68	134828.83	173650.06	данные отсутствуют	2.5
69	134829.07	173651.25	данные отсутствуют	2.5
70	134829.77	173651.24	данные отсутствуют	2.5
71	134832.52	173651.14	данные отсутствуют	2.5
72	135449.1	176353.8	данные отсутствуют	2.5
73	135446.79	176354.78	данные отсутствуют	2.5
74	135445.93	176355.15	данные отсутствуют	2.5
75	135446.22	176356.33	данные отсутствуют	2.5

Государственный регистратор		ФГИС ЕГРН
полное наименование должности	подпись	инициалы, фамилия

М.П.

Описание местоположения земельного участка

Земельный участок			
(вид объекта недвижимости)			
Лист № ____	Раздела 3.2	Всего листов раздела 3.2 : ____	Всего разделов: ____
31.10.2018 № 99/2018/215351650			
Кадастровый номер:		17:05:0000000:401	

Сведения о характерных точках границы земельного участка				
Система координат: Зона №				
Номер точки	Координаты		Описание закрепления на местности	Средняя квадратическая погрешность определения координат характерных точек границ земельного участка, м
	X	Y		
1	2	3	4	5
76	135439.02	176358.06	данные отсутствуют	2.5
77	135438.66	176356.57	данные отсутствуют	2.5
78	135437.41	176356.5	данные отсутствуют	2.5
79	135437.01	176354.81	данные отсутствуют	2.5
80	135438.09	176354.18	данные отсутствуют	2.5
81	135437.73	176352.69	данные отсутствуют	2.5
82	135444.92	176350.96	данные отсутствуют	2.5
83	135445.21	176352.14	данные отсутствуют	2.5
84	135446.17	176352.06	данные отсутствуют	2.5
85	135448.65	176351.91	данные отсутствуют	2.5
86	136093.63	178458.47	данные отсутствуют	2.5
87	136091.38	178460.05	данные отсутствуют	2.5
88	136090.81	178460.45	данные отсутствуют	2.5
89	136091.33	178461.55	данные отсутствуют	2.5
90	136084.64	178464.71	данные отсутствуют	2.5

Государственный регистратор		ФГИС ЕГРН
полное наименование должности	подпись	инициалы, фамилия

М.П.

Приложение 6 к Акту ГИКЭ № 06-01/19. Лист 945
Выписка из Единого государственного реестра недвижимости об объекте недвижимости
Описание местоположения земельного участка

Земельный участок			
(вид объекта недвижимости)			
Лист № ____	Раздела 3.2	Всего листов раздела 3.2 : ____	Всего разделов: ____
Всего листов выписки: ____			
31.10.2018 № 99/2018/215351650			
Кадастровый номер:		17:05:0000000:401	

Сведения о характерных точках границы земельного участка				
Система координат: Зона №				
Номер точки	Координаты		Описание закрепления на местности	Средняя квадратическая погрешность определения координат характерных точек границ земельного участка, м
	X	Y		
1	2	3	4	5
91	136083.98	178463.32	данные отсутствуют	2.5
92	136082.74	178463.51	данные отсутствуют	2.5
93	136082	178461.94	данные отсутствуют	2.5
94	136082.93	178461.1	данные отсутствуют	2.5
95	136082.28	178459.71	данные отсутствуют	2.5
96	136088.97	178456.55	данные отсутствуют	2.5
97	136089.49	178457.65	данные отсутствуют	2.5
98	136090.19	178457.45	данные отсутствуют	2.5
99	136092.81	178456.72	данные отсутствуют	2.5
100	136394.93	179113.25	данные отсутствуют	2.5
101	136392.56	179114.91	данные отсутствуют	2.5
102	136392.1	179115.23	данные отсутствуют	2.5
103	136392.62	179116.33	данные отсутствуют	2.5
104	136385.93	179119.49	данные отсутствуют	2.5
105	136385.27	179118.1	данные отсутствуют	2.5

Государственный регистратор		ФГИС ЕГРН
полное наименование должности	подпись	инициалы, фамилия

М.П.

Земельный участок			
(вид объекта недвижимости)			
Лист № ____	Раздела 3.2	Всего листов раздела 3.2 : ____	Всего разделов: ____
31.10.2018 № 99/2018/215351650			
Кадастровый номер:		17:05:0000000:401	

Сведения о характерных точках границы земельного участка				
Система координат: Зона №				
Номер точки	Координаты		Описание закрепления на местности	Средняя квадратическая погрешность определения координат характерных точек границ земельного участка, м
	X	Y		
1	2	3	4	5
106	136384.03	179118.29	данные отсутствуют	2.5
107	136383.29	179116.72	данные отсутствуют	2.5
108	136384.22	179115.88	данные отсутствуют	2.5
109	136383.57	179114.49	данные отсутствуют	2.5
110	136390.26	179111.33	данные отсутствуют	2.5
111	136390.78	179112.43	данные отсутствуют	2.5
112	136391.34	179112.26	данные отсутствуют	2.5
113	136394.1	179111.5	данные отсутствуют	2.5
114	139201.06	188553.33	данные отсутствуют	2.5
115	139199.58	188554.58	данные отсутствуют	2.5
116	139198.9	188554	данные отсутствуют	2.5
117	139196.94	188552.36	данные отсутствуют	2.5
118	139196.01	188553.14	данные отсутствуют	2.5
119	139191.24	188547.49	данные отсутствуют	2.5
120	139192.41	188546.5	данные отсутствуют	2.5

Государственный регистратор		ФГИС ЕГРН
полное наименование должности	подпись	инициалы, фамилия

М.П.

Описание местоположения земельного участка

Земельный участок			
(вид объекта недвижимости)			
Лист № ____	Раздела 3.2	Всего листов раздела 3.2 : ____	Всего разделов: ____
31.10.2018 № 99/2018/215351650			
Кадастровый номер:		17:05:0000000:401	

Сведения о характерных точках границы земельного участка				
Система координат: Зона №				
Номер точки	Координаты		Описание закрепления на местности	Средняя квадратическая погрешность определения координат характерных точек границ земельного участка, м
	X	Y		
1	2	3	4	5
121	139191.91	188545.35	данные отсутствуют	2.5
122	139193.23	188544.23	данные отсутствуют	2.5
123	139194.28	188544.91	данные отсутствуют	2.5
124	139195.46	188543.92	данные отсутствуют	2.5
125	139200.24	188549.57	данные отсутствуют	2.5
126	139199.31	188550.35	данные отсутствуют	2.5
127	139200.61	188552.56	данные отсутствуют	2.5
128	138338.52	192328.03	данные отсутствуют	2.5
129	138338.25	192328.6	данные отсутствуют	2.5
130	138337.05	192331.15	данные отсутствуют	2.5
131	138338.05	192331.85	данные отсутствуют	2.5
132	138333.83	192337.92	данные отсутствуют	2.5
133	138332.57	192337.05	данные отсутствуют	2.5
134	138331.58	192337.83	данные отсутствуют	2.5
135	138330.16	192336.84	данные отсутствуют	2.5

Государственный регистратор		ФГИС ЕГРН
полное наименование должности	подпись	инициалы, фамилия

М.П.

Описание местоположения земельного участка

Земельный участок			
(вид объекта недвижимости)			
Лист № ____	Раздела 3.2	Всего листов раздела 3.2 : ____	Всего разделов: ____
31.10.2018 № 99/2018/215351650			
Кадастровый номер:		17:05:0000000:401	

Сведения о характерных точках границы земельного участка				
Система координат: Зона №				
Номер точки	Координаты		Описание закрепления на местности	Средняя квадратическая погрешность определения координат характерных точек границ земельного участка, м
	X	Y		
1	2	3	4	5
136	138330.55	192335.64	данные отсутствуют	2.5
137	138329.29	192334.77	данные отсутствуют	2.5
138	138333.51	192328.69	данные отсутствуют	2.5
139	138334.51	192329.38	данные отсутствуют	2.5
140	138336.48	192327.37	данные отсутствуют	2.5
141	138336.93	192326.92	данные отсутствуют	2.5
142	139097.55	192855.79	данные отсутствуют	2.5
143	139097.32	192856.3	данные отсутствуют	2.5
144	139096.09	192858.92	данные отсутствуют	2.5
145	139097.09	192859.61	данные отсутствуют	2.5
146	139092.86	192865.68	данные отсутствуют	2.5
147	139091.6	192864.81	данные отсутствуют	2.5
148	139090.62	192865.59	данные отсутствуют	2.5
149	139089.2	192864.6	данные отсутствуют	2.5
150	139089.58	192863.4	данные отсутствуют	2.5

Государственный регистратор		ФГИС ЕГРН
полное наименование должности	подпись	инициалы, фамилия

М.П.

Земельный участок			
(вид объекта недвижимости)			
Лист № ____	Раздела 3.2	Всего листов раздела 3.2 : ____	Всего разделов: ____
31.10.2018 № 99/2018/215351650			
Кадастровый номер:		17:05:0000000:401	

Сведения о характерных точках границы земельного участка				
Система координат: Зона №				
Номер точки	Координаты		Описание закрепления на местности	Средняя квадратическая погрешность определения координат характерных точек границ земельного участка, м
	X	Y		
1	2	3	4	5
151	139088.32	192862.53	данные отсутствуют	2.5
152	139092.55	192856.45	данные отсутствуют	2.5
153	139093.54	192857.14	данные отсутствуют	2.5
154	139095.57	192855.08	данные отсутствуют	2.5
155	139095.96	192854.69	данные отсутствуют	2.5
156	139335.97	193021.46	данные отсутствуют	2.5
157	139335.7	193022.02	данные отсутствуют	2.5
158	139334.5	193024.58	данные отсутствуют	2.5
159	139335.5	193025.28	данные отсутствуют	2.5
160	139331.28	193031.35	данные отсутствуют	2.5
161	139330.02	193030.48	данные отсутствуют	2.5
162	139329.03	193031.26	данные отсутствуют	2.5
163	139327.61	193030.27	данные отсутствуют	2.5
164	139328	193029.07	данные отсутствуют	2.5
165	139326.74	193028.2	данные отсутствуют	2.5

Государственный регистратор		ФГИС ЕГРН
полное наименование должности	подпись	инициалы, фамилия

М.П.

Приложение 6 к Акту ГИКЭ № 06-01/19. РИД № 950
Выписка из Единого государственного реестра недвижимости об объекте недвижимости
Описание местоположения земельного участка

Земельный участок			
(вид объекта недвижимости)			
Лист № ____	Раздела 3.2	Всего листов раздела 3.2 : ____	Всего разделов: ____
Всего листов выписки: ____			
31.10.2018 № 99/2018/215351650			
Кадастровый номер:		17:05:0000000:401	

Сведения о характерных точках границы земельного участка				
Система координат: Зона №				
Номер точки	Координаты		Описание закрепления на местности	Средняя квадратическая погрешность определения координат характерных точек границ земельного участка, м
	X	Y		
1	2	3	4	5
166	139330.96	193022.12	данные отсутствуют	2.5
167	139331.96	193022.81	данные отсутствуют	2.5
168	139333.94	193020.8	данные отсутствуют	2.5
169	139334.38	193020.36	данные отсутствуют	2.5
170	140206.17	193626.24	данные отсутствуют	2.5
171	140205.85	193626.93	данные отсутствуют	2.5
172	140204.71	193629.37	данные отсутствуют	2.5
173	140205.7	193630.06	данные отсутствуют	2.5
174	140201.48	193636.13	данные отсутствуют	2.5
175	140200.22	193635.26	данные отсутствуют	2.5
176	140199.24	193636.04	данные отсутствуют	2.5
177	140197.81	193635.05	данные отсутствуют	2.5
178	140198.2	193633.85	данные отсутствуют	2.5
179	140196.94	193632.98	данные отсутствуют	2.5
180	140201.16	193626.9	данные отсутствуют	2.5

Государственный регистратор		ФГИС ЕГРН
полное наименование должности	подпись	инициалы, фамилия

М.П.

Описание местоположения земельного участка

Земельный участок			
(вид объекта недвижимости)			
Лист № ____	Раздела 3.2	Всего листов раздела 3.2 : ____	Всего разделов: ____
31.10.2018 № 99/2018/215351650			
Кадастровый номер:		17:05:0000000:401	

Сведения о характерных точках границы земельного участка				
Система координат: Зона №				
Номер точки	Координаты		Описание закрепления на местности	Средняя квадратическая погрешность определения координат характерных точек границ земельного участка, м
	X	Y		
1	2	3	4	5
181	140202.16	193627.59	данные отсутствуют	2.5
182	140204.04	193625.68	данные отсутствуют	2.5
183	140204.58	193625.14	данные отсутствуют	2.5
184	141092.72	194242.6	данные отсутствуют	2.5
185	141092.41	194243.26	данные отсутствуют	2.5
186	141091.26	194245.72	данные отсутствуют	2.5
187	141092.26	194246.42	данные отсутствуют	2.5
188	141088.03	194252.49	данные отсутствуют	2.5
189	141086.77	194251.62	данные отсутствуют	2.5
190	141085.79	194252.39	данные отсутствуют	2.5
191	141084.37	194251.4	данные отсутствуют	2.5
192	141084.75	194250.21	данные отсутствуют	2.5
193	141083.49	194249.33	данные отсутствуют	2.5
194	141087.72	194243.26	данные отсутствуют	2.5
195	141088.71	194243.95	данные отсутствуют	2.5

Государственный регистратор		ФГИС ЕГРН
полное наименование должности	подпись	инициалы, фамилия

М.П.

Описание местоположения земельного участка

Земельный участок			
(вид объекта недвижимости)			
Лист № ____	Раздела 3.2	Всего листов раздела 3.2 : ____	Всего разделов: ____
31.10.2018 № 99/2018/215351650			
Кадастровый номер:		17:05:0000000:401	

Сведения о характерных точках границы земельного участка				
Система координат: Зона №				
Номер точки	Координаты		Описание закрепления на местности	Средняя квадратическая погрешность определения координат характерных точек границ земельного участка, м
	X	Y		
1	2	3	4	5
196	141090.62	194242.02	данные отсутствуют	2.5
197	141091.13	194241.49	данные отсутствуют	2.5
198	142208.57	195575.11	данные отсутствуют	2.5
199	142208.59	195577.04	данные отсутствуют	2.5
200	142207.8	195577.19	данные отсутствуют	2.5
201	142205.2	195577.67	данные отсутствуют	2.5
202	142205.21	195578.88	данные отсутствуют	2.5
203	142197.81	195578.97	данные отсутствуют	2.5
204	142197.79	195577.43	данные отсутствуют	2.5
205	142196.59	195577.08	данные отсутствуют	2.5
206	142196.57	195575.35	данные отсутствуют	2.5
207	142197.77	195574.97	данные отсутствуют	2.5
208	142197.75	195573.44	данные отсутствуют	2.5
209	142205.15	195573.35	данные отсутствуют	2.5
210	142205.16	195574.56	данные отсутствуют	2.5

Государственный регистратор		ФГИС ЕГРН
полное наименование должности	подпись	инициалы, фамилия

М.П.

Земельный участок			
(вид объекта недвижимости)			
Лист № ____	Раздела 3.2	Всего листов раздела 3.2 : ____	Всего разделов: ____
31.10.2018 № 99/2018/215351650			
Кадастровый номер:		17:05:0000000:401	

Сведения о характерных точках границы земельного участка				
Система координат: Зона №				
Номер точки	Координаты		Описание закрепления на местности	Средняя квадратическая погрешность определения координат характерных точек границ земельного участка, м
	X	Y		
1	2	3	4	5
211	142207.77	195574.98	данные отсутствуют	2.5
212	143781.93	208117.33	данные отсутствуют	2.5
213	143782.06	208119.26	данные отсутствуют	2.5
214	143780.82	208119.56	данные отсутствуют	2.5
215	143778.71	208120.07	данные отсутствуют	2.5
216	143778.79	208121.29	данные отсутствуют	2.5
217	143771.41	208121.79	данные отсутствуют	2.5
218	143771.31	208120.26	данные отсутствуют	2.5
219	143770.08	208119.98	данные отсутствуют	2.5
220	143769.97	208118.24	данные отсутствуют	2.5
221	143771.14	208117.8	данные отсутствуют	2.5
222	143771.04	208116.27	данные отсутствуют	2.5
223	143778.42	208115.77	данные отсутствуют	2.5
224	143778.5	208116.98	данные отсутствуют	2.5
225	143780.65	208117.2	данные отсутствуют	2.5

Государственный регистратор		ФГИС ЕГРН
полное наименование должности	подпись	инициалы, фамилия

М.П.

Описание местоположения земельного участка

Земельный участок			
(вид объекта недвижимости)			
Лист № ____	Раздела 3.2	Всего листов раздела 3.2 : ____	Всего разделов: ____
31.10.2018 № 99/2018/215351650			
Кадастровый номер:		17:05:0000000:401	

Сведения о характерных точках границы земельного участка				
Система координат: Зона №				
Номер точки	Координаты		Описание закрепления на местности	Средняя квадратическая погрешность определения координат характерных точек границ земельного участка, м
	X	Y		
1	2	3	4	5
226	145931.35	210917.71	данные отсутствуют	2.5
227	145930.58	210918.66	данные отсутствуют	2.5
228	145929.17	210920.38	данные отсутствуют	2.5
229	145929.96	210921.3	данные отсутствуют	2.5
230	145924.37	210926.15	данные отсутствуют	2.5
231	145923.37	210924.99	данные отсутствуют	2.5
232	145922.22	210925.5	данные отсутствуют	2.5
233	145921.09	210924.19	данные отсутствуют	2.5
234	145921.76	210923.13	данные отсутствуют	2.5
235	145920.75	210921.97	данные отсутствуют	2.5
236	145926.34	210917.12	данные отсутствуют	2.5
237	145927.14	210918.04	данные отсутствуют	2.5
238	145929.05	210916.88	данные отсутствуют	2.5
239	145930.09	210916.25	данные отсутствуют	2.5
240	146314.09	211360.13	данные отсутствуют	2.5

Государственный регистратор		ФГИС ЕГРН
полное наименование должности	подпись	инициалы, фамилия

М.П.

Описание местоположения земельного участка

Земельный участок			
(вид объекта недвижимости)			
Лист № ____	Раздела 3.2	Всего листов раздела 3.2 : ____	Всего разделов: ____
31.10.2018 № 99/2018/215351650			
Кадастровый номер:		17:05:0000000:401	

Сведения о характерных точках границы земельного участка				
Система координат: Зона №				
Номер точки	Координаты		Описание закрепления на местности	Средняя квадратическая погрешность определения координат характерных точек границ земельного участка, м
	X	Y		
1	2	3	4	5
241	146313.54	211360.81	данные отсутствуют	2.5
242	146311.91	211362.8	данные отсутствуют	2.5
243	146312.7	211363.71	данные отсутствуют	2.5
244	146307.11	211368.56	данные отсутствуют	2.5
245	146306.1	211367.4	данные отсутствуют	2.5
246	146304.96	211367.91	данные отсутствуют	2.5
247	146303.82	211366.6	данные отсутствуют	2.5
248	146304.49	211365.54	данные отсутствуют	2.5
249	146303.49	211364.38	данные отсутствуют	2.5
250	146309.08	211359.54	данные отсутствуют	2.5
251	146309.87	211360.45	данные отсутствуют	2.5
252	146312.08	211359.12	данные отсутствуют	2.5
253	146312.82	211358.67	данные отсутствуют	2.5
254	146503.96	211579.35	данные отсутствуют	2.5
255	146503.41	211580.02	данные отсутствуют	2.5

Государственный регистратор		ФГИС ЕГРН
полное наименование должности	подпись	инициалы, фамилия

М.П.

Описание местоположения земельного участка

Земельный участок			
(вид объекта недвижимости)			
Лист № ____	Раздела 3.2	Всего листов раздела 3.2 : ____	Всего разделов: ____
31.10.2018 № 99/2018/215351650			
Кадастровый номер:		17:05:0000000:401	

Сведения о характерных точках границы земельного участка				
Система координат: Зона №				
Номер точки	Координаты		Описание закрепления на местности	Средняя квадратическая погрешность определения координат характерных точек границ земельного участка, м
	X	Y		
1	2	3	4	5
256	146501.77	211582.02	данные отсутствуют	2.5
257	146502.56	211582.94	данные отсутствуют	2.5
258	146496.97	211587.79	данные отсутствуют	2.5
259	146495.97	211586.63	данные отсутствуют	2.5
260	146494.82	211587.14	данные отсутствуют	2.5
261	146493.69	211585.83	данные отсутствуют	2.5
262	146494.36	211584.77	данные отсутствуют	2.5
263	146493.35	211583.61	данные отсутствуют	2.5
264	146498.94	211578.76	данные отсутствуют	2.5
265	146499.74	211579.68	данные отсутствуют	2.5
266	146501.95	211578.34	данные отсутствуют	2.5
267	146502.69	211577.89	данные отсутствуют	2.5
268	134958.77	149412.59	данные отсутствуют	2.5
269	134958.16	149413.18	данные отсутствуют	2.5
270	134956.08	149415.2	данные отсутствуют	2.5

Государственный регистратор		ФГИС ЕГРН
полное наименование должности	подпись	инициалы, фамилия

М.П.

Описание местоположения земельного участка

Земельный участок			
(вид объекта недвижимости)			
Лист № ____	Раздела 3.2	Всего листов раздела 3.2 : ____	Всего разделов: ____
31.10.2018 № 99/2018/215351650			
Кадастровый номер:		17:05:0000000:401	

Сведения о характерных точках границы земельного участка				
Система координат: Зона №				
Номер точки	Координаты		Описание закрепления на местности	Средняя квадратическая погрешность определения координат характерных точек границ земельного участка, м
	X	Y		
1	2	3	4	5
271	134956.63	149416.03	данные отсутствуют	2.5
272	134950.99	149419.85	данные отсутствуют	2.5
273	134950.24	149418.73	данные отсутствуют	2.5
274	134948.84	149419.33	данные отсутствуют	2.5
275	134947.78	149417.75	данные отсутствуют	2.5
276	134948.85	149416.69	данные отсутствуют	2.5
277	134948.11	149415.57	данные отсутствуют	2.5
278	134953.73	149411.71	данные отсутствуют	2.5
279	134954.29	149412.54	данные отсутствуют	2.5
280	134956.88	149411.36	данные отсутствуют	2.5
281	134957.69	149410.99	данные отсутствуют	2.5
282	135508.91	150193.42	данные отсутствуют	2.5
283	135508.31	150194	данные отсутствуют	2.5
284	135506.43	150195.82	данные отсутствуют	2.5
285	135507.11	150196.82	данные отсутствуют	2.5

Государственный регистратор		ФГИС ЕГРН
полное наименование должности	подпись	инициалы, фамилия

М.П.

Описание местоположения земельного участка

Земельный участок			
(вид объекта недвижимости)			
Лист № ____	Раздела 3.2	Всего листов раздела 3.2 : ____	Всего разделов: ____
31.10.2018 № 99/2018/215351650			
Кадастровый номер:		17:05:0000000:401	

Сведения о характерных точках границы земельного участка				
Система координат: Зона №				
Номер точки	Координаты		Описание закрепления на местности	Средняя квадратическая погрешность определения координат характерных точек границ земельного участка, м
	X	Y		
1	2	3	4	5
286	135500.99	150200.98	данные отсутствуют	2.5
287	135500.13	150199.71	данные отсутствуют	2.5
288	135498.93	150200.09	данные отсутствуют	2.5
289	135497.96	150198.65	данные отсутствуют	2.5
290	135498.74	150197.68	данные отсутствуют	2.5
291	135497.88	150196.41	данные отсутствуют	2.5
292	135504	150192.25	данные отсутствуют	2.5
293	135504.68	150193.25	данные отсутствуют	2.5
294	135507.02	150192.18	данные отсутствуют	2.5
295	135507.82	150191.82	данные отсутствуют	2.5
296	135879.25	154408.13	данные отсутствуют	2.5
297	135879.15	154410.06	данные отсутствуют	2.5
298	135878.25	154410.17	данные отсутствуют	2.5
299	135875.73	154410.47	данные отсутствуют	2.5
300	135875.67	154411.69	данные отсутствуют	2.5

Государственный регистратор		ФГИС ЕГРН
полное наименование должности	подпись	инициалы, фамилия

М.П.

Описание местоположения земельного участка

Земельный участок			
(вид объекта недвижимости)			
Лист № ____	Раздела 3.2	Всего листов раздела 3.2 : ____	Всего разделов: ____
31.10.2018 № 99/2018/215351650			
Кадастровый номер:		17:05:0000000:401	

Сведения о характерных точках границы земельного участка				
Система координат: Зона №				
Номер точки	Координаты		Описание закрепления на местности	Средняя квадратическая погрешность определения координат характерных точек границ земельного участка, м
	X	Y		
1	2	3	4	5
301	135868.27	154411.31	данные отсутствуют	2.5
302	135868.35	154409.78	данные отсутствуют	2.5
303	135867.17	154409.36	данные отсутствуют	2.5
304	135867.26	154407.62	данные отсутствуют	2.5
305	135868.48	154407.32	данные отсутствуют	2.5
306	135868.55	154405.79	данные отсутствуют	2.5
307	135875.95	154406.16	данные отсутствуют	2.5
308	135875.88	154407.38	данные отсутствуют	2.5
309	135878.37	154407.93	данные отсутствуют	2.5
310	135860.76	154767.66	данные отсутствуют	2.5
311	135860.66	154769.59	данные отсутствуют	2.5
312	135859.76	154769.7	данные отсутствуют	2.5
313	135857.24	154770	данные отсутствуют	2.5
314	135857.18	154771.22	данные отсутствуют	2.5
315	135849.78	154770.84	данные отсутствуют	2.5

Государственный регистратор		ФГИС ЕГРН
полное наименование должности	подпись	инициалы, фамилия

М.П.

Описание местоположения земельного участка

Земельный участок			
(вид объекта недвижимости)			
Лист № ____	Раздела 3.2	Всего листов раздела 3.2 : ____	Всего разделов: ____
31.10.2018 № 99/2018/215351650			
Кадастровый номер:		17:05:0000000:401	

Сведения о характерных точках границы земельного участка				
Система координат: Зона №				
Номер точки	Координаты		Описание закрепления на местности	Средняя квадратическая погрешность определения координат характерных точек границ земельного участка, м
	X	Y		
1	2	3	4	5
316	135849.86	154769.31	данные отсутствуют	2.5
317	135848.68	154768.89	данные отсутствуют	2.5
318	135848.77	154767.15	данные отсутствуют	2.5
319	135849.99	154766.85	данные отсутствуют	2.5
320	135850.06	154765.32	данные отсутствуют	2.5
321	135857.46	154765.69	данные отсутствуют	2.5
322	135857.39	154766.91	данные отсутствуют	2.5
323	135859.88	154767.46	данные отсутствуют	2.5
324	135805.54	155841.23	данные отсутствуют	2.5
325	135805.44	155843.17	данные отсутствуют	2.5
326	135804.55	155843.28	данные отсутствуют	2.5
327	135802.02	155843.57	данные отсутствуют	2.5
328	135801.96	155844.79	данные отсутствуют	2.5
329	135794.56	155844.41	данные отсутствуют	2.5
330	135794.64	155842.88	данные отсутствуют	2.5

Государственный регистратор		ФГИС ЕГРН
полное наименование должности	подпись	инициалы, фамилия

М.П.

Описание местоположения земельного участка

Земельный участок			
(вид объекта недвижимости)			
Лист № ____	Раздела 3.2	Всего листов раздела 3.2 : ____	Всего разделов: ____
31.10.2018 № 99/2018/215351650			
Кадастровый номер:		17:05:0000000:401	

Сведения о характерных точках границы земельного участка				
Система координат: Зона №				
Номер точки	Координаты		Описание закрепления на местности	Средняя квадратическая погрешность определения координат характерных точек границ земельного участка, м
	X	Y		
1	2	3	4	5
331	135793.46	155842.46	данные отсутствуют	2.5
332	135793.55	155840.72	данные отсутствуют	2.5
333	135794.77	155840.42	данные отсутствуют	2.5
334	135794.84	155838.89	данные отсутствуют	2.5
335	135802.24	155839.26	данные отсутствуют	2.5
336	135802.17	155840.48	данные отсутствуют	2.5
337	135804.66	155841.04	данные отсутствуют	2.5
338	134004.54	170021.55	данные отсутствуют	2.5
339	134001.81	170022.62	данные отсутствуют	2.5
340	134001.32	170022.8	данные отсутствуют	2.5
341	134001.56	170023.99	данные отсутствуют	2.5
342	133994.31	170025.48	данные отсутствуют	2.5
343	133994	170023.98	данные отсутствуют	2.5
344	133992.75	170023.86	данные отсутствуют	2.5
345	133992.41	170022.16	данные отсутствуют	2.5

Государственный регистратор		ФГИС ЕГРН
полное наименование должности	подпись	инициалы, фамилия

М.П.

Описание местоположения земельного участка

Земельный участок			
(вид объекта недвижимости)			
Лист № ____	Раздела 3.2	Всего листов раздела 3.2 : ____	Всего разделов: ____
31.10.2018 № 99/2018/215351650			
Кадастровый номер:		17:05:0000000:401	

Сведения о характерных точках границы земельного участка				
Система координат: Зона №				
Номер точки	Координаты		Описание закрепления на местности	Средняя квадратическая погрешность определения координат характерных точек границ земельного участка, м
	X	Y		
1	2	3	4	5
346	133993.51	170021.57	данные отсутствуют	2.5
347	133993.2	170020.06	данные отсутствуют	2.5
348	134000.45	170018.57	данные отсутствуют	2.5
349	134000.69	170019.76	данные отсутствуют	2.5
350	134001.16	170019.76	данные отсутствуют	2.5
351	134004.14	170019.65	данные отсутствуют	2.5
352	134543.78	172385.56	данные отсутствуют	2.5
353	134541.16	172386.68	данные отсутствуют	2.5
354	134540.37	172387.05	данные отсутствуют	2.5
355	134540.59	172387.98	данные отсутствуют	2.5
356	134533.98	172389.64	данные отсутствуют	2.5
357	134533.66	172388.35	данные отсутствуют	2.5
358	134532.15	172388.43	данные отсутствуют	2.5
359	134531.7	172386.57	данные отсутствуют	2.5
360	134533.08	172385.95	данные отсутствуют	2.5

Государственный регистратор		ФГИС ЕГРН
полное наименование должности	подпись	инициалы, фамилия

М.П.

Описание местоположения земельного участка

Земельный участок			
(вид объекта недвижимости)			
Лист № ____	Раздела 3.2	Всего листов раздела 3.2 : ____	Всего разделов: ____
31.10.2018 № 99/2018/215351650			
Кадастровый номер:		17:05:0000000:401	

Сведения о характерных точках границы земельного участка				
Система координат: Зона №				
Номер точки	Координаты		Описание закрепления на местности	Средняя квадратическая погрешность определения координат характерных точек границ земельного участка, м
	X	Y		
1	2	3	4	5
361	134532.76	172384.64	данные отсутствуют	2.5
362	134539.36	172382.94	данные отсутствуют	2.5
363	134539.61	172383.92	данные отсутствуют	2.5
364	134540.51	172383.85	данные отсутствуют	2.5
365	134543.34	172383.67	данные отсутствуют	2.5
366	134906.37	173974.78	данные отсутствуют	2.5
367	134903.85	173975.85	данные отсутствуют	2.5
368	134902.95	173976.28	данные отсутствуют	2.5
369	134903.17	173977.21	данные отсутствуют	2.5
370	134896.56	173978.87	данные отсутствуют	2.5
371	134896.24	173977.58	данные отсутствуют	2.5
372	134894.73	173977.66	данные отсутствуют	2.5
373	134894.28	173975.8	данные отсутствуют	2.5
374	134895.66	173975.18	данные отсутствуют	2.5
375	134895.34	173973.87	данные отсутствуют	2.5

Государственный регистратор		ФГИС ЕГРН
полное наименование должности	подпись	инициалы, фамилия

М.П.

Описание местоположения земельного участка

Земельный участок			
(вид объекта недвижимости)			
Лист № ____	Раздела 3.2	Всего листов раздела 3.2 : ____	Всего разделов: ____
31.10.2018 № 99/2018/215351650			
Кадастровый номер:		17:05:0000000:401	

Сведения о характерных точках границы земельного участка				
Система координат: Зона №				
Номер точки	Координаты		Описание закрепления на местности	Средняя квадратическая погрешность определения координат характерных точек границ земельного участка, м
	X	Y		
1	2	3	4	5
376	134901.94	173972.17	данные отсутствуют	2.5
377	134902.19	173973.15	данные отсутствуют	2.5
378	134903.22	173973.07	данные отсутствуют	2.5
379	134905.92	173972.9	данные отсутствуют	2.5
380	134984.15	174316.09	данные отсутствуют	2.5
381	134981.72	174317.05	данные отсутствуют	2.5
382	134980.93	174317.34	данные отсутствуют	2.5
383	134981.17	174318.53	данные отсутствуют	2.5
384	134973.92	174320.02	данные отсутствуют	2.5
385	134973.61	174318.52	данные отсутствуют	2.5
386	134972.36	174318.4	данные отсутствуют	2.5
387	134972.02	174316.7	данные отсутствуют	2.5
388	134973.12	174316.11	данные отсутствуют	2.5
389	134972.81	174314.6	данные отсутствуют	2.5
390	134980.06	174313.11	данные отсутствуют	2.5

Государственный регистратор		ФГИС ЕГРН
полное наименование должности	подпись	инициалы, фамилия

М.П.

Описание местоположения земельного участка

Земельный участок			
(вид объекта недвижимости)			
Лист № ____	Раздела 3.2	Всего листов раздела 3.2 : ____	Всего разделов: ____
31.10.2018 № 99/2018/215351650			
Кадастровый номер:		17:05:0000000:401	

Сведения о характерных точках границы земельного участка				
Система координат: Зона №				
Номер точки	Координаты		Описание закрепления на местности	Средняя квадратическая погрешность определения координат характерных точек границ земельного участка, м
	X	Y		
1	2	3	4	5
391	134980.3	174314.3	данные отсутствуют	2.5
392	134981.09	174314.29	данные отсутствуют	2.5
393	134983.75	174314.19	данные отсутствуют	2.5
394	135530.25	176709.63	данные отсутствуют	2.5
395	135527.99	176710.58	данные отсутствуют	2.5
396	135527.08	176710.99	данные отсутствуют	2.5
397	135527.37	176712.17	данные отсутствуют	2.5
398	135520.17	176713.9	данные отсутствуют	2.5
399	135519.81	176712.41	данные отсутствуют	2.5
400	135518.56	176712.34	данные отсутствуют	2.5
401	135518.16	176710.65	данные отсутствуют	2.5
402	135519.24	176710.02	данные отсутствуют	2.5
403	135518.88	176708.53	данные отсутствуют	2.5
404	135526.07	176706.8	данные отсутствуют	2.5
405	135526.36	176707.98	данные отсутствуют	2.5

Государственный регистратор		ФГИС ЕГРН
полное наименование должности	подпись	инициалы, фамилия

М.П.

Описание местоположения земельного участка

Земельный участок			
(вид объекта недвижимости)			
Лист № ____	Раздела 3.2	Всего листов раздела 3.2 : ____	Всего разделов: ____
31.10.2018 № 99/2018/215351650			
Кадастровый номер:		17:05:0000000:401	

Сведения о характерных точках границы земельного участка				
Система координат: Зона №				
Номер точки	Координаты		Описание закрепления на местности	Средняя квадратическая погрешность определения координат характерных точек границ земельного участка, м
	X	Y		
1	2	3	4	5
406	135527.38	176707.89	данные отсутствуют	2.5
407	135529.8	176707.75	данные отсутствуют	2.5
408	135943.46	178131.98	данные отсутствуют	2.5
409	135941.22	178133.54	данные отсутствуют	2.5
410	135940.63	178133.96	данные отсутствуют	2.5
411	135941.15	178135.06	данные отсутствуют	2.5
412	135934.46	178138.22	данные отсутствуют	2.5
413	135933.8	178136.83	данные отсутствуют	2.5
414	135932.56	178137.02	данные отсутствуют	2.5
415	135931.82	178135.45	данные отсутствуют	2.5
416	135932.75	178134.61	данные отсутствуют	2.5
417	135932.1	178133.22	данные отсутствуют	2.5
418	135938.79	178130.06	данные отсутствуют	2.5
419	135939.31	178131.16	данные отсутствуют	2.5
420	135940.03	178130.95	данные отсутствуют	2.5

Государственный регистратор		ФГИС ЕГРН
полное наименование должности	подпись	инициалы, фамилия

М.П.

Описание местоположения земельного участка

Земельный участок			
(вид объекта недвижимости)			
Лист № ____	Раздела 3.2	Всего листов раздела 3.2 : ____	Всего разделов: ____
31.10.2018 № 99/2018/215351650			
Кадастровый номер:		17:05:0000000:401	

Сведения о характерных точках границы земельного участка				
Система координат: Зона №				
Номер точки	Координаты		Описание закрепления на местности	Средняя квадратическая погрешность определения координат характерных точек границ земельного участка, м
	X	Y		
1	2	3	4	5
421	135942.63	178130.23	данные отсутствуют	2.5
422	136244.43	178786.08	данные отсутствуют	2.5
423	136242.09	178787.73	данные отсутствуют	2.5
424	136241.6	178788.06	данные отсутствуют	2.5
425	136242.12	178789.16	данные отсутствуют	2.5
426	136235.43	178792.32	данные отсутствуют	2.5
427	136234.77	178790.93	данные отсутствуют	2.5
428	136233.53	178791.12	данные отсутствуют	2.5
429	136232.79	178789.55	данные отсутствуют	2.5
430	136233.72	178788.71	данные отсутствуют	2.5
431	136233.07	178787.32	данные отсутствуют	2.5
432	136239.76	178784.16	данные отсутствуют	2.5
433	136240.28	178785.26	данные отсутствуют	2.5
434	136240.87	178785.09	данные отсутствуют	2.5
435	136243.6	178784.33	данные отсутствуют	2.5

Государственный регистратор		ФГИС ЕГРН
полное наименование должности	подпись	инициалы, фамилия

М.П.

Описание местоположения земельного участка

Земельный участок			
(вид объекта недвижимости)			
Лист № ____	Раздела 3.2	Всего листов раздела 3.2 : ____	Всего разделов: ____
31.10.2018 № 99/2018/215351650			
Кадастровый номер:		17:05:0000000:401	

Сведения о характерных точках границы земельного участка				
Система координат: Зона №				
Номер точки	Координаты		Описание закрепления на местности	Средняя квадратическая погрешность определения координат характерных точек границ земельного участка, м
	X	Y		
1	2	3	4	5
436	136468.05	179521.96	данные отсутствуют	2.5
437	136467.59	179523.84	данные отсутствуют	2.5
438	136465.49	179523.69	данные отсутствуют	2.5
439	136463.86	179523.59	данные отсутствуют	2.5
440	136463.63	179524.53	данные отсутствуют	2.5
441	136456.99	179522.97	данные отсутствуют	2.5
442	136457.3	179521.67	данные отсутствуют	2.5
443	136455.92	179521.05	данные отсутствуют	2.5
444	136456.37	179519.2	данные отсутствуют	2.5
445	136457.89	179519.27	данные отсутствуют	2.5
446	136458.2	179517.97	данные отсутствуют	2.5
447	136464.85	179519.48	данные отсутствуют	2.5
448	136464.62	179520.47	данные отсутствуют	2.5
449	136466.12	179521.12	данные отсутствуют	2.5
450	139698.21	185713.54	данные отсутствуют	2.5

Государственный регистратор		ФГИС ЕГРН
полное наименование должности	подпись	инициалы, фамилия

М.П.

Земельный участок			
(вид объекта недвижимости)			
Лист № ____	Раздела 3.2	Всего листов раздела 3.2 : ____	Всего разделов: ____
31.10.2018 № 99/2018/215351650			
Кадастровый номер:		17:05:0000000:401	

Сведения о характерных точках границы земельного участка				
Система координат: Зона №				
Номер точки	Координаты		Описание закрепления на местности	Средняя квадратическая погрешность определения координат характерных точек границ земельного участка, м
	X	Y		
1	2	3	4	5
451	139696.63	185715.09	данные отсутствуют	2.5
452	139695.74	185715.96	данные отсутствуют	2.5
453	139696.43	185716.95	данные отсутствуют	2.5
454	139690.34	185721.16	данные отсутствуют	2.5
455	139689.47	185719.9	данные отсутствуют	2.5
456	139688.28	185720.28	данные отсутствуют	2.5
457	139687.29	185718.85	данные отсутствуют	2.5
458	139688.07	185717.87	данные отсутствуют	2.5
459	139687.2	185716.61	данные отсутствуют	2.5
460	139693.29	185712.41	данные отсутствуют	2.5
461	139693.98	185713.4	данные отсутствуют	2.5
462	139695.12	185712.87	данные отсутствуют	2.5
463	139697.1	185711.95	данные отсутствуют	2.5
464	142204.08	195264.49	данные отсутствуют	2.5
465	142204.11	195266.43	данные отсутствуют	2.5

Государственный регистратор		ФГИС ЕГРН
полное наименование должности	подпись	инициалы, фамилия

М.П.

Выписка из Единого государственного реестра недвижимости об объекте недвижимости
Описание местоположения земельного участка

Земельный участок			
(вид объекта недвижимости)			
Лист № ____	Раздела 3.2	Всего листов раздела 3.2 : ____	Всего разделов: ____
31.10.2018 № 99/2018/215351650			
Кадастровый номер:		17:05:0000000:401	

Сведения о характерных точках границы земельного участка				
Система координат: Зона №				
Номер точки	Координаты		Описание закрепления на местности	Средняя квадратическая погрешность определения координат характерных точек границ земельного участка, м
	X	Y		
1	2	3	4	5
466	142203.35	195266.57	данные отсутствуют	2.5
467	142200.71	195267.05	данные отсутствуют	2.5
468	142200.73	195268.26	данные отсутствуют	2.5
469	142193.33	195268.35	данные отсутствуют	2.5
470	142193.31	195266.82	данные отсутствуют	2.5
471	142192.11	195266.47	данные отсутствуют	2.5
472	142192.09	195264.73	данные отсутствуют	2.5
473	142193.28	195264.36	данные отсутствуют	2.5
474	142193.26	195262.82	данные отсутствуют	2.5
475	142200.66	195262.73	данные отсутствуют	2.5
476	142200.68	195263.95	данные отсутствуют	2.5
477	142203.32	195264.37	данные отсутствуют	2.5
478	142217.76	196209.04	данные отсутствуют	2.5
479	142217.79	196210.97	данные отсутствуют	2.5
480	142216.89	196211.14	данные отсутствуют	2.5

Государственный регистратор		ФГИС ЕГРН
полное наименование должности	подпись	инициалы, фамилия

М.П.

Описание местоположения земельного участка

Земельный участок			
(вид объекта недвижимости)			
Лист № ____	Раздела 3.2	Всего листов раздела 3.2 : ____	Всего разделов: ____
31.10.2018 № 99/2018/215351650			
Кадастровый номер:		17:05:0000000:401	

Сведения о характерных точках границы земельного участка				
Система координат: Зона №				
Номер точки	Координаты		Описание закрепления на местности	Средняя квадратическая погрешность определения координат характерных точек границ земельного участка, м
	X	Y		
1	2	3	4	5
481	142214.39	196211.59	данные отсутствуют	2.5
482	142214.41	196212.81	данные отсутствуют	2.5
483	142207.01	196212.9	данные отсутствуют	2.5
484	142206.99	196211.36	данные отсутствуют	2.5
485	142205.79	196211.01	данные отсутствуют	2.5
486	142205.77	196209.28	данные отсутствуют	2.5
487	142206.96	196208.9	данные отсутствуют	2.5
488	142206.94	196207.37	данные отсутствуют	2.5
489	142214.34	196207.28	данные отсутствуют	2.5
490	142214.36	196208.49	данные отсутствуют	2.5
491	142216.86	196208.89	данные отсутствуют	2.5
492	147937.67	213234.66	данные отсутствуют	2.5
493	147937.13	213235.35	данные отсутствуют	2.5
494	147935.53	213237.36	данные отсутствуют	2.5
495	147936.34	213238.27	данные отсутствуют	2.5

Государственный регистратор		ФГИС ЕГРН
полное наименование должности	подпись	инициалы, фамилия

М.П.

Описание местоположения земельного участка

Земельный участок			
(вид объекта недвижимости)			
Лист № ____	Раздела 3.2	Всего листов раздела 3.2 : ____	Всего разделов: ____
31.10.2018 № 99/2018/215351650			
Кадастровый номер:		17:05:0000000:401	

Сведения о характерных точках границы земельного участка				
Система координат: Зона №				
Номер точки	Координаты		Описание закрепления на местности	Средняя квадратическая погрешность определения координат характерных точек границ земельного участка, м
	X	Y		
1	2	3	4	5
496	147930.82	213243.19	данные отсутствуют	2.5
497	147929.79	213242.05	данные отсутствуют	2.5
498	147928.66	213242.58	данные отсутствуют	2.5
499	147927.5	213241.28	данные отсутствуют	2.5
500	147928.15	213240.21	данные отсутствуют	2.5
501	147927.13	213239.07	данные отсутствуют	2.5
502	147932.65	213234.14	данные отсутствуют	2.5
503	147933.46	213235.05	данные отсутствуют	2.5
504	147935.67	213233.67	данные отсутствуют	2.5
505	147936.38	213233.22	данные отсутствуют	2.5
506	148611.52	213345.99	данные отсутствуют	2.5
507	148611.79	213346.83	данные отсутствуют	2.5
508	148612.56	213349.28	данные отсутствуют	2.5
509	148613.76	213349.11	данные отсутствуют	2.5
510	148614.78	213356.44	данные отсутствуют	2.5

Государственный регистратор		ФГИС ЕГРН
полное наименование должности	подпись	инициалы, фамилия

М.П.

Описание местоположения земельного участка

Земельный участок			
(вид объекта недвижимости)			
Лист № ____	Раздела 3.2	Всего листов раздела 3.2 : ____	Всего разделов: ____
31.10.2018 № 99/2018/215351650			
Кадастровый номер:		17:05:0000000:401	

Сведения о характерных точках границы земельного участка				
Система координат: Зона №				
Номер точки	Координаты		Описание закрепления на местности	Средняя квадратическая погрешность определения координат характерных точек границ земельного участка, м
	X	Y		
1	2	3	4	5
511	148613.26	213356.65	данные отсутствуют	2.5
512	148613.07	213357.89	данные отсутствуют	2.5
513	148611.35	213358.13	данные отсутствуют	2.5
514	148610.82	213356.99	данные отсутствуют	2.5
515	148609.3	213357.2	данные отсутствуют	2.5
516	148608.29	213349.87	данные отсутствуют	2.5
517	148609.49	213349.71	данные отсутствуют	2.5
518	148609.57	213347.1	данные отсутствуют	2.5
519	148609.6	213346.26	данные отсутствуют	2.5
520	134765.87	149138.91	данные отсутствуют	2.5
521	134765.3	149139.46	данные отсутствуют	2.5
522	134763.39	149141.31	данные отсутствуют	2.5
523	134764.07	149142.31	данные отсутствуют	2.5
524	134757.95	149146.47	данные отсутствуют	2.5
525	134757.09	149145.2	данные отсутствуют	2.5

Государственный регистратор		ФГИС ЕГРН
полное наименование должности	подпись	инициалы, фамилия

М.П.

Приложение 6 к Акту ГИКЭ № 06-01/19. РИД № 974
Выписка из Единого государственного реестра недвижимости об объекте недвижимости
Описание местоположения земельного участка

Земельный участок			
(вид объекта недвижимости)			
Лист № ____	Раздела 3.2	Всего листов раздела 3.2 : ____	Всего разделов: ____
Всего листов выписки: ____			
31.10.2018 № 99/2018/215351650			
Кадастровый номер:		17:05:0000000:401	

Сведения о характерных точках границы земельного участка				
Система координат: Зона №				
Номер точки	Координаты		Описание закрепления на местности	Средняя квадратическая погрешность определения координат характерных точек границ земельного участка, м
	X	Y		
1	2	3	4	5
526	134755.89	149145.58	данные отсутствуют	2.5
527	134754.92	149144.14	данные отсутствуют	2.5
528	134755.7	149143.17	данные отсутствуют	2.5
529	134754.84	149141.9	данные отсутствуют	2.5
530	134760.96	149137.74	данные отсутствуют	2.5
531	134761.64	149138.74	данные отсутствуют	2.5
532	134764.03	149137.65	данные отсутствуют	2.5
533	134764.78	149137.31	данные отсутствуют	2.5
534	135924.67	150781.46	данные отсутствуют	2.5
535	135923.2	150782.87	данные отсутствуют	2.5
536	135922.2	150783.86	данные отсутствуют	2.5
537	135922.88	150784.86	данные отсутствуют	2.5
538	135916.76	150789.02	данные отсутствуют	2.5
539	135915.9	150787.75	данные отсутствуют	2.5
540	135914.7	150788.13	данные отсутствуют	2.5

Государственный регистратор		ФГИС ЕГРН
полное наименование должности	подпись	инициалы, фамилия

М.П.

Приложение 6 к Акту ГИКЭ № 06-01/19. Лист 9/2
Выписка из Единого государственного реестра недвижимости об объекте недвижимости
Описание местоположения земельного участка

Земельный участок			
(вид объекта недвижимости)			
Лист № ____	Раздела 3.2	Всего листов раздела 3.2 : ____	Всего разделов: ____
Всего листов выписки: ____			
31.10.2018 № 99/2018/215351650			
Кадастровый номер:		17:05:0000000:401	

Сведения о характерных точках границы земельного участка				
Система координат: Зона №				
Номер точки	Координаты		Описание закрепления на местности	Средняя квадратическая погрешность определения координат характерных точек границ земельного участка, м
	X	Y		
1	2	3	4	5
541	135913.73	150786.69	данные отсутствуют	2.5
542	135914.51	150785.72	данные отсутствуют	2.5
543	135913.65	150784.45	данные отсутствуют	2.5
544	135919.77	150780.29	данные отсутствуют	2.5
545	135920.45	150781.29	данные отсутствуют	2.5
546	135921.69	150780.72	данные отсутствуют	2.5
547	135923.59	150779.86	данные отсутствуют	2.5
548	134243.57	171069.59	данные отсутствуют	2.5
549	134240.96	171070.62	данные отсутствуют	2.5
550	134240.35	171070.84	данные отсутствуют	2.5
551	134240.59	171072.03	данные отсутствуют	2.5
552	134233.34	171073.52	данные отсутствуют	2.5
553	134233.03	171072.02	данные отсутствуют	2.5
554	134231.78	171071.9	данные отсутствуют	2.5
555	134231.44	171070.2	данные отсутствуют	2.5

Государственный регистратор		ФГИС ЕГРН
полное наименование должности	подпись	инициалы, фамилия

М.П.

Описание местоположения земельного участка

Земельный участок			
(вид объекта недвижимости)			
Лист № ____	Раздела 3.2	Всего листов раздела 3.2 : ____	Всего разделов: ____
31.10.2018 № 99/2018/215351650			
Кадастровый номер:		17:05:0000000:401	

Сведения о характерных точках границы земельного участка				
Система координат: Зона №				
Номер точки	Координаты		Описание закрепления на местности	Средняя квадратическая погрешность определения координат характерных точек границ земельного участка, м
	X	Y		
1	2	3	4	5
556	134232.54	171069.61	данные отсутствуют	2.5
557	134232.23	171068.1	данные отсутствуют	2.5
558	134239.48	171066.61	данные отсутствуют	2.5
559	134239.72	171067.8	данные отсутствуют	2.5
560	134240.31	171067.79	данные отсутствуют	2.5
561	134243.17	171067.69	данные отсутствуют	2.5
562	134475.97	172088.64	данные отсутствуют	2.5
563	134473.37	172089.66	данные отсутствуют	2.5
564	134472.75	172089.89	данные отсутствуют	2.5
565	134472.99	172091.08	данные отсутствуют	2.5
566	134465.74	172092.57	данные отсутствуют	2.5
567	134465.43	172091.07	данные отсутствуют	2.5
568	134464.18	172090.95	данные отсутствуют	2.5
569	134463.84	172089.25	данные отсутствуют	2.5
570	134464.94	172088.66	данные отсутствуют	2.5

Государственный регистратор		ФГИС ЕГРН
полное наименование должности	подпись	инициалы, фамилия

М.П.

Выписка из Единого государственного реестра недвижимости об объекте недвижимости
Описание местоположения земельного участка

Земельный участок			
(вид объекта недвижимости)			
Лист № ____	Раздела 3.2	Всего листов раздела 3.2 : ____	Всего разделов: ____
31.10.2018 № 99/2018/215351650			
Кадастровый номер:		17:05:0000000:401	

Сведения о характерных точках границы земельного участка				
Система координат: Зона №				
Номер точки	Координаты		Описание закрепления на местности	Средняя квадратическая погрешность определения координат характерных точек границ земельного участка, м
	X	Y		
1	2	3	4	5
571	134464.63	172087.15	данные отсутствуют	2.5
572	134471.88	172085.66	данные отсутствуют	2.5
573	134472.12	172086.85	данные отсутствуют	2.5
574	134472.73	172086.85	данные отсутствуют	2.5
575	134475.57	172086.74	данные отсутствуют	2.5
576	134681.69	172990.4	данные отсутствуют	2.5
577	134679.17	172991.39	данные отсутствуют	2.5
578	134678.47	172991.65	данные отсутствуют	2.5
579	134678.71	172992.84	данные отсутствуют	2.5
580	134671.46	172994.33	данные отсутствуют	2.5
581	134671.15	172992.83	данные отсутствуют	2.5
582	134669.9	172992.71	данные отсутствуют	2.5
583	134669.56	172991.01	данные отсутствуют	2.5
584	134670.66	172990.42	данные отсутствуют	2.5
585	134670.35	172988.91	данные отсутствуют	2.5

Государственный регистратор		ФГИС ЕГРН
полное наименование должности	подпись	инициалы, фамилия

М.П.

Выписка из Единого государственного реестра недвижимости об объекте недвижимости
Описание местоположения земельного участка

Земельный участок			
(вид объекта недвижимости)			
Лист № ____	Раздела 3.2	Всего листов раздела 3.2 : ____	Всего разделов: ____
31.10.2018 № 99/2018/215351650			
Кадастровый номер:		17:05:0000000:401	

Сведения о характерных точках границы земельного участка				
Система координат: Зона №				
Номер точки	Координаты		Описание закрепления на местности	Средняя квадратическая погрешность определения координат характерных точек границ земельного участка, м
	X	Y		
1	2	3	4	5
586	134677.6	172987.42	данные отсутствуют	2.5
587	134677.84	172988.61	данные отсутствуют	2.5
588	134678.54	172988.6	данные отсутствуют	2.5
589	134681.29	172988.5	данные отсутствуют	2.5
590	135134.38	174974.32	данные отсутствуют	2.5
591	135131.95	174975.28	данные отсутствуют	2.5
592	135131.16	174975.58	данные отсутствуют	2.5
593	135131.4	174976.77	данные отсутствуют	2.5
594	135124.15	174978.26	данные отсутствуют	2.5
595	135123.84	174976.76	данные отсутствуют	2.5
596	135122.59	174976.64	данные отсутствуют	2.5
597	135122.25	174974.94	данные отсутствуют	2.5
598	135123.35	174974.35	данные отсутствуют	2.5
599	135123.04	174972.84	данные отсутствуют	2.5
600	135130.29	174971.35	данные отсутствуют	2.5

Государственный регистратор		ФГИС ЕГРН
полное наименование должности	подпись	инициалы, фамилия

М.П.

Выписка из Единого государственного реестра недвижимости об объекте недвижимости
Описание местоположения земельного участка

Земельный участок			
(вид объекта недвижимости)			
Лист № ____	Раздела 3.2	Всего листов раздела 3.2 : ____	Всего разделов: ____
31.10.2018 № 99/2018/215351650			
Кадастровый номер:		17:05:0000000:401	

Сведения о характерных точках границы земельного участка				
Система координат: Зона №				
Номер точки	Координаты		Описание закрепления на местности	Средняя квадратическая погрешность определения координат характерных точек границ земельного участка, м
	X	Y		
1	2	3	4	5
601	135130.53	174972.54	данные отсутствуют	2.5
602	135131.32	174972.52	данные отсутствуют	2.5
603	135133.98	174972.43	данные отсутствуют	2.5
604	135290.04	175656.85	данные отсутствуют	2.5
605	135287.71	175657.77	данные отсутствуют	2.5
606	135286.82	175658.1	данные отсутствуют	2.5
607	135287.06	175659.29	данные отсутствуют	2.5
608	135279.81	175660.78	данные отсутствуют	2.5
609	135279.5	175659.28	данные отсутствуют	2.5
610	135278.25	175659.16	данные отсутствуют	2.5
611	135277.91	175657.46	данные отсутствуют	2.5
612	135279.01	175656.87	данные отсутствуют	2.5
613	135278.7	175655.36	данные отсутствуют	2.5
614	135285.95	175653.87	данные отсутствуют	2.5
615	135286.19	175655.06	данные отсутствуют	2.5

Государственный регистратор		ФГИС ЕГРН
полное наименование должности	подпись	инициалы, фамилия

М.П.

Описание местоположения земельного участка

Земельный участок			
(вид объекта недвижимости)			
Лист № ____	Раздела 3.2	Всего листов раздела 3.2 : ____	Всего разделов: ____
31.10.2018 № 99/2018/215351650			
Кадастровый номер:		17:05:0000000:401	

Сведения о характерных точках границы земельного участка				
Система координат: Зона №				
Номер точки	Координаты		Описание закрепления на местности	Средняя квадратическая погрешность определения координат характерных точек границ земельного участка, м
	X	Y		
1	2	3	4	5
616	135287.09	175655.04	данные отсутствуют	2.5
617	135289.64	175654.95	данные отсутствуют	2.5
618	135370.13	176007.75	данные отсутствуют	2.5
619	135367.8	176008.67	данные отсутствуют	2.5
620	135366.91	176009.01	данные отсутствуют	2.5
621	135367.15	176010.2	данные отсутствуют	2.5
622	135359.9	176011.69	данные отсутствуют	2.5
623	135359.59	176010.19	данные отсутствуют	2.5
624	135358.34	176010.07	данные отсутствуют	2.5
625	135358	176008.37	данные отсутствуют	2.5
626	135359.1	176007.78	данные отсутствуют	2.5
627	135358.79	176006.27	данные отсутствуют	2.5
628	135366.04	176004.78	данные отсутствуют	2.5
629	135366.28	176005.97	данные отсутствуют	2.5
630	135367.18	176005.95	данные отсутствуют	2.5

Государственный регистратор		ФГИС ЕГРН
полное наименование должности	подпись	инициалы, фамилия

М.П.

Описание местоположения земельного участка

Земельный участок			
(вид объекта недвижимости)			
Лист № ____	Раздела 3.2	Всего листов раздела 3.2 : ____	Всего разделов: ____
31.10.2018 № 99/2018/215351650			
Кадастровый номер:		17:05:0000000:401	

Сведения о характерных точках границы земельного участка				
Система координат: Зона №				
Номер точки	Координаты		Описание закрепления на местности	Средняя квадратическая погрешность определения координат характерных точек границ земельного участка, м
	X	Y		
1	2	3	4	5
631	135369.73	176005.86	данные отсутствуют	2.5
632	138937.99	184597.95	данные отсутствуют	2.5
633	138936.31	184599.6	данные отсутствуют	2.5
634	138935.51	184600.36	данные отсутствуют	2.5
635	138936.2	184601.36	данные отсутствуют	2.5
636	138930.1	184605.55	данные отсутствуют	2.5
637	138929.23	184604.28	данные отсутствуют	2.5
638	138928.04	184604.67	данные отсутствуют	2.5
639	138927.05	184603.23	данные отсутствуют	2.5
640	138927.84	184602.26	данные отсутствуют	2.5
641	138926.97	184600.99	данные отсутствуют	2.5
642	138933.07	184596.8	данные отсутствуют	2.5
643	138933.76	184597.8	данные отсутствуют	2.5
644	138934.77	184597.34	данные отсутствуют	2.5
645	138936.89	184596.36	данные отсутствуют	2.5

Государственный регистратор		ФГИС ЕГРН
полное наименование должности	подпись	инициалы, фамилия

М.П.

Описание местоположения земельного участка

Земельный участок			
(вид объекта недвижимости)			
Лист № ____	Раздела 3.2	Всего листов раздела 3.2 : ____	Всего разделов: ____
31.10.2018 № 99/2018/215351650			
Кадастровый номер:		17:05:0000000:401	

Сведения о характерных точках границы земельного участка				
Система координат: Зона №				
Номер точки	Координаты		Описание закрепления на местности	Средняя квадратическая погрешность определения координат характерных точек границ земельного участка, м
	X	Y		
1	2	3	4	5
646	139126.41	184874.36	данные отсутствуют	2.5
647	139124.72	184876.02	данные отсутствуют	2.5
648	139123.93	184876.77	данные отсутствуют	2.5
649	139124.62	184877.77	данные отсутствуют	2.5
650	139118.52	184881.96	данные отсутствуют	2.5
651	139117.65	184880.69	данные отсутствуют	2.5
652	139116.46	184881.08	данные отсутствуют	2.5
653	139115.47	184879.64	данные отсутствуют	2.5
654	139116.26	184878.67	данные отсутствуют	2.5
655	139115.39	184877.4	данные отсутствуют	2.5
656	139121.49	184873.21	данные отсутствуют	2.5
657	139122.18	184874.21	данные отсутствуют	2.5
658	139123.18	184873.76	данные отсутствуют	2.5
659	139125.31	184872.77	данные отсутствуют	2.5
660	137716.47	190051.83	данные отсутствуют	2.5

Государственный регистратор		ФГИС ЕГРН
полное наименование должности	подпись	инициалы, фамилия

М.П.

Земельный участок			
(вид объекта недвижимости)			
Лист № ____	Раздела 3.2	Всего листов раздела 3.2 : ____	Всего разделов: ____
31.10.2018 № 99/2018/215351650			
Кадастровый номер:		17:05:0000000:401	

Сведения о характерных точках границы земельного участка				
Система координат: Зона №				
Номер точки	Координаты		Описание закрепления на местности	Средняя квадратическая погрешность определения координат характерных точек границ земельного участка, м
	X	Y		
1	2	3	4	5
661	137715.81	190052.07	данные отсутствуют	2.5
662	137713.23	190053.02	данные отсутствуют	2.5
663	137713.45	190054.22	данные отсутствуют	2.5
664	137706.17	190055.57	данные отсутствуют	2.5
665	137705.89	190054.06	данные отсутствуют	2.5
666	137704.65	190053.92	данные отсутствуют	2.5
667	137704.33	190052.22	данные отсутствуют	2.5
668	137705.45	190051.64	данные отсутствуют	2.5
669	137705.17	190050.13	данные отсутствуют	2.5
670	137712.44	190048.78	данные отсутствуют	2.5
671	137712.66	190049.97	данные отсутствуют	2.5
672	137715.41	190049.93	данные отсутствуют	2.5
673	137716.11	190049.93	данные отсутствуют	2.5
674	138826.46	192667.31	данные отсутствуют	2.5
675	138826.22	192667.83	данные отсутствуют	2.5

Государственный регистратор		ФГИС ЕГРН
полное наименование должности	подпись	инициалы, фамилия

М.П.

Описание местоположения земельного участка

Земельный участок			
(вид объекта недвижимости)			
Лист № ____	Раздела 3.2	Всего листов раздела 3.2 : ____	Всего разделов: ____
31.10.2018 № 99/2018/215351650			
Кадастровый номер:		17:05:0000000:401	

Сведения о характерных точках границы земельного участка				
Система координат: Зона №				
Номер точки	Координаты		Описание закрепления на местности	Средняя квадратическая погрешность определения координат характерных точек границ земельного участка, м
	X	Y		
1	2	3	4	5
676	138825	192670.43	данные отсутствуют	2.5
677	138826	192671.13	данные отсутствуют	2.5
678	138821.77	192677.2	данные отсутствуют	2.5
679	138820.51	192676.33	данные отсутствуют	2.5
680	138819.53	192677.11	данные отсутствуют	2.5
681	138818.11	192676.12	данные отсутствуют	2.5
682	138818.49	192674.92	данные отсутствуют	2.5
683	138817.23	192674.05	данные отсутствуют	2.5
684	138821.46	192667.97	данные отсутствуют	2.5
685	138822.45	192668.66	данные отсутствуют	2.5
686	138824.47	192666.62	данные отсутствуют	2.5
687	138824.87	192666.2	данные отсутствуют	2.5
688	139926.82	193432.28	данные отсутствуют	2.5
689	139926.58	193432.79	данные отсутствуют	2.5
690	139925.36	193435.4	данные отсутствуют	2.5

Государственный регистратор		ФГИС ЕГРН
полное наименование должности	подпись	инициалы, фамилия

М.П.

Земельный участок			
(вид объекта недвижимости)			
Лист № ____	Раздела 3.2	Всего листов раздела 3.2 : ____	Всего разделов: ____
31.10.2018 № 99/2018/215351650			
Кадастровый номер:		17:05:0000000:401	

Сведения о характерных точках границы земельного участка				
Система координат: Зона №				
Номер точки	Координаты		Описание закрепления на местности	Средняя квадратическая погрешность определения координат характерных точек границ земельного участка, м
	X	Y		
1	2	3	4	5
691	139926.36	193436.09	данные отсутствуют	2.5
692	139922.13	193442.17	данные отсутствуют	2.5
693	139920.87	193441.29	данные отсутствуют	2.5
694	139919.89	193442.07	данные отсутствуют	2.5
695	139918.47	193441.08	данные отсутствуют	2.5
696	139918.85	193439.89	данные отсутствуют	2.5
697	139917.59	193439.01	данные отсутствуют	2.5
698	139921.82	193432.94	данные отсутствуют	2.5
699	139922.81	193433.63	данные отсутствуют	2.5
700	139924.83	193431.58	данные отсутствуют	2.5
701	139925.23	193431.17	данные отсутствуют	2.5
702	141388.08	194447.88	данные отсутствуют	2.5
703	141387.75	194448.58	данные отсутствуют	2.5
704	141386.62	194451	данные отсутствуют	2.5
705	141387.62	194451.69	данные отсутствуют	2.5

Государственный регистратор		ФГИС ЕГРН
полное наименование должности	подпись	инициалы, фамилия

М.П.

Описание местоположения земельного участка

Земельный участок			
(вид объекта недвижимости)			
Лист № ____	Раздела 3.2	Всего листов раздела 3.2 : ____	Всего разделов: ____
31.10.2018 № 99/2018/215351650			
Кадастровый номер:		17:05:0000000:401	

Сведения о характерных точках границы земельного участка				
Система координат: Зона №				
Номер точки	Координаты		Описание закрепления на местности	Средняя квадратическая погрешность определения координат характерных точек границ земельного участка, м
	X	Y		
1	2	3	4	5
706	141383.39	194457.77	данные отсутствуют	2.5
707	141382.13	194456.89	данные отсутствуют	2.5
708	141381.15	194457.67	данные отсутствуют	2.5
709	141379.72	194456.68	данные отсутствуют	2.5
710	141380.11	194455.49	данные отсутствуют	2.5
711	141378.85	194454.61	данные отсутствуют	2.5
712	141383.08	194448.54	данные отсутствуют	2.5
713	141384.07	194449.23	данные отсутствуют	2.5
714	141385.95	194447.32	данные отсутствуют	2.5
715	141386.49	194446.77	данные отсутствуют	2.5
716	142213.07	195889.02	данные отсутствуют	2.5
717	142213.09	195890.95	данные отсутствуют	2.5
718	142212.3	195891.1	данные отсутствуют	2.5
719	142209.7	195891.58	данные отсутствуют	2.5
720	142209.71	195892.79	данные отсутствуют	2.5

Государственный регистратор		ФГИС ЕГРН
полное наименование должности	подпись	инициалы, фамилия

М.П.

Описание местоположения земельного участка

Земельный участок			
(вид объекта недвижимости)			
Лист № ____	Раздела 3.2	Всего листов раздела 3.2 : ____	Всего разделов: ____
31.10.2018 № 99/2018/215351650			
Кадастровый номер:		17:05:0000000:401	

Сведения о характерных точках границы земельного участка				
Система координат: Зона №				
Номер точки	Координаты		Описание закрепления на местности	Средняя квадратическая погрешность определения координат характерных точек границ земельного участка, м
	X	Y		
1	2	3	4	5
721	142202.31	195892.88	данные отсутствуют	2.5
722	142202.3	195891.34	данные отсутствуют	2.5
723	142201.09	195890.99	данные отсутствуют	2.5
724	142201.07	195889.26	данные отсутствуют	2.5
725	142202.27	195888.88	данные отсутствуют	2.5
726	142202.25	195887.35	данные отсутствуют	2.5
727	142209.65	195887.26	данные отсутствуют	2.5
728	142209.66	195888.47	данные отсутствуют	2.5
729	142212.27	195888.89	данные отсутствуют	2.5
730	142231.79	197183.89	данные отсутствуют	2.5
731	142231.81	197185.83	данные отсутствуют	2.5
732	142230.86	197186	данные отсутствуют	2.5
733	142228.42	197186.45	данные отсутствуют	2.5
734	142228.43	197187.66	данные отсутствуют	2.5
735	142221.03	197187.75	данные отсутствуют	2.5

Государственный регистратор		ФГИС ЕГРН
полное наименование должности	подпись	инициалы, фамилия

М.П.

Земельный участок			
(вид объекта недвижимости)			
Лист № ____	Раздела 3.2	Всего листов раздела 3.2 : ____	Всего разделов: ____
31.10.2018 № 99/2018/215351650			
Кадастровый номер:		17:05:0000000:401	

Сведения о характерных точках границы земельного участка				
Система координат: Зона №				
Номер точки	Координаты		Описание закрепления на местности	Средняя квадратическая погрешность определения координат характерных точек границ земельного участка, м
	X	Y		
1	2	3	4	5
736	142221.02	197186.22	данные отсутствуют	2.5
737	142219.81	197185.87	данные отсутствуют	2.5
738	142219.79	197184.13	данные отсутствуют	2.5
739	142220.99	197183.76	данные отсутствуют	2.5
740	142220.97	197182.22	данные отсутствуют	2.5
741	142228.37	197182.13	данные отсутствуют	2.5
742	142228.38	197183.35	данные отсутствуют	2.5
743	142230.83	197183.74	данные отсутствуют	2.5
744	144419.49	209775.37	данные отсутствуют	2.5
745	144419.12	209776.11	данные отсутствуют	2.5
746	144417.96	209778.46	данные отсутствуют	2.5
747	144418.94	209779.17	данные отсутствуют	2.5
748	144414.59	209785.16	данные отсутствуют	2.5
749	144413.35	209784.26	данные отсутствуют	2.5
750	144412.35	209785.02	данные отсутствуют	2.5

Государственный регистратор		ФГИС ЕГРН
полное наименование должности	подпись	инициалы, фамилия

М.П.

Описание местоположения земельного участка

Земельный участок			
(вид объекта недвижимости)			
Лист № ____	Раздела 3.2	Всего листов раздела 3.2 : ____	Всего разделов: ____
31.10.2018 № 99/2018/215351650			
Кадастровый номер:		17:05:0000000:401	

Сведения о характерных точках границы земельного участка				
Система координат: Зона №				
Номер точки	Координаты		Описание закрепления на местности	Средняя квадратическая погрешность определения координат характерных точек границ земельного участка, м
	X	Y		
1	2	3	4	5
751	144410.95	209784	данные отсутствуют	2.5
752	144411.36	209782.81	данные отсутствуют	2.5
753	144410.12	209781.91	данные отсутствуют	2.5
754	144414.47	209775.92	данные отсутствуют	2.5
755	144415.45	209776.64	данные отсутствуют	2.5
756	144417.3	209774.83	данные отсутствуют	2.5
757	144417.92	209774.23	данные отсутствуют	2.5
758	145758.7	210717.41	данные отсутствуют	2.5
759	145757.62	210718.96	данные отсутствуют	2.5
760	145756.51	210720.56	данные отсутствуют	2.5
761	145757.89	210721.82	данные отсутствуют	2.5
762	145752.77	210727.43	данные отсутствуют	2.5
763	145751.38	210726.17	данные отсутствуют	2.5
764	145749.04	210728.14	данные отсутствуют	2.5
765	145748.45	210728.63	данные отсутствуют	2.5

Государственный регистратор		ФГИС ЕГРН
полное наименование должности	подпись	инициалы, фамилия

М.П.

Описание местоположения земельного участка

Земельный участок			
(вид объекта недвижимости)			
Лист № ____	Раздела 3.2	Всего листов раздела 3.2 : ____	Всего разделов: ____
31.10.2018 № 99/2018/215351650			
Кадастровый номер:		17:05:0000000:401	

Сведения о характерных точках границы земельного участка				
Система координат: Зона №				
Номер точки	Координаты		Описание закрепления на местности	Средняя квадратическая погрешность определения координат характерных точек границ земельного участка, м
	X	Y		
1	2	3	4	5
766	145746.35	210726.72	данные отсутствуют	2.5
767	145746.89	210725.93	данные отсутствуют	2.5
768	145748.54	210723.57	данные отсутствуют	2.5
769	145747.16	210722.31	данные отсутствуют	2.5
770	145752.28	210716.7	данные отсутствуют	2.5
771	145753.67	210717.96	данные отсутствуют	2.5
772	145755.31	210716.58	данные отсутствуют	2.5
773	145756.6	210715.49	данные отсутствуют	2.5
774	146968.79	212116.03	данные отсутствуют	2.5
775	146968.24	212116.7	данные отсутствуют	2.5
776	146966.78	212118.47	данные отсутствуют	2.5
777	146967.71	212119.54	данные отсутствуют	2.5
778	146961.67	212124.76	данные отсутствуют	2.5
779	146960.51	212123.42	данные отсутствуют	2.5
780	146959.64	212123.81	данные отсутствуют	2.5

Государственный регистратор		ФГИС ЕГРН
полное наименование должности	подпись	инициалы, фамилия

М.П.

Описание местоположения земельного участка

Земельный участок			
(вид объекта недвижимости)			
Лист № ____	Раздела 3.2	Всего листов раздела 3.2 : ____	Всего разделов: ____
31.10.2018 № 99/2018/215351650			
Кадастровый номер:		17:05:0000000:401	

Сведения о характерных точках границы земельного участка				
Система координат: Зона №				
Номер точки	Координаты		Описание закрепления на местности	Средняя квадратическая погрешность определения координат характерных точек границ земельного участка, м
	X	Y		
1	2	3	4	5
781	146958.51	212122.5	данные отсутствуют	2.5
782	146959.02	212121.69	данные отсутствуют	2.5
783	146957.86	212120.35	данные отсутствуют	2.5
784	146963.89	212115.13	данные отсутствуют	2.5
785	146964.82	212116.2	данные отсутствуют	2.5
786	146966.78	212115.02	данные отсутствуют	2.5
787	146967.52	212114.57	данные отсутствуют	2.5
788	148899.15	213311.13	данные отсутствуют	2.5
789	148899.43	213312.01	данные отсутствуют	2.5
790	148900.19	213314.42	данные отсутствуют	2.5
791	148901.39	213314.26	данные отсутствуют	2.5
792	148902.41	213321.59	данные отсутствуют	2.5
793	148900.89	213321.8	данные отсутствуют	2.5
794	148900.69	213323.04	данные отсутствуют	2.5
795	148898.98	213323.27	данные отсутствуют	2.5

Государственный регистратор		ФГИС ЕГРН
полное наименование должности	подпись	инициалы, фамилия

М.П.

Описание местоположения земельного участка

Земельный участок			
(вид объекта недвижимости)			
Лист № ____	Раздела 3.2	Всего листов раздела 3.2 : ____	Всего разделов: ____
31.10.2018 № 99/2018/215351650			
Кадастровый номер:		17:05:0000000:401	

Сведения о характерных точках границы земельного участка				
Система координат: Зона №				
Номер точки	Координаты		Описание закрепления на местности	Средняя квадратическая погрешность определения координат характерных точек границ земельного участка, м
	X	Y		
1	2	3	4	5
796	148898.45	213322.14	данные отсутствуют	2.5
797	148896.93	213322.35	данные отсутствуют	2.5
798	148895.92	213315.02	данные отсутствуют	2.5
799	148897.12	213314.85	данные отсутствуют	2.5
800	148897.2	213312.28	данные отсутствуют	2.5
801	148897.23	213311.4	данные отсутствуют	2.5
802	150077.19	213270.75	данные отсутствуют	2.5
803	150077.16	213271.61	данные отсутствуют	2.5
804	150077.06	213273.9	данные отсутствуют	2.5
805	150078.44	213274.2	данные отсутствуют	2.5
806	150076.77	213282	данные отсутствуют	2.5
807	150075.04	213281.63	данные отсутствуют	2.5
808	150074.58	213282.46	данные отсутствуют	2.5
809	150072.88	213282.1	данные отсутствуют	2.5
810	150072.8	213281.15	данные отсутствуют	2.5

Государственный регистратор		ФГИС ЕГРН
полное наименование должности	подпись	инициалы, фамилия

М.П.

Описание местоположения земельного участка

Земельный участок			
(вид объекта недвижимости)			
Лист № ____	Раздела 3.2	Всего листов раздела 3.2 : ____	Всего разделов: ____
31.10.2018 № 99/2018/215351650			
Кадастровый номер:		17:05:0000000:401	

Сведения о характерных точках границы земельного участка				
Система координат: Зона №				
Номер точки	Координаты		Описание закрепления на местности	Средняя квадратическая погрешность определения координат характерных точек границ земельного участка, м
	X	Y		
1	2	3	4	5
811	150071.07	213280.78	данные отсутствуют	2.5
812	150072.74	213272.98	данные отсутствуют	2.5
813	150074.12	213273.27	данные отсутствуют	2.5
814	150074.98	213271.14	данные отсутствуют	2.5
815	150075.3	213270.35	данные отсутствуют	2.5
816	133406.4	144418.93	данные отсутствуют	2.5
817	133406.31	144420.86	данные отсутствуют	2.5
818	133404.66	144421.06	данные отсутствуют	2.5
819	133402.88	144421.28	данные отсутствуют	2.5
820	133402.83	144422.5	данные отсутствуют	2.5
821	133395.44	144422.15	данные отсутствуют	2.5
822	133395.51	144420.62	данные отсутствуют	2.5
823	133394.33	144420.2	данные отсутствуют	2.5
824	133394.41	144418.47	данные отсутствуют	2.5
825	133395.62	144418.16	данные отсутствуют	2.5

Государственный регистратор		ФГИС ЕГРН
полное наименование должности	подпись	инициалы, фамилия

М.П.

Описание местоположения земельного участка

Земельный участок			
(вид объекта недвижимости)			
Лист № ____	Раздела 3.2	Всего листов раздела 3.2 : ____	Всего разделов: ____
31.10.2018 № 99/2018/215351650			
Кадастровый номер:		17:05:0000000:401	

Сведения о характерных точках границы земельного участка				
Система координат: Зона №				
Номер точки	Координаты		Описание закрепления на местности	Средняя квадратическая погрешность определения координат характерных точек границ земельного участка, м
	X	Y		
1	2	3	4	5
826	133395.69	144416.63	данные отсутствуют	2.5
827	133403.09	144416.97	данные отсутствуют	2.5
828	133403.03	144418.19	данные отсутствуют	2.5
829	133404.78	144418.57	данные отсутствуют	2.5
830	133332.35	146018.22	данные отсутствуют	2.5
831	133332.83	146021.02	данные отсутствуют	2.5
832	133330.93	146021.61	данные отсутствуют	2.5
833	133329.89	146021.93	данные отсутствуют	2.5
834	133330.35	146024.62	данные отсутствуют	2.5
835	133321.38	146026.16	данные отсутствуют	2.5
836	133320.92	146023.47	данные отсутствуют	2.5
837	133318.29	146023.54	данные отсутствуют	2.5
838	133317.84	146023.56	данные отсутствуют	2.5
839	133317.37	146020.76	данные отсутствуют	2.5
840	133318.06	146020.54	данные отсутствуют	2.5

Государственный регистратор		ФГИС ЕГРН
полное наименование должности	подпись	инициалы, фамилия

М.П.

Описание местоположения земельного участка

Земельный участок			
(вид объекта недвижимости)			
Лист № ____	Раздела 3.2	Всего листов раздела 3.2 : ____	Всего разделов: ____
31.10.2018 № 99/2018/215351650			
Кадастровый номер:		17:05:0000000:401	

Сведения о характерных точках границы земельного участка				
Система координат: Зона №				
Номер точки	Координаты		Описание закрепления на местности	Средняя квадратическая погрешность определения координат характерных точек границ земельного участка, м
	X	Y		
1	2	3	4	5
841	133320.31	146019.88	данные отсутствуют	2.5
842	133319.85	146017.19	данные отсутствуют	2.5
843	133328.82	146015.65	данные отсутствуют	2.5
844	133329.28	146018.34	данные отсутствуют	2.5
845	133330.63	146018.28	данные отсутствуют	2.5
846	136040.44	151286.83	данные отсутствуют	2.5
847	136040.34	151288.76	данные отсутствуют	2.5
848	136038.78	151288.95	данные отсутствуют	2.5
849	136036.62	151289.21	данные отсутствуют	2.5
850	136036.57	151290.18	данные отсутствуют	2.5
851	136029.76	151289.87	данные отсутствуют	2.5
852	136029.83	151288.54	данные отсутствуют	2.5
853	136028.35	151288.18	данные отсутствуют	2.5
854	136028.45	151286.27	данные отсутствуют	2.5
855	136029.96	151286.07	данные отсутствуют	2.5

Государственный регистратор		ФГИС ЕГРН
полное наименование должности	подпись	инициалы, фамилия

М.П.

Описание местоположения земельного участка

Земельный участок			
(вид объекта недвижимости)			
Лист № ____	Раздела 3.2	Всего листов раздела 3.2 : ____	Всего разделов: ____
31.10.2018 № 99/2018/215351650			
Кадастровый номер:		17:05:0000000:401	

Сведения о характерных точках границы земельного участка				
Система координат: Зона №				
Номер точки	Координаты		Описание закрепления на местности	Средняя квадратическая погрешность определения координат характерных точек границ земельного участка, м
	X	Y		
1	2	3	4	5
856	136030.03	151284.73	данные отсутствуют	2.5
857	136036.84	151284.99	данные отсутствуют	2.5
858	136036.79	151286	данные отсутствуют	2.5
859	136038.9	151286.48	данные отсутствуют	2.5
860	136022.3	151626.81	данные отсутствуют	2.5
861	136022.2	151628.74	данные отсутствуют	2.5
862	136021.29	151628.85	данные отсутствуют	2.5
863	136018.78	151629.15	данные отсутствуют	2.5
864	136018.72	151630.37	данные отсутствуют	2.5
865	136011.32	151629.99	данные отсутствуют	2.5
866	136011.4	151628.46	данные отсутствуют	2.5
867	136010.22	151628.04	данные отсутствуют	2.5
868	136010.31	151626.3	данные отсутствуют	2.5
869	136011.53	151626	данные отсутствуют	2.5
870	136011.6	151624.47	данные отсутствуют	2.5

Государственный регистратор		ФГИС ЕГРН
полное наименование должности	подпись	инициалы, фамилия

М.П.

Описание местоположения земельного участка

Земельный участок			
(вид объекта недвижимости)			
Лист № ____	Раздела 3.2	Всего листов раздела 3.2 : ____	Всего разделов: ____
31.10.2018 № 99/2018/215351650			
Кадастровый номер:		17:05:0000000:401	

Сведения о характерных точках границы земельного участка				
Система координат: Зона №				
Номер точки	Координаты		Описание закрепления на местности	Средняя квадратическая погрешность определения координат характерных точек границ земельного участка, м
	X	Y		
1	2	3	4	5
871	136019	151624.84	данные отсутствуют	2.5
872	136018.93	151626.06	данные отсутствуют	2.5
873	136021.41	151626.61	данные отсутствуют	2.5
874	135824.03	155481.77	данные отсутствуют	2.5
875	135823.94	155483.7	данные отсутствуют	2.5
876	135823.03	155483.81	данные отсутствуют	2.5
877	135820.51	155484.11	данные отсутствуют	2.5
878	135820.45	155485.33	данные отсутствуют	2.5
879	135813.05	155484.95	данные отсутствуют	2.5
880	135813.13	155483.42	данные отсутствуют	2.5
881	135811.95	155483	данные отсутствуют	2.5
882	135812.04	155481.26	данные отсутствуют	2.5
883	135813.26	155480.96	данные отсутствуют	2.5
884	135813.33	155479.43	данные отсутствуют	2.5
885	135820.73	155479.8	данные отсутствуют	2.5

Государственный регистратор		ФГИС ЕГРН
полное наименование должности	подпись	инициалы, фамилия

М.П.

Описание местоположения земельного участка

Земельный участок			
(вид объекта недвижимости)			
Лист № ____	Раздела 3.2	Всего листов раздела 3.2 : ____	Всего разделов: ____
31.10.2018 № 99/2018/215351650			
Кадастровый номер:		17:05:0000000:401	

Сведения о характерных точках границы земельного участка				
Система координат: Зона №				
Номер точки	Координаты		Описание закрепления на местности	Средняя квадратическая погрешность определения координат характерных точек границ земельного участка, м
	X	Y		
1	2	3	4	5
886	135820.66	155481.02	данные отсутствуют	2.5
887	135823.15	155481.57	данные отсутствуют	2.5
888	135787.06	156200.81	данные отсутствуют	2.5
889	135786.96	156202.75	данные отсутствуют	2.5
890	135786.05	156202.85	данные отсутствуют	2.5
891	135783.54	156203.15	данные отсутствуют	2.5
892	135783.48	156204.37	данные отсутствуют	2.5
893	135776.08	156203.99	данные отсутствуют	2.5
894	135776.16	156202.46	данные отсутствуют	2.5
895	135774.98	156202.04	данные отсутствуют	2.5
896	135775.07	156200.3	данные отсутствуют	2.5
897	135776.29	156200	данные отсутствуют	2.5
898	135776.36	156198.47	данные отсутствуют	2.5
899	135783.76	156198.84	данные отсутствуют	2.5
900	135783.69	156200.06	данные отсутствуют	2.5

Государственный регистратор		ФГИС ЕГРН
полное наименование должности	подпись	инициалы, фамилия

М.П.

Описание местоположения земельного участка

Земельный участок			
(вид объекта недвижимости)			
Лист № ____	Раздела 3.2	Всего листов раздела 3.2 : ____	Всего разделов: ____
31.10.2018 № 99/2018/215351650			
Кадастровый номер:		17:05:0000000:401	

Сведения о характерных точках границы земельного участка				
Система координат: Зона №				
Номер точки	Координаты		Описание закрепления на местности	Средняя квадратическая погрешность определения координат характерных точек границ земельного участка, м
	X	Y		
1	2	3	4	5
901	135786.17	156200.61	данные отсутствуют	2.5
902	135768.56	156560.28	данные отсутствуют	2.5
903	135768.46	156562.22	данные отсутствуют	2.5
904	135767.57	156562.32	данные отсутствуют	2.5
905	135765.04	156562.62	данные отсутствуют	2.5
906	135764.98	156563.84	данные отсутствуют	2.5
907	135757.58	156563.46	данные отсутствуют	2.5
908	135757.66	156561.93	данные отсутствуют	2.5
909	135756.48	156561.51	данные отсутствуют	2.5
910	135756.57	156559.77	данные отсутствуют	2.5
911	135757.79	156559.47	данные отсутствуют	2.5
912	135757.86	156557.94	данные отсутствуют	2.5
913	135765.26	156558.31	данные отсутствуют	2.5
914	135765.19	156559.53	данные отсутствуют	2.5
915	135767.68	156560.08	данные отсутствуют	2.5

Государственный регистратор		ФГИС ЕГРН
полное наименование должности	подпись	инициалы, фамилия

М.П.

Описание местоположения земельного участка

Земельный участок			
(вид объекта недвижимости)			
Лист № ____	Раздела 3.2	Всего листов раздела 3.2 : ____	Всего разделов: ____
31.10.2018 № 99/2018/215351650			
Кадастровый номер:		17:05:0000000:401	

Сведения о характерных точках границы земельного участка				
Система координат: Зона №				
Номер точки	Координаты		Описание закрепления на местности	Средняя квадратическая погрешность определения координат характерных точек границ земельного участка, м
	X	Y		
1	2	3	4	5
916	135749.93	156919.81	данные отсутствуют	2.5
917	135749.83	156921.75	данные отсутствуют	2.5
918	135749.08	156921.83	данные отсутствуют	2.5
919	135746.41	156922.15	данные отсутствуют	2.5
920	135746.35	156923.37	данные отсутствуют	2.5
921	135738.96	156922.99	данные отсутствуют	2.5
922	135739.03	156921.46	данные отсутствуют	2.5
923	135737.85	156921.04	данные отсутствуют	2.5
924	135737.94	156919.3	данные отсутствуют	2.5
925	135739.16	156919	данные отсутствуют	2.5
926	135739.23	156917.47	данные отсутствуют	2.5
927	135746.63	156917.84	данные отсутствуют	2.5
928	135746.56	156919.06	данные отсутствуют	2.5
929	135749.19	156919.64	данные отсутствуют	2.5
930	133923.22	169665.66	данные отсутствуют	2.5

Государственный регистратор		ФГИС ЕГРН
полное наименование должности	подпись	инициалы, фамилия

М.П.

Описание местоположения земельного участка

Земельный участок			
(вид объекта недвижимости)			
Лист № ____	Раздела 3.2	Всего листов раздела 3.2 : ____	Всего разделов: ____
31.10.2018 № 99/2018/215351650			
Кадастровый номер:		17:05:0000000:401	

Сведения о характерных точках границы земельного участка				
Система координат: Зона №				
Номер точки	Координаты		Описание закрепления на местности	Средняя квадратическая погрешность определения координат характерных точек границ земельного участка, м
	X	Y		
1	2	3	4	5
931	133920.49	169666.73	данные отсутствуют	2.5
932	133920	169666.91	данные отсутствуют	2.5
933	133920.24	169668.1	данные отсутствуют	2.5
934	133912.99	169669.59	данные отсутствуют	2.5
935	133912.68	169668.09	данные отсутствуют	2.5
936	133911.43	169667.97	данные отсутствуют	2.5
937	133911.09	169666.27	данные отсутствуют	2.5
938	133912.19	169665.68	данные отсутствуют	2.5
939	133911.88	169664.17	данные отсутствуют	2.5
940	133919.13	169662.68	данные отсутствуют	2.5
941	133919.37	169663.87	данные отсутствуют	2.5
942	133919.85	169663.87	данные отсутствуют	2.5
943	133922.82	169663.76	данные отсутствуют	2.5
944	134164.57	170723.45	данные отсутствуют	2.5
945	134161.97	170724.48	данные отсутствуют	2.5

Государственный регистратор		ФГИС ЕГРН
полное наименование должности	подпись	инициалы, фамилия

М.П.

Описание местоположения земельного участка

Земельный участок			
(вид объекта недвижимости)			
Лист № ____	Раздела 3.2	Всего листов раздела 3.2 : ____	Всего разделов: ____
31.10.2018 № 99/2018/215351650			
Кадастровый номер:		17:05:0000000:401	

Сведения о характерных точках границы земельного участка				
Система координат: Зона №				
Номер точки	Координаты		Описание закрепления на местности	Средняя квадратическая погрешность определения координат характерных точек границ земельного участка, м
	X	Y		
1	2	3	4	5
946	134161.35	170724.71	данные отсутствуют	2.5
947	134161.59	170725.9	данные отсутствуют	2.5
948	134154.34	170727.39	данные отсутствуют	2.5
949	134154.03	170725.88	данные отсутствуют	2.5
950	134152.78	170725.77	данные отсутствуют	2.5
951	134152.44	170724.07	данные отсутствуют	2.5
952	134153.54	170723.48	данные отсутствуют	2.5
953	134153.23	170721.97	данные отсутствуют	2.5
954	134160.48	170720.48	данные отсутствуют	2.5
955	134160.72	170721.67	данные отсутствуют	2.5
956	134161.33	170721.66	данные отсутствуют	2.5
957	134164.17	170721.56	данные отсутствуют	2.5
958	137766.81	183644.67	данные отсутствуют	2.5
959	137766.25	183644.8	данные отсутствуют	2.5
960	137766.4	183645.43	данные отсутствуют	2.5

Государственный регистратор		ФГИС ЕГРН
полное наименование должности	подпись	инициалы, фамилия

М.П.

Описание местоположения земельного участка

Земельный участок			
(вид объекта недвижимости)			
Лист № ____	Раздела 3.2	Всего листов раздела 3.2 : ____	Всего разделов: ____
31.10.2018 № 99/2018/215351650			
Кадастровый номер:		17:05:0000000:401	

Сведения о характерных точках границы земельного участка				
Система координат: Зона №				
Номер точки	Координаты		Описание закрепления на местности	Средняя квадратическая погрешность определения координат характерных точек границ земельного участка, м
	X	Y		
1	2	3	4	5
961	137765.37	183645.73	данные отсутствуют	2.5
962	137761.63	183646.82	данные отсутствуют	2.5
963	137760.8	183647.06	данные отсутствуют	2.5
964	137760.58	183646.17	данные отсутствуют	2.5
965	137760.04	183646.3	данные отсутствуют	2.5
966	137758.58	183640.24	данные отсутствуют	2.5
967	137760.5	183639.78	данные отсутствуют	2.5
968	137760.29	183636.63	данные отсутствуют	2.5
969	137762.17	183636.17	данные отсутствуют	2.5
970	137763.42	183639.07	данные отсутствуют	2.5
971	137765.34	183638.61	данные отсутствуют	2.5
972	137986.51	183585.36	данные отсутствуют	2.5
973	137987.1	183586.63	данные отсутствуют	2.5
974	137987.83	183588.22	данные отсутствуют	2.5
975	137989.19	183587.86	данные отсутствуют	2.5

Государственный регистратор		ФГИС ЕГРН
полное наименование должности	подпись	инициалы, фамилия

М.П.

Описание местоположения земельного участка

Земельный участок			
(вид объекта недвижимости)			
Лист № ____	Раздела 3.2	Всего листов раздела 3.2 : ____	Всего разделов: ____
31.10.2018 № 99/2018/215351650			
Кадастровый номер:		17:05:0000000:401	

Сведения о характерных точках границы земельного участка				
Система координат: Зона №				
Номер точки	Координаты		Описание закрепления на местности	Средняя квадратическая погрешность определения координат характерных точек границ земельного участка, м
	X	Y		
1	2	3	4	5
976	137991.26	183595.57	данные отсутствуют	2.5
977	137989.55	183596.02	данные отсутствуют	2.5
978	137989.52	183596.97	данные отсутствуют	2.5
979	137987.84	183597.42	данные отсутствуют	2.5
980	137987.34	183596.61	данные отсутствуют	2.5
981	137985.64	183597.07	данные отсутствуют	2.5
982	137985.63	183597.07	данные отсутствуют	2.5
983	137985.6	183596.96	данные отсутствуют	2.5
984	137983.56	183589.37	данные отсутствуют	2.5
985	137984.93	183589	данные отсутствуют	2.5
986	137984.76	183587.16	данные отсутствуют	2.5
987	137984.64	183585.86	данные отсутствуют	2.5
988	140303.59	186601.91	данные отсутствуют	2.5
989	140302.08	186603.38	данные отсутствуют	2.5
990	140301.13	186604.32	данные отсутствуют	2.5

Государственный регистратор		ФГИС ЕГРН
полное наименование должности	подпись	инициалы, фамилия

М.П.

Описание местоположения земельного участка

Земельный участок			
(вид объекта недвижимости)			
Лист № ____	Раздела 3.2	Всего листов раздела 3.2 : ____	Всего разделов: ____
31.10.2018 № 99/2018/215351650			
Кадастровый номер:		17:05:0000000:401	

Сведения о характерных точках границы земельного участка				
Система координат: Зона №				
Номер точки	Координаты		Описание закрепления на местности	Средняя квадратическая погрешность определения координат характерных точек границ земельного участка, м
	X	Y		
1	2	3	4	5
991	140301.82	186605.32	данные отсутствуют	2.5
992	140295.73	186609.52	данные отсутствуют	2.5
993	140294.86	186608.26	данные отсутствуют	2.5
994	140293.66	186608.64	данные отсутствуют	2.5
995	140292.68	186607.22	данные отсутствуют	2.5
996	140293.46	186606.24	данные отсутствуют	2.5
997	140292.59	186604.97	данные отсутствуют	2.5
998	140298.67	186600.77	данные отсутствуют	2.5
999	140299.36	186601.77	данные отсутствуют	2.5
1000	140300.59	186601.2	данные отсутствуют	2.5
1001	140302.49	186600.32	данные отсутствуют	2.5
1002	142227.36	196878.69	данные отсутствуют	2.5
1003	142227.38	196880.62	данные отсутствуют	2.5
1004	142226.49	196880.79	данные отсутствуют	2.5
1005	142223.99	196881.24	данные отсутствуют	2.5

Государственный регистратор		ФГИС ЕГРН
полное наименование должности	подпись	инициалы, фамилия

М.П.

Описание местоположения земельного участка

Земельный участок			
(вид объекта недвижимости)			
Лист № ____	Раздела 3.2	Всего листов раздела 3.2 : ____	Всего разделов: ____
31.10.2018 № 99/2018/215351650			
Кадастровый номер:		17:05:0000000:401	

Сведения о характерных точках границы земельного участка				
Система координат: Зона №				
Номер точки	Координаты		Описание закрепления на местности	Средняя квадратическая погрешность определения координат характерных точек границ земельного участка, м
	X	Y		
1	2	3	4	5
1006	142224.01	196882.46	данные отсутствуют	2.5
1007	142216.61	196882.54	данные отсутствуют	2.5
1008	142216.59	196881.01	данные отсутствуют	2.5
1009	142215.38	196880.66	данные отсутствуют	2.5
1010	142215.36	196878.93	данные отсутствуют	2.5
1011	142216.56	196878.55	данные отсутствуют	2.5
1012	142216.54	196877.02	данные отсутствуют	2.5
1013	142223.94	196876.93	данные отсутствуют	2.5
1014	142223.96	196878.14	данные отсутствуют	2.5
1015	142226.45	196878.54	данные отсутствуют	2.5
1016	142237.29	197568.87	данные отсутствуют	2.5
1017	142237.32	197570.81	данные отсутствуют	2.5
1018	142236.38	197570.98	данные отсутствуют	2.5
1019	142233.92	197571.43	данные отсутствуют	2.5
1020	142233.94	197572.65	данные отсутствуют	2.5

Государственный регистратор		ФГИС ЕГРН
полное наименование должности	подпись	инициалы, фамилия

М.П.

Описание местоположения земельного участка

Земельный участок			
(вид объекта недвижимости)			
Лист № ____	Раздела 3.2	Всего листов раздела 3.2 : ____	Всего разделов: ____
31.10.2018 № 99/2018/215351650			
Кадастровый номер:		17:05:0000000:401	

Сведения о характерных точках границы земельного участка				
Система координат: Зона №				
Номер точки	Координаты		Описание закрепления на местности	Средняя квадратическая погрешность определения координат характерных точек границ земельного участка, м
	X	Y		
1	2	3	4	5
1021	142226.54	197572.73	данные отсутствуют	2.5
1022	142226.52	197571.2	данные отсутствуют	2.5
1023	142225.32	197570.85	данные отсутствуют	2.5
1024	142225.3	197569.11	данные отсутствуют	2.5
1025	142226.49	197568.74	данные отсутствуют	2.5
1026	142226.47	197567.2	данные отсутствуют	2.5
1027	142233.87	197567.12	данные отсутствуют	2.5
1028	142233.89	197568.33	данные отсутствуют	2.5
1029	142236.34	197568.72	данные отсутствуют	2.5
1030	142241.79	197878.91	данные отсутствуют	2.5
1031	142241.82	197880.84	данные отсутствуют	2.5
1032	142240.82	197881.02	данные отсутствуют	2.5
1033	142238.42	197881.46	данные отсутствуют	2.5
1034	142238.44	197882.68	данные отсутствуют	2.5
1035	142231.04	197882.76	данные отсутствуют	2.5

Государственный регистратор		ФГИС ЕГРН
полное наименование должности	подпись	инициалы, фамилия

М.П.

Описание местоположения земельного участка

Земельный участок			
(вид объекта недвижимости)			
Лист № ____	Раздела 3.2	Всего листов раздела 3.2 : ____	Всего разделов: ____
31.10.2018 № 99/2018/215351650			
Кадастровый номер:		17:05:0000000:401	

Сведения о характерных точках границы земельного участка				
Система координат: Зона №				
Номер точки	Координаты		Описание закрепления на местности	Средняя квадратическая погрешность определения координат характерных точек границ земельного участка, м
	X	Y		
1	2	3	4	5
1036	142231.02	197881.23	данные отсутствуют	2.5
1037	142229.82	197880.88	данные отсутствуют	2.5
1038	142229.8	197879.15	данные отсутствуют	2.5
1039	142230.99	197878.77	данные отсутствуют	2.5
1040	142230.97	197877.24	данные отсутствуют	2.5
1041	142238.37	197877.15	данные отсутствуют	2.5
1042	142238.39	197878.36	данные отсутствуют	2.5
1043	142240.79	197878.75	данные отсутствуют	2.5
1044	144705.7	209976.81	данные отсутствуют	2.5
1045	144705.33	209977.56	данные отсутствуют	2.5
1046	144704.18	209979.9	данные отсутствуют	2.5
1047	144705.16	209980.62	данные отсутствуют	2.5
1048	144700.81	209986.61	данные отсутствуют	2.5
1049	144699.57	209985.7	данные отсутствуют	2.5
1050	144698.57	209986.46	данные отсутствуют	2.5

Государственный регистратор		ФГИС ЕГРН
полное наименование должности	подпись	инициалы, фамилия

М.П.

Выписка из Единого государственного реестра недвижимости об объекте недвижимости
Описание местоположения земельного участка

Земельный участок			
(вид объекта недвижимости)			
Лист № ____	Раздела 3.2	Всего листов раздела 3.2 : ____	Всего разделов: ____
31.10.2018 № 99/2018/215351650			
Кадастровый номер:		17:05:0000000:401	

Сведения о характерных точках границы земельного участка				
Система координат: Зона №				
Номер точки	Координаты		Описание закрепления на местности	Средняя квадратическая погрешность определения координат характерных точек границ земельного участка, м
	X	Y		
1	2	3	4	5
1051	144697.16	209985.44	данные отсутствуют	2.5
1052	144697.58	209984.26	данные отсутствуют	2.5
1053	144696.33	209983.36	данные отсутствуют	2.5
1054	144700.68	209977.37	данные отсутствуют	2.5
1055	144701.66	209978.08	данные отсутствуют	2.5
1056	144703.51	209976.28	данные отсутствуют	2.5
1057	144704.13	209975.67	данные отсутствуют	2.5
1058	145196.36	210322.15	данные отсутствуют	2.5
1059	145195.98	210322.9	данные отсутствуют	2.5
1060	145194.83	210325.24	данные отсутствуют	2.5
1061	145195.81	210325.95	данные отсутствуют	2.5
1062	145191.46	210331.94	данные отсутствуют	2.5
1063	145190.22	210331.04	данные отсутствуют	2.5
1064	145189.22	210331.8	данные отсутствуют	2.5
1065	145187.82	210330.78	данные отсутствуют	2.5

Государственный регистратор		ФГИС ЕГРН
полное наименование должности	подпись	инициалы, фамилия

М.П.

Выписка из Единого государственного реестра недвижимости об объекте недвижимости
Описание местоположения земельного участка

Земельный участок			
(вид объекта недвижимости)			
Лист № ____	Раздела 3.2	Всего листов раздела 3.2 : ____	Всего разделов: ____
31.10.2018 № 99/2018/215351650			
Кадастровый номер:		17:05:0000000:401	

Сведения о характерных точках границы земельного участка				
Система координат: Зона №				
Номер точки	Координаты		Описание закрепления на местности	Средняя квадратическая погрешность определения координат характерных точек границ земельного участка, м
	X	Y		
1	2	3	4	5
1066	145188.23	210329.59	данные отсутствуют	2.5
1067	145186.99	210328.69	данные отсутствуют	2.5
1068	145191.34	210322.7	данные отсутствуют	2.5
1069	145192.32	210323.42	данные отсутствуют	2.5
1070	145194.16	210321.62	данные отсутствуют	2.5
1071	145194.79	210321.01	данные отсутствуют	2.5
1072	147152.1	212327.68	данные отсутствуют	2.5
1073	147151.55	212328.35	данные отсутствуют	2.5
1074	147149.72	212330.58	данные отсутствуют	2.5
1075	147150.35	212331.31	данные отсутствуют	2.5
1076	147145.21	212335.8	данные отсутствуют	2.5
1077	147144.34	212334.79	данные отсутствуют	2.5
1078	147143.03	212335.55	данные отсутствуют	2.5
1079	147141.79	212334.11	данные отсутствуют	2.5
1080	147142.73	212332.92	данные отсутствуют	2.5

Государственный регистратор		ФГИС ЕГРН
полное наименование должности	подпись	инициалы, фамилия

М.П.

Выписка из Единого государственного реестра недвижимости об объекте недвижимости
Описание местоположения земельного участка

Земельный участок			
(вид объекта недвижимости)			
Лист № ____	Раздела 3.2	Всего листов раздела 3.2 : ____	Всего разделов: ____
31.10.2018 № 99/2018/215351650			
Кадастровый номер:		17:05:0000000:401	

Сведения о характерных точках границы земельного участка				
Система координат: Зона №				
Номер точки	Координаты		Описание закрепления на местности	Средняя квадратическая погрешность определения координат характерных точек границ земельного участка, м
	X	Y		
1	2	3	4	5
1081	147141.85	212331.9	данные отсутствуют	2.5
1082	147146.96	212327.38	данные отсутствуют	2.5
1083	147147.62	212328.14	данные отсутствуют	2.5
1084	147150.09	212326.66	данные отсутствуют	2.5
1085	147150.83	212326.22	данные отсутствуют	2.5
1086	133464.5	143165.28	данные отсутствуют	2.5
1087	133464.41	143167.22	данные отсутствуют	2.5
1088	133462.77	143167.42	данные отсутствуют	2.5
1089	133460.98	143167.64	данные отсутствуют	2.5
1090	133460.93	143168.85	данные отсутствуют	2.5
1091	133453.53	143168.51	данные отсутствуют	2.5
1092	133453.61	143166.98	данные отсутствуют	2.5
1093	133452.42	143166.56	данные отсутствуют	2.5
1094	133452.51	143164.82	данные отсутствуют	2.5
1095	133453.72	143164.52	данные отсутствуют	2.5

Государственный регистратор		ФГИС ЕГРН
полное наименование должности	подпись	инициалы, фамилия

М.П.

Описание местоположения земельного участка

Земельный участок			
(вид объекта недвижимости)			
Лист № ____	Раздела 3.2	Всего листов раздела 3.2 : ____	Всего разделов: ____
31.10.2018 № 99/2018/215351650			
Кадастровый номер:		17:05:0000000:401	

Сведения о характерных точках границы земельного участка				
Система координат: Зона №				
Номер точки	Координаты		Описание закрепления на местности	Средняя квадратическая погрешность определения координат характерных точек границ земельного участка, м
	X	Y		
1	2	3	4	5
1096	133453.79	143162.98	данные отсутствуют	2.5
1097	133461.18	143163.33	данные отсутствуют	2.5
1098	133461.13	143164.54	данные отсутствуют	2.5
1099	133462.89	143164.93	данные отсутствуют	2.5
1100	133436.41	146286.64	данные отсутствуют	2.5
1101	133435.78	146287.04	данные отсутствуют	2.5
1102	133433.42	146288.43	данные отсутствуют	2.5
1103	133433.86	146289.56	данные отсутствуют	2.5
1104	133427.31	146292.16	данные отсутствуют	2.5
1105	133426.62	146290.93	данные отсутствуют	2.5
1106	133425.16	146290.93	данные отсутствуют	2.5
1107	133424.53	146289.31	данные отсутствуют	2.5
1108	133425.52	146288.54	данные отсутствуют	2.5
1109	133424.96	146287.11	данные отсутствуют	2.5
1110	133431.85	146284.41	данные отсутствуют	2.5

Государственный регистратор		ФГИС ЕГРН
полное наименование должности	подпись	инициалы, фамилия

М.П.

Описание местоположения земельного участка

Земельный участок			
(вид объекта недвижимости)			
Лист № ____	Раздела 3.2	Всего листов раздела 3.2 : ____	Всего разделов: ____
31.10.2018 № 99/2018/215351650			
Кадастровый номер:		17:05:0000000:401	

Сведения о характерных точках границы земельного участка				
Система координат: Зона №				
Номер точки	Координаты		Описание закрепления на местности	Средняя квадратическая погрешность определения координат характерных точек границ земельного участка, м
	X	Y		
1	2	3	4	5
1111	133432.29	146285.54	данные отсутствуют	2.5
1112	133434.97	146285	данные отсутствуют	2.5
1113	133435.67	146284.85	данные отсутствуют	2.5
1114	133682.58	146910	данные отсутствуют	2.5
1115	133681.98	146910.35	данные отсутствуют	2.5
1116	133679.62	146911.77	данные отсутствуют	2.5
1117	133680.06	146912.9	данные отсутствуют	2.5
1118	133673.17	146915.6	данные отсутствуют	2.5
1119	133672.61	146914.17	данные отсутствуют	2.5
1120	133671.36	146914.27	данные отсутствуют	2.5
1121	133670.73	146912.65	данные отсутствуют	2.5
1122	133671.72	146911.88	данные отсутствуют	2.5
1123	133671.16	146910.45	данные отсутствуют	2.5
1124	133678.05	146907.75	данные отсутствуют	2.5
1125	133678.49	146908.88	данные отсутствуют	2.5

Государственный регистратор		ФГИС ЕГРН
полное наименование должности	подпись	инициалы, фамилия

М.П.

Описание местоположения земельного участка

Земельный участок			
(вид объекта недвижимости)			
Лист № ____	Раздела 3.2	Всего листов раздела 3.2 : ____	Всего разделов: ____
31.10.2018 № 99/2018/215351650			
Кадастровый номер:		17:05:0000000:401	

Сведения о характерных точках границы земельного участка				
Система координат: Зона №				
Номер точки	Координаты		Описание закрепления на местности	Средняя квадратическая погрешность определения координат характерных точек границ земельного участка, м
	X	Y		
1	2	3	4	5
1126	133681.19	146908.34	данные отсутствуют	2.5
1127	133681.87	146908.19	данные отсутствуют	2.5
1128	134066.54	147881.67	данные отсутствуют	2.5
1129	134065.83	147882.12	данные отсутствуют	2.5
1130	134063.37	147883.67	данные отсутствуют	2.5
1131	134063.74	147884.56	данные отсутствуют	2.5
1132	134057.45	147887.2	данные отсутствуют	2.5
1133	134056.94	147885.97	данные отсутствуют	2.5
1134	134055.46	147886.28	данные отсутствуют	2.5
1135	134054.73	147884.51	данные отсутствуют	2.5
1136	134056	147883.69	данные отсутствуют	2.5
1137	134055.49	147882.44	данные отсутствуют	2.5
1138	134061.76	147879.76	данные отсутствуют	2.5
1139	134062.15	147880.69	данные отсутствуют	2.5
1140	134065.01	147880.06	данные отсутствуют	2.5

Государственный регистратор		ФГИС ЕГРН
полное наименование должности	подпись	инициалы, фамилия

М.П.

Описание местоположения земельного участка

Земельный участок			
(вид объекта недвижимости)			
Лист № ____	Раздела 3.2	Всего листов раздела 3.2 : ____	Всего разделов: ____
31.10.2018 № 99/2018/215351650			
Кадастровый номер:		17:05:0000000:401	

Сведения о характерных точках границы земельного участка				
Система координат: Зона №				
Номер точки	Координаты		Описание закрепления на местности	Средняя квадратическая погрешность определения координат характерных точек границ земельного участка, м
	X	Y		
1	2	3	4	5
1141	134065.8	147879.88	данные отсутствуют	2.5
1142	135341.88	149956.39	данные отсутствуют	2.5
1143	135341.29	149956.95	данные отсутствуют	2.5
1144	135339.4	149958.78	данные отсутствуют	2.5
1145	135340.08	149959.78	данные отсутствуют	2.5
1146	135333.96	149963.94	данные отсутствуют	2.5
1147	135333.1	149962.67	данные отсутствуют	2.5
1148	135331.9	149963.05	данные отсутствуют	2.5
1149	135330.93	149961.61	данные отсутствуют	2.5
1150	135331.71	149960.64	данные отсутствуют	2.5
1151	135330.85	149959.37	данные отсутствуют	2.5
1152	135336.97	149955.21	данные отсутствуют	2.5
1153	135337.65	149956.21	данные отсутствуют	2.5
1154	135340.01	149955.14	данные отсутствуют	2.5
1155	135340.79	149954.78	данные отсутствуют	2.5

Государственный регистратор		ФГИС ЕГРН
полное наименование должности	подпись	инициалы, фамилия

М.П.

Описание местоположения земельного участка

Земельный участок			
(вид объекта недвижимости)			
Лист № ____	Раздела 3.2	Всего листов раздела 3.2 : ____	Всего разделов: ____
31.10.2018 № 99/2018/215351650			
Кадастровый номер:		17:05:0000000:401	

Сведения о характерных точках границы земельного участка				
Система координат: Зона №				
Номер точки	Координаты		Описание закрепления на местности	Средняя квадратическая погрешность определения координат характерных точек границ земельного участка, м
	X	Y		
1	2	3	4	5
1156	136004.83	151966.41	данные отсутствуют	2.5
1157	136004.73	151968.35	данные отсутствуют	2.5
1158	136003.83	151968.46	данные отсутствуют	2.5
1159	136001.31	151968.75	данные отсутствуют	2.5
1160	136001.25	151969.97	данные отсутствуют	2.5
1161	135993.85	151969.59	данные отсутствуют	2.5
1162	135993.93	151968.06	данные отсутствуют	2.5
1163	135992.75	151967.64	данные отсутствуют	2.5
1164	135992.84	151965.9	данные отсутствуют	2.5
1165	135994.06	151965.6	данные отсутствуют	2.5
1166	135994.13	151964.07	данные отсутствуют	2.5
1167	136001.53	151964.44	данные отсутствуют	2.5
1168	136001.46	151965.66	данные отсутствуют	2.5
1169	136003.94	151966.21	данные отсутствуют	2.5
1170	135952.84	152975.03	данные отсутствуют	2.5

Государственный регистратор		ФГИС ЕГРН
полное наименование должности	подпись	инициалы, фамилия

М.П.

Описание местоположения земельного участка

Земельный участок			
(вид объекта недвижимости)			
Лист № ____	Раздела 3.2	Всего листов раздела 3.2 : ____	Всего разделов: ____
31.10.2018 № 99/2018/215351650			
Кадастровый номер:		17:05:0000000:401	

Сведения о характерных точках границы земельного участка				
Система координат: Зона №				
Номер точки	Координаты		Описание закрепления на местности	Средняя квадратическая погрешность определения координат характерных точек границ земельного участка, м
	X	Y		
1	2	3	4	5
1171	135952.74	152976.97	данные отсутствуют	2.5
1172	135951.96	152977.06	данные отсутствуют	2.5
1173	135949.32	152977.37	данные отсутствуют	2.5
1174	135949.26	152978.59	данные отсутствуют	2.5
1175	135941.86	152978.21	данные отсутствуют	2.5
1176	135941.94	152976.68	данные отсутствуют	2.5
1177	135940.76	152976.26	данные отсутствуют	2.5
1178	135940.85	152974.52	данные отсутствуют	2.5
1179	135942.07	152974.22	данные отсутствуют	2.5
1180	135942.14	152972.69	данные отсутствуют	2.5
1181	135949.54	152973.06	данные отсутствуют	2.5
1182	135949.47	152974.28	данные отсутствуют	2.5
1183	135952.07	152974.86	данные отсутствуют	2.5
1184	135842.22	155127.24	данные отсутствуют	2.5
1185	135842.12	155129.17	данные отсутствуют	2.5

Государственный регистратор		ФГИС ЕГРН
полное наименование должности	подпись	инициалы, фамилия

М.П.

Описание местоположения земельного участка

Земельный участок			
(вид объекта недвижимости)			
Лист № ____	Раздела 3.2	Всего листов раздела 3.2 : ____	Всего разделов: ____
31.10.2018 № 99/2018/215351650			
Кадастровый номер:		17:05:0000000:401	

Сведения о характерных точках границы земельного участка				
Система координат: Зона №				
Номер точки	Координаты		Описание закрепления на местности	Средняя квадратическая погрешность определения координат характерных точек границ земельного участка, м
	X	Y		
1	2	3	4	5
1186	135841.27	155129.27	данные отсутствуют	2.5
1187	135838.7	155129.58	данные отсутствуют	2.5
1188	135838.64	155130.8	данные отсутствуют	2.5
1189	135831.24	155130.42	данные отсутствуют	2.5
1190	135831.32	155128.89	данные отсутствуют	2.5
1191	135830.14	155128.47	данные отсутствуют	2.5
1192	135830.23	155126.73	данные отсутствуют	2.5
1193	135831.45	155126.43	данные отсутствуют	2.5
1194	135831.52	155124.9	данные отсутствуют	2.5
1195	135838.92	155125.27	данные отсутствуют	2.5
1196	135838.85	155126.49	данные отсутствуют	2.5
1197	135841.38	155127.05	данные отсутствуют	2.5
1198	135695.31	157992.99	данные отсутствуют	2.5
1199	135695.21	157994.93	данные отсутствуют	2.5
1200	135693.88	157995.09	данные отсутствуют	2.5

Государственный регистратор		ФГИС ЕГРН
полное наименование должности	подпись	инициалы, фамилия

М.П.

Описание местоположения земельного участка

Земельный участок			
(вид объекта недвижимости)			
Лист № ____	Раздела 3.2	Всего листов раздела 3.2 : ____	Всего разделов: ____
31.10.2018 № 99/2018/215351650			
Кадастровый номер:		17:05:0000000:401	

Сведения о характерных точках границы земельного участка				
Система координат: Зона №				
Номер точки	Координаты		Описание закрепления на местности	Средняя квадратическая погрешность определения координат характерных точек границ земельного участка, м
	X	Y		
1	2	3	4	5
1201	135692.08	157995.3	данные отсутствуют	2.5
1202	135692.01	157996.71	данные отсутствуют	2.5
1203	135684.04	157996.3	данные отсутствуют	2.5
1204	135684.13	157994.53	данные отсутствуют	2.5
1205	135683.23	157994.21	данные отсутствуют	2.5
1206	135683.32	157992.48	данные отсутствуют	2.5
1207	135684.24	157992.25	данные отсутствуют	2.5
1208	135684.33	157990.48	данные отсутствуют	2.5
1209	135692.3	157990.89	данные отсутствуют	2.5
1210	135692.23	157992.3	данные отсутствуют	2.5
1211	135694	157992.7	данные отсутствуют	2.5
1212	134393.67	171727.72	данные отсутствуют	2.5
1213	134391.01	171728.77	данные отсутствуют	2.5
1214	134390.45	171728.98	данные отсутствуют	2.5
1215	134390.69	171730.17	данные отсутствуют	2.5

Государственный регистратор		ФГИС ЕГРН
полное наименование должности	подпись	инициалы, фамилия

М.П.

Описание местоположения земельного участка

Земельный участок			
(вид объекта недвижимости)			
Лист № ____	Раздела 3.2	Всего листов раздела 3.2 : ____	Всего разделов: ____
31.10.2018 № 99/2018/215351650			
Кадастровый номер:		17:05:0000000:401	

Сведения о характерных точках границы земельного участка				
Система координат: Зона №				
Номер точки	Координаты		Описание закрепления на местности	Средняя квадратическая погрешность определения координат характерных точек границ земельного участка, м
	X	Y		
1	2	3	4	5
1216	134383.44	171731.66	данные отсутствуют	2.5
1217	134383.13	171730.16	данные отсутствуют	2.5
1218	134381.88	171730.04	данные отсутствуют	2.5
1219	134381.54	171728.34	данные отсутствуют	2.5
1220	134382.64	171727.75	данные отсутствуют	2.5
1221	134382.33	171726.24	данные отсутствуют	2.5
1222	134389.58	171724.75	данные отсутствуют	2.5
1223	134389.82	171725.94	данные отсутствуют	2.5
1224	134390.36	171725.93	данные отсутствуют	2.5
1225	134393.27	171725.83	данные отсутствуют	2.5
1226	137434.07	183710.6	данные отсутствуют	2.5
1227	137434.14	183712.12	данные отсутствуют	2.5
1228	137434.18	183713.05	данные отсутствуют	2.5
1229	137437.62	183713.14	данные отсутствуют	2.5
1230	137437.32	183723.48	данные отсутствуют	2.5

Государственный регистратор		ФГИС ЕГРН
полное наименование должности	подпись	инициалы, фамилия

М.П.

Описание местоположения земельного участка

Земельный участок			
(вид объекта недвижимости)			
Лист № ____	Раздела 3.2	Всего листов раздела 3.2 : ____	Всего разделов: ____
31.10.2018 № 99/2018/215351650			
Кадастровый номер:		17:05:0000000:401	

Сведения о характерных точках границы земельного участка				
Система координат: Зона №				
Номер точки	Координаты		Описание закрепления на местности	Средняя квадратическая погрешность определения координат характерных точек границ земельного участка, м
	X	Y		
1	2	3	4	5
1231	137433.91	183723.38	данные отсутствуют	2.5
1232	137433.78	183725.02	данные отсутствуют	2.5
1233	137433.71	183725.79	данные отсутствуют	2.5
1234	137430.62	183725.72	данные отсутствуют	2.5
1235	137430.61	183725.41	данные отсутствуют	2.5
1236	137430.53	183723.28	данные отсутствуют	2.5
1237	137427.02	183723.17	данные отсутствуют	2.5
1238	137427.33	183712.88	данные отсутствуют	2.5
1239	137430.77	183712.96	данные отсутствуют	2.5
1240	137430.78	183712.75	данные отсутствуют	2.5
1241	137430.99	183710.52	данные отсутствуют	2.5
1242	138563.04	184051.95	данные отсутствуют	2.5
1243	138564.58	184054.21	данные отсутствуют	2.5
1244	138563.8	184054.96	данные отсутствуют	2.5
1245	138564.66	184056.21	данные отсутствуют	2.5

Государственный регистратор		ФГИС ЕГРН
полное наименование должности	подпись	инициалы, фамилия

М.П.

Описание местоположения земельного участка

Земельный участок			
(вид объекта недвижимости)			
Лист № ____	Раздела 3.2	Всего листов раздела 3.2 : ____	Всего разделов: ____
31.10.2018 № 99/2018/215351650			
Кадастровый номер:		17:05:0000000:401	

Сведения о характерных точках границы земельного участка				
Система координат: Зона №				
Номер точки	Координаты		Описание закрепления на местности	Средняя квадратическая погрешность определения координат характерных точек границ земельного участка, м
	X	Y		
1	2	3	4	5
1246	138558.31	184060.56	данные отсутствуют	2.5
1247	138557.26	184059.03	данные отсутствуют	2.5
1248	138556.06	184059.41	данные отсутствуют	2.5
1249	138555.12	184058.04	данные отсутствуют	2.5
1250	138555.9	184057.06	данные отсутствуют	2.5
1251	138554.9	184055.59	данные отсутствуют	2.5
1252	138561.25	184051.24	данные отсутствуют	2.5
1253	138562.05	184052.4	данные отсутствуют	2.5
1254	138752.13	184325.26	данные отсутствуют	2.5
1255	138750.45	184326.91	данные отсутствуют	2.5
1256	138749.65	184327.67	данные отсутствуют	2.5
1257	138750.34	184328.67	данные отсутствуют	2.5
1258	138744.24	184332.86	данные отсутствуют	2.5
1259	138743.37	184331.59	данные отсутствуют	2.5
1260	138742.18	184331.98	данные отсутствуют	2.5

Государственный регистратор		ФГИС ЕГРН
полное наименование должности	подпись	инициалы, фамилия

М.П.

Описание местоположения земельного участка

Земельный участок			
(вид объекта недвижимости)			
Лист № ____	Раздела 3.2	Всего листов раздела 3.2 : ____	Всего разделов: ____
31.10.2018 № 99/2018/215351650			
Кадастровый номер:		17:05:0000000:401	

Сведения о характерных точках границы земельного участка				
Система координат: Зона №				
Номер точки	Координаты		Описание закрепления на местности	Средняя квадратическая погрешность определения координат характерных точек границ земельного участка, м
	X	Y		
1	2	3	4	5
1261	138741.19	184330.54	данные отсутствуют	2.5
1262	138741.98	184329.57	данные отсутствуют	2.5
1263	138741.11	184328.3	данные отсутствуют	2.5
1264	138747.21	184324.11	данные отсутствуют	2.5
1265	138747.9	184325.11	данные отсутствуют	2.5
1266	138748.91	184324.65	данные отсутствуют	2.5
1267	138751.03	184323.67	данные отсутствуют	2.5
1268	139315.33	185151.64	данные отсутствуют	2.5
1269	139313.68	185153.25	данные отсутствуют	2.5
1270	139312.85	185154.05	данные отсутствуют	2.5
1271	139313.54	185155.05	данные отсутствуют	2.5
1272	139307.44	185159.24	данные отсутствуют	2.5
1273	139306.57	185157.97	данные отсутствуют	2.5
1274	139305.38	185158.36	данные отсутствуют	2.5
1275	139304.39	185156.92	данные отсутствуют	2.5

Государственный регистратор		ФГИС ЕГРН
полное наименование должности	подпись	инициалы, фамилия

М.П.

Описание местоположения земельного участка

Земельный участок			
(вид объекта недвижимости)			
Лист № ____	Раздела 3.2	Всего листов раздела 3.2 : ____	Всего разделов: ____
31.10.2018 № 99/2018/215351650			
Кадастровый номер:		17:05:0000000:401	

Сведения о характерных точках границы земельного участка				
Система координат: Зона №				
Номер точки	Координаты		Описание закрепления на местности	Средняя квадратическая погрешность определения координат характерных точек границ земельного участка, м
	X	Y		
1	2	3	4	5
1276	139305.18	185155.95	данные отсутствуют	2.5
1277	139304.31	185154.68	данные отсутствуют	2.5
1278	139310.41	185150.49	данные отсутствуют	2.5
1279	139311.1	185151.49	данные отсутствуют	2.5
1280	139312.15	185151.01	данные отсутствуют	2.5
1281	139314.23	185150.05	данные отсутствуют	2.5
1282	140555.27	187408.28	данные отсутствуют	2.5
1283	140553.34	187410.69	данные отсутствуют	2.5
1284	140551.71	187409.55	данные отсутствуют	2.5
1285	140551.32	187409.28	данные отсутствуют	2.5
1286	140549.85	187411.12	данные отсутствуют	2.5
1287	140549.17	187411.97	данные отсутствуют	2.5
1288	140549	187411.84	данные отсутствуют	2.5
1289	140541.13	187405.53	данные отсутствуют	2.5
1290	140543.28	187402.84	данные отсутствуют	2.5

Государственный регистратор		ФГИС ЕГРН
полное наименование должности	подпись	инициалы, фамилия

М.П.

Описание местоположения земельного участка

Земельный участок			
(вид объекта недвижимости)			
Лист № ____	Раздела 3.2	Всего листов раздела 3.2 : ____	Всего разделов: ____
31.10.2018 № 99/2018/215351650			
Кадастровый номер:		17:05:0000000:401	

Сведения о характерных точках границы земельного участка				
Система координат: Зона №				
Номер точки	Координаты		Описание закрепления на местности	Средняя квадратическая погрешность определения координат характерных точек границ земельного участка, м
	X	Y		
1	2	3	4	5
1291	140541.84	187401.52	данные отсутствуют	2.5
1292	140541.47	187401.18	данные отсутствуют	2.5
1293	140543.4	187398.77	данные отсутствуют	2.5
1294	140543.8	187399.05	данные отсутствуют	2.5
1295	140545.42	187400.18	данные отсутствуют	2.5
1296	140547.57	187397.49	данные отсутствуют	2.5
1297	140555.39	187403.75	данные отсутствуют	2.5
1298	140555.61	187403.93	данные отсутствуют	2.5
1299	140554.89	187404.83	данные отсутствуют	2.5
1300	140553.46	187406.62	данные отсутствуют	2.5
1301	140553.88	187407.01	данные отсутствуют	2.5
1302	140353.9	187578.43	данные отсутствуют	2.5
1303	140352.42	187579.68	данные отсутствуют	2.5
1304	140351.51	187578.91	данные отсутствуют	2.5
1305	140350	187577.65	данные отсутствуют	2.5

Государственный регистратор		ФГИС ЕГРН
полное наименование должности	подпись	инициалы, фамилия

М.П.

Описание местоположения земельного участка

Земельный участок			
(вид объекта недвижимости)			
Лист № ____	Раздела 3.2	Всего листов раздела 3.2 : ____	Всего разделов: ____
31.10.2018 № 99/2018/215351650			
Кадастровый номер:		17:05:0000000:401	

Сведения о характерных точках границы земельного участка				
Система координат: Зона №				
Номер точки	Координаты		Описание закрепления на местности	Средняя квадратическая погрешность определения координат характерных точек границ земельного участка, м
	X	Y		
1	2	3	4	5
1306	140348.92	187578.57	данные отсутствуют	2.5
1307	140343.76	187572.48	данные отсутствуют	2.5
1308	140345.11	187571.33	данные отсутствуют	2.5
1309	140344.73	187570.46	данные отсутствуют	2.5
1310	140346.06	187569.34	данные отсутствуют	2.5
1311	140346.85	187569.86	данные отсутствуют	2.5
1312	140348.21	187568.71	данные отсутствуют	2.5
1313	140353.37	187574.79	данные отсутствуют	2.5
1314	140352.29	187575.71	данные отсутствуют	2.5
1315	140353.29	187577.4	данные отсутствуют	2.5
1316	140163.13	187739.76	данные отсутствуют	2.5
1317	140161.65	187741.01	данные отсутствуют	2.5
1318	140160.77	187740.27	данные отсутствуют	2.5
1319	140159.01	187738.79	данные отсутствуют	2.5
1320	140158.08	187739.57	данные отсутствуют	2.5

Государственный регистратор		ФГИС ЕГРН
полное наименование должности	подпись	инициалы, фамилия

М.П.

Описание местоположения земельного участка

Земельный участок			
(вид объекта недвижимости)			
Лист № ____	Раздела 3.2	Всего листов раздела 3.2 : ____	Всего разделов: ____
31.10.2018 № 99/2018/215351650			
Кадастровый номер:		17:05:0000000:401	

Сведения о характерных точках границы земельного участка				
Система координат: Зона №				
Номер точки	Координаты		Описание закрепления на местности	Средняя квадратическая погрешность определения координат характерных точек границ земельного участка, м
	X	Y		
1	2	3	4	5
1321	140153.31	187733.92	данные отсутствуют	2.5
1322	140154.48	187732.93	данные отсутствуют	2.5
1323	140153.98	187731.78	данные отсутствуют	2.5
1324	140155.3	187730.66	данные отсутствуют	2.5
1325	140156.36	187731.34	данные отсутствуют	2.5
1326	140157.53	187730.35	данные отсутствуют	2.5
1327	140162.31	187736	данные отсутствуют	2.5
1328	140161.38	187736.79	данные отсутствуют	2.5
1329	140162.55	187738.77	данные отсутствуют	2.5
1330	139464.42	188330.68	данные отсутствуют	2.5
1331	139462.96	188331.95	данные отсутствуют	2.5
1332	139462.15	188331.29	данные отсутствуют	2.5
1333	139460.05	188329.6	данные отсутствуют	2.5
1334	139459.33	188330.23	данные отсутствуют	2.5
1335	139454.81	188325.12	данные отсутствуют	2.5

Государственный регистратор		ФГИС ЕГРН
полное наименование должности	подпись	инициалы, фамилия

М.П.

Описание местоположения земельного участка

Земельный участок			
(вид объекта недвижимости)			
Лист № ____	Раздела 3.2	Всего листов раздела 3.2 : ____	Всего разделов: ____
31.10.2018 № 99/2018/215351650			
Кадастровый номер:		17:05:0000000:401	

Сведения о характерных точках границы земельного участка				
Система координат: Зона №				
Номер точки	Координаты		Описание закрепления на местности	Средняя квадратическая погрешность определения координат характерных точек границ земельного участка, м
	X	Y		
1	2	3	4	5
1336	139455.81	188324.24	данные отсутствуют	2.5
1337	139455.04	188322.94	данные отсутствуют	2.5
1338	139456.48	188321.68	данные отсутствуют	2.5
1339	139457.67	188322.62	данные отсутствуют	2.5
1340	139458.69	188321.74	данные отсутствуют	2.5
1341	139463.24	188326.81	данные отсутствуют	2.5
1342	139462.48	188327.48	данные отсутствуют	2.5
1343	139463.9	188329.82	данные отсутствуют	2.5
1344	138750.51	188934.4	данные отсутствуют	2.5
1345	138749.03	188935.65	данные отсутствуют	2.5
1346	138748.39	188935.12	данные отсутствуют	2.5
1347	138746.39	188933.43	данные отсутствуют	2.5
1348	138745.46	188934.22	данные отсутствуют	2.5
1349	138740.68	188928.57	данные отсутствуют	2.5
1350	138741.85	188927.58	данные отсутствуют	2.5

Государственный регистратор		ФГИС ЕГРН
полное наименование должности	подпись	инициалы, фамилия

М.П.

Описание местоположения земельного участка

Земельный участок			
(вид объекта недвижимости)			
Лист № ____	Раздела 3.2	Всего листов раздела 3.2 : ____	Всего разделов: ____
31.10.2018 № 99/2018/215351650			
Кадастровый номер:		17:05:0000000:401	

Сведения о характерных точках границы земельного участка				
Система координат: Зона №				
Номер точки	Координаты		Описание закрепления на местности	Средняя квадратическая погрешность определения координат характерных точек границ земельного участка, м
	X	Y		
1	2	3	4	5
1351	138741.35	188926.43	данные отсутствуют	2.5
1352	138742.68	188925.3	данные отсутствуют	2.5
1353	138743.73	188925.99	данные отсутствуют	2.5
1354	138744.9	188925	данные отсутствуют	2.5
1355	138749.68	188930.64	данные отсутствуют	2.5
1356	138748.75	188931.43	данные отсутствуют	2.5
1357	138750.09	188933.69	данные отсутствуют	2.5
1358	138475.64	189166.82	данные отсутствуют	2.5
1359	138474.18	189168.09	данные отсутствуют	2.5
1360	138473.59	189167.6	данные отсутствуют	2.5
1361	138471.29	189165.68	данные отсутствуют	2.5
1362	138470.55	189166.3	данные отсутствуют	2.5
1363	138466.1	189161.14	данные отсутствуют	2.5
1364	138467.11	189160.28	данные отсутствуют	2.5
1365	138466.36	189158.96	данные отсутствуют	2.5

Государственный регистратор		ФГИС ЕГРН
полное наименование должности	подпись	инициалы, фамилия

М.П.

Описание местоположения земельного участка

Земельный участок			
(вид объекта недвижимости)			
Лист № ____	Раздела 3.2	Всего листов раздела 3.2 : ____	Всего разделов: ____
31.10.2018 № 99/2018/215351650			
Кадастровый номер:		17:05:0000000:401	

Сведения о характерных точках границы земельного участка				
Система координат: Зона №				
Номер точки	Координаты		Описание закрепления на местности	Средняя квадратическая погрешность определения координат характерных точек границ земельного участка, м
	X	Y		
1	2	3	4	5
1366	138467.81	189157.72	данные отсутствуют	2.5
1367	138468.99	189158.67	данные отсутствуют	2.5
1368	138470.02	189157.8	данные отсутствуют	2.5
1369	138474.51	189162.94	данные отсутствуют	2.5
1370	138473.74	189163.6	данные отсутствуют	2.5
1371	138475.26	189166.19	данные отсутствуют	2.5
1372	138015.99	191638.69	данные отсутствуют	2.5
1373	138015.42	191638.89	данные отсутствуют	2.5
1374	138012.75	191639.88	данные отсутствуют	2.5
1375	138012.97	191641.07	данные отсутствуют	2.5
1376	138005.7	191642.42	данные отсутствуют	2.5
1377	138005.42	191640.91	данные отсутствуют	2.5
1378	138004.17	191640.78	данные отсутствуют	2.5
1379	138003.85	191639.07	данные отсутствуют	2.5
1380	138004.97	191638.5	данные отсутствуют	2.5

Государственный регистратор		ФГИС ЕГРН
полное наименование должности	подпись	инициалы, фамилия

М.П.

Описание местоположения земельного участка

Земельный участок			
(вид объекта недвижимости)			
Лист № ____	Раздела 3.2	Всего листов раздела 3.2 : ____	Всего разделов: ____
31.10.2018 № 99/2018/215351650			
Кадастровый номер:		17:05:0000000:401	

Сведения о характерных точках границы земельного участка				
Система координат: Зона №				
Номер точки	Координаты		Описание закрепления на местности	Средняя квадратическая погрешность определения координат характерных точек границ земельного участка, м
	X	Y		
1	2	3	4	5
1381	138004.69	191636.99	данные отсутствуют	2.5
1382	138011.96	191635.64	данные отсутствуют	2.5
1383	138012.18	191636.83	данные отсутствуют	2.5
1384	138015.03	191636.79	данные отсутствуют	2.5
1385	138015.63	191636.78	данные отсутствуют	2.5
1386	141980	194859.42	данные отсутствуют	2.5
1387	141979.69	194860.09	данные отсутствуют	2.5
1388	141978.54	194862.54	данные отсутствуют	2.5
1389	141979.54	194863.23	данные отсутствуют	2.5
1390	141975.32	194869.31	данные отсутствуют	2.5
1391	141974.05	194868.43	данные отсутствуют	2.5
1392	141973.07	194869.21	данные отсутствуют	2.5
1393	141971.65	194868.22	данные отсутствуют	2.5
1394	141972.04	194867.03	данные отсутствуют	2.5
1395	141970.77	194866.15	данные отсутствуют	2.5

Государственный регистратор		ФГИС ЕГРН
полное наименование должности	подпись	инициалы, фамилия

М.П.

Описание местоположения земельного участка

Земельный участок			
(вид объекта недвижимости)			
Лист № ____	Раздела 3.2	Всего листов раздела 3.2 : ____	Всего разделов: ____
31.10.2018 № 99/2018/215351650			
Кадастровый номер:		17:05:0000000:401	

Сведения о характерных точках границы земельного участка				
Система координат: Зона №				
Номер точки	Координаты		Описание закрепления на местности	Средняя квадратическая погрешность определения координат характерных точек границ земельного участка, м
	X	Y		
1	2	3	4	5
1396	141975	194860.08	данные отсутствуют	2.5
1397	141976	194860.77	данные отсутствуют	2.5
1398	141977.89	194858.84	данные отсутствуют	2.5
1399	141978.41	194858.31	данные отсутствуют	2.5
1400	143872.46	209391.18	данные отсутствуют	2.5
1401	143872.3	209391.31	данные отсутствуют	2.5
1402	143870.02	209393.06	данные отсутствуют	2.5
1403	143871.39	209395.42	данные отсутствуют	2.5
1404	143863.53	209399.99	данные отсутствуют	2.5
1405	143862.16	209397.64	данные отсутствуют	2.5
1406	143860.58	209398.29	данные отсутствуют	2.5
1407	143859.32	209398.82	данные отсутствуют	2.5
1408	143857.89	209396.36	данные отсутствуют	2.5
1409	143858.92	209395.57	данные отсутствуют	2.5
1410	143860.32	209394.48	данные отсутствуют	2.5

Государственный регистратор		ФГИС ЕГРН
полное наименование должности	подпись	инициалы, фамилия

М.П.

Описание местоположения земельного участка

Земельный участок			
(вид объекта недвижимости)			
Лист № ____	Раздела 3.2	Всего листов раздела 3.2 : ____	Всего разделов: ____
31.10.2018 № 99/2018/215351650			
Кадастровый номер:		17:05:0000000:401	

Сведения о характерных точках границы земельного участка				
Система координат: Зона №				
Номер точки	Координаты		Описание закрепления на местности	Средняя квадратическая погрешность определения координат характерных точек границ земельного участка, м
	X	Y		
1	2	3	4	5
1411	143858.95	209392.13	данные отсутствуют	2.5
1412	143866.82	209387.55	данные отсутствуют	2.5
1413	143868.19	209389.91	данные отсутствуют	2.5
1414	143870.96	209388.75	данные отсутствуют	2.5
1415	143871.03	209388.72	данные отсутствуют	2.5
1416	144979.65	210169.62	данные отсутствуют	2.5
1417	144979.28	210170.38	данные отсутствуют	2.5
1418	144978.12	210172.72	данные отсутствуют	2.5
1419	144979.11	210173.43	данные отсутствуют	2.5
1420	144974.76	210179.42	данные отсутствуют	2.5
1421	144973.52	210178.52	данные отсутствуют	2.5
1422	144972.52	210179.27	данные отсутствуют	2.5
1423	144971.11	210178.25	данные отсутствуют	2.5
1424	144971.53	210177.07	данные отсутствуют	2.5
1425	144970.28	210176.17	данные отсутствуют	2.5

Государственный регистратор		ФГИС ЕГРН
полное наименование должности	подпись	инициалы, фамилия

М.П.

Описание местоположения земельного участка

Земельный участок			
(вид объекта недвижимости)			
Лист № ____	Раздела 3.2	Всего листов раздела 3.2 : ____	Всего разделов: ____
31.10.2018 № 99/2018/215351650			
Кадастровый номер:		17:05:0000000:401	

Сведения о характерных точках границы земельного участка				
Система координат: Зона №				
Номер точки	Координаты		Описание закрепления на местности	Средняя квадратическая погрешность определения координат характерных точек границ земельного участка, м
	X	Y		
1	2	3	4	5
1426	144974.63	210170.18	данные отсутствуют	2.5
1427	144975.61	210170.89	данные отсутствуют	2.5
1428	144977.46	210169.1	данные отсутствуют	2.5
1429	144978.08	210168.49	данные отсутствуют	2.5
1430	149475.18	213241.42	данные отсутствуют	2.5
1431	149475.45	213242.27	данные отсутствуют	2.5
1432	149476.23	213244.71	данные отсутствуют	2.5
1433	149477.44	213244.55	данные отсутствуют	2.5
1434	149478.45	213251.88	данные отсутствуют	2.5
1435	149476.93	213252.09	данные отсутствуют	2.5
1436	149476.74	213253.33	данные отсутствуют	2.5
1437	149475.02	213253.56	данные отсутствуют	2.5
1438	149474.49	213252.42	данные отсутствуют	2.5
1439	149472.97	213252.64	данные отсутствуют	2.5
1440	149471.96	213245.31	данные отсутствуют	2.5

Государственный регистратор		ФГИС ЕГРН
полное наименование должности	подпись	инициалы, фамилия

М.П.

Описание местоположения земельного участка

Земельный участок			
(вид объекта недвижимости)			
Лист № ____	Раздела 3.2	Всего листов раздела 3.2 : ____	Всего разделов: ____
31.10.2018 № 99/2018/215351650			
Кадастровый номер:		17:05:0000000:401	

Сведения о характерных точках границы земельного участка				
Система координат: Зона №				
Номер точки	Координаты		Описание закрепления на местности	Средняя квадратическая погрешность определения координат характерных точек границ земельного участка, м
	X	Y		
1	2	3	4	5
1441	149473.16	213245.14	данные отсутствуют	2.5
1442	149473.24	213242.54	данные отсутствуют	2.5
1443	149473.27	213241.69	данные отсутствуют	2.5
1444	133448.99	143499.92	данные отсутствуют	2.5
1445	133448.9	143501.85	данные отсутствуют	2.5
1446	133447.26	143502.06	данные отсутствуют	2.5
1447	133445.48	143502.28	данные отсутствуют	2.5
1448	133445.42	143503.49	данные отсутствуют	2.5
1449	133438.03	143503.15	данные отсутствуют	2.5
1450	133438.1	143501.61	данные отсутствуют	2.5
1451	133436.92	143501.2	данные отсутствуют	2.5
1452	133437	143499.46	данные отсутствуют	2.5
1453	133438.21	143499.16	данные отсутствуют	2.5
1454	133438.28	143497.62	данные отсутствуют	2.5
1455	133445.68	143497.97	данные отсутствуют	2.5

Государственный регистратор		ФГИС ЕГРН
полное наименование должности	подпись	инициалы, фамилия

М.П.

Описание местоположения земельного участка

Земельный участок			
(вид объекта недвижимости)			
Лист № ____	Раздела 3.2	Всего листов раздела 3.2 : ____	Всего разделов: ____
31.10.2018 № 99/2018/215351650			
Кадастровый номер:		17:05:0000000:401	

Сведения о характерных точках границы земельного участка				
Система координат: Зона №				
Номер точки	Координаты		Описание закрепления на местности	Средняя квадратическая погрешность определения координат характерных точек границ земельного участка, м
	X	Y		
1	2	3	4	5
1456	133445.62	143499.18	данные отсутствуют	2.5
1457	133447.38	143499.57	данные отсутствуют	2.5
1458	133420.29	144119.25	данные отсутствуют	2.5
1459	133420.2	144121.18	данные отсутствуют	2.5
1460	133418.55	144121.39	данные отсутствуют	2.5
1461	133416.77	144121.61	данные отсутствуют	2.5
1462	133416.72	144122.82	данные отсутствуют	2.5
1463	133409.32	144122.48	данные отсутствуют	2.5
1464	133409.4	144120.94	данные отсутствуют	2.5
1465	133408.21	144120.53	данные отсутствуют	2.5
1466	133408.29	144118.79	данные отсутствуют	2.5
1467	133409.51	144118.49	данные отсутствуют	2.5
1468	133409.58	144116.95	данные отсутствуют	2.5
1469	133416.97	144117.3	данные отсутствуют	2.5
1470	133416.92	144118.51	данные отсутствуют	2.5

Государственный регистратор		ФГИС ЕГРН
полное наименование должности	подпись	инициалы, фамилия

М.П.

Описание местоположения земельного участка

Земельный участок			
(вид объекта недвижимости)			
Лист № ____	Раздела 3.2	Всего листов раздела 3.2 : ____	Всего разделов: ____
31.10.2018 № 99/2018/215351650			
Кадастровый номер:		17:05:0000000:401	

Сведения о характерных точках границы земельного участка				
Система координат: Зона №				
Номер точки	Координаты		Описание закрепления на местности	Средняя квадратическая погрешность определения координат характерных точек границ земельного участка, м
	X	Y		
1	2	3	4	5
1471	133418.67	144118.89	данные отсутствуют	2.5
1472	133388.2	144794.21	данные отсутствуют	2.5
1473	133388.1	144796.15	данные отсутствуют	2.5
1474	133387.27	144796.24	данные отсутствуют	2.5
1475	133384.97	144796.52	данные отсутствуют	2.5
1476	133384.89	144797.93	данные отсутствуют	2.5
1477	133376.92	144797.52	данные отсутствуют	2.5
1478	133377.02	144795.75	данные отсутствуют	2.5
1479	133376.12	144795.43	данные отсутствуют	2.5
1480	133376.21	144793.69	данные отсутствуют	2.5
1481	133377.13	144793.46	данные отсутствуют	2.5
1482	133377.22	144791.69	данные отсутствуют	2.5
1483	133385.19	144792.11	данные отсутствуют	2.5
1484	133385.12	144793.52	данные отсутствуют	2.5
1485	133387.37	144794.02	данные отсутствуют	2.5

Государственный регистратор		ФГИС ЕГРН
полное наименование должности	подпись	инициалы, фамилия

М.П.

Описание местоположения земельного участка

Земельный участок			
(вид объекта недвижимости)			
Лист № ____	Раздела 3.2	Всего листов раздела 3.2 : ____	Всего разделов: ____
31.10.2018 № 99/2018/215351650			
Кадастровый номер:		17:05:0000000:401	

Сведения о характерных точках границы земельного участка				
Система координат: Зона №				
Номер точки	Координаты		Описание закрепления на местности	Средняя квадратическая погрешность определения координат характерных точек границ земельного участка, м
	X	Y		
1	2	3	4	5
1486	133373.62	145108.85	данные отсутствуют	2.5
1487	133373.52	145110.78	данные отсутствуют	2.5
1488	133372.69	145110.88	данные отсутствуют	2.5
1489	133370.38	145111.15	данные отсутствуют	2.5
1490	133370.3	145112.56	данные отсутствуют	2.5
1491	133362.34	145112.13	данные отсутствуют	2.5
1492	133362.43	145110.36	данные отсутствуют	2.5
1493	133361.54	145110.03	данные отсутствуют	2.5
1494	133361.63	145108.3	данные отсутствуют	2.5
1495	133362.56	145108.07	данные отсутствуют	2.5
1496	133362.65	145106.3	данные отсутствуют	2.5
1497	133370.62	145106.74	данные отсутствуют	2.5
1498	133370.54	145108.15	данные отсутствуют	2.5
1499	133372.79	145108.66	данные отсутствуют	2.5
1500	133572.54	146630.93	данные отсутствуют	2.5

Государственный регистратор		ФГИС ЕГРН
полное наименование должности	подпись	инициалы, фамилия

М.П.

Описание местоположения земельного участка

Земельный участок			
(вид объекта недвижимости)			
Лист № ____	Раздела 3.2	Всего листов раздела 3.2 : ____	Всего разделов: ____
31.10.2018 № 99/2018/215351650			
Кадастровый номер:		17:05:0000000:401	

Сведения о характерных точках границы земельного участка				
Система координат: Зона №				
Номер точки	Координаты		Описание закрепления на местности	Средняя квадратическая погрешность определения координат характерных точек границ земельного участка, м
	X	Y		
1	2	3	4	5
1501	133571.79	146631.39	данные отсутствуют	2.5
1502	133569.85	146632.58	данные отсутствуют	2.5
1503	133570.37	146633.89	данные отсутствуют	2.5
1504	133562.96	146636.85	данные отсутствуют	2.5
1505	133562.3	146635.2	данные отсутствуют	2.5
1506	133561.36	146635.28	данные отсутствуют	2.5
1507	133560.71	146633.67	данные отсутствуют	2.5
1508	133561.46	146633.08	данные отсутствуют	2.5
1509	133560.8	146631.43	данные отсутствуют	2.5
1510	133568.21	146628.48	данные отсутствуют	2.5
1511	133568.73	146629.79	данные отсутствуют	2.5
1512	133570.98	146629.31	данные отсутствуют	2.5
1513	133571.82	146629.13	данные отсутствуют	2.5
1514	134305.3	148484.39	данные отсутствуют	2.5
1515	134304.33	148485.2	данные отсутствуют	2.5

Государственный регистратор		ФГИС ЕГРН
полное наименование должности	подпись	инициалы, фамилия

М.П.

Выписка из Единого государственного реестра недвижимости об объекте недвижимости
Описание местоположения земельного участка

Земельный участок			
(вид объекта недвижимости)			
Лист № ____	Раздела 3.2	Всего листов раздела 3.2 : ____	Всего разделов: ____
31.10.2018 № 99/2018/215351650			
Кадастровый номер:		17:05:0000000:401	

Сведения о характерных точках границы земельного участка				
Система координат: Зона №				
Номер точки	Координаты		Описание закрепления на местности	Средняя квадратическая погрешность определения координат характерных точек границ земельного участка, м
	X	Y		
1	2	3	4	5
1516	134302.37	148486.86	данные отсутствуют	2.5
1517	134303.39	148488.44	данные отсутствуют	2.5
1518	134296.99	148492.54	данные отсутствуют	2.5
1519	134295.97	148490.95	данные отсутствуют	2.5
1520	134293.8	148491.96	данные отсутствуют	2.5
1521	134292.49	148492.57	данные отсутствуют	2.5
1522	134290.96	148490.18	данные отсутствуют	2.5
1523	134292.16	148489.16	данные отсутствуют	2.5
1524	134293.9	148487.72	данные отсутствуют	2.5
1525	134292.89	148486.14	данные отсутствуют	2.5
1526	134299.29	148482.04	данные отсутствуют	2.5
1527	134300.3	148483.62	данные отсутствуют	2.5
1528	134302.93	148482.38	данные отсутствуют	2.5
1529	134303.77	148481.99	данные отсутствуют	2.5
1530	134544.09	148824.04	данные отсутствуют	2.5

Государственный регистратор		ФГИС ЕГРН
полное наименование должности	подпись	инициалы, фамилия

М.П.

Описание местоположения земельного участка

Земельный участок			
(вид объекта недвижимости)			
Лист № ____	Раздела 3.2	Всего листов раздела 3.2 : ____	Всего разделов: ____
31.10.2018 № 99/2018/215351650			
Кадастровый номер:		17:05:0000000:401	

Сведения о характерных точках границы земельного участка				
Система координат: Зона №				
Номер точки	Координаты		Описание закрепления на местности	Средняя квадратическая погрешность определения координат характерных точек границ земельного участка, м
	X	Y		
1	2	3	4	5
1531	134543.48	148824.62	данные отсутствуют	2.5
1532	134541.38	148826.62	данные отсутствуют	2.5
1533	134541.94	148827.44	данные отсутствуют	2.5
1534	134536.34	148831.33	данные отсутствуют	2.5
1535	134535.58	148830.22	данные отсутствуют	2.5
1536	134534.19	148830.82	данные отсутствуют	2.5
1537	134533.12	148829.25	данные отсутствуют	2.5
1538	134534.19	148828.17	данные отсутствуют	2.5
1539	134533.43	148827.06	данные отсутствуют	2.5
1540	134539.02	148823.15	данные отсутствуют	2.5
1541	134539.59	148823.97	данные отсутствуют	2.5
1542	134542.2	148822.8	данные отсутствуют	2.5
1543	134543	148822.44	данные отсутствуют	2.5
1544	134604.99	172653.82	данные отсутствуют	2.5
1545	134602.37	172654.86	данные отсутствуют	2.5

Государственный регистратор		ФГИС ЕГРН
полное наименование должности	подпись	инициалы, фамилия

М.П.

Описание местоположения земельного участка

Земельный участок			
(вид объекта недвижимости)			
Лист № ____	Раздела 3.2	Всего листов раздела 3.2 : ____	Всего разделов: ____
31.10.2018 № 99/2018/215351650			
Кадастровый номер:		17:05:0000000:401	

Сведения о характерных точках границы земельного участка				
Система координат: Зона №				
Номер точки	Координаты		Описание закрепления на местности	Средняя квадратическая погрешность определения координат характерных точек границ земельного участка, м
	X	Y		
1	2	3	4	5
1546	134601.77	172655.08	данные отсутствуют	2.5
1547	134602.01	172656.27	данные отсутствуют	2.5
1548	134594.76	172657.76	данные отсутствуют	2.5
1549	134594.45	172656.26	данные отсутствуют	2.5
1550	134593.2	172656.14	данные отсутствуют	2.5
1551	134592.86	172654.44	данные отсутствуют	2.5
1552	134593.96	172653.85	данные отсутствуют	2.5
1553	134593.65	172652.34	данные отсутствуют	2.5
1554	134600.9	172650.85	данные отсутствуют	2.5
1555	134601.14	172652.04	данные отсутствуют	2.5
1556	134601.72	172652.03	данные отсутствуют	2.5
1557	134604.59	172651.93	данные отсутствуют	2.5
1558	135607.89	177047.91	данные отсутствуют	2.5
1559	135607.11	177050.9	данные отсутствуют	2.5
1560	135605.6	177050.62	данные отсутствуют	2.5

Государственный регистратор		ФГИС ЕГРН
полное наименование должности	подпись	инициалы, фамилия

М.П.

Описание местоположения земельного участка

Земельный участок			
(вид объекта недвижимости)			
Лист № ____	Раздела 3.2	Всего листов раздела 3.2 : ____	Всего разделов: ____
31.10.2018 № 99/2018/215351650			
Кадастровый номер:		17:05:0000000:401	

Сведения о характерных точках границы земельного участка				
Система координат: Зона №				
Номер точки	Координаты		Описание закрепления на местности	Средняя квадратическая погрешность определения координат характерных точек границ земельного участка, м
	X	Y		
1	2	3	4	5
1561	135604.7	177050.45	данные отсутствуют	2.5
1562	135604.21	177052.33	данные отсутствуют	2.5
1563	135603.84	177053.78	данные отсутствуют	2.5
1564	135603.02	177053.57	данные отсутствуют	2.5
1565	135593.83	177051.14	данные отсутствуют	2.5
1566	135594.7	177047.85	данные отсутствуют	2.5
1567	135592.42	177046.91	данные отсутствуют	2.5
1568	135593.14	177044.16	данные отсутствуют	2.5
1569	135595.59	177044.47	данные отсутствуют	2.5
1570	135596.46	177041.18	данные отсутствуют	2.5
1571	135603.9	177043.16	данные отсутствуют	2.5
1572	135606.42	177043.81	данные отсутствуют	2.5
1573	135605.56	177047.14	данные отсутствуют	2.5
1574	135640.51	177473.39	данные отсутствуют	2.5
1575	135638.32	177474.92	данные отсутствуют	2.5

Государственный регистратор		ФГИС ЕГРН
полное наименование должности	подпись	инициалы, фамилия

М.П.

Описание местоположения земельного участка

Земельный участок			
(вид объекта недвижимости)			
Лист № ____	Раздела 3.2	Всего листов раздела 3.2 : ____	Всего разделов: ____
31.10.2018 № 99/2018/215351650			
Кадастровый номер:		17:05:0000000:401	

Сведения о характерных точках границы земельного участка				
Система координат: Зона №				
Номер точки	Координаты		Описание закрепления на местности	Средняя квадратическая погрешность определения координат характерных точек границ земельного участка, м
	X	Y		
1	2	3	4	5
1576	135637.68	177475.37	данные отсутствуют	2.5
1577	135638.2	177476.47	данные отсутствуют	2.5
1578	135631.51	177479.63	данные отсутствуют	2.5
1579	135630.85	177478.24	данные отсутствуют	2.5
1580	135629.61	177478.43	данные отсутствуют	2.5
1581	135628.87	177476.86	данные отсутствуют	2.5
1582	135629.8	177476.02	данные отсутствуют	2.5
1583	135629.15	177474.63	данные отсутствуют	2.5
1584	135635.84	177471.47	данные отсутствуют	2.5
1585	135636.36	177472.57	данные отсутствуют	2.5
1586	135637.13	177472.35	данные отсутствуют	2.5
1587	135639.68	177471.64	данные отсутствуют	2.5
1588	138383.29	183784.09	данные отсутствуют	2.5
1589	138381.6	183785.75	данные отсутствуют	2.5
1590	138380.81	183786.5	данные отсутствуют	2.5

Государственный регистратор		ФГИС ЕГРН
полное наименование должности	подпись	инициалы, фамилия

М.П.

Описание местоположения земельного участка

Земельный участок			
(вид объекта недвижимости)			
Лист № ____	Раздела 3.2	Всего листов раздела 3.2 : ____	Всего разделов: ____
31.10.2018 № 99/2018/215351650			
Кадастровый номер:		17:05:0000000:401	

Сведения о характерных точках границы земельного участка				
Система координат: Зона №				
Номер точки	Координаты		Описание закрепления на местности	Средняя квадратическая погрешность определения координат характерных точек границ земельного участка, м
	X	Y		
1	2	3	4	5
1591	138381.49	183787.5	данные отсутствуют	2.5
1592	138375.39	183791.68	данные отсутствуют	2.5
1593	138374.52	183790.41	данные отсутствуют	2.5
1594	138373.32	183790.79	данные отсутствуют	2.5
1595	138372.34	183789.36	данные отсутствуют	2.5
1596	138373.13	183788.38	данные отсутствуют	2.5
1597	138372.26	183787.12	данные отсутствуют	2.5
1598	138378.37	183782.94	данные отсутствуют	2.5
1599	138379.05	183783.94	данные отсутствуют	2.5
1600	138380.06	183783.49	данные отсутствуют	2.5
1601	138382.19	183782.5	данные отсутствуют	2.5
1602	139670.62	188156.27	данные отсутствуют	2.5
1603	139669.15	188157.54	данные отсутствуют	2.5
1604	139668.33	188156.87	данные отсутствуют	2.5
1605	139666.26	188155.16	данные отсутствуют	2.5

Государственный регистратор		ФГИС ЕГРН
полное наименование должности	подпись	инициалы, фамилия

М.П.

Описание местоположения земельного участка

Земельный участок			
(вид объекта недвижимости)			
Лист № ____	Раздела 3.2	Всего листов раздела 3.2 : ____	Всего разделов: ____
31.10.2018 № 99/2018/215351650			
Кадастровый номер:		17:05:0000000:401	

Сведения о характерных точках границы земельного участка				
Система координат: Зона №				
Номер точки	Координаты		Описание закрепления на местности	Средняя квадратическая погрешность определения координат характерных точек границ земельного участка, м
	X	Y		
1	2	3	4	5
1606	139665.53	188155.78	данные отсутствуют	2.5
1607	139661.04	188150.64	данные отсутствуют	2.5
1608	139662.06	188149.77	данные отсутствуют	2.5
1609	139661.3	188148.46	данные отсутствуют	2.5
1610	139662.74	188147.22	данные отсутствуют	2.5
1611	139663.93	188148.16	данные отсутствуют	2.5
1612	139664.95	188147.29	данные отсутствуют	2.5
1613	139669.47	188152.4	данные отсутствуют	2.5
1614	139668.7	188153.06	данные отсутствуют	2.5
1615	139670.09	188155.39	данные отсутствуют	2.5
1616	138910.85	188798.73	данные отсутствуют	2.5
1617	138909.37	188799.98	данные отсутствуют	2.5
1618	138908.75	188799.46	данные отсутствуют	2.5
1619	138906.73	188797.76	данные отсутствуют	2.5
1620	138905.8	188798.54	данные отсутствуют	2.5

Государственный регистратор		ФГИС ЕГРН
полное наименование должности	подпись	инициалы, фамилия

М.П.

Описание местоположения земельного участка

Земельный участок			
(вид объекта недвижимости)			
Лист № ____	Раздела 3.2	Всего листов раздела 3.2 : ____	Всего разделов: ____
31.10.2018 № 99/2018/215351650			
Кадастровый номер:		17:05:0000000:401	

Сведения о характерных точках границы земельного участка				
Система координат: Зона №				
Номер точки	Координаты		Описание закрепления на местности	Средняя квадратическая погрешность определения координат характерных точек границ земельного участка, м
	X	Y		
1	2	3	4	5
1621	138901.02	188792.89	данные отсутствуют	2.5
1622	138902.2	188791.9	данные отсутствуют	2.5
1623	138901.7	188790.75	данные отсутствуют	2.5
1624	138903.02	188789.63	данные отсутствуют	2.5
1625	138904.07	188790.31	данные отсутствуют	2.5
1626	138905.25	188789.32	данные отсутствуют	2.5
1627	138910.03	188794.97	данные отсутствуют	2.5
1628	138909.1	188795.76	данные отсутствуют	2.5
1629	138910.44	188798.03	данные отсутствуют	2.5
1630	137937.34	189622.12	данные отсутствуют	2.5
1631	137935.86	189623.37	данные отсутствуют	2.5
1632	137935.35	189622.94	данные отсутствуют	2.5
1633	137933.22	189621.16	данные отсутствуют	2.5
1634	137932.29	189621.94	данные отсутствуют	2.5
1635	137927.51	189616.29	данные отсутствуют	2.5

Государственный регистратор		ФГИС ЕГРН
полное наименование должности	подпись	инициалы, фамилия

М.П.

Описание местоположения земельного участка

Земельный участок			
(вид объекта недвижимости)			
Лист № ____	Раздела 3.2	Всего листов раздела 3.2 : ____	Всего разделов: ____
31.10.2018 № 99/2018/215351650			
Кадастровый номер:		17:05:0000000:401	

Сведения о характерных точках границы земельного участка				
Система координат: Зона №				
Номер точки	Координаты		Описание закрепления на местности	Средняя квадратическая погрешность определения координат характерных точек границ земельного участка, м
	X	Y		
1	2	3	4	5
1636	137928.69	189615.3	данные отсутствуют	2.5
1637	137928.19	189614.15	данные отсутствуют	2.5
1638	137929.51	189613.03	данные отсутствуют	2.5
1639	137930.56	189613.71	данные отсутствуют	2.5
1640	137931.74	189612.72	данные отсутствуют	2.5
1641	137936.52	189618.37	данные отсутствуют	2.5
1642	137935.59	189619.15	данные отсутствуют	2.5
1643	137937	189621.54	данные отсутствуют	2.5
1644	138078.06	191967.85	данные отсутствуют	2.5
1645	138077.57	191968.04	данные отсутствуют	2.5
1646	138074.82	191969.05	данные отсутствуют	2.5
1647	138075.05	191970.24	данные отсутствуют	2.5
1648	138067.77	191971.59	данные отсутствуют	2.5
1649	138067.49	191970.08	данные отсутствуют	2.5
1650	138066.24	191969.95	данные отсутствуют	2.5

Государственный регистратор		ФГИС ЕГРН
полное наименование должности	подпись	инициалы, фамилия

М.П.

Описание местоположения земельного участка

Земельный участок			
(вид объекта недвижимости)			
Лист № ____	Раздела 3.2	Всего листов раздела 3.2 : ____	Всего разделов: ____
31.10.2018 № 99/2018/215351650			
Кадастровый номер:		17:05:0000000:401	

Сведения о характерных точках границы земельного участка				
Система координат: Зона №				
Номер точки	Координаты		Описание закрепления на местности	Средняя квадратическая погрешность определения координат характерных точек границ земельного участка, м
	X	Y		
1	2	3	4	5
1651	138065.93	191968.24	данные отсутствуют	2.5
1652	138067.04	191967.66	данные отсутствуют	2.5
1653	138066.76	191966.15	данные отсутствуют	2.5
1654	138074.04	191964.8	данные отсутствуют	2.5
1655	138074.26	191966	данные отсутствуют	2.5
1656	138077.18	191965.96	данные отсутствуют	2.5
1657	138077.71	191965.95	данные отсутствуют	2.5
1658	140501.77	193831.87	данные отсутствуют	2.5
1659	140501.49	193832.46	данные отсутствуют	2.5
1660	140500.31	193834.99	данные отсутствуют	2.5
1661	140501.31	193835.68	данные отсутствуют	2.5
1662	140497.08	193841.76	данные отсутствуют	2.5
1663	140495.82	193840.88	данные отсутствуют	2.5
1664	140494.84	193841.66	данные отсутствуют	2.5
1665	140493.41	193840.67	данные отсутствуют	2.5

Государственный регистратор		ФГИС ЕГРН
полное наименование должности	подпись	инициалы, фамилия

М.П.

Описание местоположения земельного участка

Земельный участок			
(вид объекта недвижимости)			
Лист № ____	Раздела 3.2	Всего листов раздела 3.2 : ____	Всего разделов: ____
31.10.2018 № 99/2018/215351650			
Кадастровый номер:		17:05:0000000:401	

Сведения о характерных точках границы земельного участка				
Система координат: Зона №				
Номер точки	Координаты		Описание закрепления на местности	Средняя квадратическая погрешность определения координат характерных точек границ земельного участка, м
	X	Y		
1	2	3	4	5
1666	140493.8	193839.48	данные отсутствуют	2.5
1667	140492.54	193838.6	данные отсутствуют	2.5
1668	140496.76	193832.53	данные отсутствуют	2.5
1669	140497.76	193833.22	данные отсутствуют	2.5
1670	140499.72	193831.23	данные отсутствуют	2.5
1671	140500.18	193830.76	данные отсутствуют	2.5
1672	142200.62	195013.57	данные отсутствуют	2.5
1673	142199.74	195014.26	данные отсутствуют	2.5
1674	142197.61	195015.94	данные отсутствуют	2.5
1675	142198.56	195017.55	данные отсутствуют	2.5
1676	142192.03	195021.44	данные отсутствуют	2.5
1677	142191.07	195019.82	данные отсутствуют	2.5
1678	142187.55	195021.33	данные отсутствуют	2.5
1679	142187.34	195020.98	данные отсутствуют	2.5
1680	142186.1	195018.89	данные отсутствуют	2.5

Государственный регистратор		ФГИС ЕГРН
полное наименование должности	подпись	инициалы, фамилия

М.П.

Описание местоположения земельного участка

Земельный участок			
(вид объекта недвижимости)			
Лист № ____	Раздела 3.2	Всего листов раздела 3.2 : ____	Всего разделов: ____
31.10.2018 № 99/2018/215351650			
Кадастровый номер:		17:05:0000000:401	

Сведения о характерных точках границы земельного участка				
Система координат: Зона №				
Номер точки	Координаты		Описание закрепления на местности	Средняя квадратическая погрешность определения координат характерных точек границ земельного участка, м
	X	Y		
1	2	3	4	5
1681	142186.16	195018.84	данные отсутствуют	2.5
1682	142189.11	195016.52	данные отсутствуют	2.5
1683	142188.15	195014.9	данные отсутствуют	2.5
1684	142194.68	195011.02	данные отсутствуют	2.5
1685	142195.64	195012.63	данные отсутствуют	2.5
1686	142197.79	195011.71	данные отсутствуют	2.5
1687	142199.16	195011.12	данные отсутствуют	2.5
1688	146729.82	211840.13	данные отсутствуют	2.5
1689	146729.27	211840.8	данные отсутствуют	2.5
1690	146727.63	211842.8	данные отсутствуют	2.5
1691	146728.43	211843.71	данные отсутствуют	2.5
1692	146722.83	211848.56	данные отсутствуют	2.5
1693	146721.83	211847.4	данные отсутствуют	2.5
1694	146720.68	211847.92	данные отсутствуют	2.5
1695	146719.55	211846.6	данные отсутствуют	2.5

Государственный регистратор		ФГИС ЕГРН
полное наименование должности	подпись	инициалы, фамилия

М.П.

Описание местоположения земельного участка

Земельный участок			
(вид объекта недвижимости)			
Лист № ____	Раздела 3.2	Всего листов раздела 3.2 : ____	Всего разделов: ____
31.10.2018 № 99/2018/215351650			
Кадастровый номер:		17:05:0000000:401	

Сведения о характерных точках границы земельного участка				
Система координат: Зона №				
Номер точки	Координаты		Описание закрепления на местности	Средняя квадратическая погрешность определения координат характерных точек границ земельного участка, м
	X	Y		
1	2	3	4	5
1696	146720.22	211845.54	данные отсутствуют	2.5
1697	146719.21	211844.38	данные отсутствуют	2.5
1698	146724.8	211839.54	данные отсутствуют	2.5
1699	146725.6	211840.45	данные отсутствуют	2.5
1700	146727.81	211839.11	данные отсутствуют	2.5
1701	146728.55	211838.67	данные отсутствуют	2.5
1702	149182.35	213276.89	данные отсутствуют	2.5
1703	149182.62	213277.73	данные отсутствуют	2.5
1704	149183.39	213280.17	данные отсутствуют	2.5
1705	149184.6	213280.01	данные отсутствуют	2.5
1706	149185.61	213287.34	данные отсутствуют	2.5
1707	149184.09	213287.55	данные отсутствуют	2.5
1708	149183.9	213288.79	данные отсутствуют	2.5
1709	149182.18	213289.02	данные отсутствуют	2.5
1710	149181.65	213287.88	данные отсутствуют	2.5

Государственный регистратор		ФГИС ЕГРН
полное наименование должности	подпись	инициалы, фамилия

М.П.

Описание местоположения земельного участка

Земельный участок			
(вид объекта недвижимости)			
Лист № ____	Раздела 3.2	Всего листов раздела 3.2 : ____	Всего разделов: ____
31.10.2018 № 99/2018/215351650			
Кадастровый номер:		17:05:0000000:401	

Сведения о характерных точках границы земельного участка				
Система координат: Зона №				
Номер точки	Координаты		Описание закрепления на местности	Средняя квадратическая погрешность определения координат характерных точек границ земельного участка, м
	X	Y		
1	2	3	4	5
1711	149180.13	213288.1	данные отсутствуют	2.5
1712	149179.12	213280.77	данные отсутствуют	2.5
1713	149180.32	213280.6	данные отсутствуют	2.5
1714	149180.41	213277.99	данные отсутствуют	2.5
1715	149180.43	213277.15	данные отсутствуют	2.5
1716	134414.48	148640.05	данные отсутствуют	2.5
1717	134413.86	148640.65	данные отсутствуют	2.5
1718	134411.79	148642.65	данные отсутствуют	2.5
1719	134412.33	148643.45	данные отсутствуют	2.5
1720	134406.72	148647.33	данные отсутствуют	2.5
1721	134405.97	148646.23	данные отсутствуют	2.5
1722	134404.58	148646.83	данные отсутствуют	2.5
1723	134403.51	148645.26	данные отсутствуют	2.5
1724	134404.58	148644.18	данные отсутствуют	2.5
1725	134403.82	148643.07	данные отсутствуют	2.5

Государственный регистратор		ФГИС ЕГРН
полное наименование должности	подпись	инициалы, фамилия

М.П.

Описание местоположения земельного участка

Земельный участок			
(вид объекта недвижимости)			
Лист № ____	Раздела 3.2	Всего листов раздела 3.2 : ____	Всего разделов: ____
31.10.2018 № 99/2018/215351650			
Кадастровый номер:		17:05:0000000:401	

Сведения о характерных точках границы земельного участка				
Система координат: Зона №				
Номер точки	Координаты		Описание закрепления на местности	Средняя квадратическая погрешность определения координат характерных точек границ земельного участка, м
	X	Y		
1	2	3	4	5
1726	134409.41	148639.16	данные отсутствуют	2.5
1727	134409.98	148639.99	данные отсутствуют	2.5
1728	134412.57	148638.82	данные отсутствуют	2.5
1729	134413.39	148638.45	данные отсутствуют	2.5
1730	135716.26	150487.68	данные отсутствуют	2.5
1731	135715.64	150488.28	данные отсутствуют	2.5
1732	135713.78	150490.08	данные отсутствуют	2.5
1733	135714.46	150491.08	данные отсутствуют	2.5
1734	135708.34	150495.24	данные отсутствуют	2.5
1735	135707.48	150493.97	данные отсутствуют	2.5
1736	135706.28	150494.35	данные отсутствуют	2.5
1737	135705.31	150492.91	данные отсутствуют	2.5
1738	135706.09	150491.94	данные отсутствуют	2.5
1739	135705.23	150490.67	данные отсутствуют	2.5
1740	135711.35	150486.51	данные отсутствуют	2.5

Государственный регистратор		ФГИС ЕГРН
полное наименование должности	подпись	инициалы, фамилия

М.П.

Описание местоположения земельного участка

Земельный участок			
(вид объекта недвижимости)			
Лист № ____	Раздела 3.2	Всего листов раздела 3.2 : ____	Всего разделов: ____
31.10.2018 № 99/2018/215351650			
Кадастровый номер:		17:05:0000000:401	

Сведения о характерных точках границы земельного участка				
Система координат: Зона №				
Номер точки	Координаты		Описание закрепления на местности	Средняя квадратическая погрешность определения координат характерных точек границ земельного участка, м
	X	Y		
1	2	3	4	5
1741	135712.03	150487.51	данные отсутствуют	2.5
1742	135714.36	150486.45	данные отсутствуют	2.5
1743	135715.17	150486.08	данные отсутствуют	2.5
1744	135987.11	152310.9	данные отсутствуют	2.5
1745	135987.01	152312.84	данные отсутствуют	2.5
1746	135986.11	152312.94	данные отсутствуют	2.5
1747	135983.59	152313.24	данные отсутствуют	2.5
1748	135983.53	152314.46	данные отсутствуют	2.5
1749	135976.13	152314.08	данные отсутствуют	2.5
1750	135976.21	152312.55	данные отсутствуют	2.5
1751	135975.03	152312.13	данные отсутствуют	2.5
1752	135975.12	152310.39	данные отсутствуют	2.5
1753	135976.34	152310.09	данные отсутствуют	2.5
1754	135976.41	152308.56	данные отсутствуют	2.5
1755	135983.81	152308.93	данные отсутствуют	2.5

Государственный регистратор		ФГИС ЕГРН
полное наименование должности	подпись	инициалы, фамилия

М.П.

Описание местоположения земельного участка

Земельный участок			
(вид объекта недвижимости)			
Лист № ____	Раздела 3.2	Всего листов раздела 3.2 : ____	Всего разделов: ____
31.10.2018 № 99/2018/215351650			
Кадастровый номер:		17:05:0000000:401	

Сведения о характерных точках границы земельного участка				
Система координат: Зона №				
Номер точки	Координаты		Описание закрепления на местности	Средняя квадратическая погрешность определения координат характерных точек границ земельного участка, м
	X	Y		
1	2	3	4	5
1756	135983.74	152310.15	данные отсутствуют	2.5
1757	135986.23	152310.7	данные отсутствуют	2.5
1758	134307.96	171338.53	данные отсутствуют	2.5
1759	134309.19	171343.92	данные отсутствуют	2.5
1760	134303.45	171345.1	данные отсутствуют	2.5
1761	134300.29	171345.75	данные отсутствуют	2.5
1762	134300	171344.33	данные отсутствуют	2.5
1763	134299.98	171344.25	данные отсутствуют	2.5
1764	134298.73	171344.13	данные отсутствуют	2.5
1765	134298.38	171342.43	данные отсутствуют	2.5
1766	134299.49	171341.84	данные отсутствуют	2.5
1767	134299.18	171340.33	данные отсутствуют	2.5
1768	134300.34	171340.08	данные отсутствуют	2.5
1769	134302.22	171339.71	данные отсутствуют	2.5
1770	134758.49	173326.73	данные отсутствуют	2.5

Государственный регистратор		ФГИС ЕГРН
полное наименование должности	подпись	инициалы, фамилия

М.П.

Описание местоположения земельного участка

Земельный участок			
(вид объекта недвижимости)			
Лист № ____	Раздела 3.2	Всего листов раздела 3.2 : ____	Всего разделов: ____
31.10.2018 № 99/2018/215351650			
Кадастровый номер:		17:05:0000000:401	

Сведения о характерных точках границы земельного участка				
Система координат: Зона №				
Номер точки	Координаты		Описание закрепления на местности	Средняя квадратическая погрешность определения координат характерных точек границ земельного участка, м
	X	Y		
1	2	3	4	5
1771	134755.94	173327.74	данные отсутствуют	2.5
1772	134755.27	173327.99	данные отсутствуют	2.5
1773	134755.51	173329.18	данные отсутствуют	2.5
1774	134748.26	173330.67	данные отсутствуют	2.5
1775	134747.95	173329.17	данные отсутствуют	2.5
1776	134746.7	173329.05	данные отсутствуют	2.5
1777	134746.36	173327.35	данные отсутствуют	2.5
1778	134747.46	173326.76	данные отсутствуют	2.5
1779	134747.15	173325.25	данные отсутствуют	2.5
1780	134754.4	173323.76	данные отсутствуют	2.5
1781	134754.64	173324.95	данные отсутствуют	2.5
1782	134755.3	173324.94	данные отсутствуют	2.5
1783	134758.09	173324.84	данные отсутствуют	2.5
1784	135057.64	174638.08	данные отсутствуют	2.5
1785	135055.21	174639.04	данные отсутствуют	2.5

Государственный регистратор		ФГИС ЕГРН
полное наименование должности	подпись	инициалы, фамилия

М.П.

Описание местоположения земельного участка

Земельный участок			
(вид объекта недвижимости)			
Лист № ____	Раздела 3.2	Всего листов раздела 3.2 : ____	Всего разделов: ____
31.10.2018 № 99/2018/215351650			
Кадастровый номер:		17:05:0000000:401	

Сведения о характерных точках границы земельного участка				
Система координат: Зона №				
Номер точки	Координаты		Описание закрепления на местности	Средняя квадратическая погрешность определения координат характерных точек границ земельного участка, м
	X	Y		
1	2	3	4	5
1786	135054.42	174639.33	данные отсутствуют	2.5
1787	135054.66	174640.52	данные отсутствуют	2.5
1788	135047.41	174642.01	данные отсутствуют	2.5
1789	135047.1	174640.51	данные отсутствуют	2.5
1790	135045.85	174640.39	данные отсутствуют	2.5
1791	135045.51	174638.69	данные отсутствуют	2.5
1792	135046.61	174638.1	данные отсутствуют	2.5
1793	135046.3	174636.59	данные отсутствуют	2.5
1794	135053.55	174635.1	данные отсутствуют	2.5
1795	135053.79	174636.29	данные отсутствуют	2.5
1796	135054.58	174636.28	данные отсутствуют	2.5
1797	135057.24	174636.18	данные отсутствуют	2.5
1798	135793.07	177804.85	данные отсутствуют	2.5
1799	135790.79	177806.45	данные отсутствуют	2.5
1800	135790.24	177806.83	данные отсутствуют	2.5

Государственный регистратор		ФГИС ЕГРН
полное наименование должности	подпись	инициалы, фамилия

М.П.

Описание местоположения земельного участка

Земельный участок			
(вид объекта недвижимости)			
Лист № ____	Раздела 3.2	Всего листов раздела 3.2 : ____	Всего разделов: ____
31.10.2018 № 99/2018/215351650			
Кадастровый номер:		17:05:0000000:401	

Сведения о характерных точках границы земельного участка				
Система координат: Зона №				
Номер точки	Координаты		Описание закрепления на местности	Средняя квадратическая погрешность определения координат характерных точек границ земельного участка, м
	X	Y		
1	2	3	4	5
1801	135790.76	177807.93	данные отсутствуют	2.5
1802	135784.07	177811.09	данные отсутствуют	2.5
1803	135783.41	177809.7	данные отсутствуют	2.5
1804	135782.17	177809.89	данные отсутствуют	2.5
1805	135781.43	177808.32	данные отсутствуют	2.5
1806	135782.36	177807.48	данные отсутствуют	2.5
1807	135781.71	177806.09	данные отсутствуют	2.5
1808	135788.4	177802.93	данные отсутствуют	2.5
1809	135788.92	177804.03	данные отсутствуют	2.5
1810	135789.59	177803.84	данные отсутствуют	2.5
1811	135792.24	177803.1	данные отсутствуют	2.5
1812	136508.01	179357.72	данные отсутствуют	2.5
1813	136508.28	179360.55	данные отсутствуют	2.5
1814	136505.38	179361.22	данные отсутствуют	2.5
1815	136504.54	179361.41	данные отсутствуют	2.5

Государственный регистратор		ФГИС ЕГРН
полное наименование должности	подпись	инициалы, фамилия

М.П.

Описание местоположения земельного участка

Земельный участок			
(вид объекта недвижимости)			
Лист № ____	Раздела 3.2	Всего листов раздела 3.2 : ____	Всего разделов: ____
31.10.2018 № 99/2018/215351650			
Кадастровый номер:		17:05:0000000:401	

Сведения о характерных точках границы земельного участка				
Система координат: Зона №				
Номер точки	Координаты		Описание закрепления на местности	Средняя квадратическая погрешность определения координат характерных точек границ земельного участка, м
	X	Y		
1	2	3	4	5
1816	136504.72	179363.28	данные отсутствуют	2.5
1817	136497.16	179364	данные отсутствуют	2.5
1818	136496.98	179362.13	данные отсутствуют	2.5
1819	136493.15	179361.99	данные отсутствуют	2.5
1820	136492.88	179359.16	данные отсутствуют	2.5
1821	136496.61	179358.3	данные отсутствуют	2.5
1822	136496.44	179356.44	данные отсутствуют	2.5
1823	136503.34	179355.78	данные отсутствуют	2.5
1824	136504	179355.71	данные отсутствуют	2.5
1825	136504.18	179357.58	данные отсутствуют	2.5
1826	138216.23	183538.91	данные отсутствуют	2.5
1827	138215.17	183541.58	данные отсутствуют	2.5
1828	138212.4	183548.51	данные отсутствуют	2.5
1829	138209.24	183547.24	данные отсутствуют	2.5
1830	138208.03	183549.4	данные отсутствуют	2.5

Государственный регистратор		ФГИС ЕГРН
полное наименование должности	подпись	инициалы, фамилия

М.П.

Описание местоположения земельного участка

Земельный участок			
(вид объекта недвижимости)			
Лист № ____	Раздела 3.2	Всего листов раздела 3.2 : ____	Всего разделов: ____
31.10.2018 № 99/2018/215351650			
Кадастровый номер:		17:05:0000000:401	

Сведения о характерных точках границы земельного участка				
Система координат: Зона №				
Номер точки	Координаты		Описание закрепления на местности	Средняя квадратическая погрешность определения координат характерных точек границ земельного участка, м
	X	Y		
1	2	3	4	5
1831	138205.39	183548.35	данные отсутствуют	2.5
1832	138206	183545.95	данные отсутствуют	2.5
1833	138202.84	183544.69	данные отсутствуют	2.5
1834	138205.9	183537.01	данные отсутствуют	2.5
1835	138206.65	183535.11	данные отсутствуют	2.5
1836	138209.42	183536.21	данные отсутствуют	2.5
1837	138209.99	183536.08	данные отсутствуют	2.5
1838	138210.9	183534.16	данные отсутствуют	2.5
1839	138213.78	183535.3	данные отсутствуют	2.5
1840	138213.03	183537.64	данные отсутствуют	2.5
1841	139506.8	185432.54	данные отсутствуют	2.5
1842	139505.15	185434.16	данные отсутствуют	2.5
1843	139504.32	185434.95	данные отсутствуют	2.5
1844	139505.01	185435.95	данные отсутствуют	2.5
1845	139498.91	185440.14	данные отсутствуют	2.5

Государственный регистратор		ФГИС ЕГРН
полное наименование должности	подпись	инициалы, фамилия

М.П.

Описание местоположения земельного участка

Земельный участок			
(вид объекта недвижимости)			
Лист № ____	Раздела 3.2	Всего листов раздела 3.2 : ____	Всего разделов: ____
31.10.2018 № 99/2018/215351650			
Кадастровый номер:		17:05:0000000:401	

Сведения о характерных точках границы земельного участка				
Система координат: Зона №				
Номер точки	Координаты		Описание закрепления на местности	Средняя квадратическая погрешность определения координат характерных точек границ земельного участка, м
	X	Y		
1	2	3	4	5
1846	139498.04	185438.87	данные отсутствуют	2.5
1847	139496.85	185439.26	данные отсутствуют	2.5
1848	139495.86	185437.82	данные отсутствуют	2.5
1849	139496.65	185436.85	данные отсутствуют	2.5
1850	139495.78	185435.58	данные отсутствуют	2.5
1851	139501.88	185431.39	данные отсутствуют	2.5
1852	139502.57	185432.39	данные отсутствуют	2.5
1853	139503.62	185431.92	данные отсутствуют	2.5
1854	139505.7	185430.95	данные отсутствуют	2.5
1855	139898.19	186006.89	данные отсутствуют	2.5
1856	139896.59	186008.46	данные отсутствуют	2.5
1857	139895.72	186009.3	данные отсутствуют	2.5
1858	139896.41	186010.3	данные отсутствуют	2.5
1859	139890.33	186014.51	данные отсутствуют	2.5
1860	139889.45	186013.24	данные отсутствуют	2.5

Государственный регистратор		ФГИС ЕГРН
полное наименование должности	подпись	инициалы, фамилия

М.П.

Описание местоположения земельного участка

Земельный участок			
(вид объекта недвижимости)			
Лист № ____	Раздела 3.2	Всего листов раздела 3.2 : ____	Всего разделов: ____
31.10.2018 № 99/2018/215351650			
Кадастровый номер:		17:05:0000000:401	

Сведения о характерных точках границы земельного участка				
Система координат: Зона №				
Номер точки	Координаты		Описание закрепления на местности	Средняя квадратическая погрешность определения координат характерных точек границ земельного участка, м
	X	Y		
1	2	3	4	5
1861	139888.26	186013.63	данные отсутствуют	2.5
1862	139887.28	186012.2	данные отсутствуют	2.5
1863	139888.06	186011.22	данные отсутствуют	2.5
1864	139887.18	186009.96	данные отсутствуют	2.5
1865	139893.27	186005.75	данные отсутствуют	2.5
1866	139893.96	186006.75	данные отсутствуют	2.5
1867	139895.07	186006.24	данные отсутствуют	2.5
1868	139897.09	186005.3	данные отсутствуют	2.5
1869	140506.38	186899.44	данные отсутствуют	2.5
1870	140504.88	186900.91	данные отсутствуют	2.5
1871	140503.92	186901.85	данные отсутствуют	2.5
1872	140504.61	186902.85	данные отсутствуют	2.5
1873	140498.52	186907.06	данные отсутствуют	2.5
1874	140497.65	186905.79	данные отсутствуют	2.5
1875	140496.46	186906.18	данные отсутствуют	2.5

Государственный регистратор		ФГИС ЕГРН
полное наименование должности	подпись	инициалы, фамилия

М.П.

Описание местоположения земельного участка

Земельный участок			
(вид объекта недвижимости)			
Лист № ____	Раздела 3.2	Всего листов раздела 3.2 : ____	Всего разделов: ____
31.10.2018 № 99/2018/215351650			
Кадастровый номер:		17:05:0000000:401	

Сведения о характерных точках границы земельного участка				
Система координат: Зона №				
Номер точки	Координаты		Описание закрепления на местности	Средняя квадратическая погрешность определения координат характерных точек границ земельного участка, м
	X	Y		
1	2	3	4	5
1876	140495.47	186904.75	данные отсутствуют	2.5
1877	140496.25	186903.77	данные отсутствуют	2.5
1878	140495.38	186902.51	данные отсутствуют	2.5
1879	140501.47	186898.3	данные отсутствуют	2.5
1880	140502.16	186899.3	данные отсутствуют	2.5
1881	140503.39	186898.73	данные отсутствуют	2.5
1882	140505.28	186897.85	данные отсутствуют	2.5
1883	139618.98	193218.15	данные отсутствуют	2.5
1884	139618.7	193218.76	данные отсутствуют	2.5
1885	139617.52	193221.28	данные отсутствуют	2.5
1886	139618.52	193221.97	данные отсутствуют	2.5
1887	139614.3	193228.05	данные отсутствуют	2.5
1888	139613.04	193227.17	данные отсутствуют	2.5
1889	139612.05	193227.95	данные отсутствуют	2.5
1890	139610.63	193226.96	данные отсутствуют	2.5

Государственный регистратор		ФГИС ЕГРН
полное наименование должности	подпись	инициалы, фамилия

М.П.

Описание местоположения земельного участка

Земельный участок			
(вид объекта недвижимости)			
Лист № ____	Раздела 3.2	Всего листов раздела 3.2 : ____	Всего разделов: ____
31.10.2018 № 99/2018/215351650			
Кадастровый номер:		17:05:0000000:401	

Сведения о характерных точках границы земельного участка				
Система координат: Зона №				
Номер точки	Координаты		Описание закрепления на местности	Средняя квадратическая погрешность определения координат характерных точек границ земельного участка, м
	X	Y		
1	2	3	4	5
1891	139611.02	193225.77	данные отсутствуют	2.5
1892	139609.76	193224.89	данные отсутствуют	2.5
1893	139613.98	193218.81	данные отсутствуют	2.5
1894	139614.98	193219.51	данные отсутствуют	2.5
1895	139616.93	193217.52	данные отсутствуют	2.5
1896	139617.4	193217.05	данные отсутствуют	2.5
1897	140796.63	194036.91	данные отсутствуют	2.5
1898	140796.37	194037.46	данные отсутствуют	2.5
1899	140795.17	194040.03	данные отсутствуют	2.5
1900	140796.16	194040.72	данные отсутствуют	2.5
1901	140791.94	194046.8	данные отсутствуют	2.5
1902	140790.68	194045.92	данные отсутствуют	2.5
1903	140789.7	194046.7	данные отсутствуют	2.5
1904	140788.27	194045.71	данные отсутствуют	2.5
1905	140788.66	194044.52	данные отсутствуют	2.5

Государственный регистратор		ФГИС ЕГРН
полное наименование должности	подпись	инициалы, фамилия

М.П.

Описание местоположения земельного участка

Земельный участок			
(вид объекта недвижимости)			
Лист № ____	Раздела 3.2	Всего листов раздела 3.2 : ____	Всего разделов: ____
31.10.2018 № 99/2018/215351650			
Кадастровый номер:		17:05:0000000:401	

Сведения о характерных точках границы земельного участка				
Система координат: Зона №				
Номер точки	Координаты		Описание закрепления на местности	Средняя квадратическая погрешность определения координат характерных точек границ земельного участка, м
	X	Y		
1	2	3	4	5
1906	140787.4	194043.64	данные отсутствуют	2.5
1907	140791.62	194037.57	данные отсутствуют	2.5
1908	140792.62	194038.26	данные отсутствуют	2.5
1909	140794.61	194036.24	данные отсутствуют	2.5
1910	140795.04	194035.8	данные отсутствуют	2.5
1911	143766.24	207887.42	данные отсутствуют	2.5
1912	143766.43	207890.26	данные отсутствуют	2.5
1913	143764.55	207890.64	данные отсутствуют	2.5
1914	143763.42	207890.87	данные отсутствуют	2.5
1915	143763.6	207893.59	данные отсутствуют	2.5
1916	143754.53	207894.22	данные отсутствуют	2.5
1917	143754.34	207891.5	данные отсутствуют	2.5
1918	143752.1	207891.36	данные отсутствуют	2.5
1919	143751.27	207891.31	данные отсутствуют	2.5
1920	143751.07	207888.47	данные отсутствуют	2.5

Государственный регистратор		ФГИС ЕГРН
полное наименование должности	подпись	инициалы, фамилия

М.П.

Описание местоположения земельного участка

Земельный участок			
(вид объекта недвижимости)			
Лист № ____	Раздела 3.2	Всего листов раздела 3.2 : ____	Всего разделов: ____
31.10.2018 № 99/2018/215351650			
Кадастровый номер:		17:05:0000000:401	

Сведения о характерных точках границы земельного участка				
Система координат: Зона №				
Номер точки	Координаты		Описание закрепления на местности	Средняя квадратическая погрешность определения координат характерных точек границ земельного участка, м
	X	Y		
1	2	3	4	5
1921	143751.92	207888.29	данные отсутствуют	2.5
1922	143754.09	207887.86	данные отсутствуют	2.5
1923	143753.9	207885.14	данные отсутствуют	2.5
1924	143762.98	207884.51	данные отсутствуют	2.5
1925	143763.17	207887.23	данные отсутствуют	2.5
1926	143764.31	207887.3	данные отсутствуют	2.5
1927	145474.39	210517.84	данные отсутствуют	2.5
1928	145474.02	210518.6	данные отсутствуют	2.5
1929	145472.87	210520.93	данные отсутствуют	2.5
1930	145473.85	210521.64	данные отсутствуют	2.5
1931	145469.5	210527.63	данные отсутствуют	2.5
1932	145468.26	210526.73	данные отсутствуют	2.5
1933	145467.26	210527.49	данные отсутствуют	2.5
1934	145465.86	210526.47	данные отсутствуют	2.5
1935	145466.27	210525.28	данные отсутствуют	2.5

Государственный регистратор		ФГИС ЕГРН
полное наименование должности	подпись	инициалы, фамилия

М.П.

Описание местоположения земельного участка

Земельный участок			
(вид объекта недвижимости)			
Лист № ____	Раздела 3.2	Всего листов раздела 3.2 : ____	Всего разделов: ____
31.10.2018 № 99/2018/215351650			
Кадастровый номер:		17:05:0000000:401	

Сведения о характерных точках границы земельного участка				
Система координат: Зона №				
Номер точки	Координаты		Описание закрепления на местности	Средняя квадратическая погрешность определения координат характерных точек границ земельного участка, м
	X	Y		
1	2	3	4	5
1936	145465.03	210524.38	данные отсутствуют	2.5
1937	145469.38	210518.4	данные отсутствуют	2.5
1938	145470.36	210519.11	данные отсутствуют	2.5
1939	145472.2	210517.31	данные отсутствуют	2.5
1940	145472.83	210516.7	данные отсутствуют	2.5
1941	147328.87	212531.77	данные отсутствуют	2.5
1942	147328.32	212532.44	данные отсутствуют	2.5
1943	147326.49	212534.67	данные отсутствуют	2.5
1944	147327.12	212535.4	данные отсутствуют	2.5
1945	147321.98	212539.89	данные отсутствуют	2.5
1946	147321.11	212538.88	данные отсутствуют	2.5
1947	147319.8	212539.64	данные отсутствуют	2.5
1948	147318.56	212538.2	данные отсутствуют	2.5
1949	147319.5	212537.01	данные отсутствуют	2.5
1950	147318.62	212535.99	данные отсутствуют	2.5

Государственный регистратор		ФГИС ЕГРН
полное наименование должности	подпись	инициалы, фамилия

М.П.

Описание местоположения земельного участка

Земельный участок			
(вид объекта недвижимости)			
Лист № ____	Раздела 3.2	Всего листов раздела 3.2 : ____	Всего разделов: ____
31.10.2018 № 99/2018/215351650			
Кадастровый номер:		17:05:0000000:401	

Сведения о характерных точках границы земельного участка				
Система координат: Зона №				
Номер точки	Координаты		Описание закрепления на местности	Средняя квадратическая погрешность определения координат характерных точек границ земельного участка, м
	X	Y		
1	2	3	4	5
1951	147323.73	212531.47	данные отсутствуют	2.5
1952	147324.39	212532.23	данные отсутствуют	2.5
1953	147326.86	212530.76	данные отсутствуют	2.5
1954	147327.6	212530.31	данные отсутствуют	2.5
1955	147531.82	212766.1	данные отсутствуют	2.5
1956	147531.28	212766.77	данные отсутствуют	2.5
1957	147529.45	212769	данные отсутствуют	2.5
1958	147530.08	212769.73	данные отсутствуют	2.5
1959	147524.94	212774.22	данные отсутствуют	2.5
1960	147524.07	212773.21	данные отсутствуют	2.5
1961	147522.76	212773.97	данные отсутствуют	2.5
1962	147521.52	212772.53	данные отсутствуют	2.5
1963	147522.46	212771.34	данные отсутствуют	2.5
1964	147521.58	212770.32	данные отсутствуют	2.5
1965	147526.69	212765.8	данные отсутствуют	2.5

Государственный регистратор		ФГИС ЕГРН
полное наименование должности	подпись	инициалы, фамилия

М.П.

Описание местоположения земельного участка

Земельный участок			
(вид объекта недвижимости)			
Лист № ____	Раздела 3.2	Всего листов раздела 3.2 : ____	Всего разделов: ____
31.10.2018 № 99/2018/215351650			
Кадастровый номер:		17:05:0000000:401	

Сведения о характерных точках границы земельного участка				
Система координат: Зона №				
Номер точки	Координаты		Описание закрепления на местности	Средняя квадратическая погрешность определения координат характерных точек границ земельного участка, м
	X	Y		
1	2	3	4	5
1966	147527.35	212766.56	данные отсутствуют	2.5
1967	147529.82	212765.08	данные отсутствуют	2.5
1968	147530.56	212764.64	данные отсутствуют	2.5
1969	148090.07	213410.21	данные отсутствуют	2.5
1970	148089.17	213413.93	данные отсутствуют	2.5
1971	148090.92	213414.61	данные отсутствуют	2.5
1972	148088.18	213421.7	данные отсутствуют	2.5
1973	148086.43	213421.02	данные отсутствуют	2.5
1974	148085.3	213423.08	данные отсутствуют	2.5
1975	148084.59	213424.38	данные отсутствуют	2.5
1976	148081.94	213423.36	данные отсутствуют	2.5
1977	148082.26	213422.01	данные отсутствуют	2.5
1978	148082.84	213419.63	данные отсутствуют	2.5
1979	148081.09	213418.96	данные отсутствуют	2.5
1980	148083.83	213411.87	данные отсутствуют	2.5

Государственный регистратор		ФГИС ЕГРН
полное наименование должности	подпись	инициалы, фамилия

М.П.

Выписка из Единого государственного реестра недвижимости об объекте недвижимости
Описание местоположения земельного участка

Земельный участок			
(вид объекта недвижимости)			
Лист № ____	Раздела 3.2	Всего листов раздела 3.2 : ____	Всего разделов: ____
31.10.2018 № 99/2018/215351650			
Кадастровый номер:		17:05:0000000:401	

Сведения о характерных точках границы земельного участка				
Система координат: Зона №				
Номер точки	Координаты		Описание закрепления на местности	Средняя квадратическая погрешность определения координат характерных точек границ земельного участка, м
	X	Y		
1	2	3	4	5
1981	148085.58	213412.54	данные отсутствуют	2.5
1982	148087.42	213409.18	данные отсутствуют	2.5
1983	148087.82	213409.34	данные отсутствуют	2.5
1984	148089.66	213410.05	данные отсутствуют	2.5
1985	133433.48	143815.1	данные отсутствуют	2.5
1986	133433.44	143817.03	данные отсутствуют	2.5
1987	133432.65	143817.15	данные отсутствуют	2.5
1988	133430.32	143817.5	данные отсутствуют	2.5
1989	133430.28	143818.91	данные отсутствуют	2.5
1990	133422.31	143818.73	данные отсутствуют	2.5
1991	133422.35	143816.96	данные отсутствуют	2.5
1992	133421.44	143816.66	данные отсутствуют	2.5
1993	133421.48	143814.93	данные отсутствуют	2.5
1994	133422.4	143814.68	данные отсутствуют	2.5
1995	133422.44	143812.9	данные отсутствуют	2.5

Государственный регистратор		ФГИС ЕГРН
полное наименование должности	подпись	инициалы, фамилия

М.П.

Описание местоположения земельного участка

Земельный участок			
(вид объекта недвижимости)			
Лист № ____	Раздела 3.2	Всего листов раздела 3.2 : ____	Всего разделов: ____
31.10.2018 № 99/2018/215351650			
Кадастровый номер:		17:05:0000000:401	

Сведения о характерных точках границы земельного участка				
Система координат: Зона №				
Номер точки	Координаты		Описание закрепления на местности	Средняя квадратическая погрешность определения координат характерных точек границ земельного участка, м
	X	Y		
1	2	3	4	5
1996	133430.41	143813.08	данные отсутствуют	2.5
1997	133430.38	143814.5	данные отсутствуют	2.5
1998	133432.76	143814.96	данные отсутствуют	2.5
1999	133816.84	147249.46	данные отсутствуют	2.5
2000	133816.11	147249.92	данные отсутствуют	2.5
2001	133814.15	147251.12	данные отсутствуют	2.5
2002	133814.67	147252.43	данные отсутствуют	2.5
2003	133807.26	147255.39	данные отсутствуют	2.5
2004	133806.61	147253.75	данные отсутствуют	2.5
2005	133805.66	147253.83	данные отсутствуют	2.5
2006	133805.02	147252.22	данные отсутствуют	2.5
2007	133805.76	147251.63	данные отсутствуют	2.5
2008	133805.1	147249.98	данные отсутствуют	2.5
2009	133812.51	147247.02	данные отсутствуют	2.5
2010	133813.03	147248.33	данные отсутствуют	2.5

Государственный регистратор		ФГИС ЕГРН
полное наименование должности	подпись	инициалы, фамилия

М.П.

Описание местоположения земельного участка

Земельный участок			
(вид объекта недвижимости)			
Лист № ____	Раздела 3.2	Всего листов раздела 3.2 : ____	Всего разделов: ____
31.10.2018 № 99/2018/215351650			
Кадастровый номер:		17:05:0000000:401	

Сведения о характерных точках границы земельного участка				
Система координат: Зона №				
Номер точки	Координаты		Описание закрепления на местности	Средняя квадратическая погрешность определения координат характерных точек границ земельного участка, м
	X	Y		
1	2	3	4	5
2011	133815.29	147247.84	данные отсутствуют	2.5
2012	133816.12	147247.67	данные отсутствуют	2.5
2013	135140.2	149670.12	данные отсутствуют	2.5
2014	135139.6	149670.7	данные отсутствуют	2.5
2015	135137.52	149672.73	данные отсутствуют	2.5
2016	135138.06	149673.52	данные отсутствуют	2.5
2017	135132.45	149677.41	данные отсутствуют	2.5
2018	135131.7	149676.3	данные отсутствуют	2.5
2019	135130.31	149676.91	данные отсутствуют	2.5
2020	135129.23	149675.33	данные отсутствуют	2.5
2021	135130.3	149674.26	данные отсутствуют	2.5
2022	135129.55	149673.15	данные отсутствуют	2.5
2023	135135.13	149669.23	данные отсутствуют	2.5
2024	135135.7	149670.06	данные отсутствуют	2.5
2025	135138.32	149668.88	данные отсутствуют	2.5

Государственный регистратор		ФГИС ЕГРН
полное наименование должности	подпись	инициалы, фамилия

М.П.

Описание местоположения земельного участка

Земельный участок			
(вид объекта недвижимости)			
Лист № ____	Раздела 3.2	Всего листов раздела 3.2 : ____	Всего разделов: ____
31.10.2018 № 99/2018/215351650			
Кадастровый номер:		17:05:0000000:401	

Сведения о характерных точках границы земельного участка				
Система координат: Зона №				
Номер точки	Координаты		Описание закрепления на местности	Средняя квадратическая погрешность определения координат характерных точек границ земельного участка, м
	X	Y		
1	2	3	4	5
2026	135139.11	149668.52	данные отсутствуют	2.5
2027	135969.13	152660.44	данные отсутствуют	2.5
2028	135969.04	152662.37	данные отсутствуют	2.5
2029	135968.13	152662.48	данные отсутствуют	2.5
2030	135965.61	152662.78	данные отсутствуют	2.5
2031	135965.55	152664	данные отсутствуют	2.5
2032	135958.16	152663.62	данные отсутствуют	2.5
2033	135958.23	152662.09	данные отсутствуют	2.5
2034	135957.05	152661.67	данные отсутствуют	2.5
2035	135957.14	152659.93	данные отсутствуют	2.5
2036	135958.36	152659.63	данные отсутствуют	2.5
2037	135958.43	152658.1	данные отсутствуют	2.5
2038	135965.83	152658.47	данные отсутствуют	2.5
2039	135965.76	152659.69	данные отсутствуют	2.5
2040	135968.25	152660.24	данные отсутствуют	2.5

Государственный регистратор		ФГИС ЕГРН
полное наименование должности	подпись	инициалы, фамилия

М.П.

Описание местоположения земельного участка

Земельный участок			
(вид объекта недвижимости)			
Лист № ____	Раздела 3.2	Всего листов раздела 3.2 : ____	Всего разделов: ____
31.10.2018 № 99/2018/215351650			
Кадастровый номер:		17:05:0000000:401	

Сведения о характерных точках границы земельного участка				
Система координат: Зона №				
Номер точки	Координаты		Описание закрепления на местности	Средняя квадратическая погрешность определения координат характерных точек границ земельного участка, м
	X	Y		
1	2	3	4	5
2041	135916.19	153688.99	данные отсутствуют	2.5
2042	135916.09	153690.92	данные отсутствуют	2.5
2043	135915.24	153691.02	данные отсутствуют	2.5
2044	135912.67	153691.33	данные отсутствуют	2.5
2045	135912.61	153692.55	данные отсутствуют	2.5
2046	135905.21	153692.17	данные отсутствуют	2.5
2047	135905.29	153690.64	данные отсутствуют	2.5
2048	135904.11	153690.22	данные отсутствуют	2.5
2049	135904.2	153688.48	данные отсутствуют	2.5
2050	135905.42	153688.18	данные отсутствуют	2.5
2051	135905.49	153686.65	данные отсутствуют	2.5
2052	135912.89	153687.02	данные отсутствуют	2.5
2053	135912.82	153688.24	данные отсутствуют	2.5
2054	135915.35	153688.8	данные отсутствуют	2.5
2055	135714.53	157608.96	данные отсутствуют	2.5

Государственный регистратор		ФГИС ЕГРН
полное наименование должности	подпись	инициалы, фамилия

М.П.

Описание местоположения земельного участка

Земельный участок			
(вид объекта недвижимости)			
Лист № ____	Раздела 3.2	Всего листов раздела 3.2 : ____	Всего разделов: ____
31.10.2018 № 99/2018/215351650			
Кадастровый номер:		17:05:0000000:401	

Сведения о характерных точках границы земельного участка				
Система координат: Зона №				
Номер точки	Координаты		Описание закрепления на местности	Средняя квадратическая погрешность определения координат характерных точек границ земельного участка, м
	X	Y		
1	2	3	4	5
2056	135714.43	157610.89	данные отсутствуют	2.5
2057	135713.63	157610.98	данные отсутствуют	2.5
2058	135711.01	157611.3	данные отсутствуют	2.5
2059	135710.95	157612.52	данные отсутствуют	2.5
2060	135703.55	157612.14	данные отсутствуют	2.5
2061	135703.63	157610.61	данные отсутствуют	2.5
2062	135702.45	157610.19	данные отсутствуют	2.5
2063	135702.54	157608.45	данные отсутствуют	2.5
2064	135703.76	157608.15	данные отсутствуют	2.5
2065	135703.83	157606.62	данные отсутствуют	2.5
2066	135711.23	157606.99	данные отсутствуют	2.5
2067	135711.16	157608.21	данные отсутствуют	2.5
2068	135713.75	157608.78	данные отсутствуют	2.5
2069	134083.4	170367.67	данные отсутствуют	2.5
2070	134080.79	170368.7	данные отсутствуют	2.5

Государственный регистратор		ФГИС ЕГРН
полное наименование должности	подпись	инициалы, фамилия

М.П.

Описание местоположения земельного участка

Земельный участок			
(вид объекта недвижимости)			
Лист № ____	Раздела 3.2	Всего листов раздела 3.2 : ____	Всего разделов: ____
31.10.2018 № 99/2018/215351650			
Кадастровый номер:		17:05:0000000:401	

Сведения о характерных точках границы земельного участка				
Система координат: Зона №				
Номер точки	Координаты		Описание закрепления на местности	Средняя квадратическая погрешность определения координат характерных точек границ земельного участка, м
	X	Y		
1	2	3	4	5
2071	134080.19	170368.92	данные отсутствуют	2.5
2072	134080.43	170370.11	данные отсутствуют	2.5
2073	134073.18	170371.6	данные отсутствуют	2.5
2074	134072.87	170370.1	данные отсутствуют	2.5
2075	134071.62	170369.98	данные отсутствуют	2.5
2076	134071.28	170368.28	данные отсутствуют	2.5
2077	134072.38	170367.69	данные отсутствуют	2.5
2078	134072.07	170366.18	данные отсутствуют	2.5
2079	134079.32	170364.69	данные отсутствуют	2.5
2080	134079.56	170365.88	данные отсутствуют	2.5
2081	134080.14	170365.88	данные отсутствуют	2.5
2082	134083.01	170365.77	данные отсутствуют	2.5
2083	135211.87	175313.81	данные отсутствуют	2.5
2084	135212.26	175315.7	данные отсутствуют	2.5
2085	135209.86	175316.65	данные отсутствуют	2.5

Государственный регистратор		ФГИС ЕГРН
полное наименование должности	подпись	инициалы, фамилия

М.П.

Описание местоположения земельного участка

Земельный участок			
(вид объекта недвижимости)			
Лист № ____	Раздела 3.2	Всего листов раздела 3.2 : ____	Всего разделов: ____
31.10.2018 № 99/2018/215351650			
Кадастровый номер:		17:05:0000000:401	

Сведения о характерных точках границы земельного участка				
Система координат: Зона №				
Номер точки	Координаты		Описание закрепления на местности	Средняя квадратическая погрешность определения координат характерных точек границ земельного участка, м
	X	Y		
1	2	3	4	5
2086	135209.05	175316.96	данные отсутствуют	2.5
2087	135209.28	175318.09	данные отсутствуют	2.5
2088	135202.04	175319.64	данные отсутствуют	2.5
2089	135201.73	175318.14	данные отсутствуют	2.5
2090	135200.48	175318.02	данные отсутствуют	2.5
2091	135200.14	175316.32	данные отсутствуют	2.5
2092	135201.24	175315.73	данные отсутствуют	2.5
2093	135200.93	175314.22	данные отсутствуют	2.5
2094	135208.18	175312.73	данные отсутствуют	2.5
2095	135208.4	175313.81	данные отсутствуют	2.5
2096	135209.23	175313.81	данные отсутствуют	2.5
2097	135496.79	177164.81	данные отсутствуют	2.5
2098	135495.82	177164.73	данные отсутствуют	2.5
2099	135494.36	177164.62	данные отсутствуют	2.5
2100	135493.87	177168.03	данные отсутствуют	2.5

Государственный регистратор		ФГИС ЕГРН
полное наименование должности	подпись	инициалы, фамилия

М.П.

Описание местоположения земельного участка

Земельный участок			
(вид объекта недвижимости)			
Лист № ____	Раздела 3.2	Всего листов раздела 3.2 : ____	Всего разделов: ____
31.10.2018 № 99/2018/215351650			
Кадастровый номер:		17:05:0000000:401	

Сведения о характерных точках границы земельного участка				
Система координат: Зона №				
Номер точки	Координаты		Описание закрепления на местности	Средняя квадратическая погрешность определения координат характерных точек границ земельного участка, м
	X	Y		
1	2	3	4	5
2101	135483.63	177166.48	данные отсутствуют	2.5
2102	135484.14	177163.12	данные отсутствуют	2.5
2103	135481.79	177162.27	данные отсутствуют	2.5
2104	135481.98	177161.07	данные отсутствуют	2.5
2105	135482.21	177159.5	данные отсутствуют	2.5
2106	135483.44	177159.6	данные отсутствуют	2.5
2107	135484.66	177159.67	данные отсутствуют	2.5
2108	135484.91	177158.03	данные отсутствуют	2.5
2109	135485.17	177156.3	данные отсутствуют	2.5
2110	135486.4	177156.48	данные отсутствуют	2.5
2111	135495.35	177157.84	данные отсутствуют	2.5
2112	135494.86	177161.24	данные отсутствуют	2.5
2113	135497.26	177161.75	данные отсутствуют	2.5
2114	135496.98	177163.52	данные отсутствуют	2.5
2115	140100.9	186304.42	данные отсутствуют	2.5

Государственный регистратор		ФГИС ЕГРН
полное наименование должности	подпись	инициалы, фамилия

М.П.

Описание местоположения земельного участка

Земельный участок			
(вид объекта недвижимости)			
Лист № ____	Раздела 3.2	Всего листов раздела 3.2 : ____	Всего разделов: ____
31.10.2018 № 99/2018/215351650			
Кадастровый номер:		17:05:0000000:401	

Сведения о характерных точках границы земельного участка				
Система координат: Зона №				
Номер точки	Координаты		Описание закрепления на местности	Средняя квадратическая погрешность определения координат характерных точек границ земельного участка, м
	X	Y		
1	2	3	4	5
2116	140099.35	186305.94	данные отсутствуют	2.5
2117	140098.44	186306.83	данные отсутствуют	2.5
2118	140099.12	186307.83	данные отсутствуют	2.5
2119	140093.04	186312.04	данные отсутствуют	2.5
2120	140092.17	186310.78	данные отсутствуют	2.5
2121	140090.97	186311.16	данные отсутствуют	2.5
2122	140089.99	186309.73	данные отсутствуют	2.5
2123	140090.77	186308.75	данные отсутствуют	2.5
2124	140089.9	186307.49	данные отсутствуют	2.5
2125	140095.98	186303.28	данные отсутствуют	2.5
2126	140096.67	186304.28	данные отсутствуют	2.5
2127	140097.85	186303.74	данные отсутствуют	2.5
2128	140099.8	186302.83	данные отсутствуют	2.5
2129	140674.65	187146.01	данные отсутствуют	2.5
2130	140674.85	187148.84	данные отсутствуют	2.5

Государственный регистратор		ФГИС ЕГРН
полное наименование должности	подпись	инициалы, фамилия

М.П.

Описание местоположения земельного участка

Земельный участок			
(вид объекта недвижимости)			
Лист № ____	Раздела 3.2	Всего листов раздела 3.2 : ____	Всего разделов: ____
31.10.2018 № 99/2018/215351650			
Кадастровый номер:		17:05:0000000:401	

Сведения о характерных точках границы земельного участка				
Система координат: Зона №				
Номер точки	Координаты		Описание закрепления на местности	Средняя квадратическая погрешность определения координат характерных точек границ земельного участка, м
	X	Y		
1	2	3	4	5
2131	140672.95	187149.23	данные отсутствуют	2.5
2132	140671.84	187149.46	данные отсутствуют	2.5
2133	140671.97	187151.37	данные отсутствуют	2.5
2134	140672.02	187152.18	данные отсутствуют	2.5
2135	140671.58	187152.21	данные отсутствуют	2.5
2136	140662.94	187152.8	данные отсутствуют	2.5
2137	140662.76	187150.08	данные отсутствуют	2.5
2138	140659.69	187149.89	данные отсутствуют	2.5
2139	140659.49	187147.05	данные отсутствуют	2.5
2140	140662.51	187146.44	данные отсутствуют	2.5
2141	140662.32	187143.72	данные отсутствуют	2.5
2142	140670.02	187143.19	данные отсутствуют	2.5
2143	140671.4	187143.1	данные отсутствуют	2.5
2144	140671.56	187145.45	данные отсутствуют	2.5
2145	140671.82	187145.83	данные отсутствуют	2.5

Государственный регистратор		ФГИС ЕГРН
полное наименование должности	подпись	инициалы, фамилия

М.П.

Описание местоположения земельного участка

Земельный участок			
(вид объекта недвижимости)			
Лист № ____	Раздела 3.2	Всего листов раздела 3.2 : ____	Всего разделов: ____
31.10.2018 № 99/2018/215351650			
Кадастровый номер:		17:05:0000000:401	

Сведения о характерных точках границы земельного участка				
Система координат: Зона №				
Номер точки	Координаты		Описание закрепления на местности	Средняя квадратическая погрешность определения координат характерных точек границ земельного участка, м
	X	Y		
1	2	3	4	5
2146	139899.62	187962.54	данные отсутствуют	2.5
2147	139898.14	187963.79	данные отсутствуют	2.5
2148	139897.35	187963.13	данные отсутствуют	2.5
2149	139895.5	187961.57	данные отсутствуют	2.5
2150	139894.57	187962.36	данные отсутствуют	2.5
2151	139889.79	187956.71	данные отсутствуют	2.5
2152	139890.96	187955.72	данные отсутствуют	2.5
2153	139890.47	187954.57	данные отсутствуют	2.5
2154	139891.79	187953.45	данные отсутствуют	2.5
2155	139892.84	187954.13	данные отсутствуют	2.5
2156	139894.01	187953.14	данные отсутствуют	2.5
2157	139898.79	187958.79	данные отсутствуют	2.5
2158	139897.87	187959.57	данные отсутствуют	2.5
2159	139899.09	187961.65	данные отсутствуют	2.5
2160	138200.78	189399.27	данные отсутствуют	2.5

Государственный регистратор		ФГИС ЕГРН
полное наименование должности	подпись	инициалы, фамилия

М.П.

Описание местоположения земельного участка

Земельный участок			
(вид объекта недвижимости)			
Лист № ____	Раздела 3.2	Всего листов раздела 3.2 : ____	Всего разделов: ____
31.10.2018 № 99/2018/215351650			
Кадастровый номер:		17:05:0000000:401	

Сведения о характерных точках границы земельного участка				
Система координат: Зона №				
Номер точки	Координаты		Описание закрепления на местности	Средняя квадратическая погрешность определения координат характерных точек границ земельного участка, м
	X	Y		
1	2	3	4	5
2161	138199.3	189400.52	данные отсутствуют	2.5
2162	138198.78	189400.08	данные отсутствуют	2.5
2163	138196.66	189398.3	данные отсутствуют	2.5
2164	138195.74	189399.09	данные отсутствуют	2.5
2165	138190.96	189393.44	данные отсутствуют	2.5
2166	138192.13	189392.44	данные отсутствуют	2.5
2167	138191.63	189391.29	данные отсутствуют	2.5
2168	138192.95	189390.17	данные отсутствуют	2.5
2169	138194.01	189390.86	данные отсутствуют	2.5
2170	138195.18	189389.86	данные отсутствуют	2.5
2171	138199.96	189395.51	данные отсутствуют	2.5
2172	138199.03	189396.3	данные отсутствуют	2.5
2173	138200.43	189398.68	данные отсутствуют	2.5
2174	137676.82	189841.09	данные отсутствуют	2.5
2175	137676.51	189841.91	данные отсутствуют	2.5

Государственный регистратор		ФГИС ЕГРН
полное наименование должности	подпись	инициалы, фамилия

М.П.

Описание местоположения земельного участка

Земельный участок			
(вид объекта недвижимости)			
Лист № ____	Раздела 3.2	Всего листов раздела 3.2 : ____	Всего разделов: ____
31.10.2018 № 99/2018/215351650			
Кадастровый номер:		17:05:0000000:401	

Сведения о характерных точках границы земельного участка				
Система координат: Зона №				
Номер точки	Координаты		Описание закрепления на местности	Средняя квадратическая погрешность определения координат характерных точек границ земельного участка, м
	X	Y		
1	2	3	4	5
2176	137676.25	189842.59	данные отсутствуют	2.5
2177	137675.81	189843.75	данные отсутствуют	2.5
2178	137672.08	189842.87	данные отсутствуют	2.5
2179	137671.42	189844.62	данные отсутствуют	2.5
2180	137664.31	189841.92	данные отсутствуют	2.5
2181	137664.98	189840.17	данные отсутствуют	2.5
2182	137662.91	189839.05	данные отсутствуют	2.5
2183	137661.61	189838.35	данные отсутствуют	2.5
2184	137662.62	189835.69	данные отсутствуют	2.5
2185	137664.1	189836.04	данные отсутствуют	2.5
2186	137666.35	189836.57	данные отсутствуют	2.5
2187	137667.01	189834.82	данные отсутствуют	2.5
2188	137674.12	189837.52	данные отсутствуют	2.5
2189	137673.45	189839.27	данные отсутствуют	2.5
2190	137774.97	190361.34	данные отсутствуют	2.5

Государственный регистратор		ФГИС ЕГРН
полное наименование должности	подпись	инициалы, фамилия

М.П.

Описание местоположения земельного участка

Земельный участок			
(вид объекта недвижимости)			
Лист № ____	Раздела 3.2	Всего листов раздела 3.2 : ____	Всего разделов: ____
31.10.2018 № 99/2018/215351650			
Кадастровый номер:		17:05:0000000:401	

Сведения о характерных точках границы земельного участка				
Система координат: Зона №				
Номер точки	Координаты		Описание закрепления на местности	Средняя квадратическая погрешность определения координат характерных точек границ земельного участка, м
	X	Y		
1	2	3	4	5
2191	137774.25	190361.61	данные отсутствуют	2.5
2192	137771.74	190362.53	данные отсутствуют	2.5
2193	137771.96	190363.73	данные отсутствуют	2.5
2194	137764.68	190365.08	данные отсутствуют	2.5
2195	137764.4	190363.57	данные отсутствуют	2.5
2196	137763.16	190363.43	данные отсутствуют	2.5
2197	137762.84	190361.73	данные отсутствуют	2.5
2198	137763.95	190361.15	данные отсутствуют	2.5
2199	137763.67	190359.64	данные отсутствуют	2.5
2200	137770.95	190358.29	данные отсутствуют	2.5
2201	137771.17	190359.48	данные отсутствуют	2.5
2202	137773.85	190359.45	данные отсутствуют	2.5
2203	137774.62	190359.44	данные отсутствуют	2.5
2204	137834.03	190675.72	данные отсутствуют	2.5
2205	137833.59	190675.88	данные отсутствуют	2.5

Государственный регистратор		ФГИС ЕГРН
полное наименование должности	подпись	инициалы, фамилия

М.П.

Описание местоположения земельного участка

Земельный участок			
(вид объекта недвижимости)			
Лист № ____	Раздела 3.2	Всего листов раздела 3.2 : ____	Всего разделов: ____
31.10.2018 № 99/2018/215351650			
Кадастровый номер:		17:05:0000000:401	

Сведения о характерных точках границы земельного участка				
Система координат: Зона №				
Номер точки	Координаты		Описание закрепления на местности	Средняя квадратическая погрешность определения координат характерных точек границ земельного участка, м
	X	Y		
1	2	3	4	5
2206	137830.8	190676.91	данные отсутствуют	2.5
2207	137831.02	190678.1	данные отсутствуют	2.5
2208	137823.74	190679.45	данные отсутствуют	2.5
2209	137823.46	190677.94	данные отсутствуют	2.5
2210	137822.22	190677.81	данные отсутствуют	2.5
2211	137821.9	190676.1	данные отсутствуют	2.5
2212	137823.02	190675.53	данные отсутствуют	2.5
2213	137822.74	190674.02	данные отсутствуют	2.5
2214	137830.01	190672.67	данные отсутствуют	2.5
2215	137830.23	190673.86	данные отсутствуют	2.5
2216	137833.2	190673.81	данные отсутствуют	2.5
2217	137833.68	190673.81	данные отсутствуют	2.5
2218	137894.27	190994.9	данные отсутствуют	2.5
2219	137893.86	190995.05	данные отсутствуют	2.5
2220	137891.03	190996.09	данные отсутствуют	2.5

Государственный регистратор		ФГИС ЕГРН
полное наименование должности	подпись	инициалы, фамилия

М.П.

Описание местоположения земельного участка

Земельный участок			
(вид объекта недвижимости)			
Лист № ____	Раздела 3.2	Всего листов раздела 3.2 : ____	Всего разделов: ____
31.10.2018 № 99/2018/215351650			
Кадастровый номер:		17:05:0000000:401	

Сведения о характерных точках границы земельного участка				
Система координат: Зона №				
Номер точки	Координаты		Описание закрепления на местности	Средняя квадратическая погрешность определения координат характерных точек границ земельного участка, м
	X	Y		
1	2	3	4	5
2221	137891.25	190997.28	данные отсутствуют	2.5
2222	137883.98	190998.63	данные отсутствуют	2.5
2223	137883.7	190997.12	данные отсутствуют	2.5
2224	137882.45	190996.99	данные отсутствуют	2.5
2225	137882.13	190995.28	данные отсутствуют	2.5
2226	137883.25	190994.71	данные отсутствуют	2.5
2227	137882.97	190993.2	данные отсутствуют	2.5
2228	137890.24	190991.85	данные отсутствуют	2.5
2229	137890.46	190993.04	данные отсутствуют	2.5
2230	137893.47	190992.99	данные отсутствуют	2.5
2231	137893.91	190992.99	данные отсутствуют	2.5
2232	137954.71	191314.42	данные отсутствуют	2.5
2233	137954.19	191314.61	данные отсутствуют	2.5
2234	137951.47	191315.61	данные отсутствуют	2.5
2235	137951.7	191316.8	данные отсутствуют	2.5

Государственный регистратор		ФГИС ЕГРН
полное наименование должности	подпись	инициалы, фамилия

М.П.

Описание местоположения земельного участка

Земельный участок			
(вид объекта недвижимости)			
Лист № ____	Раздела 3.2	Всего листов раздела 3.2 : ____	Всего разделов: ____
31.10.2018 № 99/2018/215351650			
Кадастровый номер:		17:05:0000000:401	

Сведения о характерных точках границы земельного участка				
Система координат: Зона №				
Номер точки	Координаты		Описание закрепления на местности	Средняя квадратическая погрешность определения координат характерных точек границ земельного участка, м
	X	Y		
1	2	3	4	5
2236	137944.42	191318.15	данные отсутствуют	2.5
2237	137944.14	191316.65	данные отсутствуют	2.5
2238	137942.89	191316.51	данные отсутствуют	2.5
2239	137942.58	191314.8	данные отсутствуют	2.5
2240	137943.69	191314.23	данные отсутствуют	2.5
2241	137943.41	191312.72	данные отсутствуют	2.5
2242	137950.69	191311.37	данные отсутствуют	2.5
2243	137950.91	191312.56	данные отсутствуют	2.5
2244	137953.8	191312.52	данные отсутствуют	2.5
2245	137954.36	191312.51	данные отсутствуют	2.5
2246	138117.95	192175.68	данные отсутствуют	2.5
2247	138114.94	192178.05	данные отсутствуют	2.5
2248	138115.9	192179.66	данные отсутствуют	2.5
2249	138109.37	192183.55	данные отсутствуют	2.5
2250	138108.41	192181.93	данные отсутствуют	2.5

Государственный регистратор		ФГИС ЕГРН
полное наименование должности	подпись	инициалы, фамилия

М.П.

Описание местоположения земельного участка

Земельный участок			
(вид объекта недвижимости)			
Лист № ____	Раздела 3.2	Всего листов раздела 3.2 : ____	Всего разделов: ____
31.10.2018 № 99/2018/215351650			
Кадастровый номер:		17:05:0000000:401	

Сведения о характерных точках границы земельного участка				
Система координат: Зона №				
Номер точки	Координаты		Описание закрепления на местности	Средняя квадратическая погрешность определения координат характерных точек границ земельного участка, м
	X	Y		
1	2	3	4	5
2251	138106.53	192182.74	данные отсутствуют	2.5
2252	138104.89	192183.44	данные отсутствуют	2.5
2253	138103.43	192181	данные отсутствуют	2.5
2254	138104.85	192179.89	данные отсутствуют	2.5
2255	138106.45	192178.63	данные отсутствуют	2.5
2256	138105.49	192177.01	данные отсутствуют	2.5
2257	138112.02	192173.13	данные отсутствуют	2.5
2258	138112.98	192174.74	данные отсутствуют	2.5
2259	138116.33	192173.31	данные отсутствуют	2.5
2260	138116.5	192173.23	данные отсутствуют	2.5
2261	138117.73	192175.3	данные отсутствуют	2.5
2262	138580.26	192496.11	данные отсутствуют	2.5
2263	138580	192496.67	данные отсутствуют	2.5
2264	138578.8	192499.24	данные отсутствуют	2.5
2265	138579.79	192499.93	данные отсутствуют	2.5

Государственный регистратор		ФГИС ЕГРН
полное наименование должности	подпись	инициалы, фамилия

М.П.

Описание местоположения земельного участка

Земельный участок			
(вид объекта недвижимости)			
Лист № ____	Раздела 3.2	Всего листов раздела 3.2 : ____	Всего разделов: ____
31.10.2018 № 99/2018/215351650			
Кадастровый номер:		17:05:0000000:401	

Сведения о характерных точках границы земельного участка				
Система координат: Зона №				
Номер точки	Координаты		Описание закрепления на местности	Средняя квадратическая погрешность определения координат характерных точек границ земельного участка, м
	X	Y		
1	2	3	4	5
2266	138575.57	192506.01	данные отсутствуют	2.5
2267	138574.31	192505.13	данные отсутствуют	2.5
2268	138573.33	192505.91	данные отсутствуют	2.5
2269	138571.9	192504.92	данные отсутствуют	2.5
2270	138572.29	192503.73	данные отсутствуют	2.5
2271	138571.03	192502.85	данные отсутствуют	2.5
2272	138575.25	192496.77	данные отсутствуют	2.5
2273	138576.25	192497.47	данные отсутствуют	2.5
2274	138578.24	192495.44	данные отсутствуют	2.5
2275	138578.67	192495.01	данные отсутствуют	2.5
2276	141683.92	194653.47	данные отсутствуют	2.5
2277	141683.56	194654.23	данные отсутствуют	2.5
2278	141682.46	194656.6	данные отсутствуют	2.5
2279	141683.45	194657.29	данные отсутствуют	2.5
2280	141679.23	194663.37	данные отсутствуют	2.5

Государственный регистратор		ФГИС ЕГРН
полное наименование должности	подпись	инициалы, фамилия

М.П.

Описание местоположения земельного участка

Земельный участок			
(вид объекта недвижимости)			
Лист № ____	Раздела 3.2	Всего листов раздела 3.2 : ____	Всего разделов: ____
31.10.2018 № 99/2018/215351650			
Кадастровый номер:		17:05:0000000:401	

Сведения о характерных точках границы земельного участка				
Система координат: Зона №				
Номер точки	Координаты		Описание закрепления на местности	Средняя квадратическая погрешность определения координат характерных точек границ земельного участка, м
	X	Y		
1	2	3	4	5
2281	141677.97	194662.49	данные отсутствуют	2.5
2282	141676.98	194663.27	данные отсутствуют	2.5
2283	141675.56	194662.28	данные отсутствуют	2.5
2284	141675.95	194661.09	данные отсутствуют	2.5
2285	141674.69	194660.21	данные отсутствуют	2.5
2286	141678.91	194654.13	данные отсутствуют	2.5
2287	141679.91	194654.83	данные отсутствуют	2.5
2288	141681.74	194652.96	данные отсутствуют	2.5
2289	141682.33	194652.37	данные отсутствуют	2.5
2290	142222.23	196528.97	данные отсутствуют	2.5
2291	142222.26	196530.9	данные отсутствуют	2.5
2292	142221.47	196531.05	данные отсутствуют	2.5
2293	142218.86	196531.53	данные отсутствуют	2.5
2294	142218.88	196532.74	данные отсутствуют	2.5
2295	142211.48	196532.83	данные отсутствуют	2.5

Государственный регистратор		ФГИС ЕГРН
полное наименование должности	подпись	инициалы, фамилия

М.П.

Описание местоположения земельного участка

Земельный участок			
(вид объекта недвижимости)			
Лист № ____	Раздела 3.2	Всего листов раздела 3.2 : ____	Всего разделов: ____
31.10.2018 № 99/2018/215351650			
Кадастровый номер:		17:05:0000000:401	

Сведения о характерных точках границы земельного участка				
Система координат: Зона №				
Номер точки	Координаты		Описание закрепления на местности	Средняя квадратическая погрешность определения координат характерных точек границ земельного участка, м
	X	Y		
1	2	3	4	5
2296	142211.46	196531.29	данные отсутствуют	2.5
2297	142210.26	196530.94	данные отсутствуют	2.5
2298	142210.24	196529.21	данные отсутствуют	2.5
2299	142211.43	196528.83	данные отсутствуют	2.5
2300	142211.41	196527.3	данные отсутствуют	2.5
2301	142218.81	196527.21	данные отсутствуют	2.5
2302	142218.83	196528.42	данные отсутствуют	2.5
2303	142221.44	196528.84	данные отсутствуют	2.5
2304	143741.88	207543.31	данные отсутствуют	2.5
2305	143742.07	207546.14	данные отсутствуют	2.5
2306	143739.88	207546.59	данные отсутствуют	2.5
2307	143739.06	207546.76	данные отсутствуют	2.5
2308	143739.25	207549.47	данные отсутствуют	2.5
2309	143730.17	207550.1	данные отсутствуют	2.5
2310	143729.98	207547.38	данные отсутствуют	2.5

Государственный регистратор		ФГИС ЕГРН
полное наименование должности	подпись	инициалы, фамилия

М.П.

Описание местоположения земельного участка

Земельный участок			
(вид объекта недвижимости)			
Лист № ____	Раздела 3.2	Всего листов раздела 3.2 : ____	Всего разделов: ____
31.10.2018 № 99/2018/215351650			
Кадастровый номер:		17:05:0000000:401	

Сведения о характерных точках границы земельного участка				
Система координат: Зона №				
Номер точки	Координаты		Описание закрепления на местности	Средняя квадратическая погрешность определения координат характерных точек границ земельного участка, м
	X	Y		
1	2	3	4	5
2311	143727.67	207547.24	данные отсутствуют	2.5
2312	143726.91	207547.19	данные отсутствуют	2.5
2313	143726.71	207544.35	данные отсутствуют	2.5
2314	143727.46	207544.2	данные отсутствуют	2.5
2315	143729.73	207543.74	данные отсутствуют	2.5
2316	143729.54	207541.02	данные отсутствуют	2.5
2317	143738.62	207540.4	данные отсутствуют	2.5
2318	143738.81	207543.12	данные отсутствуют	2.5
2319	143739.68	207543.17	данные отсутствуют	2.5
2320	146120.95	211137.14	данные отсутствуют	2.5
2321	146120.4	211137.81	данные отсутствуют	2.5
2322	146118.76	211139.81	данные отсутствуют	2.5
2323	146119.56	211140.73	данные отсутствуют	2.5
2324	146113.97	211145.58	данные отсутствуют	2.5
2325	146112.96	211144.42	данные отсутствуют	2.5

Государственный регистратор		ФГИС ЕГРН
полное наименование должности	подпись	инициалы, фамилия

М.П.

Описание местоположения земельного участка

Земельный участок			
(вид объекта недвижимости)			
Лист № ____	Раздела 3.2	Всего листов раздела 3.2 : ____	Всего разделов: ____
31.10.2018 № 99/2018/215351650			
Кадастровый номер:		17:05:0000000:401	

Сведения о характерных точках границы земельного участка				
Система координат: Зона №				
Номер точки	Координаты		Описание закрепления на местности	Средняя квадратическая погрешность определения координат характерных точек границ земельного участка, м
	X	Y		
1	2	3	4	5
2326	146111.82	211144.93	данные отсутствуют	2.5
2327	146110.68	211143.62	данные отсутствуют	2.5
2328	146111.35	211142.56	данные отсутствуют	2.5
2329	146110.34	211141.4	данные отсутствуют	2.5
2330	146115.93	211136.55	данные отсутствуют	2.5
2331	146116.73	211137.47	данные отсутствуют	2.5
2332	146118.94	211136.13	данные отсутствуют	2.5
2333	146119.68	211135.68	данные отсутствуют	2.5
2334	147741.33	213007.98	данные отсутствуют	2.5
2335	147740.78	213008.65	данные отсутствуют	2.5
2336	147738.95	213010.88	данные отсутствуют	2.5
2337	147739.58	213011.61	данные отсутствуют	2.5
2338	147734.44	213016.1	данные отсутствуют	2.5
2339	147733.57	213015.09	данные отсутствуют	2.5
2340	147732.26	213015.85	данные отсутствуют	2.5

Государственный регистратор		ФГИС ЕГРН
полное наименование должности	подпись	инициалы, фамилия

М.П.

Описание местоположения земельного участка

Земельный участок			
(вид объекта недвижимости)			
Лист № ____	Раздела 3.2	Всего листов раздела 3.2 : ____	Всего разделов: ____
31.10.2018 № 99/2018/215351650			
Кадастровый номер:		17:05:0000000:401	

Сведения о характерных точках границы земельного участка				
Система координат: Зона №				
Номер точки	Координаты		Описание закрепления на местности	Средняя квадратическая погрешность определения координат характерных точек границ земельного участка, м
	X	Y		
1	2	3	4	5
2341	147731.02	213014.41	данные отсутствуют	2.5
2342	147731.96	213013.22	данные отсутствуют	2.5
2343	147731.08	213012.2	данные отсутствуют	2.5
2344	147736.19	213007.68	данные отсутствуют	2.5
2345	147736.85	213008.44	данные отсутствуют	2.5
2346	147739.32	213006.97	данные отсутствуют	2.5
2347	147740.06	213006.52	данные отсутствуют	2.5
2348	148323.63	213380.89	данные отсутствуют	2.5
2349	148323.88	213381.69	данные отсутствуют	2.5
2350	148324.67	213384.18	данные отсутствуют	2.5
2351	148325.87	213384.01	данные отсутствуют	2.5
2352	148326.89	213391.34	данные отсутствуют	2.5
2353	148325.37	213391.55	данные отсутствуют	2.5
2354	148325.17	213392.79	данные отсутствуют	2.5
2355	148323.45	213393.03	данные отсутствуют	2.5

Государственный регистратор		ФГИС ЕГРН
полное наименование должности	подпись	инициалы, фамилия

М.П.

Описание местоположения земельного участка

Земельный участок			
(вид объекта недвижимости)			
Лист № ____	Раздела 3.2	Всего листов раздела 3.2 : ____	Всего разделов: ____
31.10.2018 № 99/2018/215351650			
Кадастровый номер:		17:05:0000000:401	

Сведения о характерных точках границы земельного участка				
Система координат: Зона №				
Номер точки	Координаты		Описание закрепления на местности	Средняя квадратическая погрешность определения координат характерных точек границ земельного участка, м
	X	Y		
1	2	3	4	5
2356	148322.93	213391.89	данные отсутствуют	2.5
2357	148321.41	213392.1	данные отсутствуют	2.5
2358	148320.39	213384.77	данные отсутствуют	2.5
2359	148321.6	213384.6	данные отсутствуют	2.5
2360	148321.68	213381.96	данные отсутствуют	2.5
2361	148321.71	213381.16	данные отсутствуют	2.5
2362	149774.61	213204.97	данные отсутствуют	2.5
2363	149774.78	213206.52	данные отсутствуют	2.5
2364	149775.04	213208.78	данные отсутствуют	2.5
2365	149776.91	213208.81	данные отсутствуют	2.5
2366	149776.77	213216.41	данные отсутствуют	2.5
2367	149774.89	213216.38	данные отсутствуют	2.5
2368	149774.46	213219.24	данные отсутствуют	2.5
2369	149774.32	213220.17	данные отсутствуют	2.5
2370	149771.48	213220.11	данные отсутствуют	2.5

Государственный регистратор		ФГИС ЕГРН
полное наименование должности	подпись	инициалы, фамилия

М.П.

Описание местоположения земельного участка

Земельный участок			
(вид объекта недвижимости)			
Лист № ____	Раздела 3.2	Всего листов раздела 3.2 : ____	Всего разделов: ____
31.10.2018 № 99/2018/215351650			
Кадастровый номер:		17:05:0000000:401	

Сведения о характерных точках границы земельного участка				
Система координат: Зона №				
Номер точки	Координаты		Описание закрепления на местности	Средняя квадратическая погрешность определения координат характерных точек границ земельного участка, м
	X	Y		
1	2	3	4	5
2371	149771.35	213219.04	данные отсутствуют	2.5
2372	149771.05	213216.3	данные отсутствуют	2.5
2373	149769.17	213216.27	данные отсутствуют	2.5
2374	149769.32	213208.67	данные отсутствуют	2.5
2375	149771.19	213208.71	данные отсутствуют	2.5
2376	149771.54	213206.43	данные отсутствуют	2.5
2377	149771.77	213204.92	данные отсутствуют	2.5
2378	133356.86	145487.77	данные отсутствуют	2.5
2379	133356.77	145489.7	данные отсутствуют	2.5
2380	133355.12	145489.91	данные отсутствуют	2.5
2381	133353.35	145490.13	данные отсутствуют	2.5
2382	133353.29	145491.34	данные отсутствуют	2.5
2383	133345.9	145491	данные отсутствуют	2.5
2384	133345.97	145489.46	данные отсутствуют	2.5
2385	133344.79	145489.05	данные отсутствуют	2.5

Государственный регистратор		ФГИС ЕГРН
полное наименование должности	подпись	инициалы, фамилия

М.П.

Описание местоположения земельного участка

Земельный участок			
(вид объекта недвижимости)			
Лист № ____	Раздела 3.2	Всего листов раздела 3.2 : ____	Всего разделов: ____
31.10.2018 № 99/2018/215351650			
Кадастровый номер:		17:05:0000000:401	

Сведения о характерных точках границы земельного участка				
Система координат: Зона №				
Номер точки	Координаты		Описание закрепления на местности	Средняя квадратическая погрешность определения координат характерных точек границ земельного участка, м
	X	Y		
1	2	3	4	5
2386	133344.87	145487.31	данные отсутствуют	2.5
2387	133346.09	145487.01	данные отсутствуют	2.5
2388	133346.16	145485.47	данные отсутствуют	2.5
2389	133353.55	145485.82	данные отсутствуют	2.5
2390	133353.49	145487.03	данные отсутствуют	2.5
2391	133355.23	145487.41	данные отсутствуют	2.5
2392	133341.82	145812.42	данные отсутствуют	2.5
2393	133341.73	145814.35	данные отсутствуют	2.5
2394	133340.07	145814.56	данные отсутствуют	2.5
2395	133338.31	145814.78	данные отсутствуют	2.5
2396	133338.25	145815.99	данные отсутствуют	2.5
2397	133330.86	145815.65	данные отсутствуют	2.5
2398	133330.93	145814.11	данные отсутствуют	2.5
2399	133329.75	145813.69	данные отсутствуют	2.5
2400	133329.83	145811.96	данные отсутствуют	2.5

Государственный регистратор		ФГИС ЕГРН
полное наименование должности	подпись	инициалы, фамилия

М.П.

Описание местоположения земельного участка

Земельный участок			
(вид объекта недвижимости)			
Лист № ____	Раздела 3.2	Всего листов раздела 3.2 : ____	Всего разделов: ____
31.10.2018 № 99/2018/215351650			
Кадастровый номер:		17:05:0000000:401	

Сведения о характерных точках границы земельного участка				
Система координат: Зона №				
Номер точки	Координаты		Описание закрепления на местности	Средняя квадратическая погрешность определения координат характерных точек границ земельного участка, м
	X	Y		
1	2	3	4	5
2401	133331.04	145811.65	данные отсутствуют	2.5
2402	133331.11	145810.12	данные отсутствуют	2.5
2403	133338.51	145810.47	данные отсутствуют	2.5
2404	133338.45	145811.68	данные отсутствуют	2.5
2405	133340.18	145812.06	данные отсутствуют	2.5
2406	133947.22	147579.63	данные отсутствуют	2.5
2407	133946.51	147580.05	данные отсутствуют	2.5
2408	133944.26	147581.41	данные отсутствуют	2.5
2409	133944.7	147582.54	данные отсутствуют	2.5
2410	133937.81	147585.24	данные отсутствуют	2.5
2411	133937.25	147583.81	данные отсутствуют	2.5
2412	133936	147583.91	данные отсутствуют	2.5
2413	133935.37	147582.29	данные отсутствуют	2.5
2414	133936.36	147581.52	данные отсутствуют	2.5
2415	133935.8	147580.09	данные отсутствуют	2.5

Государственный регистратор		ФГИС ЕГРН
полное наименование должности	подпись	инициалы, фамилия

М.П.

Выписка из Единого государственного реестра недвижимости об объекте недвижимости
Описание местоположения земельного участка

Земельный участок			
(вид объекта недвижимости)			
Лист № ____	Раздела <u>3.2</u>	Всего листов раздела <u>3.2</u> : ____	Всего разделов: ____
31.10.2018 № 99/2018/215351650			
Кадастровый номер:		17:05:0000000:401	

Сведения о характерных точках границы земельного участка				
Система координат: Зона №				
Номер точки	Координаты		Описание закрепления на местности	Средняя квадратическая погрешность определения координат характерных точек границ земельного участка, м
	X	Y		
1	2	3	4	5
2416	133942.69	147577.39	данные отсутствуют	2.5
2417	133943.13	147578.52	данные отсутствуют	2.5
2418	133945.7	147577.99	данные отсутствуют	2.5
2419	133946.51	147577.83	данные отсутствуют	2.5
2420	134178.59	148165.38	данные отсутствуют	2.5
2421	134177.89	148165.82	данные отсутствуют	2.5
2422	134175.42	148167.38	данные отсутствуют	2.5
2423	134175.79	148168.27	данные отсутствуют	2.5
2424	134169.5	148170.91	данные отсутствуют	2.5
2425	134168.99	148169.68	данные отсутствуют	2.5
2426	134167.51	148169.99	данные отсутствуют	2.5
2427	134166.78	148168.22	данные отсутствуют	2.5
2428	134168.05	148167.4	данные отсутствуют	2.5
2429	134167.54	148166.15	данные отсутствуют	2.5
2430	134173.81	148163.47	данные отсутствуют	2.5

Государственный регистратор		ФГИС ЕГРН
полное наименование должности	подпись	инициалы, фамилия

М.П.

Раздел 3.2

Выписка из Единого государственного реестра недвижимости об объекте недвижимости
Описание местоположения земельного участка

Земельный участок			
(вид объекта недвижимости)			
Лист № ____	Раздела <u>3.2</u>	Всего листов раздела <u>3.2</u> : ____	Всего разделов: ____
31.10.2018 № 99/2018/215351650			
Кадастровый номер:		17:05:0000000:401	

Сведения о характерных точках границы земельного участка				
Система координат: Зона №				
Номер точки	Координаты		Описание закрепления на местности	Средняя квадратическая погрешность определения координат характерных точек границ земельного участка, м
	X	Y		
1	2	3	4	5
2431	134174.2	148164.4	данные отсутствуют	2.5
2432	134177.08	148163.76	данные отсутствуют	2.5
2433	134177.85	148163.59	данные отсутствуют	2.5

Государственный регистратор		ФГИС ЕГРН
полное наименование должности	подпись	инициалы, фамилия

М.П.

Выписка из Единого государственного реестра недвижимости об объекте недвижимости

Сведения о характеристиках объекта недвижимости

На основании запроса от 31.10.2018 г., поступившего на рассмотрение 31.10.2018 г., сообщаем, что согласно записям Единого государственного реестра недвижимости:

Земельный участок			
(вид объекта недвижимости)			
Лист № ____ Раздела <u>1</u>	Всего листов раздела <u>1</u> : ____	Всего разделов: ____	Всего листов выписки: ____
31.10.2018 № 99/2018/215350367			
Кадастровый номер:		17:05:0402001:57	

Номер кадастрового квартала:	17:05:0402001
Дата присвоения кадастрового номера:	10.09.2008
Ранее присвоенный государственный учетный номер:	данные отсутствуют
Адрес:	установлено относительно ориентира, расположенного в границах участка. Почтовый адрес ориентира: Республика Тыва, Кызылский р-н, на 44 км.автодороги Кызыл-Тээли по правой стороне 50 метров от дороги
Площадь:	20000 +/- 177кв. м
Кадастровая стоимость, руб.:	16400
Кадастровые номера расположенных в пределах земельного участка объектов недвижимости:	данные отсутствуют
Кадастровые номера объектов недвижимости, из которых образован объект недвижимости:	данные отсутствуют
Кадастровые номера образованных объектов недвижимости:	данные отсутствуют
Сведения о включении объекта недвижимости в состав предприятия как имущественного комплекса:	

Государственный регистратор		ФГИС ЕГРН
полное наименование должности	подпись	инициалы, фамилия

М.П.

Сведения о характеристиках объекта недвижимости

Земельный участок			
(вид объекта недвижимости)			
Лист № ____ Раздела <u>1</u>	Всего листов раздела <u>1</u> : ____	Всего разделов: ____	Всего листов выписки: ____
31.10.2018 № 99/2018/215350367			
Кадастровый номер:		17:05:0402001:57	

Категория земель:	Земли сельскохозяйственного назначения
Виды разрешенного использования:	Для ведения личного подсобного хозяйства
Сведения о кадастровом инженере:	данные отсутствуют
Сведения о лесах, водных объектах и об иных природных объектах, расположенных в пределах земельного участка:	данные отсутствуют
Сведения о том, что земельный участок полностью или частично расположен в границах зоны с особыми условиями использования территории или территории объекта культурного наследия	данные отсутствуют
Сведения о том, что земельный участок расположен в границах особой экономической зоны, территории опережающего социально-экономического развития, зоны территориального развития в Российской Федерации, игровой зоны:	данные отсутствуют
Сведения о том, что земельный участок расположен в границах особо охраняемой природной территории, охотничьих угодий, лесничеств, лесопарков:	данные отсутствуют
Сведения о результатах проведения государственного земельного надзора:	данные отсутствуют
Сведения о расположении земельного участка в границах территории, в отношении которой утвержден проект межевания территории:	данные отсутствуют

Государственный регистратор		ФГИС ЕГРН
полное наименование должности	подпись	инициалы, фамилия

М.П.

Сведения о характеристиках объекта недвижимости

Земельный участок			
(вид объекта недвижимости)			
Лист № ____ Раздела <u>1</u>	Всего листов раздела <u>1</u> : ____	Всего разделов: ____	Всего листов выписки: ____
31.10.2018 № 99/2018/215350367			
Кадастровый номер:		17:05:0402001:57	

Условный номер земельного участка:	данные отсутствуют
Сведения о принятии акта и (или) заключении договора, предусматривающих предоставление в соответствии с земельным законодательством исполнительным органом государственной власти или органом местного самоуправления находящегося в государственной или муниципальной собственности земельного участка для строительства наемного дома социального использования или наемного дома коммерческого использования:	данные отсутствуют
Сведения о том, что земельный участок или земельные участки образованы на основании решения об изъятии земельного участка и (или) расположенного на нем объекта недвижимости для государственных или муниципальных нужд:	данные отсутствуют
Сведения о том, что земельный участок образован из земель или земельного участка, государственная собственность на которые не разграничена:	данные отсутствуют
Сведения о наличии земельного спора о местоположении границ земельных участков:	данные отсутствуют
Статус записи об объекте недвижимости:	Сведения об объекте недвижимости имеют статус "актуальные"
Особые отметки:	Сведения о видах разрешенного использования имеют статус «Актуальные незасвидетельствованные». Право (ограничение права, обременение объекта недвижимости) зарегистрировано на данный объект недвижимости с видами разрешенного использования «Земли запаса (неиспользуемые)». Сведения необходимые для заполнения раздела 4 отсутствуют. Сведения необходимые для заполнения раздела 4.1 отсутствуют. Сведения необходимые для заполнения раздела 4.2 отсутствуют.
Получатель выписки:	Сибгатуллин Руслан Вазирович

Государственный регистратор		ФГИС ЕГРН
полное наименование должности	подпись	инициалы, фамилия

М.П.


Земельный участок			
(вид объекта недвижимости)			
Лист № ____ Раздела <u>2</u>		Всего листов раздела <u>2</u> : ____	Всего разделов: ____
Всего листов выписки: ____			
31.10.2018 № 99/2018/215350367			
Кадастровый номер:		17:05:0402001:57	
1.	Правообладатель (правообладатели):		1.1. данные о правообладателе отсутствуют
2.	Вид, номер и дата государственной регистрации права:		2.1. не зарегистрировано
3.	Ограничение прав и обременение объекта недвижимости:		
	3.1.1.	вид:	Аренда, весь объект
		дата государственной регистрации:	14.07.2009
		номер государственной регистрации:	17-17-01/095/2009-029
		срок, на который установлено ограничение прав и обременение объекта недвижимости:	с 22.05.2009 по 22.05.2058
		лицо, в пользу которого установлено ограничение прав и обременение объекта недвижимости:	Ооржак Мерген Дандар-оолович
		основание государственной регистрации:	Договор аренды от 22.05.2009 №47, дата регистрации 14.07.2009, №17-17-01/095/2009-029
4.	Договоры участия в долевом строительстве:		не зарегистрировано
5.	Заявленные в судебном порядке права требования:		данные отсутствуют
6.	Сведения о возражении в отношении зарегистрированного права:		данные отсутствуют
7.	Сведения о наличии решения об изъятии объекта недвижимости для государственных и муниципальных нужд:		данные отсутствуют
8.	Сведения о невозможности государственной регистрации без личного участия правообладателя или его законного представителя:		
9.	Правопритязания и сведения о наличии поступивших, но не рассмотренных заявлений о проведении государственной регистрации права (перехода, прекращения права), ограничения права или обременения объекта недвижимости, сделки в отношении объекта недвижимости:		данные отсутствуют
10.	Сведения об осуществлении государственной регистрации сделки, права, ограничения права без необходимого в силу закона согласия третьего лица, органа:		данные отсутствуют
11.	Сведения о невозможности государственной регистрации перехода, прекращения, ограничения права на земельный участок из земель сельскохозяйственного назначения:		

Государственный регистратор		ФГИС ЕГРН
полное наименование должности	подпись	инициалы, фамилия

М.П.

Выписка из Единого государственного реестра недвижимости об объекте недвижимости
Описание местоположения земельного участка

Земельный участок			
(вид объекта недвижимости)			
Лист № ____ Раздела <u>3</u>	Всего листов раздела <u>3</u> : ____	Всего разделов: ____	Всего листов выписки: ____
31.10.2018 № 99/2018/215350367			
Кадастровый номер:		17:05:0402001:57	

План (чертеж, схема) земельного участка			
			
Масштаб 1: данные отсутствуют	Условные обозначения:		

Государственный регистратор		ФГИС ЕГРН
полное наименование должности	подпись	инициалы, фамилия

М.П.

Раздел 3.1

Выписка из Единого государственного реестра недвижимости об объекте недвижимости
Описание местоположения земельного участка

Земельный участок			
(вид объекта недвижимости)			
Лист № ____ Раздела <u>3.1</u>	Всего листов раздела <u>3.1</u> : ____	Всего разделов: ____	Всего листов выписки: ____
31.10.2018 № 99/2018/215350367			
Кадастровый номер:		17:05:0402001:57	

Описание местоположения границ земельного участка							
Номер п/п	Номер точки		Дирекционный угол	Горизонтальное проложение, м	Описание закрепления на местности	Кадастровые номера смежных участков	Сведения об адресах правообладателей смежных земельных участков
	начальная	конечная					
1	2	3	4	5	6	7	8
1	327	328	данные отсутствуют	данные отсутствуют	данные отсутствуют	данные отсутствуют	данные отсутствуют
2	327	330	данные отсутствуют	данные отсутствуют	данные отсутствуют	данные отсутствуют	данные отсутствуют
3	328	329	данные отсутствуют	данные отсутствуют	данные отсутствуют	данные отсутствуют	данные отсутствуют
4	329	330	данные отсутствуют	данные отсутствуют	данные отсутствуют	данные отсутствуют	данные отсутствуют

Государственный регистратор		ФГИС ЕГРН
полное наименование должности	подпись	инициалы, фамилия

М.П.

Земельный участок			
(вид объекта недвижимости)			
Лист № ____	Раздела 3.2	Всего листов раздела 3.2 : ____	Всего разделов: ____
31.10.2018 № 99/2018/215350367			
Кадастровый номер:		17:05:0402001:57	

Сведения о характерных точках границы земельного участка				
Система координат: Местная 167				
Зона №				
Номер точки	Координаты		Описание закрепления на местности	Средняя квадратическая погрешность определения координат характерных точек границ земельного участка, м
	X	Y		
1	2	3	4	5
1	134618.78	169687.14	данные отсутствуют	0.3
2	134814.88	169726.36	данные отсутствуют	0.3
3	134795.27	169824.41	данные отсутствуют	0.3
4	134599.17	169785.19	данные отсутствуют	0.3

Государственный регистратор		ФГИС ЕГРН
полное наименование должности	подпись	инициалы, фамилия

М.П.

Выписка из Единого государственного реестра недвижимости об объекте недвижимости

Сведения о характеристиках объекта недвижимости

На основании запроса от 31.10.2018 г., поступившего на рассмотрение 31.10.2018 г., сообщаем, что согласно записям Единого государственного реестра недвижимости:

Земельный участок			
(вид объекта недвижимости)			
Лист № ____ Раздела <u>1</u>	Всего листов раздела <u>1</u> : ____	Всего разделов: ____	Всего листов выписки: ____
31.10.2018 № 99/2018/215353822			
Кадастровый номер:		17:05:0402001:109	

Номер кадастрового квартала:	17:05:0402001
Дата присвоения кадастрового номера:	13.02.2014
Ранее присвоенный государственный учетный номер:	данные отсутствуют
Адрес:	Республика Тыва, Кызылский район, 60 м южнее от автодороги А- 162 Кызыл-Ак-Довурак, на 4,5 км юго-западнее от западной окраины п. Усть-Элегест, 2,8 км северо-западнее тригопункта Усть-Элегест
Площадь:	279 +/- 146кв. м
Кадастровая стоимость, руб.:	228.78
Кадастровые номера расположенных в пределах земельного участка объектов недвижимости:	данные отсутствуют
Кадастровые номера объектов недвижимости, из которых образован объект недвижимости:	данные отсутствуют
Кадастровые номера образованных объектов недвижимости:	данные отсутствуют
Сведения о включении объекта недвижимости в состав предприятия как имущественного комплекса:	

Государственный регистратор		ФГИС ЕГРН
полное наименование должности	подпись	инициалы, фамилия

М.П.

Сведения о характеристиках объекта недвижимости

Земельный участок			
(вид объекта недвижимости)			
Лист № ____ Раздела <u>1</u>	Всего листов раздела <u>1</u> : ____	Всего разделов: ____	Всего листов выписки: ____
31.10.2018 № 99/2018/215353822			
Кадастровый номер:		17:05:0402001:109	

Категория земель:	Земли сельскохозяйственного назначения
Виды разрешенного использования:	для сельскохозяйственного использования
Сведения о кадастровом инженере:	Ковригина Наталья Александровна №24-10-39
Сведения о лесах, водных объектах и об иных природных объектах, расположенных в пределах земельного участка:	данные отсутствуют
Сведения о том, что земельный участок полностью или частично расположен в границах зоны с особыми условиями использования территории или территории объекта культурного наследия	данные отсутствуют
Сведения о том, что земельный участок расположен в границах особой экономической зоны, территории опережающего социально-экономического развития, зоны территориального развития в Российской Федерации, игровой зоны:	данные отсутствуют
Сведения о том, что земельный участок расположен в границах особо охраняемой природной территории, охотничьих угодий, лесничеств, лесопарков:	данные отсутствуют
Сведения о результатах проведения государственного земельного надзора:	данные отсутствуют
Сведения о расположении земельного участка в границах территории, в отношении которой утвержден проект межевания территории:	данные отсутствуют

Государственный регистратор		ФГИС ЕГРН
полное наименование должности	подпись	инициалы, фамилия

М.П.

Сведения о характеристиках объекта недвижимости

Земельный участок			
(вид объекта недвижимости)			
Лист № ____ Раздела <u>1</u>	Всего листов раздела <u>1</u> : ____	Всего разделов: ____	Всего листов выписки: ____
31.10.2018 № 99/2018/215353822			
Кадастровый номер:		17:05:0402001:109	

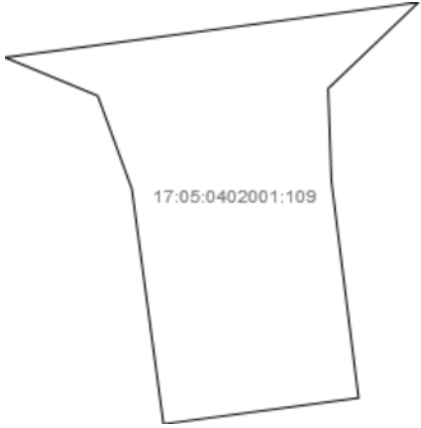
Условный номер земельного участка:	данные отсутствуют
Сведения о принятии акта и (или) заключении договора, предусматривающих предоставление в соответствии с земельным законодательством исполнительным органом государственной власти или органом местного самоуправления находящегося в государственной или муниципальной собственности земельного участка для строительства наемного дома социального использования или наемного дома коммерческого использования:	данные отсутствуют
Сведения о том, что земельный участок или земельные участки образованы на основании решения об изъятии земельного участка и (или) расположенного на нем объекта недвижимости для государственных или муниципальных нужд:	данные отсутствуют
Сведения о том, что земельный участок образован из земель или земельного участка, государственная собственность на которые не разграничена:	данные отсутствуют
Сведения о наличии земельного спора о местоположении границ земельных участков:	данные отсутствуют
Статус записи об объекте недвижимости:	Сведения об объекте недвижимости имеют статус "временные". Дата истечения срока действия временного характера - 2019-02-14
Особые отметки:	Для данного земельного участка обеспечен доступ посредством земельного участка (земельных участков) с кадастровым номером (кадастровыми номерами) Земли общего пользования. Сведения необходимые для заполнения раздела 2 отсутствуют. Сведения необходимые для заполнения раздела 4 отсутствуют. Сведения необходимые для заполнения раздела 4.1 отсутствуют. Сведения необходимые для заполнения раздела 4.2 отсутствуют.
Получатель выписки:	Сибгатуллин Руслан Вазирович

Государственный регистратор		ФГИС ЕГРН
полное наименование должности	подпись	инициалы, фамилия

М.П.

Выписка из Единого государственного реестра недвижимости об объекте недвижимости
Описание местоположения земельного участка

Земельный участок			
(вид объекта недвижимости)			
Лист № ____ Раздела <u>3</u>	Всего листов раздела <u>3</u> : ____	Всего разделов: ____	Всего листов выписки: ____
31.10.2018 № 99/2018/215353822			
Кадастровый номер:		17:05:0402001:109	

План (чертеж, схема) земельного участка			
			
Масштаб 1: данные отсутствуют	Условные обозначения:		

Государственный регистратор		ФГИС ЕГРН
полное наименование должности	подпись	инициалы, фамилия

М.П.

Раздел 3.1

Выписка из Единого государственного реестра недвижимости об объекте недвижимости
Описание местоположения земельного участка

Земельный участок			
(вид объекта недвижимости)			
Лист № ____ Раздела <u>3.1</u>	Всего листов раздела <u>3.1</u> : ____	Всего разделов: ____	Всего листов выписки: ____
31.10.2018 № 99/2018/215353822			
Кадастровый номер:		17:05:0402001:109	

Описание местоположения границ земельного участка							
Номер п/п	Номер точки		Дирекционный угол	Горизонтальное проложение, м	Описание закрепления на местности	Кадастровые номера смежных участков	Сведения об адресах правообладателей смежных земельных участков
	начальная	конечная					
1	2	3	4	5	6	7	8
1	1	2	данные отсутствуют	данные отсутствуют	-	данные отсутствуют	данные отсутствуют
2	2	3	данные отсутствуют	данные отсутствуют	-	данные отсутствуют	данные отсутствуют
3	3	4	данные отсутствуют	данные отсутствуют	-	данные отсутствуют	данные отсутствуют
4	4	5	данные отсутствуют	данные отсутствуют	-	данные отсутствуют	данные отсутствуют
5	5	6	данные отсутствуют	данные отсутствуют	-	данные отсутствуют	данные отсутствуют
6	6	7	данные отсутствуют	данные отсутствуют	-	данные отсутствуют	данные отсутствуют
7	7	8	данные отсутствуют	данные отсутствуют	-	данные отсутствуют	данные отсутствуют
8	8	1	данные отсутствуют	данные отсутствуют	-	данные отсутствуют	данные отсутствуют

Государственный регистратор		ФГИС ЕГРН
полное наименование должности	подпись	инициалы, фамилия

М.П.

Выписка из Единого государственного реестра недвижимости об объекте недвижимости
Описание местоположения земельного участка

Земельный участок			
(вид объекта недвижимости)			
Лист № ____ Раздела 3.2	Всего листов раздела 3.2 : ____	Всего разделов: ____	Всего листов выписки: ____
31.10.2018 № 99/2018/215353822			
Кадастровый номер:		17:05:0402001:109	

Сведения о характерных точках границы земельного участка				
Система координат: Местная 167				
Зона №				
Номер точки	Координаты		Описание закрепления на местности	Средняя квадратическая погрешность определения координат характерных точек границ земельного участка, м
	X	Y		
1	2	3	4	5
1	135060.82	177465.85	626003000000	2.5
2	135063.97	177489.47	626003000000	2.5
3	135059.04	177484.31	626003000000	2.5
4	135053.74	177484.5	626003000000	2.5
5	135041.33	177486.05	626003000000	2.5
6	135039.84	177474.9	626003000000	2.5
7	135053.31	177473.09	626003000000	2.5
8	135058.62	177471.15	626003000000	2.5

Государственный регистратор		ФГИС ЕГРН
полное наименование должности	подпись	инициалы, фамилия

М.П.

Выписка из Единого государственного реестра недвижимости об объекте недвижимости

Сведения о характеристиках объекта недвижимости

На основании запроса от 31.10.2018 г., поступившего на рассмотрение 31.10.2018 г., сообщаем, что согласно записям Единого государственного реестра недвижимости:

Земельный участок			
(вид объекта недвижимости)			
Лист № ____ Раздела <u>1</u>	Всего листов раздела <u>1</u> : ____	Всего разделов: ____	Всего листов выписки: ____
31.10.2018 № 99/2018/215352199			
Кадастровый номер:		17:05:0402001:118	

Номер кадастрового квартала:	17:05:0402001
Дата присвоения кадастрового номера:	07.11.2014
Ранее присвоенный государственный учетный номер:	данные отсутствуют
Адрес:	установлено относительно ориентира, расположенного в границах участка. Почтовый адрес ориентира: Республика Тыва, Кызылский район, электросетевой объект Вл 110кВ, С-427
Площадь:	908 +/- 53кв. м
Кадастровая стоимость, руб.:	335.96
Кадастровые номера расположенных в пределах земельного участка объектов недвижимости:	данные отсутствуют
Кадастровые номера объектов недвижимости, из которых образован объект недвижимости:	данные отсутствуют
Кадастровые номера образованных объектов недвижимости:	данные отсутствуют
Сведения о включении объекта недвижимости в состав предприятия как имущественного комплекса:	

Государственный регистратор		ФГИС ЕГРН
полное наименование должности	подпись	инициалы, фамилия

М.П.

Сведения о характеристиках объекта недвижимости

Земельный участок			
(вид объекта недвижимости)			
Лист № ____ Раздела <u>1</u>	Всего листов раздела <u>1</u> : ____	Всего разделов: ____	Всего листов выписки: ____
31.10.2018 № 99/2018/215352199			
Кадастровый номер:		17:05:0402001:118	

Категория земель:	Земли промышленности, энергетики, транспорта, связи, радиовещания, телевидения, информатики, земли для обеспечения космической деятельности, земли обороны, безопасности и земли иного специального назначения
Виды разрешенного использования:	для размещения объектов энергетики
Сведения о кадастровом инженере:	Ондар Буян Алексеевич №17-13-16, Общество с ограниченной ответственностью "Вектор"
Сведения о лесах, водных объектах и об иных природных объектах, расположенных в пределах земельного участка:	данные отсутствуют
Сведения о том, что земельный участок полностью или частично расположен в границах зоны с особыми условиями использования территории или территории объекта культурного наследия	данные отсутствуют
Сведения о том, что земельный участок расположен в границах особой экономической зоны, территории опережающего социально-экономического развития, зоны территориального развития в Российской Федерации, игровой зоны:	данные отсутствуют
Сведения о том, что земельный участок расположен в границах особо охраняемой природной территории, охотничьих угодий, лесничеств, лесопарков:	данные отсутствуют
Сведения о результатах проведения государственного земельного надзора:	данные отсутствуют
Сведения о расположении земельного участка в границах территории, в отношении которой утвержден проект межевания территории:	данные отсутствуют

Государственный регистратор		ФГИС ЕГРН
полное наименование должности	подпись	инициалы, фамилия

М.П.

Сведения о характеристиках объекта недвижимости

Земельный участок			
(вид объекта недвижимости)			
Лист № ____ Раздела 1	Всего листов раздела 1 : ____	Всего разделов: ____	Всего листов выписки: ____
31.10.2018 № 99/2018/215352199			
Кадастровый номер:		17:05:0402001:118	

Условный номер земельного участка:	данные отсутствуют
Сведения о принятии акта и (или) заключении договора, предусматривающих предоставление в соответствии с земельным законодательством исполнительным органом государственной власти или органом местного самоуправления находящегося в государственной или муниципальной собственности земельного участка для строительства наемного дома социального использования или наемного дома коммерческого использования:	данные отсутствуют
Сведения о том, что земельный участок или земельные участки образованы на основании решения об изъятии земельного участка и (или) расположенного на нем объекта недвижимости для государственных или муниципальных нужд:	данные отсутствуют
Сведения о том, что земельный участок образован из земель или земельного участка, государственная собственность на которые не разграничена:	данные отсутствуют
Сведения о наличии земельного спора о местоположении границ земельных участков:	данные отсутствуют
Статус записи об объекте недвижимости:	Сведения об объекте недвижимости имеют статус "актуальные"
Особые отметки:	<p>Граница земельного участка состоит из 53 контуров. Сведения о видах разрешенного использования имеют статус «Актуальные незасвидетельствованные». Право (ограничение права, обременение объекта недвижимости) зарегистрировано на данный объект недвижимости с видами разрешенного использования отсутствует.</p> <p>Состав земельного участка:</p> <p>1) №1 площадь: 16.01 кв.м 2) №2 площадь: 16.01 кв.м 3) №3 площадь: 16.01 кв.м 4) №4 площадь: 16.01 кв.м 5) №5 площадь: 16.01 кв.м 6) №6 площадь: 16.01 кв.м 7) №7 площадь: 16.01 кв.м 8) №8 площадь: 16.01 кв.м 9) №9 площадь: 16.01 кв.м 10) №10 площадь: 16.01 кв.м 11) №11 площадь: 16.01 кв.м 12) №12 площадь: 16.01 кв.м 13) №13 площадь: 16.01 кв.м 14) №14 площадь: 16.01 кв.м 15) №15 площадь: 16.01 кв.м 16) №16 площадь: 16.01 кв.м 17) №17 площадь: 16.01 кв.м 18) №18 площадь: 16.01 кв.м 19) №19 площадь: 16.01 кв.м 20) №20 площадь: 16.01 кв.м 21) №21 площадь: 16.01 кв.м 22) №22 площадь: 16.01 кв.м 23) №23 площадь: 36.01 кв.м 24) №24 площадь: 16.01 кв.м 25) №25 площадь: 16.01 кв.м 26) №26 площадь: 16.01 кв.м 27) №27 площадь: 16.01 кв.м 28) №28 площадь: 16.01 кв.м 29) №29 площадь: 16.01 кв.м 30) №30 площадь: 16.01 кв.м 31) №31 площадь: 16.01 кв.м 32) №32 площадь: 16.01 кв.м 33) №33 площадь: 16.01 кв.м 34) №34 площадь: 16.01 кв.м 35) №35 площадь: 36.01 кв.м 36) №36 площадь: 16.01 кв.м 37) №37 площадь: 16.01 кв.м 38) №38 площадь: 16.01 кв.м 39) №39 площадь: 16.01 кв.м 40) №40 площадь: 16.01 кв.м 41) №41 площадь: 16.01 кв.м 42) №42 площадь: 16.01 кв.м 43) №43 площадь: 16.01 кв.м</p>

	44) №44 площадь: 16.01 кв.м 45) №45 площадь: 16.01 кв.м 46) №46 площадь: 16.01 кв.м 47) №47 площадь: 16.01 кв.м 48) №48 площадь: 16.01 кв.м 49) №49 площадь: 16.01 кв.м 50) №50 площадь: 16.01 кв.м 51) №51 площадь: 16.01 кв.м 52) №52 площадь: 16.01 кв.м 53) №53 площадь: 36.01 кв.м Сведения необходимые для заполнения раздела 4 отсутствуют. Сведения необходимые для заполнения раздела 4.1 отсутствуют. Сведения необходимые для заполнения раздела 4.2 отсутствуют.	Приложение 6 к Акту ГИКЭ № 06-01/19. Лист 1115
Получатель выписки:	Сибгатуллин Руслан Вазирович	

Государственный регистратор		ФГИС ЕГРН
полное наименование должности	подпись	инициалы, фамилия

М.П.

Раздел 2

Выписка из Единого государственного реестра недвижимости об объекте недвижимости
Сведения о зарегистрированных правах


Земельный участок			
(вид объекта недвижимости)			
Лист № ____ Раздела <u>2</u>		Всего листов раздела <u>2</u> : ____	Всего разделов: ____
Всего листов выписки: ____			
31.10.2018 № 99/2018/215352199			
Кадастровый номер:		17:05:0402001:118	
1.	Правообладатель (правообладатели):		1.1. Российская Федерация
2.	Вид, номер и дата государственной регистрации права:		2.1. Собственность, № 17-17/003-17/001/033/2015-212/1 от 14.04.2015
3.	Ограничение прав и обременение объекта недвижимости:		
	3.1.1.	вид:	Аренда (в том числе, субаренда)
		дата государственной регистрации:	24.08.2015
		номер государственной регистрации:	17-17/001-17/001/060/2015-304/2
		срок, на который установлено ограничение прав и обременение объекта недвижимости:	с 01.05.2015 по 30.04.2064
		лицо, в пользу которого установлено ограничение прав и обременение объекта недвижимости:	Открытое акционерное общество "Тываэнерго", ИНН: 1701029232
	основание государственной регистрации:		'Договор аренды' №Д15-1/18 от 01.07.2015
4.	Договоры участия в долевом строительстве:		не зарегистрировано
5.	Заявленные в судебном порядке права требования:		данные отсутствуют
6.	Сведения о возражении в отношении зарегистрированного права:		данные отсутствуют
7.	Сведения о наличии решения об изъятии объекта недвижимости для государственных и муниципальных нужд:		данные отсутствуют
8.	Сведения о невозможности государственной регистрации без личного участия правообладателя или его законного представителя:		
9.	Правопритязания и сведения о наличии поступивших, но не рассмотренных заявлений о проведении государственной регистрации права (перехода, прекращения права), ограничения права или обременения объекта недвижимости, сделки в отношении объекта недвижимости:		Принято заявление: Регистрация договора аренды (субаренды) 11.08.2015 10:00, запись №17/001/060/2015-304.
10.	Сведения об осуществлении государственной регистрации сделки, права, ограничения права без необходимого в силу закона согласия третьего лица, органа:		данные отсутствуют
11.	Сведения о невозможности государственной регистрации перехода, прекращения, ограничения права на земельный участок из земель сельскохозяйственного назначения:		

Государственный регистратор		ФГИС ЕГРН
полное наименование должности	подпись	инициалы, фамилия

М.П.

Выписка из Единого государственного реестра недвижимости об объекте недвижимости
Описание местоположения земельного участка

Земельный участок			
(вид объекта недвижимости)			
Лист № ____ Раздела <u>3</u>	Всего листов раздела <u>3</u> : ____	Всего разделов: ____	Всего листов выписки: ____
31.10.2018 № 99/2018/215352199			
Кадастровый номер:		17:05:0402001:118	

План (чертеж, схема) земельного участка			
			
Масштаб 1: данные отсутствуют	Условные обозначения:		


Государственный регистратор		ФГИС ЕГРН
полное наименование должности	подпись	инициалы, фамилия

М.П.

Раздел 3

Выписка из Единого государственного реестра недвижимости об объекте недвижимости
Описание местоположения земельного участка

Земельный участок			
(вид объекта недвижимости)			
Лист № ____ Раздела <u>3</u>	Всего листов раздела <u>3</u> : ____	Всего разделов: ____	Всего листов выписки: ____
31.10.2018 № 99/2018/215352199			
Кадастровый номер:		17:05:0402001:118	

План (чертеж, схема) земельного участка			
			
Масштаб 1: данные отсутствуют	Условные обозначения:		

Государственный регистратор		ФГИС ЕГРН
полное наименование должности	подпись	инициалы, фамилия

М.П.

Выписка из Единого государственного реестра недвижимости об объекте недвижимости
Описание местоположения земельного участка

Земельный участок			
(вид объекта недвижимости)			
Лист № ____ Раздела <u>3</u>	Всего листов раздела <u>3</u> : ____	Всего разделов: ____	Всего листов выписки: ____
31.10.2018 № 99/2018/215352199			
Кадастровый номер:		17:05:0402001:118	

План (чертеж, схема) земельного участка			
<div>17:05:0402001:118(2)</div>			
Масштаб 1: данные отсутствуют	Условные обозначения:		

Государственный регистратор		ФГИС ЕГРН
полное наименование должности	подпись	инициалы, фамилия

М.П.

Раздел 3

Выписка из Единого государственного реестра недвижимости об объекте недвижимости
Описание местоположения земельного участка

Земельный участок			
(вид объекта недвижимости)			
Лист № ____ Раздела <u>3</u>	Всего листов раздела <u>3</u> : ____	Всего разделов: ____	Всего листов выписки: ____
31.10.2018 № 99/2018/215352199			
Кадастровый номер:		17:05:0402001:118	

План (чертеж, схема) земельного участка			
<div>17:05:0402001:118(3)</div>			
Масштаб 1: данные отсутствуют	Условные обозначения:		

Государственный регистратор		ФГИС ЕГРН
полное наименование должности	подпись	инициалы, фамилия

М.П.

Выписка из Единого государственного реестра недвижимости об объекте недвижимости
Описание местоположения земельного участка

Земельный участок			
(вид объекта недвижимости)			
Лист № ____ Раздела <u>3</u>	Всего листов раздела <u>3</u> : ____	Всего разделов: ____	Всего листов выписки: ____
31.10.2018 № 99/2018/215352199			
Кадастровый номер:		17:05:0402001:118	

План (чертеж, схема) земельного участка			
<div>17:05:0402001:118(4)</div>			
Масштаб 1: данные отсутствуют	Условные обозначения:		

Государственный регистратор		ФГИС ЕГРН
полное наименование должности	подпись	инициалы, фамилия

М.П.

Раздел 3

Выписка из Единого государственного реестра недвижимости об объекте недвижимости
Описание местоположения земельного участка

Земельный участок			
(вид объекта недвижимости)			
Лист № ____ Раздела <u>3</u>	Всего листов раздела <u>3</u> : ____	Всего разделов: ____	Всего листов выписки: ____
31.10.2018 № 99/2018/215352199			
Кадастровый номер:		17:05:0402001:118	

План (чертеж, схема) земельного участка			
<div>17:05:0402001:118(5)</div>			
Масштаб 1: данные отсутствуют	Условные обозначения:		

Государственный регистратор		ФГИС ЕГРН
полное наименование должности	подпись	инициалы, фамилия

М.П.

Выписка из Единого государственного реестра недвижимости об объекте недвижимости
Описание местоположения земельного участка

Земельный участок			
(вид объекта недвижимости)			
Лист № ____ Раздела <u>3</u>	Всего листов раздела <u>3</u> : ____	Всего разделов: ____	Всего листов выписки: ____
31.10.2018 № 99/2018/215352199			
Кадастровый номер:		17:05:0402001:118	

План (чертеж, схема) земельного участка			
<div>17:05:0402001:118(6)</div>			
Масштаб 1: данные отсутствуют	Условные обозначения:		

Государственный регистратор		ФГИС ЕГРН
полное наименование должности	подпись	инициалы, фамилия

М.П.

Раздел 3

Выписка из Единого государственного реестра недвижимости об объекте недвижимости
Описание местоположения земельного участка

Земельный участок			
(вид объекта недвижимости)			
Лист № ____ Раздела <u>3</u>	Всего листов раздела <u>3</u> : ____	Всего разделов: ____	Всего листов выписки: ____
31.10.2018 № 99/2018/215352199			
Кадастровый номер:		17:05:0402001:118	

План (чертеж, схема) земельного участка			
<div>17:05:0402001:118(7)</div>			
Масштаб 1: данные отсутствуют	Условные обозначения:		

Государственный регистратор		ФГИС ЕГРН
полное наименование должности	подпись	инициалы, фамилия

М.П.

Выписка из Единого государственного реестра недвижимости об объекте недвижимости
Описание местоположения земельного участка

Земельный участок			
(вид объекта недвижимости)			
Лист № ____ Раздела <u>3</u>	Всего листов раздела <u>3</u> : ____	Всего разделов: ____	Всего листов выписки: ____
31.10.2018 № 99/2018/215352199			
Кадастровый номер:		17:05:0402001:118	

План (чертеж, схема) земельного участка			
<div>17:05:0402001:118(8)</div>			
Масштаб 1: данные отсутствуют	Условные обозначения:		

Государственный регистратор		ФГИС ЕГРН
полное наименование должности	подпись	инициалы, фамилия

М.П.

Раздел 3

Выписка из Единого государственного реестра недвижимости об объекте недвижимости
Описание местоположения земельного участка

Земельный участок			
(вид объекта недвижимости)			
Лист № ____ Раздела <u>3</u>	Всего листов раздела <u>3</u> : ____	Всего разделов: ____	Всего листов выписки: ____
31.10.2018 № 99/2018/215352199			
Кадастровый номер:		17:05:0402001:118	

План (чертеж, схема) земельного участка			
<div>17:05:0402001:118(9)</div>			
Масштаб 1: данные отсутствуют	Условные обозначения:		

Государственный регистратор		ФГИС ЕГРН
полное наименование должности	подпись	инициалы, фамилия

М.П.

Выписка из Единого государственного реестра недвижимости об объекте недвижимости
Описание местоположения земельного участка

Земельный участок			
(вид объекта недвижимости)			
Лист № ____ Раздела <u>3</u>	Всего листов раздела <u>3</u> : ____	Всего разделов: ____	Всего листов выписки: ____
31.10.2018 № 99/2018/215352199			
Кадастровый номер:		17:05:0402001:118	

План (чертеж, схема) земельного участка			
<div>17:05:0402001:118(10)</div>			
Масштаб 1: данные отсутствуют	Условные обозначения:		

Государственный регистратор		ФГИС ЕГРН
полное наименование должности	подпись	инициалы, фамилия

М.П.

Раздел 3

Выписка из Единого государственного реестра недвижимости об объекте недвижимости
Описание местоположения земельного участка

Земельный участок			
(вид объекта недвижимости)			
Лист № ____ Раздела <u>3</u>	Всего листов раздела <u>3</u> : ____	Всего разделов: ____	Всего листов выписки: ____
31.10.2018 № 99/2018/215352199			
Кадастровый номер:		17:05:0402001:118	

План (чертеж, схема) земельного участка			
<div>17:05:0402001:118(11)</div>			
Масштаб 1: данные отсутствуют	Условные обозначения:		

Государственный регистратор		ФГИС ЕГРН
полное наименование должности	подпись	инициалы, фамилия

М.П.

Выписка из Единого государственного реестра недвижимости об объекте недвижимости
Описание местоположения земельного участка

Земельный участок			
(вид объекта недвижимости)			
Лист № ____ Раздела <u>3</u>	Всего листов раздела <u>3</u> : ____	Всего разделов: ____	Всего листов выписки: ____
31.10.2018 № 99/2018/215352199			
Кадастровый номер:		17:05:0402001:118	

План (чертеж, схема) земельного участка			
<div>17:05:0402001:118(12)</div>			
Масштаб 1: данные отсутствуют	Условные обозначения:		

Государственный регистратор		ФГИС ЕГРН
полное наименование должности	подпись	инициалы, фамилия

М.П.

Раздел 3

Выписка из Единого государственного реестра недвижимости об объекте недвижимости
Описание местоположения земельного участка

Земельный участок			
(вид объекта недвижимости)			
Лист № ____ Раздела <u>3</u>	Всего листов раздела <u>3</u> : ____	Всего разделов: ____	Всего листов выписки: ____
31.10.2018 № 99/2018/215352199			
Кадастровый номер:		17:05:0402001:118	

План (чертеж, схема) земельного участка			
<div>17:05:0402001:118(13)</div>			
Масштаб 1: данные отсутствуют	Условные обозначения:		

Государственный регистратор		ФГИС ЕГРН
полное наименование должности	подпись	инициалы, фамилия

М.П.

Выписка из Единого государственного реестра недвижимости об объекте недвижимости
Описание местоположения земельного участка

Земельный участок			
(вид объекта недвижимости)			
Лист № ____ Раздела <u>3</u>	Всего листов раздела <u>3</u> : ____	Всего разделов: ____	Всего листов выписки: ____
31.10.2018 № 99/2018/215352199			
Кадастровый номер:		17:05:0402001:118	

План (чертеж, схема) земельного участка			
<div>17:05:0402001:118(14)</div>			
Масштаб 1: данные отсутствуют	Условные обозначения:		

Государственный регистратор		ФГИС ЕГРН
полное наименование должности	подпись	инициалы, фамилия

М.П.

Раздел 3

Выписка из Единого государственного реестра недвижимости об объекте недвижимости
Описание местоположения земельного участка

Земельный участок			
(вид объекта недвижимости)			
Лист № ____ Раздела <u>3</u>	Всего листов раздела <u>3</u> : ____	Всего разделов: ____	Всего листов выписки: ____
31.10.2018 № 99/2018/215352199			
Кадастровый номер:		17:05:0402001:118	

План (чертеж, схема) земельного участка			
<div>17:05:0402001:118(15)</div>			
Масштаб 1: данные отсутствуют	Условные обозначения:		

Государственный регистратор		ФГИС ЕГРН
полное наименование должности	подпись	инициалы, фамилия

М.П.

Выписка из Единого государственного реестра недвижимости об объекте недвижимости
Описание местоположения земельного участка

Земельный участок			
(вид объекта недвижимости)			
Лист № ____ Раздела <u>3</u>	Всего листов раздела <u>3</u> : ____	Всего разделов: ____	Всего листов выписки: ____
31.10.2018 № 99/2018/215352199			
Кадастровый номер:		17:05:0402001:118	

План (чертеж, схема) земельного участка			
<div>17:05:0402001:118(16)</div>			
Масштаб 1: данные отсутствуют	Условные обозначения:		

Государственный регистратор		ФГИС ЕГРН
полное наименование должности	подпись	инициалы, фамилия

М.П.

Раздел 3

Выписка из Единого государственного реестра недвижимости об объекте недвижимости
Описание местоположения земельного участка

Земельный участок			
(вид объекта недвижимости)			
Лист № ____ Раздела <u>3</u>	Всего листов раздела <u>3</u> : ____	Всего разделов: ____	Всего листов выписки: ____
31.10.2018 № 99/2018/215352199			
Кадастровый номер:		17:05:0402001:118	

План (чертеж, схема) земельного участка			
<div>17:05:0402001:118(17)</div>			
Масштаб 1: данные отсутствуют	Условные обозначения:		

Государственный регистратор		ФГИС ЕГРН
полное наименование должности	подпись	инициалы, фамилия

М.П.

Выписка из Единого государственного реестра недвижимости об объекте недвижимости
Описание местоположения земельного участка

Земельный участок			
(вид объекта недвижимости)			
Лист № ____ Раздела <u>3</u>	Всего листов раздела <u>3</u> : ____	Всего разделов: ____	Всего листов выписки: ____
31.10.2018 № 99/2018/215352199			
Кадастровый номер:		17:05:0402001:118	

План (чертеж, схема) земельного участка			
<div>17:05:0402001:118(18)</div>			
Масштаб 1: данные отсутствуют	Условные обозначения:		

Государственный регистратор		ФГИС ЕГРН
полное наименование должности	подпись	инициалы, фамилия

М.П.

Раздел 3

Выписка из Единого государственного реестра недвижимости об объекте недвижимости
Описание местоположения земельного участка

Земельный участок			
(вид объекта недвижимости)			
Лист № ____ Раздела <u>3</u>	Всего листов раздела <u>3</u> : ____	Всего разделов: ____	Всего листов выписки: ____
31.10.2018 № 99/2018/215352199			
Кадастровый номер:		17:05:0402001:118	

План (чертеж, схема) земельного участка			
<div>17:05:0402001:118(19)</div>			
Масштаб 1: данные отсутствуют	Условные обозначения:		

Государственный регистратор		ФГИС ЕГРН
полное наименование должности	подпись	инициалы, фамилия

М.П.

Выписка из Единого государственного реестра недвижимости об объекте недвижимости
Описание местоположения земельного участка

Земельный участок			
(вид объекта недвижимости)			
Лист № ____ Раздела <u>3</u>	Всего листов раздела <u>3</u> : ____	Всего разделов: ____	Всего листов выписки: ____
31.10.2018 № 99/2018/215352199			
Кадастровый номер:		17:05:0402001:118	

План (чертеж, схема) земельного участка			
<div>17:05:0402001:118(20)</div>			
Масштаб 1: данные отсутствуют	Условные обозначения:		

Государственный регистратор		ФГИС ЕГРН
полное наименование должности	подпись	инициалы, фамилия

М.П.

Раздел 3

Выписка из Единого государственного реестра недвижимости об объекте недвижимости
Описание местоположения земельного участка

Земельный участок			
(вид объекта недвижимости)			
Лист № ____ Раздела <u>3</u>	Всего листов раздела <u>3</u> : ____	Всего разделов: ____	Всего листов выписки: ____
31.10.2018 № 99/2018/215352199			
Кадастровый номер:		17:05:0402001:118	

План (чертеж, схема) земельного участка			
<div>17:05:0402001:118(21)</div>			
Масштаб 1: данные отсутствуют	Условные обозначения:		

Государственный регистратор		ФГИС ЕГРН
полное наименование должности	подпись	инициалы, фамилия

М.П.

Выписка из Единого государственного реестра недвижимости об объекте недвижимости
Описание местоположения земельного участка

Земельный участок			
(вид объекта недвижимости)			
Лист № ____ Раздела <u>3</u>	Всего листов раздела <u>3</u> : ____	Всего разделов: ____	Всего листов выписки: ____
31.10.2018 № 99/2018/215352199			
Кадастровый номер:		17:05:0402001:118	

План (чертеж, схема) земельного участка			
<div>17:05:0402001:118(22)</div>			
Масштаб 1: данные отсутствуют	Условные обозначения:		

Государственный регистратор		ФГИС ЕГРН
полное наименование должности	подпись	инициалы, фамилия

М.П.

Раздел 3

Выписка из Единого государственного реестра недвижимости об объекте недвижимости
Описание местоположения земельного участка

Земельный участок			
(вид объекта недвижимости)			
Лист № ____ Раздела <u>3</u>	Всего листов раздела <u>3</u> : ____	Всего разделов: ____	Всего листов выписки: ____
31.10.2018 № 99/2018/215352199			
Кадастровый номер:		17:05:0402001:118	

План (чертеж, схема) земельного участка			
<div>17:05:0402001:118(23)</div>			
Масштаб 1: данные отсутствуют	Условные обозначения:		

Государственный регистратор		ФГИС ЕГРН
полное наименование должности	подпись	инициалы, фамилия

М.П.

Выписка из Единого государственного реестра недвижимости об объекте недвижимости
Описание местоположения земельного участка

Земельный участок			
(вид объекта недвижимости)			
Лист № ____ Раздела <u>3</u>	Всего листов раздела <u>3</u> : ____	Всего разделов: ____	Всего листов выписки: ____
31.10.2018 № 99/2018/215352199			
Кадастровый номер:		17:05:0402001:118	

План (чертеж, схема) земельного участка			
<div>17:05:0402001:118(24)</div>			
Масштаб 1: данные отсутствуют	Условные обозначения:		

Государственный регистратор		ФГИС ЕГРН
полное наименование должности	подпись	инициалы, фамилия

М.П.

Раздел 3

Выписка из Единого государственного реестра недвижимости об объекте недвижимости
Описание местоположения земельного участка

Земельный участок			
(вид объекта недвижимости)			
Лист № ____ Раздела <u>3</u>	Всего листов раздела <u>3</u> : ____	Всего разделов: ____	Всего листов выписки: ____
31.10.2018 № 99/2018/215352199			
Кадастровый номер:		17:05:0402001:118	

План (чертеж, схема) земельного участка			
<div>17:05:0402001:118(25)</div>			
Масштаб 1: данные отсутствуют	Условные обозначения:		

Государственный регистратор		ФГИС ЕГРН
полное наименование должности	подпись	инициалы, фамилия

М.П.

Выписка из Единого государственного реестра недвижимости об объекте недвижимости
Описание местоположения земельного участка

Земельный участок			
(вид объекта недвижимости)			
Лист № ____ Раздела <u>3</u>	Всего листов раздела <u>3</u> : ____	Всего разделов: ____	Всего листов выписки: ____
31.10.2018 № 99/2018/215352199			
Кадастровый номер:		17:05:0402001:118	

План (чертеж, схема) земельного участка			
<div>17:05:0402001:118(26)</div>			
Масштаб 1: данные отсутствуют	Условные обозначения:		

Государственный регистратор		ФГИС ЕГРН
полное наименование должности	подпись	инициалы, фамилия

М.П.

Раздел 3

Выписка из Единого государственного реестра недвижимости об объекте недвижимости
Описание местоположения земельного участка

Земельный участок			
(вид объекта недвижимости)			
Лист № ____ Раздела <u>3</u>	Всего листов раздела <u>3</u> : ____	Всего разделов: ____	Всего листов выписки: ____
31.10.2018 № 99/2018/215352199			
Кадастровый номер:		17:05:0402001:118	

План (чертеж, схема) земельного участка			
<div>17:05:0402001:118(27)</div>			
Масштаб 1: данные отсутствуют	Условные обозначения:		

Государственный регистратор		ФГИС ЕГРН
полное наименование должности	подпись	инициалы, фамилия

М.П.

Выписка из Единого государственного реестра недвижимости об объекте недвижимости
Описание местоположения земельного участка

Земельный участок			
(вид объекта недвижимости)			
Лист № ____ Раздела <u>3</u>	Всего листов раздела <u>3</u> : ____	Всего разделов: ____	Всего листов выписки: ____
31.10.2018 № 99/2018/215352199			
Кадастровый номер:		17:05:0402001:118	

План (чертеж, схема) земельного участка			
<div>17:05:0402001:118(28)</div>			
Масштаб 1: данные отсутствуют	Условные обозначения:		

Государственный регистратор		ФГИС ЕГРН
полное наименование должности	подпись	инициалы, фамилия

М.П.

Раздел 3

Выписка из Единого государственного реестра недвижимости об объекте недвижимости
Описание местоположения земельного участка

Земельный участок			
(вид объекта недвижимости)			
Лист № ____ Раздела <u>3</u>	Всего листов раздела <u>3</u> : ____	Всего разделов: ____	Всего листов выписки: ____
31.10.2018 № 99/2018/215352199			
Кадастровый номер:		17:05:0402001:118	

План (чертеж, схема) земельного участка			
<div>17:05:0402001:118(29)</div>			
Масштаб 1: данные отсутствуют	Условные обозначения:		

Государственный регистратор		ФГИС ЕГРН
полное наименование должности	подпись	инициалы, фамилия

М.П.

Выписка из Единого государственного реестра недвижимости об объекте недвижимости
Описание местоположения земельного участка

Земельный участок			
(вид объекта недвижимости)			
Лист № ____ Раздела <u>3</u>	Всего листов раздела <u>3</u> : ____	Всего разделов: ____	Всего листов выписки: ____
31.10.2018 № 99/2018/215352199			
Кадастровый номер:		17:05:0402001:118	

План (чертеж, схема) земельного участка			
<div>17:05:0402001:118(30)</div>			
Масштаб 1: данные отсутствуют	Условные обозначения:		

Государственный регистратор		ФГИС ЕГРН
полное наименование должности	подпись	инициалы, фамилия

М.П.

Раздел 3

Выписка из Единого государственного реестра недвижимости об объекте недвижимости
Описание местоположения земельного участка

Земельный участок			
(вид объекта недвижимости)			
Лист № ____ Раздела <u>3</u>	Всего листов раздела <u>3</u> : ____	Всего разделов: ____	Всего листов выписки: ____
31.10.2018 № 99/2018/215352199			
Кадастровый номер:		17:05:0402001:118	

План (чертеж, схема) земельного участка			
<div>17:05:0402001:118(31)</div>			
Масштаб 1: данные отсутствуют	Условные обозначения:		

Государственный регистратор		ФГИС ЕГРН
полное наименование должности	подпись	инициалы, фамилия

М.П.

Выписка из Единого государственного реестра недвижимости об объекте недвижимости
Описание местоположения земельного участка

Земельный участок			
(вид объекта недвижимости)			
Лист № ____ Раздела <u>3</u>	Всего листов раздела <u>3</u> : ____	Всего разделов: ____	Всего листов выписки: ____
31.10.2018 № 99/2018/215352199			
Кадастровый номер:		17:05:0402001:118	

План (чертеж, схема) земельного участка			
<div>17:05:0402001:118(32)</div>			
Масштаб 1: данные отсутствуют	Условные обозначения:		

Государственный регистратор		ФГИС ЕГРН
полное наименование должности	подпись	инициалы, фамилия

М.П.

Раздел 3

Выписка из Единого государственного реестра недвижимости об объекте недвижимости
Описание местоположения земельного участка

Земельный участок			
(вид объекта недвижимости)			
Лист № ____ Раздела <u>3</u>	Всего листов раздела <u>3</u> : ____	Всего разделов: ____	Всего листов выписки: ____
31.10.2018 № 99/2018/215352199			
Кадастровый номер:		17:05:0402001:118	

План (чертеж, схема) земельного участка			
<div>17:05:0402001:118(33)</div>			
Масштаб 1: данные отсутствуют	Условные обозначения:		

Государственный регистратор		ФГИС ЕГРН
полное наименование должности	подпись	инициалы, фамилия

М.П.

Выписка из Единого государственного реестра недвижимости об объекте недвижимости
Описание местоположения земельного участка

Земельный участок			
(вид объекта недвижимости)			
Лист № ____ Раздела <u>3</u>	Всего листов раздела <u>3</u> : ____	Всего разделов: ____	Всего листов выписки: ____
31.10.2018 № 99/2018/215352199			
Кадастровый номер:		17:05:0402001:118	

План (чертеж, схема) земельного участка			
<div>17:05:0402001:118(34)</div>			
Масштаб 1: данные отсутствуют	Условные обозначения:		

Государственный регистратор		ФГИС ЕГРН
полное наименование должности	подпись	инициалы, фамилия

М.П.

Раздел 3

Выписка из Единого государственного реестра недвижимости об объекте недвижимости
Описание местоположения земельного участка

Земельный участок			
(вид объекта недвижимости)			
Лист № ____ Раздела <u>3</u>	Всего листов раздела <u>3</u> : ____	Всего разделов: ____	Всего листов выписки: ____
31.10.2018 № 99/2018/215352199			
Кадастровый номер:		17:05:0402001:118	

План (чертеж, схема) земельного участка			
<div>17:05:0402001:118(35)</div>			
Масштаб 1: данные отсутствуют	Условные обозначения:		

Государственный регистратор		ФГИС ЕГРН
полное наименование должности	подпись	инициалы, фамилия

М.П.

Выписка из Единого государственного реестра недвижимости об объекте недвижимости
Описание местоположения земельного участка

Земельный участок			
(вид объекта недвижимости)			
Лист № ____ Раздела <u>3</u>	Всего листов раздела <u>3</u> : ____	Всего разделов: ____	Всего листов выписки: ____
31.10.2018 № 99/2018/215352199			
Кадастровый номер:		17:05:0402001:118	

План (чертеж, схема) земельного участка			
<div>17:05:0402001:118(36)</div>			
Масштаб 1: данные отсутствуют	Условные обозначения:		

Государственный регистратор		ФГИС ЕГРН
полное наименование должности	подпись	инициалы, фамилия

М.П.

Раздел 3

Выписка из Единого государственного реестра недвижимости об объекте недвижимости
Описание местоположения земельного участка

Земельный участок			
(вид объекта недвижимости)			
Лист № ____ Раздела <u>3</u>	Всего листов раздела <u>3</u> : ____	Всего разделов: ____	Всего листов выписки: ____
31.10.2018 № 99/2018/215352199			
Кадастровый номер:		17:05:0402001:118	

План (чертеж, схема) земельного участка			
<div>17:05:0402001:118(37)</div>			
Масштаб 1: данные отсутствуют	Условные обозначения:		

Государственный регистратор		ФГИС ЕГРН
полное наименование должности	подпись	инициалы, фамилия

М.П.

Выписка из Единого государственного реестра недвижимости об объекте недвижимости
Описание местоположения земельного участка

Земельный участок			
(вид объекта недвижимости)			
Лист № ____ Раздела <u>3</u>	Всего листов раздела <u>3</u> : ____	Всего разделов: ____	Всего листов выписки: ____
31.10.2018 № 99/2018/215352199			
Кадастровый номер:		17:05:0402001:118	

План (чертеж, схема) земельного участка			
<div>17:05:0402001:118(38)</div>			
Масштаб 1: данные отсутствуют	Условные обозначения:		

Государственный регистратор		ФГИС ЕГРН
полное наименование должности	подпись	инициалы, фамилия

М.П.

Раздел 3

Выписка из Единого государственного реестра недвижимости об объекте недвижимости
Описание местоположения земельного участка

Земельный участок			
(вид объекта недвижимости)			
Лист № ____ Раздела <u>3</u>	Всего листов раздела <u>3</u> : ____	Всего разделов: ____	Всего листов выписки: ____
31.10.2018 № 99/2018/215352199			
Кадастровый номер:		17:05:0402001:118	

План (чертеж, схема) земельного участка			
<div>17:05:0402001:118(39)</div>			
Масштаб 1: данные отсутствуют	Условные обозначения:		

Государственный регистратор		ФГИС ЕГРН
полное наименование должности	подпись	инициалы, фамилия

М.П.

Выписка из Единого государственного реестра недвижимости об объекте недвижимости
Описание местоположения земельного участка

Земельный участок			
(вид объекта недвижимости)			
Лист № ____ Раздела <u>3</u>	Всего листов раздела <u>3</u> : ____	Всего разделов: ____	Всего листов выписки: ____
31.10.2018 № 99/2018/215352199			
Кадастровый номер:		17:05:0402001:118	

План (чертеж, схема) земельного участка			
<div>17:05:0402001:118(40)</div>			
Масштаб 1: данные отсутствуют	Условные обозначения:		

Государственный регистратор		ФГИС ЕГРН
полное наименование должности	подпись	инициалы, фамилия

М.П.

Раздел 3

Выписка из Единого государственного реестра недвижимости об объекте недвижимости
Описание местоположения земельного участка

Земельный участок			
(вид объекта недвижимости)			
Лист № ____ Раздела <u>3</u>	Всего листов раздела <u>3</u> : ____	Всего разделов: ____	Всего листов выписки: ____
31.10.2018 № 99/2018/215352199			
Кадастровый номер:		17:05:0402001:118	

План (чертеж, схема) земельного участка			
<div>17:05:0402001:118(41)</div>			
Масштаб 1: данные отсутствуют	Условные обозначения:		

Государственный регистратор		ФГИС ЕГРН
полное наименование должности	подпись	инициалы, фамилия

М.П.

Выписка из Единого государственного реестра недвижимости об объекте недвижимости
Описание местоположения земельного участка

Земельный участок			
(вид объекта недвижимости)			
Лист № ____ Раздела <u>3</u>	Всего листов раздела <u>3</u> : ____	Всего разделов: ____	Всего листов выписки: ____
31.10.2018 № 99/2018/215352199			
Кадастровый номер:		17:05:0402001:118	

План (чертеж, схема) земельного участка			
<div>17:05:0402001:118(42)</div>			
Масштаб 1: данные отсутствуют	Условные обозначения:		

Государственный регистратор		ФГИС ЕГРН
полное наименование должности	подпись	инициалы, фамилия

М.П.

Раздел 3

Выписка из Единого государственного реестра недвижимости об объекте недвижимости
Описание местоположения земельного участка

Земельный участок			
(вид объекта недвижимости)			
Лист № ____ Раздела <u>3</u>	Всего листов раздела <u>3</u> : ____	Всего разделов: ____	Всего листов выписки: ____
31.10.2018 № 99/2018/215352199			
Кадастровый номер:		17:05:0402001:118	

План (чертеж, схема) земельного участка			
<div>17:05:0402001:118(43)</div>			
Масштаб 1: данные отсутствуют	Условные обозначения:		

Государственный регистратор		ФГИС ЕГРН
полное наименование должности	подпись	инициалы, фамилия

М.П.

Выписка из Единого государственного реестра недвижимости об объекте недвижимости
Описание местоположения земельного участка

Земельный участок			
(вид объекта недвижимости)			
Лист № ____ Раздела <u>3</u>	Всего листов раздела <u>3</u> : ____	Всего разделов: ____	Всего листов выписки: ____
31.10.2018 № 99/2018/215352199			
Кадастровый номер:		17:05:0402001:118	

План (чертеж, схема) земельного участка			
<div>17:05:0402001:118(44)</div>			
Масштаб 1: данные отсутствуют	Условные обозначения:		

Государственный регистратор		ФГИС ЕГРН
полное наименование должности	подпись	инициалы, фамилия

М.П.

Раздел 3

Выписка из Единого государственного реестра недвижимости об объекте недвижимости
Описание местоположения земельного участка

Земельный участок			
(вид объекта недвижимости)			
Лист № ____ Раздела <u>3</u>	Всего листов раздела <u>3</u> : ____	Всего разделов: ____	Всего листов выписки: ____
31.10.2018 № 99/2018/215352199			
Кадастровый номер:		17:05:0402001:118	

План (чертеж, схема) земельного участка			
<div>17:05:0402001:118(45)</div>			
Масштаб 1: данные отсутствуют	Условные обозначения:		

Государственный регистратор		ФГИС ЕГРН
полное наименование должности	подпись	инициалы, фамилия

М.П.

Выписка из Единого государственного реестра недвижимости об объекте недвижимости
Описание местоположения земельного участка

Земельный участок			
(вид объекта недвижимости)			
Лист № ____ Раздела <u>3</u>	Всего листов раздела <u>3</u> : ____	Всего разделов: ____	Всего листов выписки: ____
31.10.2018 № 99/2018/215352199			
Кадастровый номер:		17:05:0402001:118	

План (чертеж, схема) земельного участка			
<div>17:05:0402001:118(46)</div>			
Масштаб 1: данные отсутствуют	Условные обозначения:		

Государственный регистратор		ФГИС ЕГРН
полное наименование должности	подпись	инициалы, фамилия

М.П.

Раздел 3

Выписка из Единого государственного реестра недвижимости об объекте недвижимости
Описание местоположения земельного участка

Земельный участок			
(вид объекта недвижимости)			
Лист № ____ Раздела <u>3</u>	Всего листов раздела <u>3</u> : ____	Всего разделов: ____	Всего листов выписки: ____
31.10.2018 № 99/2018/215352199			
Кадастровый номер:		17:05:0402001:118	

План (чертеж, схема) земельного участка			
<div>17:05:0402001:118(47)</div>			
Масштаб 1: данные отсутствуют	Условные обозначения:		

Государственный регистратор		ФГИС ЕГРН
полное наименование должности	подпись	инициалы, фамилия

М.П.

Выписка из Единого государственного реестра недвижимости об объекте недвижимости
Описание местоположения земельного участка

Земельный участок			
(вид объекта недвижимости)			
Лист № ____ Раздела <u>3</u>	Всего листов раздела <u>3</u> : ____	Всего разделов: ____	Всего листов выписки: ____
31.10.2018 № 99/2018/215352199			
Кадастровый номер:		17:05:0402001:118	

План (чертеж, схема) земельного участка			
<div>17:05:0402001:118(48)</div>			
Масштаб 1: данные отсутствуют	Условные обозначения:		

Государственный регистратор		ФГИС ЕГРН
полное наименование должности	подпись	инициалы, фамилия

М.П.

Раздел 3

Выписка из Единого государственного реестра недвижимости об объекте недвижимости
Описание местоположения земельного участка

Земельный участок			
(вид объекта недвижимости)			
Лист № ____ Раздела <u>3</u>	Всего листов раздела <u>3</u> : ____	Всего разделов: ____	Всего листов выписки: ____
31.10.2018 № 99/2018/215352199			
Кадастровый номер:		17:05:0402001:118	

План (чертеж, схема) земельного участка			
<div>17:05:0402001:118(49)</div>			
Масштаб 1: данные отсутствуют	Условные обозначения:		

Государственный регистратор		ФГИС ЕГРН
полное наименование должности	подпись	инициалы, фамилия

М.П.

Выписка из Единого государственного реестра недвижимости об объекте недвижимости
Описание местоположения земельного участка

Земельный участок			
(вид объекта недвижимости)			
Лист № ____ Раздела <u>3</u>	Всего листов раздела <u>3</u> : ____	Всего разделов: ____	Всего листов выписки: ____
31.10.2018 № 99/2018/215352199			
Кадастровый номер:		17:05:0402001:118	

План (чертеж, схема) земельного участка			
<div>17:05:0402001:118(50)</div>			
Масштаб 1: данные отсутствуют	Условные обозначения:		

Государственный регистратор		ФГИС ЕГРН
полное наименование должности	подпись	инициалы, фамилия

М.П.

Раздел 3

Выписка из Единого государственного реестра недвижимости об объекте недвижимости
Описание местоположения земельного участка

Земельный участок			
(вид объекта недвижимости)			
Лист № ____ Раздела <u>3</u>	Всего листов раздела <u>3</u> : ____	Всего разделов: ____	Всего листов выписки: ____
31.10.2018 № 99/2018/215352199			
Кадастровый номер:		17:05:0402001:118	

План (чертеж, схема) земельного участка			
<div>17:05:0402001:118(51)</div>			
Масштаб 1: данные отсутствуют	Условные обозначения:		

Государственный регистратор		ФГИС ЕГРН
полное наименование должности	подпись	инициалы, фамилия

М.П.

Выписка из Единого государственного реестра недвижимости об объекте недвижимости
Описание местоположения земельного участка

Земельный участок			
(вид объекта недвижимости)			
Лист № ____ Раздела <u>3</u>	Всего листов раздела <u>3</u> : ____	Всего разделов: ____	Всего листов выписки: ____
31.10.2018 № 99/2018/215352199			
Кадастровый номер:		17:05:0402001:118	

План (чертеж, схема) земельного участка			
<div>17:05:0402001:118(52)</div>			
Масштаб 1: данные отсутствуют	Условные обозначения:		

Государственный регистратор		ФГИС ЕГРН
полное наименование должности	подпись	инициалы, фамилия

М.П.

Раздел 3

Выписка из Единого государственного реестра недвижимости об объекте недвижимости
Описание местоположения земельного участка

Земельный участок			
(вид объекта недвижимости)			
Лист № ____ Раздела <u>3</u>	Всего листов раздела <u>3</u> : ____	Всего разделов: ____	Всего листов выписки: ____
31.10.2018 № 99/2018/215352199			
Кадастровый номер:		17:05:0402001:118	

План (чертеж, схема) земельного участка			
<div>17:05:0402001:118(53)</div>			
Масштаб 1: данные отсутствуют	Условные обозначения:		

Государственный регистратор		ФГИС ЕГРН
полное наименование должности	подпись	инициалы, фамилия

М.П.

Земельный участок			
(вид объекта недвижимости)			
Лист № ____ Раздела 3.1	Всего листов раздела 3.1 : ____	Всего разделов: ____	Всего листов выписки: ____
31.10.2018 № 99/2018/215352199			
Кадастровый номер:		17:05:0402001:118	

Описание местоположения границ земельного участка							
Номер п/п	Номер точки		Дирекционный угол	Горизонтальное проложение, м	Описание закрепления на местности	Кадастровые номера смежных участков	Сведения об адресах правообладателей смежных земельных участков
	начальная	конечная					
1	2	3	4	5	6	7	8
1	1	2	данные отсутствуют	данные отсутствуют	отсутствует	данные отсутствуют	данные отсутствуют
2	2	3	данные отсутствуют	данные отсутствуют	отсутствует	данные отсутствуют	данные отсутствуют
3	3	4	данные отсутствуют	данные отсутствуют	отсутствует	данные отсутствуют	данные отсутствуют
4	4	1	данные отсутствуют	данные отсутствуют	отсутствует	данные отсутствуют	данные отсутствуют
5	5	6	данные отсутствуют	данные отсутствуют	отсутствует	данные отсутствуют	данные отсутствуют
6	6	7	данные отсутствуют	данные отсутствуют	отсутствует	данные отсутствуют	данные отсутствуют
7	7	8	данные отсутствуют	данные отсутствуют	отсутствует	данные отсутствуют	данные отсутствуют
8	8	5	данные отсутствуют	данные отсутствуют	отсутствует	данные отсутствуют	данные отсутствуют
9	9	10	данные отсутствуют	данные отсутствуют	отсутствует	данные отсутствуют	данные отсутствуют
10	10	11	данные отсутствуют	данные отсутствуют	отсутствует	данные отсутствуют	данные отсутствуют
11	11	12	данные отсутствуют	данные отсутствуют	отсутствует	данные отсутствуют	данные отсутствуют
12	12	9	данные отсутствуют	данные отсутствуют	отсутствует	данные отсутствуют	данные отсутствуют
13	13	14	данные отсутствуют	данные отсутствуют	отсутствует	данные отсутствуют	данные отсутствуют
14	14	15	данные отсутствуют	данные отсутствуют	отсутствует	данные отсутствуют	данные отсутствуют
15	15	16	данные отсутствуют	данные отсутствуют	отсутствует	данные отсутствуют	данные отсутствуют

Государственный регистратор		ФГИС ЕГРН
полное наименование должности	подпись	инициалы, фамилия

М.П.

Выписка из Единого государственного реестра недвижимости об объекте недвижимости
Описание местоположения земельного участка

Земельный участок			
(вид объекта недвижимости)			
Лист № ____	Раздела 3.1	Всего листов раздела 3.1 : ____	Всего разделов: ____
31.10.2018 № 99/2018/215352199			
Кадастровый номер:		17:05:0402001:118	

Описание местоположения границ земельного участка							
Номер п/п	Номер точки		Дирекционный угол	Горизонтальное проложение, м	Описание закрепления на местности	Кадастровые номера смежных участков	Сведения об адресах правообладателей смежных земельных участков
	начальная	конечная					
1	2	3	4	5	6	7	8
16	16	13	данные отсутствуют	данные отсутствуют	отсутствует	данные отсутствуют	данные отсутствуют
17	17	18	данные отсутствуют	данные отсутствуют	отсутствует	данные отсутствуют	данные отсутствуют
18	18	19	данные отсутствуют	данные отсутствуют	отсутствует	данные отсутствуют	данные отсутствуют
19	19	20	данные отсутствуют	данные отсутствуют	отсутствует	данные отсутствуют	данные отсутствуют
20	20	17	данные отсутствуют	данные отсутствуют	отсутствует	данные отсутствуют	данные отсутствуют
21	21	22	данные отсутствуют	данные отсутствуют	отсутствует	данные отсутствуют	данные отсутствуют
22	22	23	данные отсутствуют	данные отсутствуют	отсутствует	данные отсутствуют	данные отсутствуют
23	23	24	данные отсутствуют	данные отсутствуют	отсутствует	данные отсутствуют	данные отсутствуют
24	24	21	данные отсутствуют	данные отсутствуют	отсутствует	данные отсутствуют	данные отсутствуют
25	25	26	данные отсутствуют	данные отсутствуют	отсутствует	данные отсутствуют	данные отсутствуют
26	26	27	данные отсутствуют	данные отсутствуют	отсутствует	данные отсутствуют	данные отсутствуют
27	27	28	данные отсутствуют	данные отсутствуют	отсутствует	данные отсутствуют	данные отсутствуют
28	28	25	данные отсутствуют	данные отсутствуют	отсутствует	данные отсутствуют	данные отсутствуют
29	29	30	данные отсутствуют	данные отсутствуют	отсутствует	данные отсутствуют	данные отсутствуют
30	30	31	данные отсутствуют	данные отсутствуют	отсутствует	данные отсутствуют	данные отсутствуют

Государственный регистратор		ФГИС ЕГРН
полное наименование должности	подпись	инициалы, фамилия

М.П.

Описание местоположения земельного участка

Земельный участок			
(вид объекта недвижимости)			
Лист № ____	Раздела 3.1	Всего листов раздела 3.1 : ____	Всего разделов: ____
31.10.2018 № 99/2018/215352199			
Кадастровый номер:		17:05:0402001:118	

Описание местоположения границ земельного участка							
Номер п/п	Номер точки		Дирекционный угол	Горизонтальное проложение, м	Описание закрепления на местности	Кадастровые номера смежных участков	Сведения об адресах правообладателей смежных земельных участков
	начальная	конечная					
1	2	3	4	5	6	7	8
31	31	32	данные отсутствуют	данные отсутствуют	отсутствует	данные отсутствуют	данные отсутствуют
32	32	29	данные отсутствуют	данные отсутствуют	отсутствует	данные отсутствуют	данные отсутствуют
33	33	34	данные отсутствуют	данные отсутствуют	отсутствует	данные отсутствуют	данные отсутствуют
34	34	35	данные отсутствуют	данные отсутствуют	отсутствует	данные отсутствуют	данные отсутствуют
35	35	36	данные отсутствуют	данные отсутствуют	отсутствует	данные отсутствуют	данные отсутствуют
36	36	33	данные отсутствуют	данные отсутствуют	отсутствует	данные отсутствуют	данные отсутствуют
37	37	38	данные отсутствуют	данные отсутствуют	отсутствует	данные отсутствуют	данные отсутствуют
38	38	39	данные отсутствуют	данные отсутствуют	отсутствует	данные отсутствуют	данные отсутствуют
39	39	40	данные отсутствуют	данные отсутствуют	отсутствует	данные отсутствуют	данные отсутствуют
40	40	37	данные отсутствуют	данные отсутствуют	отсутствует	данные отсутствуют	данные отсутствуют
41	41	42	данные отсутствуют	данные отсутствуют	отсутствует	данные отсутствуют	данные отсутствуют
42	42	43	данные отсутствуют	данные отсутствуют	отсутствует	данные отсутствуют	данные отсутствуют
43	43	44	данные отсутствуют	данные отсутствуют	отсутствует	данные отсутствуют	данные отсутствуют
44	44	41	данные отсутствуют	данные отсутствуют	отсутствует	данные отсутствуют	данные отсутствуют
45	45	46	данные отсутствуют	данные отсутствуют	отсутствует	данные отсутствуют	данные отсутствуют

Государственный регистратор		ФГИС ЕГРН
полное наименование должности	подпись	инициалы, фамилия

М.П.

Описание местоположения земельного участка

Земельный участок			
(вид объекта недвижимости)			
Лист № ____	Раздела 3.1	Всего листов раздела 3.1 : ____	Всего разделов: ____
31.10.2018 № 99/2018/215352199			
Кадастровый номер:		17:05:0402001:118	

Описание местоположения границ земельного участка							
Номер п/п	Номер точки		Дирекционный угол	Горизонтальное проложение, м	Описание закрепления на местности	Кадастровые номера смежных участков	Сведения об адресах правообладателей смежных земельных участков
	начальная	конечная					
1	2	3	4	5	6	7	8
46	46	47	данные отсутствуют	данные отсутствуют	отсутствует	данные отсутствуют	данные отсутствуют
47	47	48	данные отсутствуют	данные отсутствуют	отсутствует	данные отсутствуют	данные отсутствуют
48	48	45	данные отсутствуют	данные отсутствуют	отсутствует	данные отсутствуют	данные отсутствуют
49	49	50	данные отсутствуют	данные отсутствуют	отсутствует	данные отсутствуют	данные отсутствуют
50	50	51	данные отсутствуют	данные отсутствуют	отсутствует	данные отсутствуют	данные отсутствуют
51	51	52	данные отсутствуют	данные отсутствуют	отсутствует	данные отсутствуют	данные отсутствуют
52	52	49	данные отсутствуют	данные отсутствуют	отсутствует	данные отсутствуют	данные отсутствуют
53	53	54	данные отсутствуют	данные отсутствуют	отсутствует	данные отсутствуют	данные отсутствуют
54	54	55	данные отсутствуют	данные отсутствуют	отсутствует	данные отсутствуют	данные отсутствуют
55	55	56	данные отсутствуют	данные отсутствуют	отсутствует	данные отсутствуют	данные отсутствуют
56	56	53	данные отсутствуют	данные отсутствуют	отсутствует	данные отсутствуют	данные отсутствуют
57	57	58	данные отсутствуют	данные отсутствуют	отсутствует	данные отсутствуют	данные отсутствуют
58	58	59	данные отсутствуют	данные отсутствуют	отсутствует	данные отсутствуют	данные отсутствуют
59	59	60	данные отсутствуют	данные отсутствуют	отсутствует	данные отсутствуют	данные отсутствуют
60	60	57	данные отсутствуют	данные отсутствуют	отсутствует	данные отсутствуют	данные отсутствуют

Государственный регистратор		ФГИС ЕГРН
полное наименование должности	подпись	инициалы, фамилия

М.П.

Описание местоположения земельного участка

Земельный участок			
(вид объекта недвижимости)			
Лист № ____ Раздела 3.1	Всего листов раздела 3.1 : ____	Всего разделов: ____	Всего листов выписки: ____
31.10.2018 № 99/2018/215352199			
Кадастровый номер:		17:05:0402001:118	

Описание местоположения границ земельного участка							
Номер п/п	Номер точки		Дирекционный угол	Горизонтальное проложение, м	Описание закрепления на местности	Кадастровые номера смежных участков	Сведения об адресах правообладателей смежных земельных участков
	начальная	конечная					
1	2	3	4	5	6	7	8
61	61	62	данные отсутствуют	данные отсутствуют	отсутствует	данные отсутствуют	данные отсутствуют
62	62	63	данные отсутствуют	данные отсутствуют	отсутствует	данные отсутствуют	данные отсутствуют
63	63	64	данные отсутствуют	данные отсутствуют	отсутствует	данные отсутствуют	данные отсутствуют
64	64	61	данные отсутствуют	данные отсутствуют	отсутствует	данные отсутствуют	данные отсутствуют
65	65	66	данные отсутствуют	данные отсутствуют	отсутствует	данные отсутствуют	данные отсутствуют
66	66	67	данные отсутствуют	данные отсутствуют	отсутствует	данные отсутствуют	данные отсутствуют
67	67	68	данные отсутствуют	данные отсутствуют	отсутствует	данные отсутствуют	данные отсутствуют
68	68	65	данные отсутствуют	данные отсутствуют	отсутствует	данные отсутствуют	данные отсутствуют
69	69	70	данные отсутствуют	данные отсутствуют	отсутствует	данные отсутствуют	данные отсутствуют
70	70	71	данные отсутствуют	данные отсутствуют	отсутствует	данные отсутствуют	данные отсутствуют
71	71	72	данные отсутствуют	данные отсутствуют	отсутствует	данные отсутствуют	данные отсутствуют
72	72	69	данные отсутствуют	данные отсутствуют	отсутствует	данные отсутствуют	данные отсутствуют
73	73	74	данные отсутствуют	данные отсутствуют	отсутствует	данные отсутствуют	данные отсутствуют
74	74	75	данные отсутствуют	данные отсутствуют	отсутствует	данные отсутствуют	данные отсутствуют
75	75	76	данные отсутствуют	данные отсутствуют	отсутствует	данные отсутствуют	данные отсутствуют

Государственный регистратор		ФГИС ЕГРН
полное наименование должности	подпись	инициалы, фамилия

М.П.

Выписка из Единого государственного реестра недвижимости об объекте недвижимости
Описание местоположения земельного участка

Земельный участок			
(вид объекта недвижимости)			
Лист № ____	Раздела 3.1	Всего листов раздела 3.1 : ____	Всего разделов: ____
31.10.2018 № 99/2018/215352199			
Кадастровый номер:		17:05:0402001:118	

Описание местоположения границ земельного участка							
Номер п/п	Номер точки		Дирекционный угол	Горизонтальное проложение, м	Описание закрепления на местности	Кадастровые номера смежных участков	Сведения об адресах правообладателей смежных земельных участков
	начальная	конечная					
1	2	3	4	5	6	7	8
76	76	73	данные отсутствуют	данные отсутствуют	отсутствует	данные отсутствуют	данные отсутствуют
77	77	78	данные отсутствуют	данные отсутствуют	отсутствует	данные отсутствуют	данные отсутствуют
78	78	79	данные отсутствуют	данные отсутствуют	отсутствует	данные отсутствуют	данные отсутствуют
79	79	80	данные отсутствуют	данные отсутствуют	отсутствует	данные отсутствуют	данные отсутствуют
80	80	77	данные отсутствуют	данные отсутствуют	отсутствует	данные отсутствуют	данные отсутствуют
81	81	82	данные отсутствуют	данные отсутствуют	отсутствует	данные отсутствуют	данные отсутствуют
82	82	83	данные отсутствуют	данные отсутствуют	отсутствует	данные отсутствуют	данные отсутствуют
83	83	84	данные отсутствуют	данные отсутствуют	отсутствует	данные отсутствуют	данные отсутствуют
84	84	81	данные отсутствуют	данные отсутствуют	отсутствует	данные отсутствуют	данные отсутствуют
85	85	86	данные отсутствуют	данные отсутствуют	отсутствует	данные отсутствуют	данные отсутствуют
86	86	87	данные отсутствуют	данные отсутствуют	отсутствует	данные отсутствуют	данные отсутствуют
87	87	88	данные отсутствуют	данные отсутствуют	отсутствует	данные отсутствуют	данные отсутствуют
88	88	85	данные отсутствуют	данные отсутствуют	отсутствует	данные отсутствуют	данные отсутствуют
89	89	90	данные отсутствуют	данные отсутствуют	отсутствует	данные отсутствуют	данные отсутствуют
90	90	91	данные отсутствуют	данные отсутствуют	отсутствует	данные отсутствуют	данные отсутствуют

Государственный регистратор		ФГИС ЕГРН
полное наименование должности	подпись	инициалы, фамилия

М.П.

Описание местоположения земельного участка

Земельный участок			
(вид объекта недвижимости)			
Лист № ____	Раздела 3.1	Всего листов раздела 3.1 : ____	Всего разделов: ____
31.10.2018 № 99/2018/215352199			
Кадастровый номер:		17:05:0402001:118	

Описание местоположения границ земельного участка							
Номер п/п	Номер точки		Дирекционный угол	Горизонтальное проложение, м	Описание закрепления на местности	Кадастровые номера смежных участков	Сведения об адресах правообладателей смежных земельных участков
	начальная	конечная					
1	2	3	4	5	6	7	8
91	91	92	данные отсутствуют	данные отсутствуют	отсутствует	данные отсутствуют	данные отсутствуют
92	92	89	данные отсутствуют	данные отсутствуют	отсутствует	данные отсутствуют	данные отсутствуют
93	93	94	данные отсутствуют	данные отсутствуют	отсутствует	данные отсутствуют	данные отсутствуют
94	94	95	данные отсутствуют	данные отсутствуют	отсутствует	данные отсутствуют	данные отсутствуют
95	95	96	данные отсутствуют	данные отсутствуют	отсутствует	данные отсутствуют	данные отсутствуют
96	96	93	данные отсутствуют	данные отсутствуют	отсутствует	данные отсутствуют	данные отсутствуют
97	97	98	данные отсутствуют	данные отсутствуют	отсутствует	данные отсутствуют	данные отсутствуют
98	98	99	данные отсутствуют	данные отсутствуют	отсутствует	данные отсутствуют	данные отсутствуют
99	99	100	данные отсутствуют	данные отсутствуют	отсутствует	данные отсутствуют	данные отсутствуют
100	100	97	данные отсутствуют	данные отсутствуют	отсутствует	данные отсутствуют	данные отсутствуют
101	101	102	данные отсутствуют	данные отсутствуют	отсутствует	данные отсутствуют	данные отсутствуют
102	102	103	данные отсутствуют	данные отсутствуют	отсутствует	данные отсутствуют	данные отсутствуют
103	103	104	данные отсутствуют	данные отсутствуют	отсутствует	данные отсутствуют	данные отсутствуют
104	104	101	данные отсутствуют	данные отсутствуют	отсутствует	данные отсутствуют	данные отсутствуют
105	105	106	данные отсутствуют	данные отсутствуют	отсутствует	данные отсутствуют	данные отсутствуют

Государственный регистратор		ФГИС ЕГРН
полное наименование должности	подпись	инициалы, фамилия

М.П.

Описание местоположения земельного участка

Земельный участок			
(вид объекта недвижимости)			
Лист № ____	Раздела 3.1	Всего листов раздела 3.1 : ____	Всего разделов: ____
31.10.2018 № 99/2018/215352199			
Кадастровый номер:		17:05:0402001:118	

Описание местоположения границ земельного участка							
Номер п/п	Номер точки		Дирекционный угол	Горизонтальное проложение, м	Описание закрепления на местности	Кадастровые номера смежных участков	Сведения об адресах правообладателей смежных земельных участков
	начальная	конечная					
1	2	3	4	5	6	7	8
106	106	107	данные отсутствуют	данные отсутствуют	отсутствует	данные отсутствуют	данные отсутствуют
107	107	108	данные отсутствуют	данные отсутствуют	отсутствует	данные отсутствуют	данные отсутствуют
108	108	105	данные отсутствуют	данные отсутствуют	отсутствует	данные отсутствуют	данные отсутствуют
109	109	110	данные отсутствуют	данные отсутствуют	отсутствует	данные отсутствуют	данные отсутствуют
110	110	111	данные отсутствуют	данные отсутствуют	отсутствует	данные отсутствуют	данные отсутствуют
111	111	112	данные отсутствуют	данные отсутствуют	отсутствует	данные отсутствуют	данные отсутствуют
112	112	109	данные отсутствуют	данные отсутствуют	отсутствует	данные отсутствуют	данные отсутствуют
113	113	114	данные отсутствуют	данные отсутствуют	отсутствует	данные отсутствуют	данные отсутствуют
114	114	115	данные отсутствуют	данные отсутствуют	отсутствует	данные отсутствуют	данные отсутствуют
115	115	116	данные отсутствуют	данные отсутствуют	отсутствует	данные отсутствуют	данные отсутствуют
116	116	113	данные отсутствуют	данные отсутствуют	отсутствует	данные отсутствуют	данные отсутствуют
117	117	118	данные отсутствуют	данные отсутствуют	отсутствует	данные отсутствуют	данные отсутствуют
118	118	119	данные отсутствуют	данные отсутствуют	отсутствует	данные отсутствуют	данные отсутствуют
119	119	120	данные отсутствуют	данные отсутствуют	отсутствует	данные отсутствуют	данные отсутствуют
120	120	117	данные отсутствуют	данные отсутствуют	отсутствует	данные отсутствуют	данные отсутствуют

Государственный регистратор		ФГИС ЕГРН
полное наименование должности	подпись	инициалы, фамилия

М.П.

Описание местоположения земельного участка

Земельный участок			
(вид объекта недвижимости)			
Лист № ____	Раздела 3.1	Всего листов раздела 3.1 : ____	Всего разделов: ____
31.10.2018 № 99/2018/215352199			
Кадастровый номер:		17:05:0402001:118	

Описание местоположения границ земельного участка							
Номер п/п	Номер точки		Дирекционный угол	Горизонтальное проложение, м	Описание закрепления на местности	Кадастровые номера смежных участков	Сведения об адресах правообладателей смежных земельных участков
	начальная	конечная					
1	2	3	4	5	6	7	8
121	121	122	данные отсутствуют	данные отсутствуют	отсутствует	данные отсутствуют	данные отсутствуют
122	122	123	данные отсутствуют	данные отсутствуют	отсутствует	данные отсутствуют	данные отсутствуют
123	123	124	данные отсутствуют	данные отсутствуют	отсутствует	данные отсутствуют	данные отсутствуют
124	124	121	данные отсутствуют	данные отсутствуют	отсутствует	данные отсутствуют	данные отсутствуют
125	125	126	данные отсутствуют	данные отсутствуют	отсутствует	данные отсутствуют	данные отсутствуют
126	126	127	данные отсутствуют	данные отсутствуют	отсутствует	данные отсутствуют	данные отсутствуют
127	127	128	данные отсутствуют	данные отсутствуют	отсутствует	данные отсутствуют	данные отсутствуют
128	128	125	данные отсутствуют	данные отсутствуют	отсутствует	данные отсутствуют	данные отсутствуют
129	129	130	данные отсутствуют	данные отсутствуют	отсутствует	данные отсутствуют	данные отсутствуют
130	130	131	данные отсутствуют	данные отсутствуют	отсутствует	данные отсутствуют	данные отсутствуют
131	131	132	данные отсутствуют	данные отсутствуют	отсутствует	данные отсутствуют	данные отсутствуют
132	132	129	данные отсутствуют	данные отсутствуют	отсутствует	данные отсутствуют	данные отсутствуют
133	133	134	данные отсутствуют	данные отсутствуют	отсутствует	данные отсутствуют	данные отсутствуют
134	134	135	данные отсутствуют	данные отсутствуют	отсутствует	данные отсутствуют	данные отсутствуют
135	135	136	данные отсутствуют	данные отсутствуют	отсутствует	данные отсутствуют	данные отсутствуют

Государственный регистратор		ФГИС ЕГРН
полное наименование должности	подпись	инициалы, фамилия

М.П.

Описание местоположения земельного участка

Земельный участок			
(вид объекта недвижимости)			
Лист № ____ Раздела 3.1	Всего листов раздела 3.1 : ____	Всего разделов: ____	Всего листов выписки: ____
31.10.2018 № 99/2018/215352199			
Кадастровый номер:		17:05:0402001:118	

Описание местоположения границ земельного участка							
Номер п/п	Номер точки		Дирекционный угол	Горизонтальное проложение, м	Описание закрепления на местности	Кадастровые номера смежных участков	Сведения об адресах правообладателей смежных земельных участков
	начальная	конечная					
1	2	3	4	5	6	7	8
136	136	133	данные отсутствуют	данные отсутствуют	отсутствует	данные отсутствуют	данные отсутствуют
137	137	138	данные отсутствуют	данные отсутствуют	отсутствует	данные отсутствуют	данные отсутствуют
138	138	139	данные отсутствуют	данные отсутствуют	отсутствует	данные отсутствуют	данные отсутствуют
139	139	140	данные отсутствуют	данные отсутствуют	отсутствует	данные отсутствуют	данные отсутствуют
140	140	137	данные отсутствуют	данные отсутствуют	отсутствует	данные отсутствуют	данные отсутствуют
141	141	142	данные отсутствуют	данные отсутствуют	отсутствует	данные отсутствуют	данные отсутствуют
142	142	143	данные отсутствуют	данные отсутствуют	отсутствует	данные отсутствуют	данные отсутствуют
143	143	144	данные отсутствуют	данные отсутствуют	отсутствует	данные отсутствуют	данные отсутствуют
144	144	141	данные отсутствуют	данные отсутствуют	отсутствует	данные отсутствуют	данные отсутствуют
145	145	146	данные отсутствуют	данные отсутствуют	отсутствует	данные отсутствуют	данные отсутствуют
146	146	147	данные отсутствуют	данные отсутствуют	отсутствует	данные отсутствуют	данные отсутствуют
147	147	148	данные отсутствуют	данные отсутствуют	отсутствует	данные отсутствуют	данные отсутствуют
148	148	145	данные отсутствуют	данные отсутствуют	отсутствует	данные отсутствуют	данные отсутствуют
149	149	150	данные отсутствуют	данные отсутствуют	отсутствует	данные отсутствуют	данные отсутствуют
150	150	151	данные отсутствуют	данные отсутствуют	отсутствует	данные отсутствуют	данные отсутствуют

Государственный регистратор		ФГИС ЕГРН
полное наименование должности	подпись	инициалы, фамилия

М.П.

Выписка из Единого государственного реестра недвижимости об объекте недвижимости
Описание местоположения земельного участка

Земельный участок			
(вид объекта недвижимости)			
Лист № ____	Раздела 3.1	Всего листов раздела 3.1 : ____	Всего разделов: ____
31.10.2018 № 99/2018/215352199			
Кадастровый номер:		17:05:0402001:118	

Описание местоположения границ земельного участка							
Номер п/п	Номер точки		Дирекционный угол	Горизонтальное проложение, м	Описание закрепления на местности	Кадастровые номера смежных участков	Сведения об адресах правообладателей смежных земельных участков
	начальная	конечная					
1	2	3	4	5	6	7	8
151	151	152	данные отсутствуют	данные отсутствуют	отсутствует	данные отсутствуют	данные отсутствуют
152	152	149	данные отсутствуют	данные отсутствуют	отсутствует	данные отсутствуют	данные отсутствуют
153	153	154	данные отсутствуют	данные отсутствуют	отсутствует	данные отсутствуют	данные отсутствуют
154	154	155	данные отсутствуют	данные отсутствуют	отсутствует	данные отсутствуют	данные отсутствуют
155	155	156	данные отсутствуют	данные отсутствуют	отсутствует	данные отсутствуют	данные отсутствуют
156	156	153	данные отсутствуют	данные отсутствуют	отсутствует	данные отсутствуют	данные отсутствуют
157	157	158	данные отсутствуют	данные отсутствуют	отсутствует	данные отсутствуют	данные отсутствуют
158	158	159	данные отсутствуют	данные отсутствуют	отсутствует	данные отсутствуют	данные отсутствуют
159	159	160	данные отсутствуют	данные отсутствуют	отсутствует	данные отсутствуют	данные отсутствуют
160	160	157	данные отсутствуют	данные отсутствуют	отсутствует	данные отсутствуют	данные отсутствуют
161	161	162	данные отсутствуют	данные отсутствуют	отсутствует	данные отсутствуют	данные отсутствуют
162	162	163	данные отсутствуют	данные отсутствуют	отсутствует	данные отсутствуют	данные отсутствуют
163	163	164	данные отсутствуют	данные отсутствуют	отсутствует	данные отсутствуют	данные отсутствуют
164	164	161	данные отсутствуют	данные отсутствуют	отсутствует	данные отсутствуют	данные отсутствуют
165	165	166	данные отсутствуют	данные отсутствуют	отсутствует	данные отсутствуют	данные отсутствуют

Государственный регистратор		ФГИС ЕГРН
полное наименование должности	подпись	инициалы, фамилия

М.П.

Выписка из Единого государственного реестра недвижимости об объекте недвижимости
Описание местоположения земельного участка

Земельный участок			
(вид объекта недвижимости)			
Лист № ____	Раздела 3.1	Всего листов раздела 3.1 : ____	Всего разделов: ____
31.10.2018 № 99/2018/215352199			
Кадастровый номер:		17:05:0402001:118	

Описание местоположения границ земельного участка							
Номер п/п	Номер точки		Дирекционный угол	Горизонтальное проложение, м	Описание закрепления на местности	Кадастровые номера смежных участков	Сведения об адресах правообладателей смежных земельных участков
	начальная	конечная					
1	2	3	4	5	6	7	8
166	166	167	данные отсутствуют	данные отсутствуют	отсутствует	данные отсутствуют	данные отсутствуют
167	167	168	данные отсутствуют	данные отсутствуют	отсутствует	данные отсутствуют	данные отсутствуют
168	168	165	данные отсутствуют	данные отсутствуют	отсутствует	данные отсутствуют	данные отсутствуют
169	169	170	данные отсутствуют	данные отсутствуют	отсутствует	данные отсутствуют	данные отсутствуют
170	170	171	данные отсутствуют	данные отсутствуют	отсутствует	данные отсутствуют	данные отсутствуют
171	171	172	данные отсутствуют	данные отсутствуют	отсутствует	данные отсутствуют	данные отсутствуют
172	172	169	данные отсутствуют	данные отсутствуют	отсутствует	данные отсутствуют	данные отсутствуют
173	173	174	данные отсутствуют	данные отсутствуют	отсутствует	данные отсутствуют	данные отсутствуют
174	174	175	данные отсутствуют	данные отсутствуют	отсутствует	данные отсутствуют	данные отсутствуют
175	175	176	данные отсутствуют	данные отсутствуют	отсутствует	данные отсутствуют	данные отсутствуют
176	176	173	данные отсутствуют	данные отсутствуют	отсутствует	данные отсутствуют	данные отсутствуют
177	177	178	данные отсутствуют	данные отсутствуют	отсутствует	данные отсутствуют	данные отсутствуют
178	178	179	данные отсутствуют	данные отсутствуют	отсутствует	данные отсутствуют	данные отсутствуют
179	179	180	данные отсутствуют	данные отсутствуют	отсутствует	данные отсутствуют	данные отсутствуют
180	180	177	данные отсутствуют	данные отсутствуют	отсутствует	данные отсутствуют	данные отсутствуют

Государственный регистратор		ФГИС ЕГРН
полное наименование должности	подпись	инициалы, фамилия

М.П.

Выписка из Единого государственного реестра недвижимости об объекте недвижимости
Описание местоположения земельного участка

Земельный участок			
(вид объекта недвижимости)			
Лист № ____ Раздела 3.1	Всего листов раздела 3.1 : ____	Всего разделов: ____	Всего листов выписки: ____
31.10.2018 № 99/2018/215352199			
Кадастровый номер:		17:05:0402001:118	

Описание местоположения границ земельного участка							
Номер п/п	Номер точки		Дирекционный угол	Горизонтальное проложение, м	Описание закрепления на местности	Кадастровые номера смежных участков	Сведения об адресах правообладателей смежных земельных участков
	начальная	конечная					
1	2	3	4	5	6	7	8
181	181	182	данные отсутствуют	данные отсутствуют	отсутствует	данные отсутствуют	данные отсутствуют
182	182	183	данные отсутствуют	данные отсутствуют	отсутствует	данные отсутствуют	данные отсутствуют
183	183	184	данные отсутствуют	данные отсутствуют	отсутствует	данные отсутствуют	данные отсутствуют
184	184	181	данные отсутствуют	данные отсутствуют	отсутствует	данные отсутствуют	данные отсутствуют
185	185	186	данные отсутствуют	данные отсутствуют	отсутствует	данные отсутствуют	данные отсутствуют
186	186	187	данные отсутствуют	данные отсутствуют	отсутствует	данные отсутствуют	данные отсутствуют
187	187	188	данные отсутствуют	данные отсутствуют	отсутствует	данные отсутствуют	данные отсутствуют
188	188	185	данные отсутствуют	данные отсутствуют	отсутствует	данные отсутствуют	данные отсутствуют
189	189	190	данные отсутствуют	данные отсутствуют	отсутствует	данные отсутствуют	данные отсутствуют
190	190	191	данные отсутствуют	данные отсутствуют	отсутствует	данные отсутствуют	данные отсутствуют
191	191	192	данные отсутствуют	данные отсутствуют	отсутствует	данные отсутствуют	данные отсутствуют
192	192	189	данные отсутствуют	данные отсутствуют	отсутствует	данные отсутствуют	данные отсутствуют
193	193	194	данные отсутствуют	данные отсутствуют	отсутствует	данные отсутствуют	данные отсутствуют
194	194	195	данные отсутствуют	данные отсутствуют	отсутствует	данные отсутствуют	данные отсутствуют
195	195	196	данные отсутствуют	данные отсутствуют	отсутствует	данные отсутствуют	данные отсутствуют

Государственный регистратор		ФГИС ЕГРН
полное наименование должности	подпись	инициалы, фамилия

М.П.

Выписка из Единого государственного реестра недвижимости об объекте недвижимости
Описание местоположения земельного участка

Земельный участок			
(вид объекта недвижимости)			
Лист № ____	Раздела 3.1	Всего листов раздела 3.1 : ____	Всего разделов: ____
31.10.2018 № 99/2018/215352199			
Кадастровый номер:		17:05:0402001:118	

Описание местоположения границ земельного участка							
Номер п/п	Номер точки		Дирекционный угол	Горизонтальное проложение, м	Описание закрепления на местности	Кадастровые номера смежных участков	Сведения об адресах правообладателей смежных земельных участков
	начальная	конечная					
1	2	3	4	5	6	7	8
196	196	193	данные отсутствуют	данные отсутствуют	отсутствует	данные отсутствуют	данные отсутствуют
197	197	198	данные отсутствуют	данные отсутствуют	отсутствует	данные отсутствуют	данные отсутствуют
198	198	199	данные отсутствуют	данные отсутствуют	отсутствует	данные отсутствуют	данные отсутствуют
199	199	200	данные отсутствуют	данные отсутствуют	отсутствует	данные отсутствуют	данные отсутствуют
200	200	197	данные отсутствуют	данные отсутствуют	отсутствует	данные отсутствуют	данные отсутствуют
201	201	202	данные отсутствуют	данные отсутствуют	отсутствует	данные отсутствуют	данные отсутствуют
202	202	203	данные отсутствуют	данные отсутствуют	отсутствует	данные отсутствуют	данные отсутствуют
203	203	204	данные отсутствуют	данные отсутствуют	отсутствует	данные отсутствуют	данные отсутствуют
204	204	201	данные отсутствуют	данные отсутствуют	отсутствует	данные отсутствуют	данные отсутствуют
205	205	206	данные отсутствуют	данные отсутствуют	отсутствует	данные отсутствуют	данные отсутствуют
206	206	207	данные отсутствуют	данные отсутствуют	отсутствует	данные отсутствуют	данные отсутствуют
207	207	208	данные отсутствуют	данные отсутствуют	отсутствует	данные отсутствуют	данные отсутствуют
208	208	205	данные отсутствуют	данные отсутствуют	отсутствует	данные отсутствуют	данные отсутствуют
209	209	210	данные отсутствуют	данные отсутствуют	отсутствует	данные отсутствуют	данные отсутствуют
210	210	211	данные отсутствуют	данные отсутствуют	отсутствует	данные отсутствуют	данные отсутствуют

Государственный регистратор		ФГИС ЕГРН
полное наименование должности	подпись	инициалы, фамилия

М.П.

Описание местоположения земельного участка

Земельный участок			
(вид объекта недвижимости)			
Лист № ____	Раздела 3.1	Всего листов раздела 3.1 : ____	Всего разделов: ____
31.10.2018 № 99/2018/215352199			
Кадастровый номер:		17:05:0402001:118	

Описание местоположения границ земельного участка							
Номер п/п	Номер точки		Дирекционный угол	Горизонтальное проложение, м	Описание закрепления на местности	Кадастровые номера смежных участков	Сведения об адресах правообладателей смежных земельных участков
	начальная	конечная					
1	2	3	4	5	6	7	8
211	211	212	данные отсутствуют	данные отсутствуют	отсутствует	данные отсутствуют	данные отсутствуют
212	212	209	данные отсутствуют	данные отсутствуют	отсутствует	данные отсутствуют	данные отсутствуют

Государственный регистратор		ФГИС ЕГРН
полное наименование должности	подпись	инициалы, фамилия

М.П.

Описание местоположения земельного участка

Земельный участок			
(вид объекта недвижимости)			
Лист № ____	Раздела 3.2	Всего листов раздела 3.2 : ____	Всего разделов: ____
31.10.2018 № 99/2018/215352199			
Кадастровый номер:		17:05:0402001:118	

Сведения о характерных точках границы земельного участка				
Система координат: Зона №				
Номер точки	Координаты		Описание закрепления на местности	Средняя квадратическая погрешность определения координат характерных точек границ земельного участка, м
	X	Y		
1	2	3	4	5
1	133974.82	170420.9	Закрепление отсутствует	0.5
2	133974.9	170424.9	Закрепление отсутствует	0.5
3	133970.9	170424.98	Закрепление отсутствует	0.5
4	133970.82	170420.98	Закрепление отсутствует	0.5
5	134886.42	174552.66	Закрепление отсутствует	0.5
6	134886.5	174556.66	Закрепление отсутствует	0.5
7	134882.5	174556.74	Закрепление отсутствует	0.5
8	134882.42	174552.74	Закрепление отсутствует	0.5
9	135186.66	175745.1	Закрепление отсутствует	0.5
10	135186.74	175749.1	Закрепление отсутствует	0.5
11	135182.74	175749.18	Закрепление отсутствует	0.5
12	135182.66	175745.18	Закрепление отсутствует	0.5
13	135247.96	175987.74	Закрепление отсутствует	0.5
14	135248.04	175991.74	Закрепление отсутствует	0.5
15	135244.04	175991.82	Закрепление отсутствует	0.5

Государственный регистратор		ФГИС ЕГРН
полное наименование должности	подпись	инициалы, фамилия

М.П.

Описание местоположения земельного участка

Земельный участок			
(вид объекта недвижимости)			
Лист № ____	Раздела 3.2	Всего листов раздела 3.2 : ____	Всего разделов: ____
31.10.2018 № 99/2018/215352199			
Кадастровый номер:		17:05:0402001:118	

Сведения о характерных точках границы земельного участка				
Система координат: Зона №				
Номер точки	Координаты		Описание закрепления на местности	Средняя квадратическая погрешность определения координат характерных точек границ земельного участка, м
	X	Y		
1	2	3	4	5
16	135243.96	175987.82	Закрепление отсутствует	0.5
17	135307.88	176225.32	Закрепление отсутствует	0.5
18	135307.96	176229.32	Закрепление отсутствует	0.5
19	135303.96	176229.4	Закрепление отсутствует	0.5
20	135303.88	176225.4	Закрепление отсутствует	0.5
21	135728.8	177463.74	Закрепление отсутствует	0.5
22	135728.88	177467.74	Закрепление отсутствует	0.5
23	135724.88	177467.82	Закрепление отсутствует	0.5
24	135724.8	177463.82	Закрепление отсутствует	0.5
25	135822.92	177677.6	Закрепление отсутствует	0.5
26	135823	177681.6	Закрепление отсутствует	0.5
27	135819	177681.68	Закрепление отсутствует	0.5
28	135818.92	177677.68	Закрепление отсутствует	0.5
29	136471.68	179158.4	Закрепление отсутствует	0.5
30	136471.76	179162.4	Закрепление отсутствует	0.5

Государственный регистратор		ФГИС ЕГРН
полное наименование должности	подпись	инициалы, фамилия

М.П.

Описание местоположения земельного участка

Земельный участок			
(вид объекта недвижимости)			
Лист № ____	Раздела 3.2	Всего листов раздела 3.2 : ____	Всего разделов: ____
31.10.2018 № 99/2018/215352199			
Кадастровый номер:		17:05:0402001:118	

Сведения о характерных точках границы земельного участка				
Система координат: Зона №				
Номер точки	Координаты		Описание закрепления на местности	Средняя квадратическая погрешность определения координат характерных точек границ земельного участка, м
	X	Y		
1	2	3	4	5
31	136467.76	179162.48	Закрепление отсутствует	0.5
32	136467.68	179158.48	Закрепление отсутствует	0.5
33	133779.88	169414.76	Закрепление отсутствует	0.5
34	133779.96	169418.76	Закрепление отсутствует	0.5
35	133775.96	169418.84	Закрепление отсутствует	0.5
36	133775.88	169414.84	Закрепление отсутствует	0.5
37	133841.92	169734.76	Закрепление отсутствует	0.5
38	133842	169738.76	Закрепление отсутствует	0.5
39	133838	169738.84	Закрепление отсутствует	0.5
40	133837.92	169734.84	Закрепление отсутствует	0.5
41	133888.98	169979.82	Закрепление отсутствует	0.5
42	133889.06	169983.82	Закрепление отсутствует	0.5
43	133885.06	169983.9	Закрепление отсутствует	0.5
44	133884.98	169979.9	Закрепление отсутствует	0.5
45	134468	172894.04	Закрепление отсутствует	0.5

Государственный регистратор		ФГИС ЕГРН
полное наименование должности	подпись	инициалы, фамилия

М.П.

Описание местоположения земельного участка

Земельный участок			
(вид объекта недвижимости)			
Лист № ____	Раздела 3.2	Всего листов раздела 3.2 : ____	Всего разделов: ____
31.10.2018 № 99/2018/215352199			
Кадастровый номер:		17:05:0402001:118	

Сведения о характерных точках границы земельного участка				
Система координат: Зона №				
Номер точки	Координаты		Описание закрепления на местности	Средняя квадратическая погрешность определения координат характерных точек границ земельного участка, м
	X	Y		
1	2	3	4	5
46	134468.08	172898.04	Закрепление отсутствует	0.5
47	134464.08	172898.12	Закрепление отсутствует	0.5
48	134464	172894.12	Закрепление отсутствует	0.5
49	135413.62	176646.18	Закрепление отсутствует	0.5
50	135413.7	176650.18	Закрепление отсутствует	0.5
51	135409.7	176650.26	Закрепление отсутствует	0.5
52	135409.62	176646.26	Закрепление отсутствует	0.5
53	136565.34	179372.06	Закрепление отсутствует	0.5
54	136565.42	179376.06	Закрепление отсутствует	0.5
55	136561.42	179376.14	Закрепление отсутствует	0.5
56	136561.34	179372.14	Закрепление отсутствует	0.5
57	134018.52	170646.24	Закрепление отсутствует	0.5
58	134018.6	170650.24	Закрепление отсутствует	0.5
59	134014.6	170650.32	Закрепление отсутствует	0.5
60	134014.52	170646.32	Закрепление отсутствует	0.5

Государственный регистратор		ФГИС ЕГРН
полное наименование должности	подпись	инициалы, фамилия

М.П.

Описание местоположения земельного участка

Земельный участок			
(вид объекта недвижимости)			
Лист № ____	Раздела 3.2	Всего листов раздела 3.2 : ____	Всего разделов: ____
31.10.2018 № 99/2018/215352199			
Кадастровый номер:		17:05:0402001:118	

Сведения о характерных точках границы земельного участка				
Система координат: Зона №				
Номер точки	Координаты		Описание закрепления на местности	Средняя квадратическая погрешность определения координат характерных точек границ земельного участка, м
	X	Y		
1	2	3	4	5
61	134241.46	171797.7	Закрепление отсутствует	0.5
62	134241.54	171801.7	Закрепление отсутствует	0.5
63	134237.54	171801.78	Закрепление отсутствует	0.5
64	134237.46	171797.78	Закрепление отсутствует	0.5
65	135064.9	175260.3	Закрепление отсутствует	0.5
66	135064.98	175264.3	Закрепление отсутствует	0.5
67	135060.98	175264.38	Закрепление отсутствует	0.5
68	135060.9	175260.38	Закрепление отсутствует	0.5
69	135647.34	177277.5	Закрепление отсутствует	0.5
70	135647.42	177281.5	Закрепление отсутствует	0.5
71	135643.42	177281.58	Закрепление отсутствует	0.5
72	135643.34	177277.58	Закрепление отсутствует	0.5
73	136294.54	178753.58	Закрепление отсутствует	0.5
74	136294.62	178757.58	Закрепление отсутствует	0.5
75	136290.62	178757.66	Закрепление отсутствует	0.5

Государственный регистратор		ФГИС ЕГРН
полное наименование должности	подпись	инициалы, фамилия

М.П.

Описание местоположения земельного участка

Земельный участок			
(вид объекта недвижимости)			
Лист № ____	Раздела 3.2	Всего листов раздела 3.2 : ____	Всего разделов: ____
31.10.2018 № 99/2018/215352199			
Кадастровый номер:		17:05:0402001:118	

Сведения о характерных точках границы земельного участка				
Система координат: Зона №				
Номер точки	Координаты		Описание закрепления на местности	Средняя квадратическая погрешность определения координат характерных точек границ земельного участка, м
	X	Y		
1	2	3	4	5
76	136290.54	178753.66	Закрепление отсутствует	0.5
77	136743	179776.94	Закрепление отсутствует	0.5
78	136743.08	179780.94	Закрепление отсутствует	0.5
79	136739.08	179781.02	Закрепление отсутствует	0.5
80	136739	179777.02	Закрепление отсутствует	0.5
81	133820.74	169627.46	Закрепление отсутствует	0.5
82	133820.82	169631.46	Закрепление отсутствует	0.5
83	133816.82	169631.54	Закрепление отсутствует	0.5
84	133816.74	169627.54	Закрепление отсутствует	0.5
85	133859.04	169822.22	Закрепление отсутствует	0.5
86	133859.12	169826.22	Закрепление отсутствует	0.5
87	133855.12	169826.3	Закрепление отсутствует	0.5
88	133855.04	169822.3	Закрепление отсутствует	0.5
89	134405.08	172635.48	Закрепление отсутствует	0.5
90	134405.2	172641.48	Закрепление отсутствует	0.5

Государственный регистратор		ФГИС ЕГРН
полное наименование должности	подпись	инициалы, фамилия

М.П.

Описание местоположения земельного участка

Земельный участок			
(вид объекта недвижимости)			
Лист № ____	Раздела 3.2	Всего листов раздела 3.2 : ____	Всего разделов: ____
31.10.2018 № 99/2018/215352199			
Кадастровый номер:		17:05:0402001:118	

Сведения о характерных точках границы земельного участка				
Система координат: Зона №				
Номер точки	Координаты		Описание закрепления на местности	Средняя квадратическая погрешность определения координат характерных точек границ земельного участка, м
	X	Y		
1	2	3	4	5
91	134399.2	172641.6	Закрепление отсутствует	0.5
92	134399.08	172635.6	Закрепление отсутствует	0.5
93	134530.6	173141.16	Закрепление отсутствует	0.5
94	134530.68	173145.16	Закрепление отсутствует	0.5
95	134526.68	173145.24	Закрепление отсутствует	0.5
96	134526.6	173141.24	Закрепление отсутствует	0.5
97	134943.58	174780.46	Закрепление отсутствует	0.5
98	134943.66	174784.46	Закрепление отсутствует	0.5
99	134939.66	174784.54	Закрепление отсутствует	0.5
100	134939.58	174780.54	Закрепление отсутствует	0.5
101	135004.84	175022.82	Закрепление отсутствует	0.5
102	135004.92	175026.82	Закрепление отсутствует	0.5
103	135000.92	175026.9	Закрепление отсутствует	0.5
104	135000.84	175022.9	Закрепление отсутствует	0.5
105	135125.72	175502.84	Закрепление отсутствует	0.5

Государственный регистратор		ФГИС ЕГРН
полное наименование должности	подпись	инициалы, фамилия

М.П.

Описание местоположения земельного участка

Земельный участок			
(вид объекта недвижимости)			
Лист № ____	Раздела 3.2	Всего листов раздела 3.2 : ____	Всего разделов: ____
31.10.2018 № 99/2018/215352199			
Кадастровый номер:		17:05:0402001:118	

Сведения о характерных точках границы земельного участка				
Система координат: Зона №				
Номер точки	Координаты		Описание закрепления на местности	Средняя квадратическая погрешность определения координат характерных точек границ земельного участка, м
	X	Y		
1	2	3	4	5
106	135125.8	175506.84	Закрепление отсутствует	0.5
107	135121.8	175506.92	Закрепление отсутствует	0.5
108	135121.72	175502.92	Закрепление отсутствует	0.5
109	136388.04	178967.46	Закрепление отсутствует	0.5
110	136388.12	178971.46	Закрепление отсутствует	0.5
111	136384.12	178971.54	Закрепление отсутствует	0.5
112	136384.04	178967.54	Закрепление отсутствует	0.5
113	136841	180000.5	Закрепление отсутствует	0.5
114	136841.08	180004.5	Закрепление отсутствует	0.5
115	136837.08	180004.58	Закрепление отсутствует	0.5
116	136837	180000.58	Закрепление отсутствует	0.5
117	133928.82	170185.68	Закрепление отсутствует	0.5
118	133928.9	170189.68	Закрепление отсутствует	0.5
119	133924.9	170189.76	Закрепление отсутствует	0.5
120	133924.82	170185.76	Закрепление отсутствует	0.5

Государственный регистратор		ФГИС ЕГРН
полное наименование должности	подпись	инициалы, фамилия

М.П.

Описание местоположения земельного участка

Земельный участок			
(вид объекта недвижимости)			
Лист № ____	Раздела 3.2	Всего листов раздела 3.2 : ____	Всего разделов: ____
31.10.2018 № 99/2018/215352199			
Кадастровый номер:		17:05:0402001:118	

Сведения о характерных точках границы земельного участка				
Система координат: Зона №				
Номер точки	Координаты		Описание закрепления на местности	Средняя квадратическая погрешность определения координат характерных точек границ земельного участка, м
	X	Y		
1	2	3	4	5
121	134710.18	173854.4	Закрепление отсутствует	0.5
122	134710.26	173858.4	Закрепление отсутствует	0.5
123	134706.26	173858.48	Закрепление отсутствует	0.5
124	134706.18	173854.48	Закрепление отсутствует	0.5
125	134771.34	174096.86	Закрепление отсутствует	0.5
126	134771.42	174100.86	Закрепление отсутствует	0.5
127	134767.42	174100.94	Закрепление отсутствует	0.5
128	134767.34	174096.94	Закрепление отсутствует	0.5
129	134831.46	174334.46	Закрепление отсутствует	0.5
130	134831.54	174338.46	Закрепление отсутствует	0.5
131	134827.54	174338.54	Закрепление отсутствует	0.5
132	134827.46	174334.54	Закрепление отсутствует	0.5
133	135361.44	176437.6	Закрепление отсутствует	0.5
134	135361.52	176441.6	Закрепление отсутствует	0.5
135	135357.52	176441.68	Закрепление отсутствует	0.5

Государственный регистратор		ФГИС ЕГРН
полное наименование должности	подпись	инициалы, фамилия

М.П.

Описание местоположения земельного участка

Земельный участок			
(вид объекта недвижимости)			
Лист № ____	Раздела 3.2	Всего листов раздела 3.2 : ____	Всего разделов: ____
31.10.2018 № 99/2018/215352199			
Кадастровый номер:		17:05:0402001:118	

Сведения о характерных точках границы земельного участка				
Система координат: Зона №				
Номер точки	Координаты		Описание закрепления на местности	Средняя квадратическая погрешность определения координат характерных точек границ земельного участка, м
	X	Y		
1	2	3	4	5
136	135357.44	176437.68	Закрепление отсутствует	0.5
137	135472.8	176876.06	Закрепление отсутствует	0.5
138	135472.92	176882.06	Закрепление отсутствует	0.5
139	135466.92	176882.18	Закрепление отсутствует	0.5
140	135466.8	176876.18	Закрепление отсутствует	0.5
141	136105.18	178321.92	Закрепление отсутствует	0.5
142	136105.26	178325.92	Закрепление отсутствует	0.5
143	136101.26	178326	Закрепление отсутствует	0.5
144	136101.18	178322	Закрепление отсутствует	0.5
145	137014.64	180396.86	Закрепление отсутствует	0.5
146	137014.72	180400.86	Закрепление отсутствует	0.5
147	137010.72	180400.94	Закрепление отсутствует	0.5
148	137010.64	180396.94	Закрепление отсутствует	0.5
149	134193.58	171552.64	Закрепление отсутствует	0.5
150	134193.66	171556.64	Закрепление отсутствует	0.5

Государственный регистратор		ФГИС ЕГРН
полное наименование должности	подпись	инициалы, фамилия

М.П.

Описание местоположения земельного участка

Земельный участок			
(вид объекта недвижимости)			
Лист № ____	Раздела 3.2	Всего листов раздела 3.2 : ____	Всего разделов: ____
31.10.2018 № 99/2018/215352199			
Кадастровый номер:		17:05:0402001:118	

Сведения о характерных точках границы земельного участка				
Система координат: Зона №				
Номер точки	Координаты		Описание закрепления на местности	Средняя квадратическая погрешность определения координат характерных точек границ земельного участка, м
	X	Y		
1	2	3	4	5
151	134189.66	171556.72	Закрепление отсутствует	0.5
152	134189.58	171552.72	Закрепление отсутствует	0.5
153	134260.82	171898.04	Закрепление отсутствует	0.5
154	134260.9	171902.04	Закрепление отсутствует	0.5
155	134256.9	171902.12	Закрепление отсутствует	0.5
156	134256.82	171898.12	Закрепление отсутствует	0.5
157	134363.38	172430.38	Закрепление отсутствует	0.5
158	134363.46	172434.38	Закрепление отсутствует	0.5
159	134359.46	172434.46	Закрепление отсутствует	0.5
160	134359.38	172430.46	Закрепление отсутствует	0.5
161	135555.68	177068.2	Закрепление отсутствует	0.5
162	135555.76	177072.2	Закрепление отсутствует	0.5
163	135551.76	177072.28	Закрепление отсутствует	0.5
164	135551.68	177068.28	Закрепление отсутствует	0.5
165	137186.12	180788.72	Закрепление отсутствует	0.5

Государственный регистратор		ФГИС ЕГРН
полное наименование должности	подпись	инициалы, фамилия

М.П.

Описание местоположения земельного участка

Земельный участок			
(вид объекта недвижимости)			
Лист № ____	Раздела 3.2	Всего листов раздела 3.2 : ____	Всего разделов: ____
31.10.2018 № 99/2018/215352199			
Кадастровый номер:		17:05:0402001:118	

Сведения о характерных точках границы земельного участка				
Система координат: Зона №				
Номер точки	Координаты		Описание закрепления на местности	Средняя квадратическая погрешность определения координат характерных точек границ земельного участка, м
	X	Y		
1	2	3	4	5
166	137186.2	180792.72	Закрепление отсутствует	0.5
167	137182.2	180792.8	Закрепление отсутствует	0.5
168	137182.12	180788.8	Закрепление отсутствует	0.5
169	134585.58	173359.6	Закрепление отсутствует	0.5
170	134585.66	173363.6	Закрепление отсутствует	0.5
171	134581.66	173363.68	Закрепление отсутствует	0.5
172	134581.58	173359.68	Закрепление отсутствует	0.5
173	134653.98	173631.22	Закрепление отсутствует	0.5
174	134654.06	173635.22	Закрепление отсутствует	0.5
175	134650.06	173635.3	Закрепление отсутствует	0.5
176	134649.98	173631.3	Закрепление отсутствует	0.5
177	136209	178558.8	Закрепление отсутствует	0.5
178	136209.08	178562.8	Закрепление отсутствует	0.5
179	136205.08	178562.88	Закрепление отсутствует	0.5
180	136205	178558.88	Закрепление отсутствует	0.5

Государственный регистратор		ФГИС ЕГРН
полное наименование должности	подпись	инициалы, фамилия

М.П.

Описание местоположения земельного участка

Земельный участок			
(вид объекта недвижимости)			
Лист № ____	Раздела 3.2	Всего листов раздела 3.2 : ____	Всего разделов: ____
31.10.2018 № 99/2018/215352199			
Кадастровый номер:		17:05:0402001:118	

Сведения о характерных точках границы земельного участка				
Система координат: Зона №				
Номер точки	Координаты		Описание закрепления на местности	Средняя квадратическая погрешность определения координат характерных точек границ земельного участка, м
	X	Y		
1	2	3	4	5
181	136653.44	179572.56	Закрепление отсутствует	0.5
182	136653.52	179576.56	Закрепление отсутствует	0.5
183	136649.52	179576.64	Закрепление отсутствует	0.5
184	136649.44	179572.64	Закрепление отсутствует	0.5
185	134083.9	170984.14	Закрепление отсутствует	0.5
186	134083.98	170988.14	Закрепление отсутствует	0.5
187	134079.98	170988.22	Закрепление отсутствует	0.5
188	134079.9	170984.22	Закрепление отсутствует	0.5
189	134137.4	171263.54	Закрепление отсутствует	0.5
190	134137.48	171267.54	Закрепление отсутствует	0.5
191	134133.48	171267.62	Закрепление отсутствует	0.5
192	134133.4	171263.62	Закрепление отсутствует	0.5
193	134283.46	172001.6	Закрепление отсутствует	0.5
194	134283.54	172005.6	Закрепление отсутствует	0.5
195	134279.54	172005.68	Закрепление отсутствует	0.5

Государственный регистратор		ФГИС ЕГРН
полное наименование должности	подпись	инициалы, фамилия

М.П.

Выписка из Единого государственного реестра недвижимости об объекте недвижимости
Описание местоположения земельного участка

Земельный участок			
(вид объекта недвижимости)			
Лист № ____	Раздела <u>3.2</u>	Всего листов раздела <u>3.2</u> : ____	Всего разделов: ____
31.10.2018 № 99/2018/215352199			
Кадастровый номер:		17:05:0402001:118	

Сведения о характерных точках границы земельного участка				
Система координат: Зона №				
Номер точки	Координаты		Описание закрепления на местности	Средняя квадратическая погрешность определения координат характерных точек границ земельного участка, м
	X	Y		
1	2	3	4	5
196	134279.46	172001.68	Закрепление отсутствует	0.5
197	134325.7	172234.06	Закрепление отсутствует	0.5
198	134325.78	172238.06	Закрепление отсутствует	0.5
199	134321.78	172238.14	Закрепление отсутствует	0.5
200	134321.7	172234.14	Закрепление отсутствует	0.5
201	135920.66	177900.6	Закрепление отсутствует	0.5
202	135920.74	177904.6	Закрепление отсутствует	0.5
203	135916.74	177904.68	Закрепление отсутствует	0.5
204	135916.66	177900.68	Закрепление отсутствует	0.5
205	136010.3	178105.46	Закрепление отсутствует	0.5
206	136010.38	178109.46	Закрепление отсутствует	0.5
207	136006.38	178109.54	Закрепление отсутствует	0.5
208	136006.3	178105.54	Закрепление отсутствует	0.5
209	137229.68	180988.76	Закрепление отсутствует	0.5
210	137229.8	180994.76	Закрепление отсутствует	0.5

Государственный регистратор		ФГИС ЕГРН
полное наименование должности	подпись	инициалы, фамилия

М.П.

Раздел 3.2

Выписка из Единого государственного реестра недвижимости об объекте недвижимости
Описание местоположения земельного участка

Земельный участок			
(вид объекта недвижимости)			
Лист № ____	Раздела <u>3.2</u>	Всего листов раздела <u>3.2</u> : ____	Всего разделов: ____
31.10.2018 № 99/2018/215352199			
Кадастровый номер:		17:05:0402001:118	

Сведения о характерных точках границы земельного участка				
Система координат: Зона №				
Номер точки	Координаты		Описание закрепления на местности	Средняя квадратическая погрешность определения координат характерных точек границ земельного участка, м
	X	Y		
1	2	3	4	5
211	137223.8	180994.88	Закрепление отсутствует	0.5
212	137223.68	180988.88	Закрепление отсутствует	0.5

Государственный регистратор		ФГИС ЕГРН
полное наименование должности	подпись	инициалы, фамилия

М.П.

Выписка из Единого государственного реестра недвижимости об объекте недвижимости

Сведения о характеристиках объекта недвижимости

На основании запроса от 31.10.2018 г., поступившего на рассмотрение 31.10.2018 г., сообщаем, что согласно записям Единого государственного реестра недвижимости:

Земельный участок			
(вид объекта недвижимости)			
Лист № ____ Раздела <u>1</u>	Всего листов раздела <u>1</u> : ____	Всего разделов: ____	Всего листов выписки: ____
31.10.2018 № 99/2018/215355676			
Кадастровый номер:		17:05:0402001:135	

Номер кадастрового квартала:	17:05:0402001
Дата присвоения кадастрового номера:	02.02.2015
Ранее присвоенный государственный учетный номер:	данные отсутствуют
Адрес:	Республика Тыва, Кызылский район
Площадь:	28998 +/- 60кв. м
Кадастровая стоимость, руб.:	10729.26
Кадастровые номера расположенных в пределах земельного участка объектов недвижимости:	данные отсутствуют
Кадастровые номера объектов недвижимости, из которых образован объект недвижимости:	данные отсутствуют
Кадастровые номера образованных объектов недвижимости:	данные отсутствуют
Сведения о включении объекта недвижимости в состав предприятия как имущественного комплекса:	

Государственный регистратор		ФГИС ЕГРН
полное наименование должности	подпись	инициалы, фамилия

М.П.

Сведения о характеристиках объекта недвижимости

Земельный участок			
(вид объекта недвижимости)			
Лист № ____ Раздела <u>1</u>	Всего листов раздела <u>1</u> : ____	Всего разделов: ____	Всего листов выписки: ____
31.10.2018 № 99/2018/215355676			
Кадастровый номер:		17:05:0402001:135	

Категория земель:	Земли промышленности, энергетики, транспорта, связи, радиовещания, телевидения, информатики, земли для обеспечения космической деятельности, земли обороны, безопасности и земли иного специального назначения
Виды разрешенного использования:	Для строительство железнодорожных путей необщего пользования, углепогрузочной станции и мостового перехода через р. Енисей
Сведения о кадастровом инженере:	Кадников Глеб Владимирович №42-13-382, дата выдачи: 09.12.2013 г.
Сведения о лесах, водных объектах и об иных природных объектах, расположенных в пределах земельного участка:	данные отсутствуют
Сведения о том, что земельный участок полностью или частично расположен в границах зоны с особыми условиями использования территории или территории объекта культурного наследия	данные отсутствуют
Сведения о том, что земельный участок расположен в границах особой экономической зоны, территории опережающего социально-экономического развития, зоны территориального развития в Российской Федерации, игровой зоны:	данные отсутствуют
Сведения о том, что земельный участок расположен в границах особо охраняемой природной территории, охотничьих угодий, лесничеств, лесопарков:	данные отсутствуют
Сведения о результатах проведения государственного земельного надзора:	данные отсутствуют
Сведения о расположении земельного участка в границах территории, в отношении которой утвержден проект межевания территории:	данные отсутствуют

Государственный регистратор		ФГИС ЕГРН
полное наименование должности	подпись	инициалы, фамилия

М.П.

Сведения о характеристиках объекта недвижимости

Земельный участок			
(вид объекта недвижимости)			
Лист № ____ Раздела <u>1</u>	Всего листов раздела <u>1</u> : ____	Всего разделов: ____	Всего листов выписки: ____
31.10.2018 № 99/2018/215355676			
Кадастровый номер:		17:05:0402001:135	

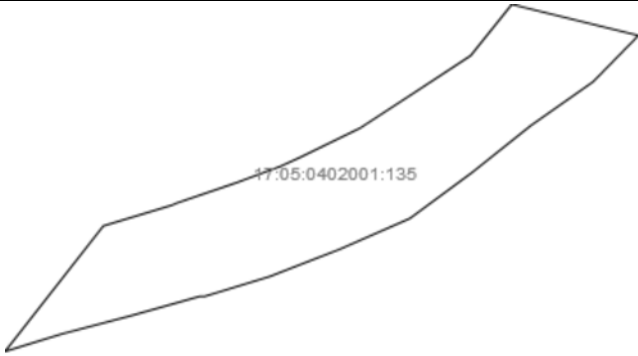
Условный номер земельного участка:	данные отсутствуют
Сведения о принятии акта и (или) заключении договора, предусматривающих предоставление в соответствии с земельным законодательством исполнительным органом государственной власти или органом местного самоуправления находящегося в государственной или муниципальной собственности земельного участка для строительства наемного дома социального использования или наемного дома коммерческого использования:	данные отсутствуют
Сведения о том, что земельный участок или земельные участки образованы на основании решения об изъятии земельного участка и (или) расположенного на нем объекта недвижимости для государственных или муниципальных нужд:	данные отсутствуют
Сведения о том, что земельный участок образован из земель или земельного участка, государственная собственность на которые не разграничена:	данные отсутствуют
Сведения о наличии земельного спора о местоположении границ земельных участков:	данные отсутствуют
Статус записи об объекте недвижимости:	Сведения об объекте недвижимости имеют статус "актуальные"
Особые отметки:	Сведения о видах разрешенного использования имеют статус «Актуальные незасвидетельствованные». Право (ограничение права, обременение объекта недвижимости) зарегистрировано на данный объект недвижимости с видами разрешенного использования «Для размещения промышленных объектов». Сведения необходимые для заполнения раздела 2 отсутствуют. Сведения необходимые для заполнения раздела 4 отсутствуют. Сведения необходимые для заполнения раздела 4.1 отсутствуют. Сведения необходимые для заполнения раздела 4.2 отсутствуют.
Получатель выписки:	Сибгатуллин Руслан Вазирович

Государственный регистратор		ФГИС ЕГРН
полное наименование должности	подпись	инициалы, фамилия

М.П.

Выписка из Единого государственного реестра недвижимости об объекте недвижимости
Описание местоположения земельного участка

Земельный участок			
(вид объекта недвижимости)			
Лист № ____ Раздела <u>3</u>	Всего листов раздела <u>3</u> : ____	Всего разделов: ____	Всего листов выписки: ____
31.10.2018 № 99/2018/215355676			
Кадастровый номер:		17:05:0402001:135	

План (чертеж, схема) земельного участка			
			
Масштаб 1: данные отсутствуют	Условные обозначения:		

Государственный регистратор		ФГИС ЕГРН
полное наименование должности	подпись	инициалы, фамилия

М.П.

Земельный участок			
(вид объекта недвижимости)			
Лист № ____ Раздела 3.1	Всего листов раздела 3.1 : ____	Всего разделов: ____	Всего листов выписки: ____
31.10.2018 № 99/2018/215355676			
Кадастровый номер:		17:05:0402001:135	

Описание местоположения границ земельного участка							
Номер п/п	Номер точки		Дирекционный угол	Горизонтальное проложение, м	Описание закрепления на местности	Кадастровые номера смежных участков	Сведения об адресах правообладателей смежных земельных участков
	начальная	конечная					
1	2	3	4	5	6	7	8
1	1	2	данные отсутствуют	данные отсутствуют	данные отсутствуют	данные отсутствуют	данные отсутствуют
2	2	3	данные отсутствуют	данные отсутствуют	данные отсутствуют	данные отсутствуют	данные отсутствуют
3	3	4	данные отсутствуют	данные отсутствуют	данные отсутствуют	данные отсутствуют	данные отсутствуют
4	4	5	данные отсутствуют	данные отсутствуют	данные отсутствуют	данные отсутствуют	данные отсутствуют
5	5	6	данные отсутствуют	данные отсутствуют	данные отсутствуют	данные отсутствуют	данные отсутствуют
6	6	7	данные отсутствуют	данные отсутствуют	данные отсутствуют	данные отсутствуют	данные отсутствуют
7	7	8	данные отсутствуют	данные отсутствуют	данные отсутствуют	данные отсутствуют	данные отсутствуют
8	8	9	данные отсутствуют	данные отсутствуют	данные отсутствуют	данные отсутствуют	данные отсутствуют
9	9	10	данные отсутствуют	данные отсутствуют	данные отсутствуют	данные отсутствуют	данные отсутствуют
10	10	11	данные отсутствуют	данные отсутствуют	данные отсутствуют	данные отсутствуют	данные отсутствуют
11	11	12	данные отсутствуют	данные отсутствуют	данные отсутствуют	данные отсутствуют	данные отсутствуют
12	12	13	данные отсутствуют	данные отсутствуют	данные отсутствуют	данные отсутствуют	данные отсутствуют
13	13	14	данные отсутствуют	данные отсутствуют	данные отсутствуют	данные отсутствуют	данные отсутствуют
14	14	15	данные отсутствуют	данные отсутствуют	данные отсутствуют	данные отсутствуют	данные отсутствуют
15	15	16	данные отсутствуют	данные отсутствуют	данные отсутствуют	данные отсутствуют	данные отсутствуют

Государственный регистратор		ФГИС ЕГРН
полное наименование должности	подпись	инициалы, фамилия

М.П.

Описание местоположения земельного участка

Земельный участок			
(вид объекта недвижимости)			
Лист № ____	Раздела 3.1	Всего листов раздела 3.1 : ____	Всего разделов: ____
31.10.2018 № 99/2018/215355676			
Кадастровый номер:		17:05:0402001:135	

Описание местоположения границ земельного участка							
Номер п/п	Номер точки		Дирекционный угол	Горизонтальное проложение, м	Описание закрепления на местности	Кадастровые номера смежных участков	Сведения об адресах правообладателей смежных земельных участков
	начальная	конечная					
1	2	3	4	5	6	7	8
16	16	17	данные отсутствуют	данные отсутствуют	данные отсутствуют	данные отсутствуют	данные отсутствуют
17	17	18	данные отсутствуют	данные отсутствуют	данные отсутствуют	данные отсутствуют	данные отсутствуют
18	18	19	данные отсутствуют	данные отсутствуют	данные отсутствуют	данные отсутствуют	данные отсутствуют
19	19	20	данные отсутствуют	данные отсутствуют	данные отсутствуют	данные отсутствуют	данные отсутствуют
20	20	21	данные отсутствуют	данные отсутствуют	данные отсутствуют	данные отсутствуют	данные отсутствуют
21	21	22	данные отсутствуют	данные отсутствуют	данные отсутствуют	данные отсутствуют	данные отсутствуют
22	22	23	данные отсутствуют	данные отсутствуют	данные отсутствуют	данные отсутствуют	данные отсутствуют
23	23	24	данные отсутствуют	данные отсутствуют	данные отсутствуют	данные отсутствуют	данные отсутствуют
24	24	1	данные отсутствуют	данные отсутствуют	данные отсутствуют	данные отсутствуют	данные отсутствуют

Государственный регистратор		ФГИС ЕГРН
полное наименование должности	подпись	инициалы, фамилия

М.П.

Земельный участок			
(вид объекта недвижимости)			
Лист № ____	Раздела 3.2	Всего листов раздела 3.2 : ____	Всего разделов: ____
31.10.2018 № 99/2018/215355676			
Кадастровый номер:		17:05:0402001:135	

Сведения о характерных точках границы земельного участка				
Система координат: Местная 167				
Зона №				
Номер точки	Координаты		Описание закрепления на местности	Средняя квадратическая погрешность определения координат характерных точек границ земельного участка, м
	X	Y		
1	2	3	4	5
1	136189.56	179674.96	данные отсутствуют	0.1
2	136204.21	179723.3	данные отсутствуют	0.1
3	136205.75	179726.72	данные отсутствуют	0.1
4	136220.41	179769.66	данные отсутствуют	0.1
5	136231.57	179799.5	данные отсутствуют	0.1
6	136237.88	179813.24	данные отсутствуют	0.1
7	136258.23	179854.9	данные отсутствуют	0.1
8	136283.6	179893.64	данные отсутствуют	0.1
9	136309.15	179932.51	данные отсутствуют	0.1
10	136345.12	179961.35	данные отсутствуют	0.1
11	136323.31	180050.17	данные отсутствуют	0.1
12	136290.82	180018.41	данные отсутствуют	0.1
13	136259.78	179974.32	данные отсутствуют	0.1
14	136226.58	179932.87	данные отсутствуют	0.1
15	136194.78	179889.78	данные отсутствуют	0.1

Государственный регистратор		ФГИС ЕГРН
полное наименование должности	подпись	инициалы, фамилия

М.П.

Раздел 3.2

Земельный участок			
(вид объекта недвижимости)			
Лист № ____	Раздела 3.2	Всего листов раздела 3.2 : ____	Всего разделов: ____
31.10.2018 № 99/2018/215355676			
Кадастровый номер:		17:05:0402001:135	

Сведения о характерных точках границы земельного участка				
Система координат: Местная 167				
Зона №				
Номер точки	Координаты		Описание закрепления на местности	Средняя квадратическая погрешность определения координат характерных точек границ земельного участка, м
	X	Y		
1	2	3	4	5
16	136173.22	179840.77	данные отсутствуют	0.1
17	136166.91	179824.58	данные отсутствуют	0.1
18	136153.96	179791.44	данные отсутствуют	0.1
19	136140.17	179746.3	данные отсутствуют	0.1
20	136140.08	179742.43	данные отсутствуют	0.1
21	136126.49	179694.32	данные отсутствуют	0.1
22	136113.75	179645.93	данные отсутствуют	0.1
23	136104.59	179616.32	данные отсутствуют	0.1
24	136101.41	179606.06	данные отсутствуют	0.1

Государственный регистратор		ФГИС ЕГРН
-----------------------------	--	-----------

М.П.

Выписка из Единого государственного реестра недвижимости об объекте недвижимости

Сведения о характеристиках объекта недвижимости

На основании запроса от 31.10.2018 г., поступившего на рассмотрение 31.10.2018 г., сообщаем, что согласно записям Единого государственного реестра недвижимости:

Земельный участок			
(вид объекта недвижимости)			
Лист № ____ Раздела <u>1</u>	Всего листов раздела <u>1</u> : ____	Всего разделов: ____	Всего листов выписки: ____
31.10.2018 № 99/2018/215355516			
Кадастровый номер:		17:05:0402001:137	

Номер кадастрового квартала:	17:05:0402001
Дата присвоения кадастрового номера:	02.02.2015
Ранее присвоенный государственный учетный номер:	данные отсутствуют
Адрес:	установлено относительно ориентира, расположенного в границах участка. Почтовый адрес ориентира: Республика Тыва, Кызылский район, ЛЭП 110кВ С-405 "Шагонар-Городская" от опоры №166 до опоры 194
Площадь:	42855 +/- 72кв. м
Кадастровая стоимость, руб.:	15856.35
Кадастровые номера расположенных в пределах земельного участка объектов недвижимости:	данные отсутствуют
Кадастровые номера объектов недвижимости, из которых образован объект недвижимости:	данные отсутствуют
Кадастровые номера образованных объектов недвижимости:	данные отсутствуют
Сведения о включении объекта недвижимости в состав предприятия как имущественного комплекса:	

Государственный регистратор		ФГИС ЕГРН
полное наименование должности	подпись	инициалы, фамилия

М.П.

Сведения о характеристиках объекта недвижимости

Земельный участок			
(вид объекта недвижимости)			
Лист № ____ Раздела <u>1</u>	Всего листов раздела <u>1</u> : ____	Всего разделов: ____	Всего листов выписки: ____
31.10.2018 № 99/2018/215355516			
Кадастровый номер:		17:05:0402001:137	

Категория земель:	Земли промышленности, энергетики, транспорта, связи, радиовещания, телевидения, информатики, земли для обеспечения космической деятельности, земли обороны, безопасности и земли иного специального назначения
Виды разрешенного использования:	Энергетика
Сведения о кадастровом инженере:	Кадников Глеб Владимирович №42-13-382
Сведения о лесах, водных объектах и об иных природных объектах, расположенных в пределах земельного участка:	данные отсутствуют
Сведения о том, что земельный участок полностью или частично расположен в границах зоны с особыми условиями использования территории или территории объекта культурного наследия	данные отсутствуют
Сведения о том, что земельный участок расположен в границах особой экономической зоны, территории опережающего социально-экономического развития, зоны территориального развития в Российской Федерации, игровой зоны:	данные отсутствуют
Сведения о том, что земельный участок расположен в границах особо охраняемой природной территории, охотничьих угодий, лесничеств, лесопарков:	данные отсутствуют
Сведения о результатах проведения государственного земельного надзора:	данные отсутствуют
Сведения о расположении земельного участка в границах территории, в отношении которой утвержден проект межевания территории:	данные отсутствуют

Государственный регистратор		ФГИС ЕГРН
полное наименование должности	подпись	инициалы, фамилия

М.П.

Сведения о характеристиках объекта недвижимости

Земельный участок			
(вид объекта недвижимости)			
Лист № ____ Раздела <u>1</u>	Всего листов раздела <u>1</u> : ____	Всего разделов: ____	Всего листов выписки: ____
31.10.2018 № 99/2018/215355516			
Кадастровый номер:		17:05:0402001:137	

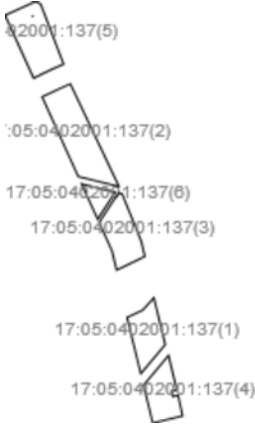
Условный номер земельного участка:	данные отсутствуют
Сведения о принятии акта и (или) заключении договора, предусматривающих предоставление в соответствии с земельным законодательством исполнительным органом государственной власти или органом местного самоуправления находящегося в государственной или муниципальной собственности земельного участка для строительства наемного дома социального использования или наемного дома коммерческого использования:	данные отсутствуют
Сведения о том, что земельный участок или земельные участки образованы на основании решения об изъятии земельного участка и (или) расположенного на нем объекта недвижимости для государственных или муниципальных нужд:	данные отсутствуют
Сведения о том, что земельный участок образован из земель или земельного участка, государственная собственность на которые не разграничена:	данные отсутствуют
Сведения о наличии земельного спора о местоположении границ земельных участков:	данные отсутствуют
Статус записи об объекте недвижимости:	Сведения об объекте недвижимости имеют статус "временные". Дата истечения срока действия временного характера - 2020-02-03
Особые отметки:	Граница земельного участка состоит из 6 контуров. Состав земельного участка: 1) №1 площадь: 6032.51 кв.м 2) №2 площадь: 12327.02 кв.м 3) №3 площадь: 7300.34 кв.м 4) №4 площадь: 5914.44 кв.м 5) №5 площадь: 9255.92 кв.м 6) №6 площадь: 2024.32 кв.м Сведения необходимые для заполнения раздела 2 отсутствуют. Сведения необходимые для заполнения раздела 4 отсутствуют. Сведения необходимые для заполнения раздела 4.1 отсутствуют. Сведения необходимые для заполнения раздела 4.2 отсутствуют.
Получатель выписки:	Сибгатуллин Руслан Вазирович

Государственный регистратор		ФГИС ЕГРН
полное наименование должности	подпись	инициалы, фамилия

М.П.

Выписка из Единого государственного реестра недвижимости об объекте недвижимости
Описание местоположения земельного участка

Земельный участок			
(вид объекта недвижимости)			
Лист № ____ Раздела <u>3</u>	Всего листов раздела <u>3</u> : ____	Всего разделов: ____	Всего листов выписки: ____
31.10.2018 № 99/2018/215355516			
Кадастровый номер:		17:05:0402001:137	

План (чертеж, схема) земельного участка			
			
Масштаб 1: данные отсутствуют	Условные обозначения:		


Государственный регистратор		ФГИС ЕГРН
полное наименование должности	подпись	инициалы, фамилия

М.П.

Раздел 3

Выписка из Единого государственного реестра недвижимости об объекте недвижимости
Описание местоположения земельного участка

Земельный участок			
(вид объекта недвижимости)			
Лист № ____ Раздела <u>3</u>	Всего листов раздела <u>3</u> : ____	Всего разделов: ____	Всего листов выписки: ____
31.10.2018 № 99/2018/215355516			
Кадастровый номер:		17:05:0402001:137	

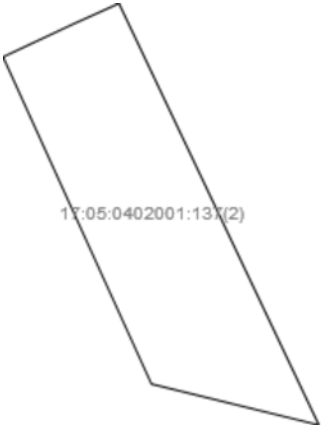
План (чертеж, схема) земельного участка			
			
Масштаб 1: данные отсутствуют	Условные обозначения:		

Государственный регистратор		ФГИС ЕГРН
полное наименование должности	подпись	инициалы, фамилия

М.П.

Выписка из Единого государственного реестра недвижимости об объекте недвижимости
Описание местоположения земельного участка

Земельный участок			
(вид объекта недвижимости)			
Лист № ____ Раздела <u>3</u>	Всего листов раздела <u>3</u> : ____	Всего разделов: ____	Всего листов выписки: ____
31.10.2018 № 99/2018/215355516			
Кадастровый номер:		17:05:0402001:137	

План (чертеж, схема) земельного участка			
			
Масштаб 1: данные отсутствуют	Условные обозначения:		


Государственный регистратор		ФГИС ЕГРН
полное наименование должности	подпись	инициалы, фамилия

М.П.

Раздел 3

Выписка из Единого государственного реестра недвижимости об объекте недвижимости
Описание местоположения земельного участка

Земельный участок			
(вид объекта недвижимости)			
Лист № ____ Раздела <u>3</u>	Всего листов раздела <u>3</u> : ____	Всего разделов: ____	Всего листов выписки: ____
31.10.2018 № 99/2018/215355516			
Кадастровый номер:		17:05:0402001:137	


План (чертеж, схема) земельного участка			
			
Масштаб 1: данные отсутствуют	Условные обозначения:		

Государственный регистратор		ФГИС ЕГРН
полное наименование должности	подпись	инициалы, фамилия

М.П.

Выписка из Единого государственного реестра недвижимости об объекте недвижимости
Описание местоположения земельного участка

Земельный участок			
(вид объекта недвижимости)			
Лист № ____ Раздела <u>3</u>	Всего листов раздела <u>3</u> : ____	Всего разделов: ____	Всего листов выписки: ____
31.10.2018 № 99/2018/215355516			
Кадастровый номер:		17:05:0402001:137	

План (чертеж, схема) земельного участка			
			
Масштаб 1: данные отсутствуют	Условные обозначения:		

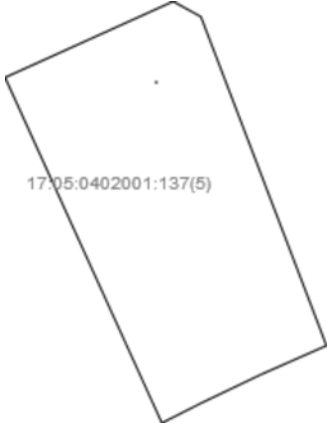
Государственный регистратор		ФГИС ЕГРН
полное наименование должности	подпись	инициалы, фамилия

М.П.

Раздел 3

Выписка из Единого государственного реестра недвижимости об объекте недвижимости
Описание местоположения земельного участка

Земельный участок			
(вид объекта недвижимости)			
Лист № ____ Раздела <u>3</u>	Всего листов раздела <u>3</u> : ____	Всего разделов: ____	Всего листов выписки: ____
31.10.2018 № 99/2018/215355516			
Кадастровый номер:		17:05:0402001:137	

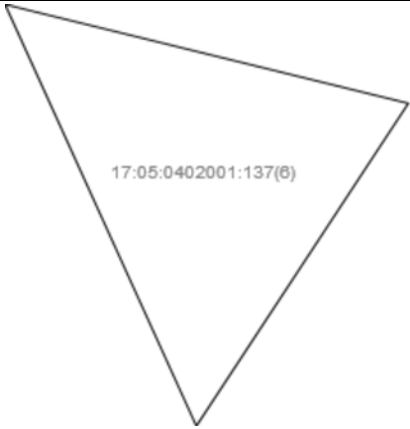
План (чертеж, схема) земельного участка			
			
Масштаб 1: данные отсутствуют	Условные обозначения:		

Государственный регистратор		ФГИС ЕГРН
полное наименование должности	подпись	инициалы, фамилия

М.П.

Выписка из Единого государственного реестра недвижимости об объекте недвижимости
Описание местоположения земельного участка

Земельный участок			
(вид объекта недвижимости)			
Лист № ____ Раздела <u>3</u>	Всего листов раздела <u>3</u> : ____	Всего разделов: ____	Всего листов выписки: ____
31.10.2018 № 99/2018/215355516			
Кадастровый номер:		17:05:0402001:137	

План (чертеж, схема) земельного участка			
			
Масштаб 1: данные отсутствуют	Условные обозначения:		

Государственный регистратор		ФГИС ЕГРН
полное наименование должности	подпись	инициалы, фамилия

М.П.

Земельный участок			
(вид объекта недвижимости)			
Лист № ____ Раздела 3.1	Всего листов раздела 3.1 : ____	Всего разделов: ____	Всего листов выписки: ____
31.10.2018 № 99/2018/215355516			
Кадастровый номер:		17:05:0402001:137	

Описание местоположения границ земельного участка							
Номер п/п	Номер точки		Дирекционный угол	Горизонтальное проложение, м	Описание закрепления на местности	Кадастровые номера смежных участков	Сведения об адресах правообладателей смежных земельных участков
	начальная	конечная					
1	2	3	4	5	6	7	8
1	1	2	данные отсутствуют	данные отсутствуют	данные отсутствуют	данные отсутствуют	данные отсутствуют
2	1	2	данные отсутствуют	данные отсутствуют	данные отсутствуют	данные отсутствуют	данные отсутствуют
3	1	2	данные отсутствуют	данные отсутствуют	данные отсутствуют	данные отсутствуют	данные отсутствуют
4	1	2	данные отсутствуют	данные отсутствуют	данные отсутствуют	данные отсутствуют	данные отсутствуют
5	1	2	данные отсутствуют	данные отсутствуют	данные отсутствуют	данные отсутствуют	данные отсутствуют
6	2	3	данные отсутствуют	данные отсутствуют	данные отсутствуют	данные отсутствуют	данные отсутствуют
7	2	3	данные отсутствуют	данные отсутствуют	данные отсутствуют	данные отсутствуют	данные отсутствуют
8	2	3	данные отсутствуют	данные отсутствуют	данные отсутствуют	данные отсутствуют	данные отсутствуют
9	2	3	данные отсутствуют	данные отсутствуют	данные отсутствуют	данные отсутствуют	данные отсутствуют
10	2	3	данные отсутствуют	данные отсутствуют	данные отсутствуют	данные отсутствуют	данные отсутствуют
11	2	3	данные отсутствуют	данные отсутствуют	данные отсутствуют	данные отсутствуют	данные отсутствуют
12	2	3	данные отсутствуют	данные отсутствуют	данные отсутствуют	данные отсутствуют	данные отсутствуют
13	3	4	данные отсутствуют	данные отсутствуют	данные отсутствуют	данные отсутствуют	данные отсутствуют
14	3	4	данные отсутствуют	данные отсутствуют	данные отсутствуют	данные отсутствуют	данные отсутствуют
15	3	4	данные отсутствуют	данные отсутствуют	данные отсутствуют	данные отсутствуют	данные отсутствуют

Государственный регистратор		ФГИС ЕГРН
полное наименование должности	подпись	инициалы, фамилия

М.П.

Описание местоположения земельного участка

Земельный участок			
(вид объекта недвижимости)			
Лист № ____	Раздела 3.1	Всего листов раздела 3.1 : ____	Всего разделов: ____
31.10.2018 № 99/2018/215355516			
Кадастровый номер:		17:05:0402001:137	

Описание местоположения границ земельного участка							
Номер п/п	Номер точки		Дирекционный угол	Горизонтальное проложение, м	Описание закрепления на местности	Кадастровые номера смежных участков	Сведения об адресах правообладателей смежных земельных участков
	начальная	конечная					
1	2	3	4	5	6	7	8
16	3	4	данные отсутствуют	данные отсутствуют	данные отсутствуют	данные отсутствуют	данные отсутствуют
17	3	5	данные отсутствуют	данные отсутствуют	данные отсутствуют	данные отсутствуют	данные отсутствуют
18	3	4	данные отсутствуют	данные отсутствуют	данные отсутствуют	данные отсутствуют	данные отсутствуют
19	3	4	данные отсутствуют	данные отсутствуют	данные отсутствуют	данные отсутствуют	данные отсутствуют
20	4	5	данные отсутствуют	данные отсутствуют	данные отсутствуют	данные отсутствуют	данные отсутствуют
21	4	5	данные отсутствуют	данные отсутствуют	данные отсутствуют	данные отсутствуют	данные отсутствуют
22	4	5	данные отсутствуют	данные отсутствуют	данные отсутствуют	данные отсутствуют	данные отсутствуют
23	4	5	данные отсутствуют	данные отсутствуют	данные отсутствуют	данные отсутствуют	данные отсутствуют
24	4	1	данные отсутствуют	данные отсутствуют	данные отсутствуют	данные отсутствуют	данные отсутствуют
25	5	6	данные отсутствуют	данные отсутствуют	данные отсутствуют	данные отсутствуют	данные отсутствуют
26	5	6	данные отсутствуют	данные отсутствуют	данные отсутствуют	данные отсутствуют	данные отсутствуют
27	5	6	данные отсутствуют	данные отсутствуют	данные отсутствуют	данные отсутствуют	данные отсутствуют
28	5	6	данные отсутствуют	данные отсутствуют	данные отсутствуют	данные отсутствуют	данные отсутствуют
29	5	6	данные отсутствуют	данные отсутствуют	данные отсутствуют	данные отсутствуют	данные отсутствуют
30	6	7	данные отсутствуют	данные отсутствуют	данные отсутствуют	данные отсутствуют	данные отсутствуют

Государственный регистратор		ФГИС ЕГРН
полное наименование должности	подпись	инициалы, фамилия

М.П.

Выписка из Единого государственного реестра недвижимости об объекте недвижимости
Описание местоположения земельного участка

Земельный участок			
(вид объекта недвижимости)			
Лист № ____	Раздела 3.1	Всего листов раздела 3.1 : ____	Всего разделов: ____
31.10.2018 № 99/2018/215355516			
Кадастровый номер:		17:05:0402001:137	

Описание местоположения границ земельного участка							
Номер п/п	Номер точки		Дирекционный угол	Горизонтальное проложение, м	Описание закрепления на местности	Кадастровые номера смежных участков	Сведения об адресах правообладателей смежных земельных участков
	начальная	конечная					
1	2	3	4	5	6	7	8
31	6	7	данные отсутствуют	данные отсутствуют	данные отсутствуют	данные отсутствуют	данные отсутствуют
32	6	7	данные отсутствуют	данные отсутствуют	данные отсутствуют	данные отсутствуют	данные отсутствуют
33	6	7	данные отсутствуют	данные отсутствуют	данные отсутствуют	данные отсутствуют	данные отсутствуют
34	6	7	данные отсутствуют	данные отсутствуют	данные отсутствуют	данные отсутствуют	данные отсутствуют
35	7	8	данные отсутствуют	данные отсутствуют	данные отсутствуют	данные отсутствуют	данные отсутствуют
36	7	8	данные отсутствуют	данные отсутствуют	данные отсутствуют	данные отсутствуют	данные отсутствуют
37	7	8	данные отсутствуют	данные отсутствуют	данные отсутствуют	данные отсутствуют	данные отсутствуют
38	7	9	данные отсутствуют	данные отсутствуют	данные отсутствуют	данные отсутствуют	данные отсутствуют
39	8	9	данные отсутствуют	данные отсутствуют	данные отсутствуют	данные отсутствуют	данные отсутствуют
40	8	9	данные отсутствуют	данные отсутствуют	данные отсутствуют	данные отсутствуют	данные отсутствуют
41	8	9	данные отсутствуют	данные отсутствуют	данные отсутствуют	данные отсутствуют	данные отсутствуют
42	9	10	данные отсутствуют	данные отсутствуют	данные отсутствуют	данные отсутствуют	данные отсутствуют
43	9	1	данные отсутствуют	данные отсутствуют	данные отсутствуют	данные отсутствуют	данные отсутствуют

Государственный регистратор		ФГИС ЕГРН
полное наименование должности	подпись	инициалы, фамилия

М.П.

Описание местоположения земельного участка

Земельный участок			
(вид объекта недвижимости)			
Лист № ____	Раздела 3.2	Всего листов раздела 3.2 : ____	Всего разделов: ____
31.10.2018 № 99/2018/215355516			
Кадастровый номер:		17:05:0402001:137	

Сведения о характерных точках границы земельного участка				
Система координат: Зона №				
Номер точки	Координаты		Описание закрепления на местности	Средняя квадратическая погрешность определения координат характерных точек границ земельного участка, м
	X	Y		
1	2	3	4	5
1	136029.08	179848.69	данные отсутствуют	0.1
2	136125.88	179825.17	данные отсутствуют	0.1
3	136139.4	179821.88	данные отсутствуют	0.1
4	136153.85	179852.51	данные отсутствуют	0.1
5	136177.88	179874.38	данные отсутствуют	0.1
6	136147.35	179881.78	данные отсутствуют	0.1
7	136121.91	179887.95	данные отсутствуют	0.1
8	136086.22	179896.61	данные отсутствуют	0.1
9	136396.15	179806.14	данные отсутствуют	0.1
10	136415.74	179726.32	данные отсутствуют	0.1
11	136571.92	179655.56	данные отсутствуют	0.1
12	136576.55	179665.4	данные отсутствуют	0.1
13	136587.19	179688.03	данные отсутствуют	0.1
14	136597.48	179710.81	данные отсутствуют	0.1
15	136237.88	179813.24	данные отсутствуют	0.1

Государственный регистратор		ФГИС ЕГРН
полное наименование должности	подпись	инициалы, фамилия

М.П.

Выписка из Единого государственного реестра недвижимости об объекте недвижимости
Описание местоположения земельного участка

Земельный участок			
(вид объекта недвижимости)			
Лист № ____	Раздела 3.2	Всего листов раздела 3.2 : ____	Всего разделов: ____
31.10.2018 № 99/2018/215355516			
Кадастровый номер:		17:05:0402001:137	

Сведения о характерных точках границы земельного участка				
Система координат: Зона №				
Номер точки	Координаты		Описание закрепления на местности	Средняя квадратическая погрешность определения координат характерных точек границ земельного участка, м
	X	Y		
1	2	3	4	5
16	136232.38	179801.27	данные отсутствуют	0.1
17	136269.94	179792.39	данные отсутствуют	0.1
18	136325.71	179767.13	данные отсутствуют	0.1
19	136383.51	179805.03	данные отсутствуют	0.1
20	136381.77	179812.16	данные отсутствуют	0.1
21	136289.39	179849.44	данные отсутствуют	0.1
22	136259.31	179856.56	данные отсутствуют	0.1
23	136258.23	179854.9	данные отсутствуют	0.1
24	135946.28	179930.54	данные отсутствуют	0.1
25	135932.42	179872.16	данные отсутствуют	0.1
26	136006.52	179854.16	данные отсутствуют	0.1
27	136064.9	179903.04	данные отсутствуют	0.1
28	135997.32	179919.27	данные отсутствуют	0.1
29	135994.77	179908.86	данные отсутствуют	0.1
30	135984.36	179911.41	данные отсутствуют	0.1

Государственный регистратор		ФГИС ЕГРН
полное наименование должности	подпись	инициалы, фамилия

М.П.

Выписка из Единого государственного реестра недвижимости об объекте недвижимости
Описание местоположения земельного участка

Земельный участок			
(вид объекта недвижимости)			
Лист № ____	Раздела <u>3.2</u>	Всего листов раздела <u>3.2</u> : ____	Всего разделов: ____
31.10.2018 № 99/2018/215355516			
Кадастровый номер:		17:05:0402001:137	

Сведения о характерных точках границы земельного участка				
Система координат: Зона №				
Номер точки	Координаты		Описание закрепления на местности	Средняя квадратическая погрешность определения координат характерных точек границ земельного участка, м
	X	Y		
1	2	3	4	5
31	135986.91	179921.82	данные отсутствуют	0.1
32	136615.23	179652.24	данные отсутствуют	0.09
33	136626.03	179674.79	данные отсутствуют	0.09
34	136636.13	179697.67	данные отсутствуют	0.09
35	136642.28	179695.33	данные отсутствуют	0.09
36	136753.61	179652.91	данные отсутствуют	0.09
37	136759.08	179643.02	данные отсутствуют	0.1
38	136731.91	179583.07	данные отсутствуют	0.09
39	136613.98	179636.5	данные отсутствуют	0.09
40	136608.49	179638.99	данные отсутствуют	0.09
41	136730.33	179636.84	данные отсутствуют	0.1
42	136730.03	179636.84	данные отсутствуют	0.1
43	136730.03	179637.14	данные отсутствуют	0.1
44	136730.33	179637.14	данные отсутствуют	0.1
45	136385.03	179798.86	данные отсутствуют	0.1

Государственный регистратор		ФГИС ЕГРН
полное наименование должности	подпись	инициалы, фамилия

М.П.

Раздел 3.2

Выписка из Единого государственного реестра недвижимости об объекте недвижимости
Описание местоположения земельного участка

Земельный участок			
(вид объекта недвижимости)			
Лист № ____	Раздела <u>3.2</u>	Всего листов раздела <u>3.2</u> : ____	Всего разделов: ____
31.10.2018 № 99/2018/215355516			
Кадастровый номер:		17:05:0402001:137	

Сведения о характерных точках границы земельного участка				
Система координат: Зона №				
Номер точки	Координаты		Описание закрепления на местности	Средняя квадратическая погрешность определения координат характерных точек границ земельного участка, м
	X	Y		
1	2	3	4	5
46	136332.17	179764.19	данные отсутствуют	0.1
47	136401.24	179732.9	данные отсутствуют	0.1

Государственный регистратор		ФГИС ЕГРН
полное наименование должности	подпись	инициалы, фамилия

М.П.

ФГИС ЕГРН

полное наименование органа регистрации прав

Раздел 1

Выписка из Единого государственного реестра недвижимости об объекте недвижимости

Сведения о характеристиках объекта недвижимости

На основании запроса от 27.11.2018 г., поступившего на рассмотрение 27.11.2018 г., сообщаем, что согласно записям Единого государственного реестра недвижимости:

Земельный участок			
(вид объекта недвижимости)			
Лист № ____ Раздела 1	Всего листов раздела 1 : ____	Всего разделов: ____	Всего листов выписки: ____
27.11.2018 № 99/2018/219945930			
Кадастровый номер:		17:05:0402001:139	

Номер кадастрового квартала:	17:05:0402001
Дата присвоения кадастрового номера:	06.02.2015
Ранее присвоенный государственный учетный номер:	данные отсутствуют
Адрес:	установлено относительно ориентира, расположенного в границах участка. Почтовый адрес ориентира: Республика Тыва, Кызылский район
Площадь:	184495 +/- 150 кв. м
Кадастровая стоимость, руб.:	68263.15
Кадастровые номера расположенных в пределах земельного участка объектов недвижимости:	данные отсутствуют
Кадастровые номера объектов недвижимости, из которых образован объект недвижимости:	данные отсутствуют
Кадастровые номера образованных объектов недвижимости:	данные отсутствуют
Сведения о включении объекта недвижимости в состав предприятия как имущественного комплекса:	

Государственный регистратор		ФГИС ЕГРН
полное наименование должности	подпись	инициалы, фамилия

М.П.

Раздел 1

Выписка из Единого государственного реестра недвижимости об объекте недвижимости

Сведения о характеристиках объекта недвижимости

Земельный участок			
(вид объекта недвижимости)			
Лист № ____ Раздела 1	Всего листов раздела 1 : ____	Всего разделов: ____	Всего листов выписки: ____
27.11.2018 № 99/2018/219945930			
Кадастровый номер:		17:05:0402001:139	

Категория земель:	Земли промышленности, энергетики, транспорта, связи, радиовещания, телевидения, информатики, земли для обеспечения космической деятельности, земли обороны, безопасности и земли иного специального назначения
Виды разрешенного использования:	Для строительство железнодорожных путей необщего пользования, углепогрузочной станции и мостового перехода через р. Енисей
Сведения о кадастровом инженере:	Кадников Глеб Владимирович №42-13-382, дата выдачи: 09.12.2013 г.
Сведения о лесах, водных объектах и об иных природных объектах, расположенных в пределах земельного участка:	данные отсутствуют
Сведения о том, что земельный участок полностью или частично расположен в границах зоны с особыми условиями использования территории или территории объекта культурного наследия	данные отсутствуют
Сведения о том, что земельный участок расположен в границах особой экономической зоны, территории опережающего социально-экономического развития, зоны территориального развития в Российской Федерации, игровой зоны:	данные отсутствуют
Сведения о том, что земельный участок расположен в границах особо охраняемой природной территории, охотничьих угодий, лесничеств, лесопарков:	данные отсутствуют
Сведения о результатах проведения государственного земельного надзора:	данные отсутствуют
Сведения о расположении земельного участка в границах территории, в отношении которой утвержден проект межевания территории:	данные отсутствуют

Государственный регистратор		ФГИС ЕГРН
полное наименование должности	подпись	инициалы, фамилия

М.П.

Раздел 1

Выписка из Единого государственного реестра недвижимости об объекте недвижимости

Сведения о характеристиках объекта недвижимости

Земельный участок		
(вид объекта недвижимости)		
Лист № ____ Раздела 1	Всего листов раздела 1 : ____	Всего разделов: ____
27.11.2018 № 99/2018/219945930		
Кадастровый номер:		17:05:0402001:139
<hr/>		
Условный номер земельного участка:	данные отсутствуют	
Сведения о принятии акта и (или) заключении договора, предусматривающих предоставление в соответствии с земельным законодательством исполнительным органом государственной власти или органом местного самоуправления находящегося в государственной или муниципальной собственности земельного участка для строительства наемного дома социального использования или наемного дома коммерческого использования:	данные отсутствуют	
Сведения о том, что земельный участок или земельные участки образованы на основании решения об изъятии земельного участка и (или) расположенного на нем объекта недвижимости для государственных или муниципальных нужд:	данные отсутствуют	
Сведения о том, что земельный участок образован из земель или земельного участка, государственная собственность на которые не разграничена:	данные отсутствуют	
Сведения о наличии земельного спора о местоположении границ земельных участков:	данные отсутствуют	
Статус записи об объекте недвижимости:	Сведения об объекте недвижимости имеют статус "актуальные"	
Особые отметки:	Сведения о видах разрешенного использования имеют статус «Актуальные незасвидетельствованные». Право (ограничение права, обременение объекта недвижимости) зарегистрировано на данный объект недвижимости с видами разрешенного использования «Для размещения объектов сельскохозяйственного назначения и сельскохозяйственных угодий». Сведения необходимые для заполнения раздела 2 отсутствуют. Сведения необходимые для заполнения раздела 4 отсутствуют. Сведения необходимые для заполнения раздела 4.1 отсутствуют. Сведения необходимые для заполнения раздела 4.2 отсутствуют.	
Получатель выписки:	Сибгатуллин Руслан Вазирович	
<hr/>		
Государственный регистратор		ФГИС ЕГРН
полное наименование должности	подпись	инициалы, фамилия

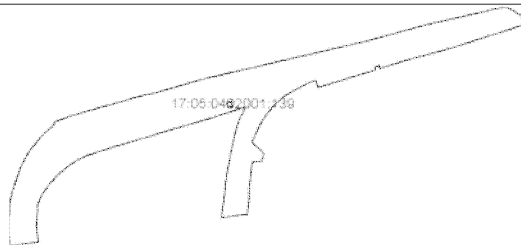
М.П.

Раздел 3

Выписка из Единого государственного реестра недвижимости об объекте недвижимости
Описание местоположения земельного участка

Земельный участок			
(вид объекта недвижимости)			
Лист № ____ Раздела <u>3</u>	Всего листов раздела <u>3</u> : ____	Всего разделов: ____	Всего листов выписки: ____
27.11.2018 № 99/2018/219945930			
Кадастровый номер:		17:05:0402001:139	

План (чертеж, схема) земельного участка



Масштаб 1: данные отсутствуют	Условные обозначения:		
-------------------------------	-----------------------	--	--

Государственный регистратор		ФГИС ЕГРН
полное наименование должности	подпись	инициалы, фамилия

М.П.

Раздел 3.1

Выписка из Единого государственного реестра недвижимости об объекте недвижимости
Описание местоположения земельного участка

Земельный участок			
(вид объекта недвижимости)			
Лист № ____ Раздела 3.1	Всего листов раздела 3.1 : ____	Всего разделов: ____	Всего листов выписки: ____
27.11.2018 № 99/2018/219945930			
Кадастровый номер:		17:05:0402001:139	

Описание местоположения границ земельного участка							
Номер п/п	Номер точки		Дирекционный угол	Горизонтальное проложение, м	Описание закрепления на местности	Кадастровые номера смежных участков	Сведения об адресах правообладателей смежных земельных участков
	начальная	конечная					
1	2	3	4	5	6	7	8
1	1	2	данные отсутствуют	данные отсутствуют	данные отсутствуют	данные отсутствуют	данные отсутствуют
2	1	2	данные отсутствуют	данные отсутствуют	данные отсутствуют	данные отсутствуют	данные отсутствуют
3	2	3	данные отсутствуют	данные отсутствуют	данные отсутствуют	данные отсутствуют	данные отсутствуют
4	2	3	данные отсутствуют	данные отсутствуют	данные отсутствуют	данные отсутствуют	данные отсутствуют
5	3	4	данные отсутствуют	данные отсутствуют	данные отсутствуют	данные отсутствуют	данные отсутствуют
6	3	4	данные отсутствуют	данные отсутствуют	данные отсутствуют	данные отсутствуют	данные отсутствуют
7	4	5	данные отсутствуют	данные отсутствуют	данные отсутствуют	данные отсутствуют	данные отсутствуют
8	4	1	данные отсутствуют	данные отсутствуют	данные отсутствуют	данные отсутствуют	данные отсутствуют
9	5	6	данные отсутствуют	данные отсутствуют	данные отсутствуют	данные отсутствуют	данные отсутствуют
10	6	7	данные отсутствуют	данные отсутствуют	данные отсутствуют	данные отсутствуют	данные отсутствуют
11	7	8	данные отсутствуют	данные отсутствуют	данные отсутствуют	данные отсутствуют	данные отсутствуют
12	8	9	данные отсутствуют	данные отсутствуют	данные отсутствуют	данные отсутствуют	данные отсутствуют
13	9	10	данные отсутствуют	данные отсутствуют	данные отсутствуют	данные отсутствуют	данные отсутствуют
14	10	11	данные отсутствуют	данные отсутствуют	данные отсутствуют	данные отсутствуют	данные отсутствуют
15	11	12	данные отсутствуют	данные отсутствуют	данные отсутствуют	данные отсутствуют	данные отсутствуют

Государственный регистратор		ФГИС ЕГРН
полное наименование должности	подпись	инициалы, фамилия

М.П.

Раздел 3.1

Выписка из Единого государственного реестра недвижимости об объекте недвижимости
Описание местоположения земельного участка

Земельный участок			
(вид объекта недвижимости)			
Лист № ____ Раздела 3.1	Всего листов раздела 3.1 : ____	Всего разделов: ____	Всего листов выписки: ____
27.11.2018 № 99/2018/219945930			
Кадастровый номер:		17:05:0402001:139	

Описание местоположения границ земельного участка							
Номер п/п	Номер точки		Дирекционный угол	Горизонтальное проложение, м	Описание закрепления на местности	Кадастровые номера смежных участков	Сведения об адресах правообладателей смежных земельных участков
	начальная	конечная					
1	2	3	4	5	6	7	8
16	12	13	данные отсутствуют	данные отсутствуют	данные отсутствуют	данные отсутствуют	данные отсутствуют
17	13	14	данные отсутствуют	данные отсутствуют	данные отсутствуют	данные отсутствуют	данные отсутствуют
18	14	15	данные отсутствуют	данные отсутствуют	данные отсутствуют	данные отсутствуют	данные отсутствуют
19	15	16	данные отсутствуют	данные отсутствуют	данные отсутствуют	данные отсутствуют	данные отсутствуют
20	16	17	данные отсутствуют	данные отсутствуют	данные отсутствуют	данные отсутствуют	данные отсутствуют
21	17	18	данные отсутствуют	данные отсутствуют	данные отсутствуют	данные отсутствуют	данные отсутствуют
22	18	19	данные отсутствуют	данные отсутствуют	данные отсутствуют	данные отсутствуют	данные отсутствуют
23	19	20	данные отсутствуют	данные отсутствуют	данные отсутствуют	данные отсутствуют	данные отсутствуют
24	20	21	данные отсутствуют	данные отсутствуют	данные отсутствуют	данные отсутствуют	данные отсутствуют
25	21	22	данные отсутствуют	данные отсутствуют	данные отсутствуют	данные отсутствуют	данные отсутствуют
26	22	23	данные отсутствуют	данные отсутствуют	данные отсутствуют	данные отсутствуют	данные отсутствуют
27	23	24	данные отсутствуют	данные отсутствуют	данные отсутствуют	данные отсутствуют	данные отсутствуют
28	24	25	данные отсутствуют	данные отсутствуют	данные отсутствуют	данные отсутствуют	данные отсутствуют
29	25	26	данные отсутствуют	данные отсутствуют	данные отсутствуют	данные отсутствуют	данные отсутствуют
30	26	27	данные отсутствуют	данные отсутствуют	данные отсутствуют	данные отсутствуют	данные отсутствуют

Государственный регистратор		ФГИС ЕГРН
полное наименование должности	подпись	инициалы, фамилия

М.П.

Выписка из Единого государственного реестра недвижимости об объекте недвижимости

Описание местоположения земельного участка

Раздел 3.1

Земельный участок			
(вид объекта недвижимости)			
Лист № ____ Раздела 3.1	Всего листов раздела 3.1 : ____	Всего разделов: ____	Всего листов выписки: ____
27.11.2018 № 99/2018/219945930			
Кадастровый номер:		17:05:0402001:139	

Описание местоположения границ земельного участка							
Номер п/п	Номер точки		Дирекционный угол	Горизонтальное проложение, м	Описание закрепления на местности	Кадастровые номера смежных участков	Сведения об адресах правообладателей смежных земельных участков
	начальная	конечная					
1	2	3	4	5	6	7	8
31	27	28	данные отсутствуют	данные отсутствуют	данные отсутствуют	данные отсутствуют	данные отсутствуют
32	28	29	данные отсутствуют	данные отсутствуют	данные отсутствуют	данные отсутствуют	данные отсутствуют
33	29	30	данные отсутствуют	данные отсутствуют	данные отсутствуют	данные отсутствуют	данные отсутствуют
34	30	31	данные отсутствуют	данные отсутствуют	данные отсутствуют	данные отсутствуют	данные отсутствуют
35	31	32	данные отсутствуют	данные отсутствуют	данные отсутствуют	данные отсутствуют	данные отсутствуют
36	32	33	данные отсутствуют	данные отсутствуют	данные отсутствуют	данные отсутствуют	данные отсутствуют
37	33	34	данные отсутствуют	данные отсутствуют	данные отсутствуют	данные отсутствуют	данные отсутствуют
38	34	35	данные отсутствуют	данные отсутствуют	данные отсутствуют	данные отсутствуют	данные отсутствуют
39	35	36	данные отсутствуют	данные отсутствуют	данные отсутствуют	данные отсутствуют	данные отсутствуют
40	36	37	данные отсутствуют	данные отсутствуют	данные отсутствуют	данные отсутствуют	данные отсутствуют
41	37	38	данные отсутствуют	данные отсутствуют	данные отсутствуют	данные отсутствуют	данные отсутствуют
42	38	39	данные отсутствуют	данные отсутствуют	данные отсутствуют	данные отсутствуют	данные отсутствуют
43	39	40	данные отсутствуют	данные отсутствуют	данные отсутствуют	данные отсутствуют	данные отсутствуют
44	40	41	данные отсутствуют	данные отсутствуют	данные отсутствуют	данные отсутствуют	данные отсутствуют
45	41	42	данные отсутствуют	данные отсутствуют	данные отсутствуют	данные отсутствуют	данные отсутствуют

Государственный регистратор		ФГИС ЕГРН
полное наименование должности	подпись	инициалы, фамилия

М.П.

Раздел 3.1

Выписка из Единого государственного реестра недвижимости об объекте недвижимости
Описание местоположения земельного участка

Земельный участок			
(вид объекта недвижимости)			
Лист № ____ Раздела 3.1	Всего листов раздела 3.1 : ____	Всего разделов: ____	Всего листов выписки: ____
27.11.2018 № 99/2018/219945930			
Кадастровый номер:		17:05:0402001:139	

Описание местоположения границ земельного участка							
Номер п/п	Номер точки		Дирекционный угол	Горизонтальное проложение, м	Описание закрепления на местности	Кадастровые номера смежных участков	Сведения об адресах правообладателей смежных земельных участков
	начальная	конечная					
1	2	3	4	5	6	7	8
46	42	43	данные отсутствуют	данные отсутствуют	данные отсутствуют	данные отсутствуют	данные отсутствуют
47	43	44	данные отсутствуют	данные отсутствуют	данные отсутствуют	данные отсутствуют	данные отсутствуют
48	44	45	данные отсутствуют	данные отсутствуют	данные отсутствуют	данные отсутствуют	данные отсутствуют
49	45	46	данные отсутствуют	данные отсутствуют	данные отсутствуют	данные отсутствуют	данные отсутствуют
50	46	47	данные отсутствуют	данные отсутствуют	данные отсутствуют	данные отсутствуют	данные отсутствуют
51	47	48	данные отсутствуют	данные отсутствуют	данные отсутствуют	данные отсутствуют	данные отсутствуют
52	48	49	данные отсутствуют	данные отсутствуют	данные отсутствуют	данные отсутствуют	данные отсутствуют
53	49	50	данные отсутствуют	данные отсутствуют	данные отсутствуют	данные отсутствуют	данные отсутствуют
54	50	51	данные отсутствуют	данные отсутствуют	данные отсутствуют	данные отсутствуют	данные отсутствуют
55	51	52	данные отсутствуют	данные отсутствуют	данные отсутствуют	данные отсутствуют	данные отсутствуют
56	52	53	данные отсутствуют	данные отсутствуют	данные отсутствуют	данные отсутствуют	данные отсутствуют
57	53	54	данные отсутствуют	данные отсутствуют	данные отсутствуют	данные отсутствуют	данные отсутствуют
58	54	55	данные отсутствуют	данные отсутствуют	данные отсутствуют	данные отсутствуют	данные отсутствуют
59	55	56	данные отсутствуют	данные отсутствуют	данные отсутствуют	данные отсутствуют	данные отсутствуют
60	56	57	данные отсутствуют	данные отсутствуют	данные отсутствуют	данные отсутствуют	данные отсутствуют

Государственный регистратор		ФГИС ЕГРН
полное наименование должности	подпись	инициалы, фамилия

М.П.

Раздел 3.1

Выписка из Единого государственного реестра недвижимости об объекте недвижимости
Описание местоположения земельного участка

Земельный участок			
(вид объекта недвижимости)			
Лист № ____ Раздела 3.1	Всего листов раздела 3.1 : ____	Всего разделов: ____	Всего листов выписки: ____
27.11.2018 № 99/2018/219945930			
Кадастровый номер:		17:05:0402001:139	

Описание местоположения границ земельного участка							
Номер п/п	Номер точки		Дирекционный угол	Горизонтальное проложение, м	Описание закрепления на местности	Кадастровые номера смежных участков	Сведения об адресах правообладателей смежных земельных участков
	начальная	конечная					
1	2	3	4	5	6	7	8
61	57	58	данные отсутствуют	данные отсутствуют	данные отсутствуют	данные отсутствуют	данные отсутствуют
62	58	59	данные отсутствуют	данные отсутствуют	данные отсутствуют	данные отсутствуют	данные отсутствуют
63	59	60	данные отсутствуют	данные отсутствуют	данные отсутствуют	данные отсутствуют	данные отсутствуют
64	60	61	данные отсутствуют	данные отсутствуют	данные отсутствуют	данные отсутствуют	данные отсутствуют
65	61	62	данные отсутствуют	данные отсутствуют	данные отсутствуют	данные отсутствуют	данные отсутствуют
66	62	63	данные отсутствуют	данные отсутствуют	данные отсутствуют	данные отсутствуют	данные отсутствуют
67	63	64	данные отсутствуют	данные отсутствуют	данные отсутствуют	данные отсутствуют	данные отсутствуют
68	64	65	данные отсутствуют	данные отсутствуют	данные отсутствуют	данные отсутствуют	данные отсутствуют
69	65	66	данные отсутствуют	данные отсутствуют	данные отсутствуют	данные отсутствуют	данные отсутствуют
70	66	67	данные отсутствуют	данные отсутствуют	данные отсутствуют	данные отсутствуют	данные отсутствуют
71	67	68	данные отсутствуют	данные отсутствуют	данные отсутствуют	данные отсутствуют	данные отсутствуют
72	68	69	данные отсутствуют	данные отсутствуют	данные отсутствуют	данные отсутствуют	данные отсутствуют
73	69	70	данные отсутствуют	данные отсутствуют	данные отсутствуют	данные отсутствуют	данные отсутствуют
74	70	71	данные отсутствуют	данные отсутствуют	данные отсутствуют	данные отсутствуют	данные отсутствуют
75	71	72	данные отсутствуют	данные отсутствуют	данные отсутствуют	данные отсутствуют	данные отсутствуют

Государственный регистратор		ФГИС ЕГРН
полное наименование должности	подпись	инициалы, фамилия

М.П.

Раздел 3.1

Выписка из Единого государственного реестра недвижимости об объекте недвижимости
Описание местоположения земельного участка

Земельный участок			
(вид объекта недвижимости)			
Лист № ____ Раздела 3.1	Всего листов раздела 3.1 : ____	Всего разделов: ____	Всего листов выписки: ____
27.11.2018 № 99/2018/219945930			
Кадастровый номер:		17:05:0402001:139	

Описание местоположения границ земельного участка							
Номер п/п	Номер точки		Дирекционный угол	Горизонтальное проложение, м	Описание закрепления на местности	Кадастровые номера смежных участков	Сведения об адресах правообладателей смежных земельных участков
	начальная	конечная					
1	2	3	4	5	6	7	8
76	72	73	данные отсутствуют	данные отсутствуют	данные отсутствуют	данные отсутствуют	данные отсутствуют
77	73	74	данные отсутствуют	данные отсутствуют	данные отсутствуют	данные отсутствуют	данные отсутствуют
78	74	75	данные отсутствуют	данные отсутствуют	данные отсутствуют	данные отсутствуют	данные отсутствуют
79	75	76	данные отсутствуют	данные отсутствуют	данные отсутствуют	данные отсутствуют	данные отсутствуют
80	76	77	данные отсутствуют	данные отсутствуют	данные отсутствуют	данные отсутствуют	данные отсутствуют
81	77	78	данные отсутствуют	данные отсутствуют	данные отсутствуют	данные отсутствуют	данные отсутствуют
82	78	79	данные отсутствуют	данные отсутствуют	данные отсутствуют	данные отсутствуют	данные отсутствуют
83	79	80	данные отсутствуют	данные отсутствуют	данные отсутствуют	данные отсутствуют	данные отсутствуют
84	80	81	данные отсутствуют	данные отсутствуют	данные отсутствуют	данные отсутствуют	данные отсутствуют
85	81	82	данные отсутствуют	данные отсутствуют	данные отсутствуют	данные отсутствуют	данные отсутствуют
86	82	83	данные отсутствуют	данные отсутствуют	данные отсутствуют	данные отсутствуют	данные отсутствуют
87	83	84	данные отсутствуют	данные отсутствуют	данные отсутствуют	данные отсутствуют	данные отсутствуют
88	84	85	данные отсутствуют	данные отсутствуют	данные отсутствуют	данные отсутствуют	данные отсутствуют
89	85	86	данные отсутствуют	данные отсутствуют	данные отсутствуют	данные отсутствуют	данные отсутствуют
90	86	87	данные отсутствуют	данные отсутствуют	данные отсутствуют	данные отсутствуют	данные отсутствуют

Государственный регистратор		ФГИС ЕГРН
полное наименование должности	подпись	инициалы, фамилия

М.П.

Выписка из Единого государственного реестра недвижимости об объекте недвижимости

Описание местоположения земельного участка

Земельный участок			
(вид объекта недвижимости)			
Лист № ____ Раздела 3.1	Всего листов раздела 3.1 : ____	Всего разделов: ____	Всего листов выписки: ____
27.11.2018 № 99/2018/219945930			
Кадастровый номер:		17:05:0402001:139	

Описание местоположения границ земельного участка							
Номер п/п	Номер точки		Дирекционный угол	Горизонтальное проложение, м	Описание закрепления на местности	Кадастровые номера смежных участков	Сведения об адресах правообладателей смежных земельных участков
	начальная	конечная					
1	2	3	4	5	6	7	8
91	87	88	данные отсутствуют	данные отсутствуют	данные отсутствуют	данные отсутствуют	данные отсутствуют
92	88	89	данные отсутствуют	данные отсутствуют	данные отсутствуют	данные отсутствуют	данные отсутствуют
93	89	90	данные отсутствуют	данные отсутствуют	данные отсутствуют	данные отсутствуют	данные отсутствуют
94	90	91	данные отсутствуют	данные отсутствуют	данные отсутствуют	данные отсутствуют	данные отсутствуют
95	91	92	данные отсутствуют	данные отсутствуют	данные отсутствуют	данные отсутствуют	данные отсутствуют
96	92	93	данные отсутствуют	данные отсутствуют	данные отсутствуют	данные отсутствуют	данные отсутствуют
97	93	94	данные отсутствуют	данные отсутствуют	данные отсутствуют	данные отсутствуют	данные отсутствуют
98	94	95	данные отсутствуют	данные отсутствуют	данные отсутствуют	данные отсутствуют	данные отсутствуют
99	95	96	данные отсутствуют	данные отсутствуют	данные отсутствуют	данные отсутствуют	данные отсутствуют
100	96	97	данные отсутствуют	данные отсутствуют	данные отсутствуют	данные отсутствуют	данные отсутствуют
101	97	98	данные отсутствуют	данные отсутствуют	данные отсутствуют	данные отсутствуют	данные отсутствуют
102	98	99	данные отсутствуют	данные отсутствуют	данные отсутствуют	данные отсутствуют	данные отсутствуют
103	99	100	данные отсутствуют	данные отсутствуют	данные отсутствуют	данные отсутствуют	данные отсутствуют
104	100	101	данные отсутствуют	данные отсутствуют	данные отсутствуют	данные отсутствуют	данные отсутствуют
105	101	102	данные отсутствуют	данные отсутствуют	данные отсутствуют	данные отсутствуют	данные отсутствуют

Государственный регистратор		ФГИС ЕГРН
полное наименование должности	подпись	инициалы, фамилия

М.П.

Раздел 3.1

Выписка из Единого государственного реестра недвижимости об объекте недвижимости
Описание местоположения земельного участка

Земельный участок			
(вид объекта недвижимости)			
Лист № ____ Раздела <u>3.1</u>	Всего листов раздела <u>3.1</u> : ____	Всего разделов: ____	Всего листов выписки: ____
27.11.2018 № 99/2018/219945930			
Кадастровый номер:		17:05:0402001:139	

Описание местоположения границ земельного участка							
Номер п/п	Номер точки		Дирекционный угол	Горизонтальное проложение, м	Описание закрепления на местности	Кадастровые номера смежных участков	Сведения об адресах правообладателей смежных земельных участков
	начальная	конечная					
1	2	3	4	5	6	7	8
106	102	103	данные отсутствуют	данные отсутствуют	данные отсутствуют	данные отсутствуют	данные отсутствуют
107	103	104	данные отсутствуют	данные отсутствуют	данные отсутствуют	данные отсутствуют	данные отсутствуют
108	104	105	данные отсутствуют	данные отсутствуют	данные отсутствуют	данные отсутствуют	данные отсутствуют
109	105	106	данные отсутствуют	данные отсутствуют	данные отсутствуют	данные отсутствуют	данные отсутствуют
110	106	107	данные отсутствуют	данные отсутствуют	данные отсутствуют	данные отсутствуют	данные отсутствуют
111	107	108	данные отсутствуют	данные отсутствуют	данные отсутствуют	данные отсутствуют	данные отсутствуют
112	108	109	данные отсутствуют	данные отсутствуют	данные отсутствуют	данные отсутствуют	данные отсутствуют
113	109	110	данные отсутствуют	данные отсутствуют	данные отсутствуют	данные отсутствуют	данные отсутствуют
114	110	111	данные отсутствуют	данные отсутствуют	данные отсутствуют	данные отсутствуют	данные отсутствуют
115	111	112	данные отсутствуют	данные отсутствуют	данные отсутствуют	данные отсутствуют	данные отсутствуют
116	112	113	данные отсутствуют	данные отсутствуют	данные отсутствуют	данные отсутствуют	данные отсутствуют
117	113	114	данные отсутствуют	данные отсутствуют	данные отсутствуют	данные отсутствуют	данные отсутствуют
118	114	115	данные отсутствуют	данные отсутствуют	данные отсутствуют	данные отсутствуют	данные отсутствуют
119	115	116	данные отсутствуют	данные отсутствуют	данные отсутствуют	данные отсутствуют	данные отсутствуют
120	116	117	данные отсутствуют	данные отсутствуют	данные отсутствуют	данные отсутствуют	данные отсутствуют

Государственный регистратор		ФГИС ЕГРН
полное наименование должности	подпись	инициалы, фамилия

М.П.

Описание местоположения границ земельного участка							
Номер п/п	Номер точки		Дирекционный угол	Горизонтальное проложение, м	Описание закрепления на местности	Кадастровые номера смежных участков	Сведения об адресах правообладателей смежных земельных участков
	начальная	конечная					
1	2	3	4	5	6	7	8
121	117	118	данные отсутствуют	данные отсутствуют	данные отсутствуют	данные отсутствуют	данные отсутствуют
122	118	119	данные отсутствуют	данные отсутствуют	данные отсутствуют	данные отсутствуют	данные отсутствуют
123	119	120	данные отсутствуют	данные отсутствуют	данные отсутствуют	данные отсутствуют	данные отсутствуют
124	120	121	данные отсутствуют	данные отсутствуют	данные отсутствуют	данные отсутствуют	данные отсутствуют
125	121	122	данные отсутствуют	данные отсутствуют	данные отсутствуют	данные отсутствуют	данные отсутствуют
126	122	123	данные отсутствуют	данные отсутствуют	данные отсутствуют	данные отсутствуют	данные отсутствуют
127	123	124	данные отсутствуют	данные отсутствуют	данные отсутствуют	данные отсутствуют	данные отсутствуют
128	124	125	данные отсутствуют	данные отсутствуют	данные отсутствуют	данные отсутствуют	данные отсутствуют
129	125	126	данные отсутствуют	данные отсутствуют	данные отсутствуют	данные отсутствуют	данные отсутствуют
130	126	127	данные отсутствуют	данные отсутствуют	данные отсутствуют	данные отсутствуют	данные отсутствуют
131	127	128	данные отсутствуют	данные отсутствуют	данные отсутствуют	данные отсутствуют	данные отсутствуют
132	128	129	данные отсутствуют	данные отсутствуют	данные отсутствуют	данные отсутствуют	данные отсутствуют
133	129	130	данные отсутствуют	данные отсутствуют	данные отсутствуют	данные отсутствуют	данные отсутствуют
134	130	131	данные отсутствуют	данные отсутствуют	данные отсутствуют	данные отсутствуют	данные отсутствуют
135	131	132	данные отсутствуют	данные отсутствуют	данные отсутствуют	данные отсутствуют	данные отсутствуют

М.П.

Земельный участок			
(вид объекта недвижимости)			
Лист № ____ Раздела 3.1	Всего листов раздела 3.1 : ____	Всего разделов: ____	Всего листов выписки: ____
27.11.2018 № 99/2018/219945930			
Кадастровый номер:		17:05:0402001:139	

Описание местоположения границ земельного участка							
Номер п/п	Номер точки		Дирекционный угол	Горизонтальное проложение, м	Описание закрепления на местности	Кадастровые номера смежных участков	Сведения об адресах правообладателей смежных земельных участков
	начальная	конечная					
1	2	3	4	5	6	7	8
136	132	133	данные отсутствуют	данные отсутствуют	данные отсутствуют	данные отсутствуют	данные отсутствуют
137	133	134	данные отсутствуют	данные отсутствуют	данные отсутствуют	данные отсутствуют	данные отсутствуют
138	134	135	данные отсутствуют	данные отсутствуют	данные отсутствуют	данные отсутствуют	данные отсутствуют
139	135	136	данные отсутствуют	данные отсутствуют	данные отсутствуют	данные отсутствуют	данные отсутствуют
140	136	137	данные отсутствуют	данные отсутствуют	данные отсутствуют	данные отсутствуют	данные отсутствуют
141	137	138	данные отсутствуют	данные отсутствуют	данные отсутствуют	данные отсутствуют	данные отсутствуют
142	138	139	данные отсутствуют	данные отсутствуют	данные отсутствуют	данные отсутствуют	данные отсутствуют
143	139	140	данные отсутствуют	данные отсутствуют	данные отсутствуют	данные отсутствуют	данные отсутствуют
144	140	141	данные отсутствуют	данные отсутствуют	данные отсутствуют	данные отсутствуют	данные отсутствуют
145	141	142	данные отсутствуют	данные отсутствуют	данные отсутствуют	данные отсутствуют	данные отсутствуют
146	142	143	данные отсутствуют	данные отсутствуют	данные отсутствуют	данные отсутствуют	данные отсутствуют
147	143	144	данные отсутствуют	данные отсутствуют	данные отсутствуют	данные отсутствуют	данные отсутствуют
148	144	145	данные отсутствуют	данные отсутствуют	данные отсутствуют	данные отсутствуют	данные отсутствуют
149	145	146	данные отсутствуют	данные отсутствуют	данные отсутствуют	данные отсутствуют	данные отсутствуют
150	146	147	данные отсутствуют	данные отсутствуют	данные отсутствуют	данные отсутствуют	данные отсутствуют

Государственный регистратор		ФГИС ЕГРН
полное наименование должности	подпись	инициалы, фамилия

М.П.

Земельный участок			
(вид объекта недвижимости)			
Лист № ____ Раздела 3.1	Всего листов раздела 3.1 : ____	Всего разделов: ____	Всего листов выписки: ____
27.11.2018 № 99/2018/219945930			
Кадастровый номер:		17:05:0402001:139	

Описание местоположения границ земельного участка							
Номер п/п	Номер точки		Дирекционный угол	Горизонтальное проложение, м	Описание закрепления на местности	Кадастровые номера смежных участков	Сведения об адресах правообладателей смежных земельных участков
	начальная	конечная					
1	2	3	4	5	6	7	8
151	147	148	данные отсутствуют	данные отсутствуют	данные отсутствуют	данные отсутствуют	данные отсутствуют
152	148	149	данные отсутствуют	данные отсутствуют	данные отсутствуют	данные отсутствуют	данные отсутствуют
153	149	150	данные отсутствуют	данные отсутствуют	данные отсутствуют	данные отсутствуют	данные отсутствуют
154	150	151	данные отсутствуют	данные отсутствуют	данные отсутствуют	данные отсутствуют	данные отсутствуют
155	151	152	данные отсутствуют	данные отсутствуют	данные отсутствуют	данные отсутствуют	данные отсутствуют
156	152	153	данные отсутствуют	данные отсутствуют	данные отсутствуют	данные отсутствуют	данные отсутствуют
157	153	154	данные отсутствуют	данные отсутствуют	данные отсутствуют	данные отсутствуют	данные отсутствуют
158	154	155	данные отсутствуют	данные отсутствуют	данные отсутствуют	данные отсутствуют	данные отсутствуют
159	155	156	данные отсутствуют	данные отсутствуют	данные отсутствуют	данные отсутствуют	данные отсутствуют
160	156	157	данные отсутствуют	данные отсутствуют	данные отсутствуют	данные отсутствуют	данные отсутствуют
161	157	158	данные отсутствуют	данные отсутствуют	данные отсутствуют	данные отсутствуют	данные отсутствуют
162	158	159	данные отсутствуют	данные отсутствуют	данные отсутствуют	данные отсутствуют	данные отсутствуют
163	159	160	данные отсутствуют	данные отсутствуют	данные отсутствуют	данные отсутствуют	данные отсутствуют
164	160	161	данные отсутствуют	данные отсутствуют	данные отсутствуют	данные отсутствуют	данные отсутствуют
165	161	162	данные отсутствуют	данные отсутствуют	данные отсутствуют	данные отсутствуют	данные отсутствуют

Государственный регистратор		ФГИС ЕГРН
полное наименование должности	подпись	инициалы, фамилия

М.П.

Раздел 3.2

Выписка из Единого государственного реестра недвижимости об объекте недвижимости
Описание местоположения земельного участка

Земельный участок			
(вид объекта недвижимости)			
Лист № ____ Раздела <u>3.2</u>	Всего листов раздела <u>3.2</u> : ____	Всего разделов: ____	Всего листов выписки: ____
27.11.2018 № 99/2018/219945930			
Кадастровый номер:		17:05:0402001:139	

Сведения о характерных точках границы земельного участка				
Система координат: Местная 167				
Зона №				
Номер точки	Координаты		Описание закрепления на местности	Средняя квадратическая погрешность определения координат характерных точек границ земельного участка, м
	X	Y		
1	2	3	4	5
1	135034.43	175710.14	данные отсутствуют	0.1
2	135027.03	175711.32	данные отсутствуют	0.1
3	135013.36	175694.9	данные отсутствуют	0.1
4	135005.9	175686.73	данные отсутствуют	0.1
5	134998.11	175678.48	данные отсутствуют	0.1
6	134989.62	175670.3	данные отсутствуют	0.1
7	134980.82	175662.6	данные отсутствуют	0.1
8	134971.93	175655.46	данные отсутствуют	0.1
9	134963.52	175649.08	данные отсутствуют	0.1
10	134955.15	175642.43	данные отсутствуют	0.1
11	134945.18	175635.14	данные отсутствуют	0.1
12	134934.61	175628.91	данные отсутствуют	0.1
13	134924.92	175623.63	данные отсутствуют	0.1
14	134916.51	175619.15	данные отсутствуют	0.1
15	134910.44	175616.56	данные отсутствуют	0.1

Государственный регистратор		ФГИС ЕГРН
полное наименование должности	подпись	инициалы, фамилия

М.П.

Выписка из Единого государственного реестра недвижимости об объекте недвижимости
Описание местоположения земельного участка

Земельный участок			
(вид объекта недвижимости)			
Лист № ____ Раздела 3.2	Всего листов раздела 3.2 : ____	Всего разделов: ____	Всего листов выписки: ____
27.11.2018 № 99/2018/219945930			
Кадастровый номер:		17:05:0402001:139	

Сведения о характерных точках границы земельного участка				
Система координат: Местная 167				
Зона №				
Номер точки	Координаты		Описание закрепления на местности	Средняя квадратическая погрешность определения координат характерных точек границ земельного участка, м
	X	Y		
1	2	3	4	5
16	134901.03	175613.17	данные отсутствуют	0.1
17	134891.66	175609.81	данные отсутствуют	0.1
18	134882.31	175606.33	данные отсутствуют	0.1
19	134872.83	175602.88	данные отсутствуют	0.1
20	134865.33	175600.23	данные отсутствуют	0.1
21	134863.32	175599.52	данные отсутствуют	0.1
22	134853.63	175596.15	данные отсутствуют	0.1
23	134843.69	175593.06	данные отсутствуют	0.1
24	134833.64	175590.25	данные отсутствуют	0.1
25	134823.4	175587.83	данные отсутствуют	0.1
26	134812.97	175585.82	данные отсутствуют	0.1
27	134802.47	175584.43	данные отсутствуют	0.1
28	134793.6	175583.57	данные отсутствуют	0.1
29	134792.04	175583.45	данные отсутствуют	0.1
30	134781.99	175582.64	данные отсутствуют	0.1

Государственный регистратор		ФГИС ЕГРН
полное наименование должности	подпись	инициалы, фамилия

М.П.

Раздел 3.2

Выписка из Единого государственного реестра недвижимости об объекте недвижимости
Описание местоположения земельного участка

Земельный участок			
(вид объекта недвижимости)			
Лист № ____ Раздела <u>3.2</u>	Всего листов раздела <u>3.2</u> : ____	Всего разделов: ____	Всего листов выписки: ____
27.11.2018 № 99/2018/219945930			
Кадастровый номер:		17:05:0402001:139	

Сведения о характерных точках границы земельного участка				
Система координат: Местная 167				
Зона №				
Номер точки	Координаты		Описание закрепления на местности	Средняя квадратическая погрешность определения координат характерных точек границ земельного участка, м
	X	Y		
1	2	3	4	5
31	134772.31	175582.11	данные отсутствуют	0.1
32	134764.76	175581.03	данные отсутствуют	0.1
33	134762.72	175580.66	данные отсутствуют	0.1
34	134751.93	175579.72	данные отсутствуют	0.1
35	134741.42	175579.29	данные отсутствуют	0.1
36	134730.81	175579.2	данные отсутствуют	0.1
37	134720.29	175579.77	данные отсутствуют	0.1
38	134709.95	175580.49	данные отсутствуют	0.1
39	134699.56	175581.54	данные отсутствуют	0.1
40	134689.18	175582.93	данные отсутствуют	0.1
41	134680.3	175584.44	данные отсутствуют	0.1
42	134690.87	175664.93	данные отсутствуют	0.1
43	134692.18	175664.61	данные отсутствуют	0.1
44	134711.36	175661.39	данные отсутствуют	0.1
45	134731.14	175659.86	данные отсутствуют	0.1

Государственный регистратор		ФГИС ЕГРН
полное наименование должности	подпись	инициалы, фамилия

М.П.

Сведения о характерных точках границы земельного участка				
Система координат: Местная 167				
Зона №				
Номер точки	Координаты		Описание закрепления на местности	Средняя квадратическая погрешность определения координат характерных точек границ земельного участка, м
	X	Y		
1	2	3	4	5
46	134750.32	175659.65	данные отсутствуют	0.1
47	134774.91	175662.41	данные отсутствуют	0.1
48	134793.53	175661.64	данные отсутствуют	0.1
49	134805.21	175666.23	данные отсутствуют	0.1
50	134822.83	175674.4	данные отсутствуют	0.1
51	134839.58	175685.31	данные отсутствуют	0.1
52	134857.14	175697.67	данные отсутствуют	0.1
53	134873.1	175710.85	данные отсутствуют	0.1
54	134887.75	175724.61	данные отсутствуют	0.1
55	134900.9	175739.64	данные отсутствуют	0.1
56	134913.06	175755.69	данные отсутствуют	0.1
57	134923.8	175772.86	данные отсутствуют	0.1
58	134933.14	175790.19	данные отсутствуют	0.1
59	134940.94	175809.52	данные отсутствуют	0.1
60	134941.36	175810.62	данные отсутствуют	0.1

Государственный регистратор		ФГИС ЕГРН
полное наименование должности	подпись	инициалы, фамилия

file:///R:/ZemKadastr/Капитальный%20ремонт%20км%20830%20-%20847%20Ты... 28.11.2018

Раздел 3.2

Выписка из Единого государственного реестра недвижимости об объекте недвижимости
Описание местоположения земельного участка

Земельный участок			
(вид объекта недвижимости)			
Лист № ____ Раздела <u>3.2</u>	Всего листов раздела <u>3.2</u> : ____	Всего разделов: ____	Всего листов выписки: ____
27.11.2018 № 99/2018/219945930			
Кадастровый номер:		17:05:0402001:139	

Сведения о характерных точках границы земельного участка				
Система координат: Местная 167				
Зона №				
Номер точки	Координаты		Описание закрепления на местности	Средняя квадратическая погрешность определения координат характерных точек границ земельного участка, м
	X	Y		
1	2	3	4	5
61	134947.76	175829.4	данные отсутствуют	0.1
62	134952.39	175844.86	данные отсутствуют	0.1
63	134954.52	175852.49	данные отсутствуют	0.1
64	134962.35	175876.58	данные отсутствуют	0.1
65	134969.18	175899.81	данные отсутствуют	0.1
66	134976.18	175923.92	данные отсутствуют	0.1
67	134983.26	175947.7	данные отсутствуют	0.1
68	134990.15	175972.03	данные отсутствуют	0.1
69	134997.85	175996.81	данные отсутствуют	0.1
70	135005.23	176019.62	данные отсутствуют	0.1
71	135011.56	176043.38	данные отсутствуют	0.1
72	135018.91	176067.5	данные отсутствуют	0.1
73	135025.61	176091.81	данные отсутствуют	0.1
74	135033.07	176115.56	данные отсутствуют	0.1
75	135039.43	176139.03	данные отсутствуют	0.1

Государственный регистратор		ФГИС ЕГРН
полное наименование должности	подпись	инициалы, фамилия

М.П.

Сведения о характерных точках границы земельного участка				
Система координат: Местная 167				
Зона №				
Номер точки	Координаты		Описание закрепления на местности	Средняя квадратическая погрешность определения координат характерных точек границ земельного участка, м
	X	Y		
1	2	3	4	5
76	135046.67	176164.49	данные отсутствуют	0.1
77	135054.76	176188.66	данные отсутствуют	0.1
78	135061.96	176212.3	данные отсутствуют	0.1
79	135069.75	176236.47	данные отсутствуют	0.1
80	135077.15	176259.45	данные отсутствуют	0.1
81	135073.4	176257.27	данные отсутствуют	0.1
82	135046.46	176243.46	данные отсутствуют	0.1
83	135017.05	176232.7	данные отсутствуют	0.1
84	134989.38	176225.41	данные отсутствуют	0.1
85	134987.49	176224.95	данные отсутствуют	0.1
86	134961.81	176219.51	данные отсутствуют	0.1
87	134945.55	176216.43	данные отсутствуют	0.1
88	134935.81	176214.66	данные отсутствуют	0.1
89	134911.52	176210.64	данные отсутствуют	0.1
90	134886.73	176205.77	данные отсутствуют	0.1

Государственный регистратор		ФГИС ЕГРН
полное наименование должности	подпись	инициалы, фамилия

file:///R:/ZemKadastr/Капитальный%20ремонт%20км%20830%20-%20847%20Ты... 28.11.2018

Сведения о характерных точках границы земельного участка				
Система координат: Местная 167				
Зона №				
Номер точки	Координаты		Описание закрепления на местности	Средняя квадратическая погрешность определения координат характерных точек границ земельного участка, м
	X	Y		
1	2	3	4	5
91	134859.22	176201.48	данные отсутствуют	0.1
92	134833.47	176199.42	данные отсутствуют	0.1
93	134810.64	176196.56	данные отсутствуют	0.1
94	134786.43	176192.65	данные отсутствуют	0.1
95	134761.5	176189.03	данные отсутствуют	0.1
96	134760.01	176188.8	данные отсутствуют	0.1
97	134768.8	176255.3	данные отсутствуют	0.1
98	134769.94	176264.19	данные отсутствуют	0.1
99	134775.42	176264.53	данные отсутствуют	0.1
100	134785.05	176265.54	данные отсутствуют	0.1
101	134794.81	176266.77	данные отсутствуют	0.1
102	134804.79	176268.14	данные отсутствуют	0.1
103	134815.26	176269.28	данные отсутствуют	0.1
104	134825.86	176269.62	данные отсутствуют	0.1
105	134835.92	176269.57	данные отсутствуют	0.1

Государственный регистратор		ФГИС ЕГРН
полное наименование должности	подпись	инициалы, фамилия

file:///R:/ZemKadastr/Капитальный%20ремонт%20км%20830%20-%20847%20Ты... 28.11.2018

Раздел 3.2

Выписка из Единого государственного реестра недвижимости об объекте недвижимости
Описание местоположения земельного участка

Земельный участок			
(вид объекта недвижимости)			
Лист № ____ Раздела 3.2	Всего листов раздела 3.2 : ____	Всего разделов: ____	Всего листов выписки: ____
27.11.2018 № 99/2018/219945930			
Кадастровый номер:		17:05:0402001:139	

Сведения о характерных точках границы земельного участка				
Система координат: Местная 167				
Зона №				
Номер точки	Координаты		Описание закрепления на местности	Средняя квадратическая погрешность определения координат характерных точек границ земельного участка, м
	X	Y		
1	2	3	4	5
106	134845.32	176269.89	данные отсутствуют	0.1
107	134854.88	176271.03	данные отсутствуют	0.1
108	134864.83	176272.15	данные отсутствуют	0.1
109	134874.74	176273.3	данные отсутствуют	0.1
110	134884.68	176274.45	данные отсутствуют	0.1
111	134890.16	176275.07	данные отсутствуют	0.1
112	134910.77	176276.92	данные отсутствуют	0.1
113	134920.69	176278.3	данные отсутствуют	0.1
114	134922.84	176305.82	данные отсутствуют	0.1
115	134946.44	176311.42	данные отсутствуют	0.1
116	134975.72	176277.18	данные отсутствуют	0.1
117	134984.23	176280.27	данные отсутствуют	0.1
118	134992.62	176283.77	данные отсутствуют	0.1
119	135000.99	176287.61	данные отсутствуют	0.1
120	135009.37	176291.69	данные отсутствуют	0.1

Государственный регистратор		ФГИС ЕГРН
полное наименование должности	подпись	инициалы, фамилия

М.П.

Государственный регистратор		ФГИС ЕГРН
полное наименование должности	подпись	инициалы, фамилия

file:///R:/ZemKadastr/Капитальный%20ремонт%20км%20830%20-%20847%20Ты... 28.11.2018

Раздел 3.2

Выписка из Единого государственного реестра недвижимости об объекте недвижимости
Описание местоположения земельного участка

Земельный участок			
(вид объекта недвижимости)			
Лист № ____ Раздела <u>3.2</u>	Всего листов раздела <u>3.2</u> : ____	Всего разделов: ____	Всего листов выписки: ____
27.11.2018 № 99/2018/219945930			
Кадастровый номер:		17:05:0402001:139	

Сведения о характерных точках границы земельного участка				
Система координат: Местная 167				
Зона №				
Номер точки	Координаты		Описание закрепления на местности	Средняя квадратическая погрешность определения координат характерных точек границ земельного участка, м
	X	Y		
1	2	3	4	5
136	135114.79	176379.69	данные отсутствуют	0.1
137	135116.45	176382	данные отсутствуют	0.1
138	135119.11	176385.83	данные отсутствуют	0.1
139	135124.07	176393.13	данные отсутствуют	0.1
140	135137.77	176419.26	данные отсутствуют	0.1
141	135145.46	176433.94	данные отсутствуют	0.1
142	135154.97	176459.07	данные отсутствуют	0.1
143	135135.06	176466.6	данные отсутствуют	0.1
144	135143.44	176495.74	данные отсутствуют	0.1
145	135158.04	176543.62	данные отсутствуют	0.1
146	135172.42	176591.51	данные отсутствуют	0.1
147	135184.43	176630.86	данные отсутствуют	0.1
148	135192.89	176628.79	данные отсутствуют	0.1
149	135196.09	176641.86	данные отсутствуют	0.1
150	135188.36	176643.75	данные отсутствуют	0.1

Государственный регистратор		ФГИС ЕГРН
полное наименование должности	подпись	инициалы, фамилия

М.П.

Раздел 3.2

Выписка из Единого государственного реестра недвижимости об объекте недвижимости
Описание местоположения земельного участка

Земельный участок			
(вид объекта недвижимости)			
Лист № ____ Раздела <u>3.2</u>	Всего листов раздела <u>3.2</u> : ____	Всего разделов: ____	Всего листов выписки: ____
27.11.2018 № 99/2018/219945930			
Кадастровый номер:		17:05:0402001:139	

Сведения о характерных точках границы земельного участка				
Система координат: Местная 167				
Зона №				
Номер точки	Координаты		Описание закрепления на местности	Средняя квадратическая погрешность определения координат характерных точек границ земельного участка, м
	X	Y		
1	2	3	4	5
151	135201.53	176687.14	данные отсутствуют	0.1
152	135215.59	176735.03	данные отсутствуют	0.1
153	135244.46	176845.69	данные отсутствуют	0.1
154	135282.31	176965.19	данные отсутствуют	0.1
155	135283.32	176968.41	данные отсутствуют	0.1
156	135291.01	176992.66	данные отсутствуют	0.1
157	135307.57	177044.97	данные отсутствуют	0.1
158	135314.39	177066.48	данные отсутствуют	0.1
159	135324.21	177062.2	данные отсутствуют	0.1
160	135348.78	177030.41	данные отсутствуют	0.1
161	135361.63	177003.3	данные отсутствуют	0.1
162	135310.45	176774.55	данные отсутствуют	0.1
163	135264.92	176604.96	данные отсутствуют	0.1
164	135158.81	176138.37	данные отсутствуют	0.1
165	135052.12	175759.12	данные отсутствуют	0.1

Государственный регистратор		ФГИС ЕГРН
полное наименование должности	подпись	инициалы, фамилия

М.П.

Выписка из Единого государственного реестра недвижимости об объекте недвижимости
Описание местоположения земельного участка

Земельный участок			
(вид объекта недвижимости)			
Лист № ____ Раздела <u>3.2</u>	Всего листов раздела <u>3.2</u> : ____	Всего разделов: ____	Всего листов выписки: ____
27.11.2018 № 99/2018/219945930			
Кадастровый номер:		17:05:0402001:139	

Сведения о характерных точках границы земельного участка				
Система координат: Местная 167				
Зона №				
Номер точки	Координаты		Описание закрепления на местности	Средняя квадратическая погрешность определения координат характерных точек границ земельного участка, м
	X	Y		
1	2	3	4	5
166	135076.07	176208.31	данные отсутствуют	0.1
167	135089.13	176205.11	данные отсутствуют	0.1
168	135092.33	176218.18	данные отсутствуют	0.1
169	135079.27	176221.38	данные отсутствуют	0.1

Государственный регистратор		ФГИС ЕГРН
полное наименование должности	подпись	инициалы, фамилия

М.П.

Выписка из Единого государственного реестра недвижимости об объекте недвижимости

Сведения о характеристиках объекта недвижимости

На основании запроса от 31.10.2018 г., поступившего на рассмотрение 31.10.2018 г., сообщаем, что согласно записям Единого государственного реестра недвижимости:

Земельный участок			
(вид объекта недвижимости)			
Лист № ____ Раздела <u>1</u>	Всего листов раздела <u>1</u> : ____	Всего разделов: ____	Всего листов выписки: ____
31.10.2018 № 99/2018/215350898			
Кадастровый номер:		17:05:0402001:141	

Номер кадастрового квартала:	17:05:0402001
Дата присвоения кадастрового номера:	20.02.2015
Ранее присвоенный государственный учетный номер:	данные отсутствуют
Адрес:	установлено относительно ориентира, расположенного в границах участка. Почтовый адрес ориентира: Республика Тыва, Кызылский район, в 6,5 км западнее с. Усть-Элегест
Площадь:	312120 +/- 196кв. м
Кадастровая стоимость, руб.:	115484.4
Кадастровые номера расположенных в пределах земельного участка объектов недвижимости:	данные отсутствуют
Кадастровые номера объектов недвижимости, из которых образован объект недвижимости:	данные отсутствуют
Кадастровые номера образованных объектов недвижимости:	данные отсутствуют
Сведения о включении объекта недвижимости в состав предприятия как имущественного комплекса:	

Государственный регистратор		ФГИС ЕГРН
полное наименование должности	подпись	инициалы, фамилия

М.П.

Сведения о характеристиках объекта недвижимости

Земельный участок			
(вид объекта недвижимости)			
Лист № ____ Раздела <u>1</u>	Всего листов раздела <u>1</u> : ____	Всего разделов: ____	Всего листов выписки: ____
31.10.2018 № 99/2018/215350898			
Кадастровый номер:		17:05:0402001:141	

Категория земель:	Земли промышленности, энергетики, транспорта, связи, радиовещания, телевидения, информатики, земли для обеспечения космической деятельности, земли обороны, безопасности и земли иного специального назначения
Виды разрешенного использования:	Транспорт, энергетика
Сведения о кадастровом инженере:	Кадников Глеб Владимирович №42-13-382
Сведения о лесах, водных объектах и об иных природных объектах, расположенных в пределах земельного участка:	данные отсутствуют
Сведения о том, что земельный участок полностью или частично расположен в границах зоны с особыми условиями использования территории или территории объекта культурного наследия	данные отсутствуют
Сведения о том, что земельный участок расположен в границах особой экономической зоны, территории опережающего социально-экономического развития, зоны территориального развития в Российской Федерации, игровой зоны:	данные отсутствуют
Сведения о том, что земельный участок расположен в границах особо охраняемой природной территории, охотничьих угодий, лесничеств, лесопарков:	данные отсутствуют
Сведения о результатах проведения государственного земельного надзора:	данные отсутствуют
Сведения о расположении земельного участка в границах территории, в отношении которой утвержден проект межевания территории:	данные отсутствуют

Государственный регистратор		ФГИС ЕГРН
полное наименование должности	подпись	инициалы, фамилия

М.П.

Сведения о характеристиках объекта недвижимости

Земельный участок			
(вид объекта недвижимости)			
Лист № ____ Раздела <u>1</u>	Всего листов раздела <u>1</u> : ____	Всего разделов: ____	Всего листов выписки: ____
31.10.2018 № 99/2018/215350898			
Кадастровый номер:		17:05:0402001:141	

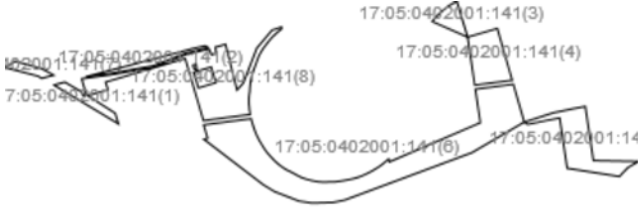
Условный номер земельного участка:	данные отсутствуют
Сведения о принятии акта и (или) заключении договора, предусматривающих предоставление в соответствии с земельным законодательством исполнительным органом государственной власти или органом местного самоуправления находящегося в государственной или муниципальной собственности земельного участка для строительства наемного дома социального использования или наемного дома коммерческого использования:	данные отсутствуют
Сведения о том, что земельный участок или земельные участки образованы на основании решения об изъятии земельного участка и (или) расположенного на нем объекта недвижимости для государственных или муниципальных нужд:	данные отсутствуют
Сведения о том, что земельный участок образован из земель или земельного участка, государственная собственность на которые не разграничена:	данные отсутствуют
Сведения о наличии земельного спора о местоположении границ земельных участков:	данные отсутствуют
Статус записи об объекте недвижимости:	Сведения об объекте недвижимости имеют статус "актуальные"
Особые отметки:	Граница земельного участка состоит из 8 контуров. Сведения о видах разрешенного использования имеют статус «Актуальные незасвидетельствованные». Право (ограничение права, обременение объекта недвижимости) зарегистрировано на данный объект недвижимости с видами разрешенного использования «Для размещения объектов сельскохозяйственного назначения и сельскохозяйственных угодий». Состав земельного участка: 1) №1 площадь: 8760.34 кв.м 2) №2 площадь: 7463.7 кв.м 3) №3 площадь: 9613.76 кв.м 4) №4 площадь: 28602.37 кв.м 5) №5 площадь: 37897.97 кв.м 6) №6 площадь: 152323.09 кв.м 7) №7 площадь: 5491.87 кв.м 8) №8 площадь: 61966.5 кв.м Сведения необходимые для заполнения раздела 2 отсутствуют. Сведения необходимые для заполнения раздела 4 отсутствуют. Сведения необходимые для заполнения раздела 4.1 отсутствуют. Сведения необходимые для заполнения раздела 4.2 отсутствуют.
Получатель выписки:	Сибгатуллин Руслан Вазирович

Государственный регистратор		ФГИС ЕГРН
полное наименование должности	подпись	инициалы, фамилия

М.П.

Выписка из Единого государственного реестра недвижимости об объекте недвижимости
Описание местоположения земельного участка

Земельный участок			
(вид объекта недвижимости)			
Лист № ____ Раздела <u>3</u>	Всего листов раздела <u>3</u> : ____	Всего разделов: ____	Всего листов выписки: ____
31.10.2018 № 99/2018/215350898			
Кадастровый номер:		17:05:0402001:141	

План (чертеж, схема) земельного участка			
			
Масштаб 1: данные отсутствуют	Условные обозначения:		

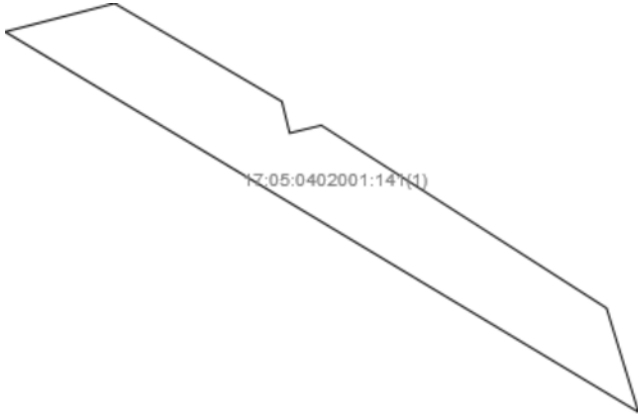
Государственный регистратор		ФГИС ЕГРН
полное наименование должности	подпись	инициалы, фамилия

М.П.

Раздел 3

Выписка из Единого государственного реестра недвижимости об объекте недвижимости
Описание местоположения земельного участка

Земельный участок			
(вид объекта недвижимости)			
Лист № ____ Раздела <u>3</u>	Всего листов раздела <u>3</u> : ____	Всего разделов: ____	Всего листов выписки: ____
31.10.2018 № 99/2018/215350898			
Кадастровый номер:		17:05:0402001:141	


План (чертеж, схема) земельного участка			
			
Масштаб 1: данные отсутствуют	Условные обозначения:		

Государственный регистратор		ФГИС ЕГРН
полное наименование должности	подпись	инициалы, фамилия

М.П.

Выписка из Единого государственного реестра недвижимости об объекте недвижимости
Описание местоположения земельного участка

Земельный участок			
(вид объекта недвижимости)			
Лист № ____ Раздела <u>3</u>	Всего листов раздела <u>3</u> : ____	Всего разделов: ____	Всего листов выписки: ____
31.10.2018 № 99/2018/215350898			
Кадастровый номер:		17:05:0402001:141	

План (чертеж, схема) земельного участка			
			
Масштаб 1: данные отсутствуют	Условные обозначения:		

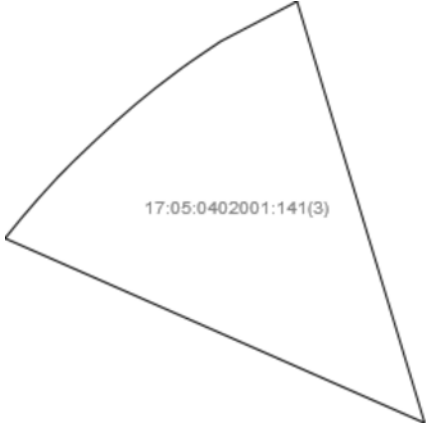
Государственный регистратор		ФГИС ЕГРН
полное наименование должности	подпись	инициалы, фамилия

М.П.

Раздел 3

Выписка из Единого государственного реестра недвижимости об объекте недвижимости
Описание местоположения земельного участка

Земельный участок			
(вид объекта недвижимости)			
Лист № ____ Раздела <u>3</u>	Всего листов раздела <u>3</u> : ____	Всего разделов: ____	Всего листов выписки: ____
31.10.2018 № 99/2018/215350898			
Кадастровый номер:		17:05:0402001:141	

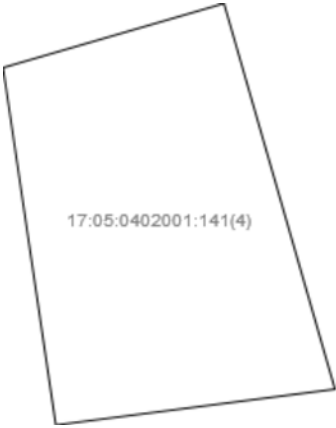
План (чертеж, схема) земельного участка			
			
Масштаб 1: данные отсутствуют	Условные обозначения:		

Государственный регистратор		ФГИС ЕГРН
полное наименование должности	подпись	инициалы, фамилия

М.П.

Выписка из Единого государственного реестра недвижимости об объекте недвижимости
Описание местоположения земельного участка

Земельный участок			
(вид объекта недвижимости)			
Лист № ____ Раздела <u>3</u>	Всего листов раздела <u>3</u> : ____	Всего разделов: ____	Всего листов выписки: ____
31.10.2018 № 99/2018/215350898			
Кадастровый номер:		17:05:0402001:141	

План (чертеж, схема) земельного участка			
			
Масштаб 1: данные отсутствуют	Условные обозначения:		

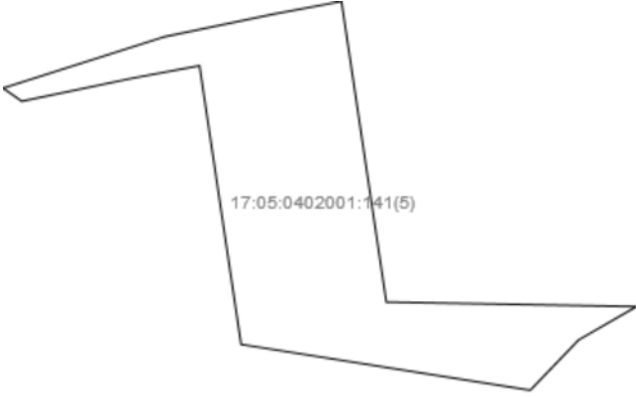
Государственный регистратор		ФГИС ЕГРН
полное наименование должности	подпись	инициалы, фамилия

М.П.

Раздел 3

Выписка из Единого государственного реестра недвижимости об объекте недвижимости
Описание местоположения земельного участка

Земельный участок			
(вид объекта недвижимости)			
Лист № ____ Раздела <u>3</u>	Всего листов раздела <u>3</u> : ____	Всего разделов: ____	Всего листов выписки: ____
31.10.2018 № 99/2018/215350898			
Кадастровый номер:		17:05:0402001:141	


План (чертеж, схема) земельного участка			
			
Масштаб 1: данные отсутствуют	Условные обозначения:		

Государственный регистратор		ФГИС ЕГРН
полное наименование должности	подпись	инициалы, фамилия

М.П.

Выписка из Единого государственного реестра недвижимости об объекте недвижимости
Описание местоположения земельного участка

Земельный участок			
(вид объекта недвижимости)			
Лист № ____ Раздела <u>3</u>	Всего листов раздела <u>3</u> : ____	Всего разделов: ____	Всего листов выписки: ____
31.10.2018 № 99/2018/215350898			
Кадастровый номер:		17:05:0402001:141	

План (чертеж, схема) земельного участка			
			
Масштаб 1: данные отсутствуют	Условные обозначения:		

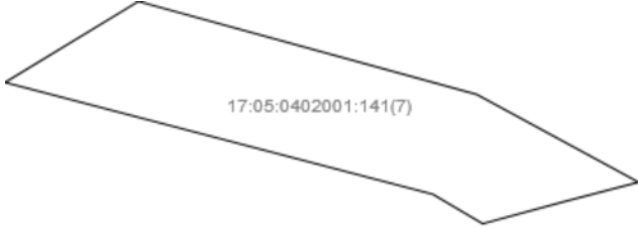
Государственный регистратор		ФГИС ЕГРН
полное наименование должности	подпись	инициалы, фамилия

М.П.

Раздел 3

Выписка из Единого государственного реестра недвижимости об объекте недвижимости
Описание местоположения земельного участка

Земельный участок			
(вид объекта недвижимости)			
Лист № ____ Раздела <u>3</u>	Всего листов раздела <u>3</u> : ____	Всего разделов: ____	Всего листов выписки: ____
31.10.2018 № 99/2018/215350898			
Кадастровый номер:		17:05:0402001:141	

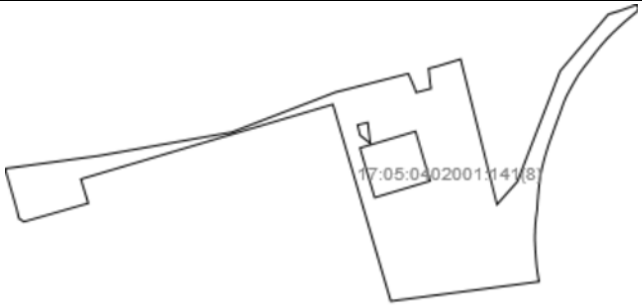
План (чертеж, схема) земельного участка			
			
Масштаб 1: данные отсутствуют	Условные обозначения:		

Государственный регистратор		ФГИС ЕГРН
полное наименование должности	подпись	инициалы, фамилия

М.П.

Выписка из Единого государственного реестра недвижимости об объекте недвижимости
Описание местоположения земельного участка

Земельный участок			
(вид объекта недвижимости)			
Лист № ____ Раздела <u>3</u>	Всего листов раздела <u>3</u> : ____	Всего разделов: ____	Всего листов выписки: ____
31.10.2018 № 99/2018/215350898			
Кадастровый номер:		17:05:0402001:141	

План (чертеж, схема) земельного участка			
			
Масштаб 1: данные отсутствуют	Условные обозначения:		

Государственный регистратор		ФГИС ЕГРН
полное наименование должности	подпись	инициалы, фамилия

М.П.

Земельный участок			
(вид объекта недвижимости)			
Лист № ____ Раздела 3.1	Всего листов раздела 3.1 : ____	Всего разделов: ____	Всего листов выписки: ____
31.10.2018 № 99/2018/215350898			
Кадастровый номер:		17:05:0402001:141	

Описание местоположения границ земельного участка							
Номер п/п	Номер точки		Дирекционный угол	Горизонтальное проложение, м	Описание закрепления на местности	Кадастровые номера смежных участков	Сведения об адресах правообладателей смежных земельных участков
	начальная	конечная					
1	2	3	4	5	6	7	8
1	1	2	данные отсутствуют	данные отсутствуют	данные отсутствуют	данные отсутствуют	данные отсутствуют
2	1	2	данные отсутствуют	данные отсутствуют	данные отсутствуют	данные отсутствуют	данные отсутствуют
3	1	2	данные отсутствуют	данные отсутствуют	данные отсутствуют	данные отсутствуют	данные отсутствуют
4	1	2	данные отсутствуют	данные отсутствуют	данные отсутствуют	данные отсутствуют	данные отсутствуют
5	1	2	данные отсутствуют	данные отсутствуют	данные отсутствуют	данные отсутствуют	данные отсутствуют
6	1	2	данные отсутствуют	данные отсутствуют	данные отсутствуют	данные отсутствуют	данные отсутствуют
7	1	2	данные отсутствуют	данные отсутствуют	данные отсутствуют	данные отсутствуют	данные отсутствуют
8	1	2	данные отсутствуют	данные отсутствуют	данные отсутствуют	данные отсутствуют	данные отсутствуют
9	1	2	данные отсутствуют	данные отсутствуют	данные отсутствуют	данные отсутствуют	данные отсутствуют
10	2	3	данные отсутствуют	данные отсутствуют	данные отсутствуют	данные отсутствуют	данные отсутствуют
11	2	3	данные отсутствуют	данные отсутствуют	данные отсутствуют	данные отсутствуют	данные отсутствуют
12	2	3	данные отсутствуют	данные отсутствуют	данные отсутствуют	данные отсутствуют	данные отсутствуют
13	2	3	данные отсутствуют	данные отсутствуют	данные отсутствуют	данные отсутствуют	данные отсутствуют
14	2	3	данные отсутствуют	данные отсутствуют	данные отсутствуют	данные отсутствуют	данные отсутствуют
15	2	3	данные отсутствуют	данные отсутствуют	данные отсутствуют	данные отсутствуют	данные отсутствуют

Государственный регистратор		ФГИС ЕГРН
полное наименование должности	подпись	инициалы, фамилия

М.П.

Описание местоположения земельного участка

Земельный участок			
(вид объекта недвижимости)			
Лист № ____	Раздела 3.1	Всего листов раздела 3.1 : ____	Всего разделов: ____
31.10.2018 № 99/2018/215350898			
Кадастровый номер:		17:05:0402001:141	

Описание местоположения границ земельного участка							
Номер п/п	Номер точки		Дирекционный угол	Горизонтальное проложение, м	Описание закрепления на местности	Кадастровые номера смежных участков	Сведения об адресах правообладателей смежных земельных участков
	начальная	конечная					
1	2	3	4	5	6	7	8
16	2	3	данные отсутствуют	данные отсутствуют	данные отсутствуют	данные отсутствуют	данные отсутствуют
17	2	3	данные отсутствуют	данные отсутствуют	данные отсутствуют	данные отсутствуют	данные отсутствуют
18	2	3	данные отсутствуют	данные отсутствуют	данные отсутствуют	данные отсутствуют	данные отсутствуют
19	3	4	данные отсутствуют	данные отсутствуют	данные отсутствуют	данные отсутствуют	данные отсутствуют
20	3	4	данные отсутствуют	данные отсутствуют	данные отсутствуют	данные отсутствуют	данные отсутствуют
21	3	4	данные отсутствуют	данные отсутствуют	данные отсутствуют	данные отсутствуют	данные отсутствуют
22	3	4	данные отсутствуют	данные отсутствуют	данные отсутствуют	данные отсутствуют	данные отсутствуют
23	3	4	данные отсутствуют	данные отсутствуют	данные отсутствуют	данные отсутствуют	данные отсутствуют
24	3	4	данные отсутствуют	данные отсутствуют	данные отсутствуют	данные отсутствуют	данные отсутствуют
25	3	5	данные отсутствуют	данные отсутствуют	данные отсутствуют	данные отсутствуют	данные отсутствуют
26	3	4	данные отсутствуют	данные отсутствуют	данные отсутствуют	данные отсутствуют	данные отсутствуют
27	3	4	данные отсутствуют	данные отсутствуют	данные отсутствуют	данные отсутствуют	данные отсутствуют
28	4	5	данные отсутствуют	данные отсутствуют	данные отсутствуют	данные отсутствуют	данные отсутствуют
29	4	5	данные отсутствуют	данные отсутствуют	данные отсутствуют	данные отсутствуют	данные отсутствуют
30	4	5	данные отсутствуют	данные отсутствуют	данные отсутствуют	данные отсутствуют	данные отсутствуют

Государственный регистратор		ФГИС ЕГРН
полное наименование должности	подпись	инициалы, фамилия

М.П.

Описание местоположения земельного участка

Земельный участок			
(вид объекта недвижимости)			
Лист № ____	Раздела 3.1	Всего листов раздела 3.1 : ____	Всего разделов: ____
31.10.2018 № 99/2018/215350898			
Кадастровый номер:		17:05:0402001:141	

Описание местоположения границ земельного участка							
Номер п/п	Номер точки		Дирекционный угол	Горизонтальное проложение, м	Описание закрепления на местности	Кадастровые номера смежных участков	Сведения об адресах правообладателей смежных земельных участков
	начальная	конечная					
1	2	3	4	5	6	7	8
31	4	5	данные отсутствуют	данные отсутствуют	данные отсутствуют	данные отсутствуют	данные отсутствуют
32	4	5	данные отсутствуют	данные отсутствуют	данные отсутствуют	данные отсутствуют	данные отсутствуют
33	4	5	данные отсутствуют	данные отсутствуют	данные отсутствуют	данные отсутствуют	данные отсутствуют
34	4	5	данные отсутствуют	данные отсутствуют	данные отсутствуют	данные отсутствуют	данные отсутствуют
35	4	5	данные отсутствуют	данные отсутствуют	данные отсутствуют	данные отсутствуют	данные отсутствуют
36	5	6	данные отсутствуют	данные отсутствуют	данные отсутствуют	данные отсутствуют	данные отсутствуют
37	5	6	данные отсутствуют	данные отсутствуют	данные отсутствуют	данные отсутствуют	данные отсутствуют
38	5	6	данные отсутствуют	данные отсутствуют	данные отсутствуют	данные отсутствуют	данные отсутствуют
39	5	6	данные отсутствуют	данные отсутствуют	данные отсутствуют	данные отсутствуют	данные отсутствуют
40	5	6	данные отсутствуют	данные отсутствуют	данные отсутствуют	данные отсутствуют	данные отсутствуют
41	5	6	данные отсутствуют	данные отсутствуют	данные отсутствуют	данные отсутствуют	данные отсутствуют
42	5	6	данные отсутствуют	данные отсутствуют	данные отсутствуют	данные отсутствуют	данные отсутствуют
43	5	6	данные отсутствуют	данные отсутствуют	данные отсутствуют	данные отсутствуют	данные отсутствуют
44	6	7	данные отсутствуют	данные отсутствуют	данные отсутствуют	данные отсутствуют	данные отсутствуют
45	6	7	данные отсутствуют	данные отсутствуют	данные отсутствуют	данные отсутствуют	данные отсутствуют

Государственный регистратор		ФГИС ЕГРН
полное наименование должности	подпись	инициалы, фамилия

М.П.

Описание местоположения земельного участка

Земельный участок			
(вид объекта недвижимости)			
Лист № ____	Раздела 3.1	Всего листов раздела 3.1 : ____	Всего разделов: ____
31.10.2018 № 99/2018/215350898			
Кадастровый номер:		17:05:0402001:141	

Описание местоположения границ земельного участка							
Номер п/п	Номер точки		Дирекционный угол	Горизонтальное проложение, м	Описание закрепления на местности	Кадастровые номера смежных участков	Сведения об адресах правообладателей смежных земельных участков
	начальная	конечная					
1	2	3	4	5	6	7	8
46	6	7	данные отсутствуют	данные отсутствуют	данные отсутствуют	данные отсутствуют	данные отсутствуют
47	6	7	данные отсутствуют	данные отсутствуют	данные отсутствуют	данные отсутствуют	данные отсутствуют
48	6	7	данные отсутствуют	данные отсутствуют	данные отсутствуют	данные отсутствуют	данные отсутствуют
49	6	7	данные отсутствуют	данные отсутствуют	данные отсутствуют	данные отсутствуют	данные отсутствуют
50	6	7	данные отсутствуют	данные отсутствуют	данные отсутствуют	данные отсутствуют	данные отсутствуют
51	7	8	данные отсутствуют	данные отсутствуют	данные отсутствуют	данные отсутствуют	данные отсутствуют
52	7	8	данные отсутствуют	данные отсутствуют	данные отсутствуют	данные отсутствуют	данные отсутствуют
53	7	8	данные отсутствуют	данные отсутствуют	данные отсутствуют	данные отсутствуют	данные отсутствуют
54	7	8	данные отсутствуют	данные отсутствуют	данные отсутствуют	данные отсутствуют	данные отсутствуют
55	7	8	данные отсутствуют	данные отсутствуют	данные отсутствуют	данные отсутствуют	данные отсутствуют
56	7	9	данные отсутствуют	данные отсутствуют	данные отсутствуют	данные отсутствуют	данные отсутствуют
57	7	8	данные отсутствуют	данные отсутствуют	данные отсутствуют	данные отсутствуют	данные отсутствуют
58	8	9	данные отсутствуют	данные отсутствуют	данные отсутствуют	данные отсутствуют	данные отсутствуют
59	8	9	данные отсутствуют	данные отсутствуют	данные отсутствуют	данные отсутствуют	данные отсутствуют
60	8	9	данные отсутствуют	данные отсутствуют	данные отсутствуют	данные отсутствуют	данные отсутствуют

Государственный регистратор		ФГИС ЕГРН
полное наименование должности	подпись	инициалы, фамилия

М.П.

Выписка из Единого государственного реестра недвижимости об объекте недвижимости
Описание местоположения земельного участка

Земельный участок			
(вид объекта недвижимости)			
Лист № ____	Раздела 3.1	Всего листов раздела 3.1 : ____	Всего разделов: ____
31.10.2018 № 99/2018/215350898			
Кадастровый номер:		17:05:0402001:141	

Описание местоположения границ земельного участка							
Номер п/п	Номер точки		Дирекционный угол	Горизонтальное проложение, м	Описание закрепления на местности	Кадастровые номера смежных участков	Сведения об адресах правообладателей смежных земельных участков
	начальная	конечная					
1	2	3	4	5	6	7	8
61	8	9	данные отсутствуют	данные отсутствуют	данные отсутствуют	данные отсутствуют	данные отсутствуют
62	8	9	данные отсутствуют	данные отсутствуют	данные отсутствуют	данные отсутствуют	данные отсутствуют
63	8	9	данные отсутствуют	данные отсутствуют	данные отсутствуют	данные отсутствуют	данные отсутствуют
64	9	10	данные отсутствуют	данные отсутствуют	данные отсутствуют	данные отсутствуют	данные отсутствуют
65	9	10	данные отсутствуют	данные отсутствуют	данные отсутствуют	данные отсутствуют	данные отсутствуют
66	9	10	данные отсутствуют	данные отсутствуют	данные отсутствуют	данные отсутствуют	данные отсутствуют
67	9	10	данные отсутствуют	данные отсутствуют	данные отсутствуют	данные отсутствуют	данные отсутствуют
68	9	10	данные отсутствуют	данные отсутствуют	данные отсутствуют	данные отсутствуют	данные отсутствуют
69	9	10	данные отсутствуют	данные отсутствуют	данные отсутствуют	данные отсутствуют	данные отсутствуют
70	10	11	данные отсутствуют	данные отсутствуют	данные отсутствуют	данные отсутствуют	данные отсутствуют
71	10	11	данные отсутствуют	данные отсутствуют	данные отсутствуют	данные отсутствуют	данные отсутствуют
72	10	11	данные отсутствуют	данные отсутствуют	данные отсутствуют	данные отсутствуют	данные отсутствуют
73	10	11	данные отсутствуют	данные отсутствуют	данные отсутствуют	данные отсутствуют	данные отсутствуют
74	10	11	данные отсутствуют	данные отсутствуют	данные отсутствуют	данные отсутствуют	данные отсутствуют
75	10	11	данные отсутствуют	данные отсутствуют	данные отсутствуют	данные отсутствуют	данные отсутствуют

Государственный регистратор		ФГИС ЕГРН
полное наименование должности	подпись	инициалы, фамилия

М.П.

Описание местоположения земельного участка

Земельный участок			
(вид объекта недвижимости)			
Лист № ____	Раздела 3.1	Всего листов раздела 3.1 : ____	Всего разделов: ____
31.10.2018 № 99/2018/215350898			
Кадастровый номер:		17:05:0402001:141	

Описание местоположения границ земельного участка							
Номер п/п	Номер точки		Дирекционный угол	Горизонтальное проложение, м	Описание закрепления на местности	Кадастровые номера смежных участков	Сведения об адресах правообладателей смежных земельных участков
	начальная	конечная					
1	2	3	4	5	6	7	8
76	11	12	данные отсутствуют	данные отсутствуют	данные отсутствуют	данные отсутствуют	данные отсутствуют
77	11	12	данные отсутствуют	данные отсутствуют	данные отсутствуют	данные отсутствуют	данные отсутствуют
78	11	12	данные отсутствуют	данные отсутствуют	данные отсутствуют	данные отсутствуют	данные отсутствуют
79	11	12	данные отсутствуют	данные отсутствуют	данные отсутствуют	данные отсутствуют	данные отсутствуют
80	11	12	данные отсутствуют	данные отсутствуют	данные отсутствуют	данные отсутствуют	данные отсутствуют
81	12	13	данные отсутствуют	данные отсутствуют	данные отсутствуют	данные отсутствуют	данные отсутствуют
82	12	13	данные отсутствуют	данные отсутствуют	данные отсутствуют	данные отсутствуют	данные отсутствуют
83	12	13	данные отсутствуют	данные отсутствуют	данные отсутствуют	данные отсутствуют	данные отсутствуют
84	12	13	данные отсутствуют	данные отсутствуют	данные отсутствуют	данные отсутствуют	данные отсутствуют
85	12	13	данные отсутствуют	данные отсутствуют	данные отсутствуют	данные отсутствуют	данные отсутствуют
86	13	14	данные отсутствуют	данные отсутствуют	данные отсутствуют	данные отсутствуют	данные отсутствуют
87	13	14	данные отсутствуют	данные отсутствуют	данные отсутствуют	данные отсутствуют	данные отсутствуют
88	13	14	данные отсутствуют	данные отсутствуют	данные отсутствуют	данные отсутствуют	данные отсутствуют
89	13	14	данные отсутствуют	данные отсутствуют	данные отсутствуют	данные отсутствуют	данные отсутствуют
90	13	14	данные отсутствуют	данные отсутствуют	данные отсутствуют	данные отсутствуют	данные отсутствуют

Государственный регистратор		ФГИС ЕГРН
полное наименование должности	подпись	инициалы, фамилия

М.П.

Выписка из Единого государственного реестра недвижимости об объекте недвижимости
Описание местоположения земельного участка

Земельный участок			
(вид объекта недвижимости)			
Лист № ____	Раздела 3.1	Всего листов раздела 3.1 : ____	Всего разделов: ____
31.10.2018 № 99/2018/215350898			
Кадастровый номер:		17:05:0402001:141	

Описание местоположения границ земельного участка							
Номер п/п	Номер точки		Дирекционный угол	Горизонтальное проложение, м	Описание закрепления на местности	Кадастровые номера смежных участков	Сведения об адресах правообладателей смежных земельных участков
	начальная	конечная					
1	2	3	4	5	6	7	8
91	14	15	данные отсутствуют	данные отсутствуют	данные отсутствуют	данные отсутствуют	данные отсутствуют
92	14	15	данные отсутствуют	данные отсутствуют	данные отсутствуют	данные отсутствуют	данные отсутствуют
93	14	15	данные отсутствуют	данные отсутствуют	данные отсутствуют	данные отсутствуют	данные отсутствуют
94	14	15	данные отсутствуют	данные отсутствуют	данные отсутствуют	данные отсутствуют	данные отсутствуют
95	15	16	данные отсутствуют	данные отсутствуют	данные отсутствуют	данные отсутствуют	данные отсутствуют
96	15	16	данные отсутствуют	данные отсутствуют	данные отсутствуют	данные отсутствуют	данные отсутствуют
97	15	16	данные отсутствуют	данные отсутствуют	данные отсутствуют	данные отсутствуют	данные отсутствуют
98	15	16	данные отсутствуют	данные отсутствуют	данные отсутствуют	данные отсутствуют	данные отсутствуют
99	16	17	данные отсутствуют	данные отсутствуют	данные отсутствуют	данные отсутствуют	данные отсутствуют
100	16	17	данные отсутствуют	данные отсутствуют	данные отсутствуют	данные отсутствуют	данные отсутствуют
101	16	17	данные отсутствуют	данные отсутствуют	данные отсутствуют	данные отсутствуют	данные отсутствуют
102	16	17	данные отсутствуют	данные отсутствуют	данные отсутствуют	данные отсутствуют	данные отсутствуют
103	17	18	данные отсутствуют	данные отсутствуют	данные отсутствуют	данные отсутствуют	данные отсутствуют
104	17	18	данные отсутствуют	данные отсутствуют	данные отсутствуют	данные отсутствуют	данные отсутствуют
105	17	18	данные отсутствуют	данные отсутствуют	данные отсутствуют	данные отсутствуют	данные отсутствуют

Государственный регистратор		ФГИС ЕГРН
полное наименование должности	подпись	инициалы, фамилия

М.П.

Выписка из Единого государственного реестра недвижимости об объекте недвижимости
Описание местоположения земельного участка

Земельный участок			
(вид объекта недвижимости)			
Лист № ____ Раздела 3.1	Всего листов раздела 3.1 : ____	Всего разделов: ____	Всего листов выписки: ____
31.10.2018 № 99/2018/215350898			
Кадастровый номер:		17:05:0402001:141	

Описание местоположения границ земельного участка							
Номер п/п	Номер точки		Дирекционный угол	Горизонтальное проложение, м	Описание закрепления на местности	Кадастровые номера смежных участков	Сведения об адресах правообладателей смежных земельных участков
	начальная	конечная					
1	2	3	4	5	6	7	8
106	18	19	данные отсутствуют	данные отсутствуют	данные отсутствуют	данные отсутствуют	данные отсутствуют
107	18	19	данные отсутствуют	данные отсутствуют	данные отсутствуют	данные отсутствуют	данные отсутствуют
108	18	19	данные отсутствуют	данные отсутствуют	данные отсутствуют	данные отсутствуют	данные отсутствуют
109	19	20	данные отсутствуют	данные отсутствуют	данные отсутствуют	данные отсутствуют	данные отсутствуют
110	19	20	данные отсутствуют	данные отсутствуют	данные отсутствуют	данные отсутствуют	данные отсутствуют
111	19	20	данные отсутствуют	данные отсутствуют	данные отсутствуют	данные отсутствуют	данные отсутствуют
112	20	21	данные отсутствуют	данные отсутствуют	данные отсутствуют	данные отсутствуют	данные отсутствуют
113	20	21	данные отсутствуют	данные отсутствуют	данные отсутствуют	данные отсутствуют	данные отсутствуют
114	20	21	данные отсутствуют	данные отсутствуют	данные отсутствуют	данные отсутствуют	данные отсутствуют
115	21	22	данные отсутствуют	данные отсутствуют	данные отсутствуют	данные отсутствуют	данные отсутствуют
116	21	22	данные отсутствуют	данные отсутствуют	данные отсутствуют	данные отсутствуют	данные отсутствуют
117	21	22	данные отсутствуют	данные отсутствуют	данные отсутствуют	данные отсутствуют	данные отсутствуют
118	22	23	данные отсутствуют	данные отсутствуют	данные отсутствуют	данные отсутствуют	данные отсутствуют
119	22	23	данные отсутствуют	данные отсутствуют	данные отсутствуют	данные отсутствуют	данные отсутствуют
120	22	23	данные отсутствуют	данные отсутствуют	данные отсутствуют	данные отсутствуют	данные отсутствуют

Государственный регистратор		ФГИС ЕГРН
полное наименование должности	подпись	инициалы, фамилия

М.П.

Описание местоположения земельного участка

Земельный участок			
(вид объекта недвижимости)			
Лист № ____	Раздела 3.1	Всего листов раздела 3.1 : ____	Всего разделов: ____
31.10.2018 № 99/2018/215350898			
Кадастровый номер:		17:05:0402001:141	

Описание местоположения границ земельного участка							
Номер п/п	Номер точки		Дирекционный угол	Горизонтальное проложение, м	Описание закрепления на местности	Кадастровые номера смежных участков	Сведения об адресах правообладателей смежных земельных участков
	начальная	конечная					
1	2	3	4	5	6	7	8
121	23	24	данные отсутствуют	данные отсутствуют	данные отсутствуют	данные отсутствуют	данные отсутствуют
122	23	24	данные отсутствуют	данные отсутствуют	данные отсутствуют	данные отсутствуют	данные отсутствуют
123	23	24	данные отсутствуют	данные отсутствуют	данные отсутствуют	данные отсутствуют	данные отсутствуют
124	24	25	данные отсутствуют	данные отсутствуют	данные отсутствуют	данные отсутствуют	данные отсутствуют
125	24	25	данные отсутствуют	данные отсутствуют	данные отсутствуют	данные отсутствуют	данные отсутствуют
126	24	25	данные отсутствуют	данные отсутствуют	данные отсутствуют	данные отсутствуют	данные отсутствуют
127	25	26	данные отсутствуют	данные отсутствуют	данные отсутствуют	данные отсутствуют	данные отсутствуют
128	25	26	данные отсутствуют	данные отсутствуют	данные отсутствуют	данные отсутствуют	данные отсутствуют
129	25	26	данные отсутствуют	данные отсутствуют	данные отсутствуют	данные отсутствуют	данные отсутствуют
130	26	27	данные отсутствуют	данные отсутствуют	данные отсутствуют	данные отсутствуют	данные отсутствуют
131	26	27	данные отсутствуют	данные отсутствуют	данные отсутствуют	данные отсутствуют	данные отсутствуют
132	27	28	данные отсутствуют	данные отсутствуют	данные отсутствуют	данные отсутствуют	данные отсутствуют
133	27	28	данные отсутствуют	данные отсутствуют	данные отсутствуют	данные отсутствуют	данные отсутствуют
134	28	29	данные отсутствуют	данные отсутствуют	данные отсутствуют	данные отсутствуют	данные отсутствуют
135	28	29	данные отсутствуют	данные отсутствуют	данные отсутствуют	данные отсутствуют	данные отсутствуют

Государственный регистратор		ФГИС ЕГРН
полное наименование должности	подпись	инициалы, фамилия

М.П.

Выписка из Единого государственного реестра недвижимости об объекте недвижимости
Описание местоположения земельного участка

Земельный участок			
(вид объекта недвижимости)			
Лист № ____ Раздела 3.1	Всего листов раздела 3.1 : ____	Всего разделов: ____	Всего листов выписки: ____
31.10.2018 № 99/2018/215350898			
Кадастровый номер:		17:05:0402001:141	

Описание местоположения границ земельного участка							
Номер п/п	Номер точки		Дирекционный угол	Горизонтальное проложение, м	Описание закрепления на местности	Кадастровые номера смежных участков	Сведения об адресах правообладателей смежных земельных участков
	начальная	конечная					
1	2	3	4	5	6	7	8
136	29	30	данные отсутствуют	данные отсутствуют	данные отсутствуют	данные отсутствуют	данные отсутствуют
137	29	30	данные отсутствуют	данные отсутствуют	данные отсутствуют	данные отсутствуют	данные отсутствуют
138	30	31	данные отсутствуют	данные отсутствуют	данные отсутствуют	данные отсутствуют	данные отсутствуют
139	30	31	данные отсутствуют	данные отсутствуют	данные отсутствуют	данные отсутствуют	данные отсутствуют
140	31	32	данные отсутствуют	данные отсутствуют	данные отсутствуют	данные отсутствуют	данные отсутствуют
141	31	32	данные отсутствуют	данные отсутствуют	данные отсутствуют	данные отсутствуют	данные отсутствуют
142	32	33	данные отсутствуют	данные отсутствуют	данные отсутствуют	данные отсутствуют	данные отсутствуют
143	32	33	данные отсутствуют	данные отсутствуют	данные отсутствуют	данные отсутствуют	данные отсутствуют
144	33	34	данные отсутствуют	данные отсутствуют	данные отсутствуют	данные отсутствуют	данные отсутствуют
145	33	34	данные отсутствуют	данные отсутствуют	данные отсутствуют	данные отсутствуют	данные отсутствуют
146	34	35	данные отсутствуют	данные отсутствуют	данные отсутствуют	данные отсутствуют	данные отсутствуют
147	34	35	данные отсутствуют	данные отсутствуют	данные отсутствуют	данные отсутствуют	данные отсутствуют
148	35	36	данные отсутствуют	данные отсутствуют	данные отсутствуют	данные отсутствуют	данные отсутствуют
149	35	36	данные отсутствуют	данные отсутствуют	данные отсутствуют	данные отсутствуют	данные отсутствуют
150	36	37	данные отсутствуют	данные отсутствуют	данные отсутствуют	данные отсутствуют	данные отсутствуют

Государственный регистратор		ФГИС ЕГРН
полное наименование должности	подпись	инициалы, фамилия

М.П.

Описание местоположения земельного участка

Земельный участок			
(вид объекта недвижимости)			
Лист № ____	Раздела 3.1	Всего листов раздела 3.1 : ____	Всего разделов: ____
31.10.2018 № 99/2018/215350898			
Кадастровый номер:		17:05:0402001:141	

Описание местоположения границ земельного участка							
Номер п/п	Номер точки		Дирекционный угол	Горизонтальное проложение, м	Описание закрепления на местности	Кадастровые номера смежных участков	Сведения об адресах правообладателей смежных земельных участков
	начальная	конечная					
1	2	3	4	5	6	7	8
151	36	37	данные отсутствуют	данные отсутствуют	данные отсутствуют	данные отсутствуют	данные отсутствуют
152	37	38	данные отсутствуют	данные отсутствуют	данные отсутствуют	данные отсутствуют	данные отсутствуют
153	37	38	данные отсутствуют	данные отсутствуют	данные отсутствуют	данные отсутствуют	данные отсутствуют
154	38	39	данные отсутствуют	данные отсутствуют	данные отсутствуют	данные отсутствуют	данные отсутствуют
155	38	39	данные отсутствуют	данные отсутствуют	данные отсутствуют	данные отсутствуют	данные отсутствуют
156	39	40	данные отсутствуют	данные отсутствуют	данные отсутствуют	данные отсутствуют	данные отсутствуют
157	39	40	данные отсутствуют	данные отсутствуют	данные отсутствуют	данные отсутствуют	данные отсутствуют
158	40	41	данные отсутствуют	данные отсутствуют	данные отсутствуют	данные отсутствуют	данные отсутствуют
159	40	41	данные отсутствуют	данные отсутствуют	данные отсутствуют	данные отсутствуют	данные отсутствуют
160	41	42	данные отсутствуют	данные отсутствуют	данные отсутствуют	данные отсутствуют	данные отсутствуют
161	41	42	данные отсутствуют	данные отсутствуют	данные отсутствуют	данные отсутствуют	данные отсутствуют
162	42	43	данные отсутствуют	данные отсутствуют	данные отсутствуют	данные отсутствуют	данные отсутствуют
163	42	43	данные отсутствуют	данные отсутствуют	данные отсутствуют	данные отсутствуют	данные отсутствуют
164	43	44	данные отсутствуют	данные отсутствуют	данные отсутствуют	данные отсутствуют	данные отсутствуют
165	43	44	данные отсутствуют	данные отсутствуют	данные отсутствуют	данные отсутствуют	данные отсутствуют

Государственный регистратор		ФГИС ЕГРН
полное наименование должности	подпись	инициалы, фамилия

М.П.

Выписка из Единого государственного реестра недвижимости об объекте недвижимости
Описание местоположения земельного участка

Земельный участок			
(вид объекта недвижимости)			
Лист № ____ Раздела 3.1	Всего листов раздела 3.1 : ____	Всего разделов: ____	Всего листов выписки: ____
31.10.2018 № 99/2018/215350898			
Кадастровый номер:		17:05:0402001:141	

Описание местоположения границ земельного участка							
Номер п/п	Номер точки		Дирекционный угол	Горизонтальное проложение, м	Описание закрепления на местности	Кадастровые номера смежных участков	Сведения об адресах правообладателей смежных земельных участков
	начальная	конечная					
1	2	3	4	5	6	7	8
166	44	45	данные отсутствуют	данные отсутствуют	данные отсутствуют	данные отсутствуют	данные отсутствуют
167	44	45	данные отсутствуют	данные отсутствуют	данные отсутствуют	данные отсутствуют	данные отсутствуют
168	45	46	данные отсутствуют	данные отсутствуют	данные отсутствуют	данные отсутствуют	данные отсутствуют
169	45	46	данные отсутствуют	данные отсутствуют	данные отсутствуют	данные отсутствуют	данные отсутствуют
170	46	47	данные отсутствуют	данные отсутствуют	данные отсутствуют	данные отсутствуют	данные отсутствуют
171	46	47	данные отсутствуют	данные отсутствуют	данные отсутствуют	данные отсутствуют	данные отсутствуют
172	47	48	данные отсутствуют	данные отсутствуют	данные отсутствуют	данные отсутствуют	данные отсутствуют
173	47	48	данные отсутствуют	данные отсутствуют	данные отсутствуют	данные отсутствуют	данные отсутствуют
174	48	49	данные отсутствуют	данные отсутствуют	данные отсутствуют	данные отсутствуют	данные отсутствуют
175	48	49	данные отсутствуют	данные отсутствуют	данные отсутствуют	данные отсутствуют	данные отсутствуют
176	49	50	данные отсутствуют	данные отсутствуют	данные отсутствуют	данные отсутствуют	данные отсутствуют
177	49	50	данные отсутствуют	данные отсутствуют	данные отсутствуют	данные отсутствуют	данные отсутствуют
178	50	51	данные отсутствуют	данные отсутствуют	данные отсутствуют	данные отсутствуют	данные отсутствуют
179	50	51	данные отсутствуют	данные отсутствуют	данные отсутствуют	данные отсутствуют	данные отсутствуют
180	51	52	данные отсутствуют	данные отсутствуют	данные отсутствуют	данные отсутствуют	данные отсутствуют

Государственный регистратор		ФГИС ЕГРН
полное наименование должности	подпись	инициалы, фамилия

М.П.

Описание местоположения земельного участка

Земельный участок			
(вид объекта недвижимости)			
Лист № ____	Раздела 3.1	Всего листов раздела 3.1 : ____	Всего разделов: ____
31.10.2018 № 99/2018/215350898			
Кадастровый номер:		17:05:0402001:141	

Описание местоположения границ земельного участка							
Номер п/п	Номер точки		Дирекционный угол	Горизонтальное проложение, м	Описание закрепления на местности	Кадастровые номера смежных участков	Сведения об адресах правообладателей смежных земельных участков
	начальная	конечная					
1	2	3	4	5	6	7	8
181	51	52	данные отсутствуют	данные отсутствуют	данные отсутствуют	данные отсутствуют	данные отсутствуют
182	52	53	данные отсутствуют	данные отсутствуют	данные отсутствуют	данные отсутствуют	данные отсутствуют
183	52	53	данные отсутствуют	данные отсутствуют	данные отсутствуют	данные отсутствуют	данные отсутствуют
184	53	54	данные отсутствуют	данные отсутствуют	данные отсутствуют	данные отсутствуют	данные отсутствуют
185	53	54	данные отсутствуют	данные отсутствуют	данные отсутствуют	данные отсутствуют	данные отсутствуют
186	54	55	данные отсутствуют	данные отсутствуют	данные отсутствуют	данные отсутствуют	данные отсутствуют
187	54	55	данные отсутствуют	данные отсутствуют	данные отсутствуют	данные отсутствуют	данные отсутствуют
188	55	56	данные отсутствуют	данные отсутствуют	данные отсутствуют	данные отсутствуют	данные отсутствуют
189	55	56	данные отсутствуют	данные отсутствуют	данные отсутствуют	данные отсутствуют	данные отсутствуют
190	56	57	данные отсутствуют	данные отсутствуют	данные отсутствуют	данные отсутствуют	данные отсутствуют
191	56	57	данные отсутствуют	данные отсутствуют	данные отсутствуют	данные отсутствуют	данные отсутствуют
192	57	58	данные отсутствуют	данные отсутствуют	данные отсутствуют	данные отсутствуют	данные отсутствуют
193	57	58	данные отсутствуют	данные отсутствуют	данные отсутствуют	данные отсутствуют	данные отсутствуют
194	58	59	данные отсутствуют	данные отсутствуют	данные отсутствуют	данные отсутствуют	данные отсутствуют
195	58	59	данные отсутствуют	данные отсутствуют	данные отсутствуют	данные отсутствуют	данные отсутствуют

Государственный регистратор		ФГИС ЕГРН
полное наименование должности	подпись	инициалы, фамилия

М.П.

Описание местоположения земельного участка

Земельный участок			
(вид объекта недвижимости)			
Лист № ____ Раздела 3.1	Всего листов раздела 3.1 : ____	Всего разделов: ____	Всего листов выписки: ____
31.10.2018 № 99/2018/215350898			
Кадастровый номер:		17:05:0402001:141	

Описание местоположения границ земельного участка							
Номер п/п	Номер точки		Дирекционный угол	Горизонтальное проложение, м	Описание закрепления на местности	Кадастровые номера смежных участков	Сведения об адресах правообладателей смежных земельных участков
	начальная	конечная					
1	2	3	4	5	6	7	8
196	59	60	данные отсутствуют	данные отсутствуют	данные отсутствуют	данные отсутствуют	данные отсутствуют
197	59	60	данные отсутствуют	данные отсутствуют	данные отсутствуют	данные отсутствуют	данные отсутствуют
198	60	61	данные отсутствуют	данные отсутствуют	данные отсутствуют	данные отсутствуют	данные отсутствуют
199	60	61	данные отсутствуют	данные отсутствуют	данные отсутствуют	данные отсутствуют	данные отсутствуют
200	61	62	данные отсутствуют	данные отсутствуют	данные отсутствуют	данные отсутствуют	данные отсутствуют
201	61	62	данные отсутствуют	данные отсутствуют	данные отсутствуют	данные отсутствуют	данные отсутствуют
202	62	63	данные отсутствуют	данные отсутствуют	данные отсутствуют	данные отсутствуют	данные отсутствуют
203	62	63	данные отсутствуют	данные отсутствуют	данные отсутствуют	данные отсутствуют	данные отсутствуют
204	63	64	данные отсутствуют	данные отсутствуют	данные отсутствуют	данные отсутствуют	данные отсутствуют
205	63	64	данные отсутствуют	данные отсутствуют	данные отсутствуют	данные отсутствуют	данные отсутствуют
206	64	65	данные отсутствуют	данные отсутствуют	данные отсутствуют	данные отсутствуют	данные отсутствуют
207	64	65	данные отсутствуют	данные отсутствуют	данные отсутствуют	данные отсутствуют	данные отсутствуют
208	65	66	данные отсутствуют	данные отсутствуют	данные отсутствуют	данные отсутствуют	данные отсутствуют
209	65	66	данные отсутствуют	данные отсутствуют	данные отсутствуют	данные отсутствуют	данные отсутствуют
210	66	67	данные отсутствуют	данные отсутствуют	данные отсутствуют	данные отсутствуют	данные отсутствуют

Государственный регистратор		ФГИС ЕГРН
полное наименование должности	подпись	инициалы, фамилия

М.П.

Выписка из Единого государственного реестра недвижимости об объекте недвижимости
Описание местоположения земельного участка

Земельный участок			
(вид объекта недвижимости)			
Лист № ____	Раздела 3.1	Всего листов раздела 3.1 : ____	Всего разделов: ____
31.10.2018 № 99/2018/215350898			
Кадастровый номер:		17:05:0402001:141	

Описание местоположения границ земельного участка							
Номер п/п	Номер точки		Дирекционный угол	Горизонтальное проложение, м	Описание закрепления на местности	Кадастровые номера смежных участков	Сведения об адресах правообладателей смежных земельных участков
	начальная	конечная					
1	2	3	4	5	6	7	8
211	66	67	данные отсутствуют	данные отсутствуют	данные отсутствуют	данные отсутствуют	данные отсутствуют
212	67	68	данные отсутствуют	данные отсутствуют	данные отсутствуют	данные отсутствуют	данные отсутствуют
213	68	69	данные отсутствуют	данные отсутствуют	данные отсутствуют	данные отсутствуют	данные отсутствуют
214	69	70	данные отсутствуют	данные отсутствуют	данные отсутствуют	данные отсутствуют	данные отсутствуют
215	70	71	данные отсутствуют	данные отсутствуют	данные отсутствуют	данные отсутствуют	данные отсутствуют
216	71	72	данные отсутствуют	данные отсутствуют	данные отсутствуют	данные отсутствуют	данные отсутствуют
217	72	73	данные отсутствуют	данные отсутствуют	данные отсутствуют	данные отсутствуют	данные отсутствуют
218	73	74	данные отсутствуют	данные отсутствуют	данные отсутствуют	данные отсутствуют	данные отсутствуют
219	74	75	данные отсутствуют	данные отсутствуют	данные отсутствуют	данные отсутствуют	данные отсутствуют
220	75	76	данные отсутствуют	данные отсутствуют	данные отсутствуют	данные отсутствуют	данные отсутствуют
221	76	77	данные отсутствуют	данные отсутствуют	данные отсутствуют	данные отсутствуют	данные отсутствуют
222	77	78	данные отсутствуют	данные отсутствуют	данные отсутствуют	данные отсутствуют	данные отсутствуют
223	78	79	данные отсутствуют	данные отсутствуют	данные отсутствуют	данные отсутствуют	данные отсутствуют
224	79	80	данные отсутствуют	данные отсутствуют	данные отсутствуют	данные отсутствуют	данные отсутствуют
225	80	81	данные отсутствуют	данные отсутствуют	данные отсутствуют	данные отсутствуют	данные отсутствуют

Государственный регистратор		ФГИС ЕГРН
полное наименование должности	подпись	инициалы, фамилия

М.П.

Описание местоположения земельного участка

Земельный участок			
(вид объекта недвижимости)			
Лист № ____	Раздела 3.1	Всего листов раздела 3.1 : ____	Всего разделов: ____
31.10.2018 № 99/2018/215350898			
Кадастровый номер:		17:05:0402001:141	

Описание местоположения границ земельного участка							
Номер п/п	Номер точки		Дирекционный угол	Горизонтальное проложение, м	Описание закрепления на местности	Кадастровые номера смежных участков	Сведения об адресах правообладателей смежных земельных участков
	начальная	конечная					
1	2	3	4	5	6	7	8
226	81	82	данные отсутствуют	данные отсутствуют	данные отсутствуют	данные отсутствуют	данные отсутствуют
227	82	83	данные отсутствуют	данные отсутствуют	данные отсутствуют	данные отсутствуют	данные отсутствуют
228	83	84	данные отсутствуют	данные отсутствуют	данные отсутствуют	данные отсутствуют	данные отсутствуют
229	84	85	данные отсутствуют	данные отсутствуют	данные отсутствуют	данные отсутствуют	данные отсутствуют
230	85	86	данные отсутствуют	данные отсутствуют	данные отсутствуют	данные отсутствуют	данные отсутствуют
231	86	87	данные отсутствуют	данные отсутствуют	данные отсутствуют	данные отсутствуют	данные отсутствуют
232	87	88	данные отсутствуют	данные отсутствуют	данные отсутствуют	данные отсутствуют	данные отсутствуют
233	88	89	данные отсутствуют	данные отсутствуют	данные отсутствуют	данные отсутствуют	данные отсутствуют
234	89	90	данные отсутствуют	данные отсутствуют	данные отсутствуют	данные отсутствуют	данные отсутствуют
235	90	91	данные отсутствуют	данные отсутствуют	данные отсутствуют	данные отсутствуют	данные отсутствуют
236	91	92	данные отсутствуют	данные отсутствуют	данные отсутствуют	данные отсутствуют	данные отсутствуют
237	92	93	данные отсутствуют	данные отсутствуют	данные отсутствуют	данные отсутствуют	данные отсутствуют
238	93	94	данные отсутствуют	данные отсутствуют	данные отсутствуют	данные отсутствуют	данные отсутствуют
239	94	95	данные отсутствуют	данные отсутствуют	данные отсутствуют	данные отсутствуют	данные отсутствуют

Государственный регистратор		ФГИС ЕГРН
полное наименование должности	подпись	инициалы, фамилия

М.П.

Выписка из Единого государственного реестра недвижимости об объекте недвижимости
Описание местоположения земельного участка

Земельный участок			
(вид объекта недвижимости)			
Лист № ____	Раздела 3.2	Всего листов раздела 3.2 : ____	Всего разделов: ____
31.10.2018 № 99/2018/215350898			
Кадастровый номер:		17:05:0402001:141	

Сведения о характерных точках границы земельного участка				
Система координат: Зона №				
Номер точки	Координаты		Описание закрепления на местности	Средняя квадратическая погрешность определения координат характерных точек границ земельного участка, м
	X	Y		
1	2	3	4	5
1	134799.43	174790.89	данные отсутствуют	0.1
2	134801.16	174797.55	данные отсутствуют	0.1
3	134807.45	174821.75	данные отсутствуют	0.1
4	134811.15	174835.99	данные отсутствуют	0.1
5	134770.7	174904.88	данные отсутствуют	0.1
6	134757.64	174908.08	данные отсутствуют	0.1
7	134760.84	174921.15	данные отсутствуют	0.1
8	134756.82	174927.4	данные отсутствуют	0.1
9	134685.44	175038.59	данные отсутствуют	0.1
10	134642.56	175051.72	данные отсутствуют	0.1
11	134951.57	175415.06	данные отсутствуют	0.1
12	134927.87	175322.37	данные отсутствуют	0.1
13	134877.06	175191.21	данные отсутствуют	0.1
14	134847	175022.01	данные отсутствуют	0.1
15	134832.92	174919.06	данные отсутствуют	0.1

Государственный регистратор		ФГИС ЕГРН
полное наименование должности	подпись	инициалы, фамилия

М.П.

Описание местоположения земельного участка

Земельный участок			
(вид объекта недвижимости)			
Лист № ____	Раздела 3.2	Всего листов раздела 3.2 : ____	Всего разделов: ____
31.10.2018 № 99/2018/215350898			
Кадастровый номер:		17:05:0402001:141	

Сведения о характерных точках границы земельного участка				
Система координат: Зона №				
Номер точки	Координаты		Описание закрепления на местности	Средняя квадратическая погрешность определения координат характерных точек границ земельного участка, м
	X	Y		
1	2	3	4	5
16	134838.92	174942.72	данные отсутствуют	0.1
17	134845.17	174966.93	данные отсутствуют	0.1
18	134851.52	174991.11	данные отсутствуют	0.1
19	134857.9	175015.28	данные отсутствуют	0.1
20	134864.22	175039.47	данные отсутствуют	0.1
21	134870.53	175063.66	данные отсутствуют	0.1
22	134876.79	175087.86	данные отсутствуют	0.1
23	134883.36	175111.98	данные отсутствуют	0.1
24	134889.83	175136.13	данные отсутствуют	0.1
25	134896.3	175160.28	данные отсутствуют	0.1
26	134902.77	175184.43	данные отсутствуют	0.1
27	134908.75	175208.71	данные отсутствуют	0.1
28	134915.39	175232.81	данные отсутствуют	0.1
29	134921.7	175257	данные отсутствуют	0.1
30	134928.01	175281.19	данные отсутствуют	0.1

Государственный регистратор		ФГИС ЕГРН
полное наименование должности	подпись	инициалы, фамилия

М.П.

Выписка из Единого государственного реестра недвижимости об объекте недвижимости
Описание местоположения земельного участка

Земельный участок			
(вид объекта недвижимости)			
Лист № ____	Раздела 3.2	Всего листов раздела 3.2 : ____	Всего разделов: ____
31.10.2018 № 99/2018/215350898			
Кадастровый номер:		17:05:0402001:141	

Сведения о характерных точках границы земельного участка				
Система координат: Зона №				
Номер точки	Координаты		Описание закрепления на местности	Средняя квадратическая погрешность определения координат характерных точек границ земельного участка, м
	X	Y		
1	2	3	4	5
31	134934.51	175305.33	данные отсутствуют	0.1
32	134940.64	175329.57	данные отсутствуют	0.1
33	134947.47	175353.62	данные отсутствуют	0.1
34	134952.86	175378.06	данные отсутствуют	0.1
35	134958.17	175402.51	данные отсутствуют	0.1
36	135056.66	176319.48	данные отсутствуют	0.1
37	135063.69	176325.17	данные отсутствуют	0.1
38	135070.65	176331.17	данные отсутствуют	0.1
39	135077.39	176337.3	данные отсутствуют	0.1
40	135083.86	176343.73	данные отсутствуют	0.1
41	135090.26	176350.4	данные отсутствуют	0.1
42	135096.51	176357.17	данные отсутствуют	0.1
43	135102.53	176364.07	данные отсутствуют	0.1
44	135108.31	176371.13	данные отсутствуют	0.1
45	135113.87	176378.43	данные отсутствуют	0.1

Государственный регистратор		ФГИС ЕГРН
полное наименование должности	подпись	инициалы, фамилия

М.П.

Описание местоположения земельного участка

Земельный участок			
(вид объекта недвижимости)			
Лист № ____	Раздела 3.2	Всего листов раздела 3.2 : ____	Всего разделов: ____
31.10.2018 № 99/2018/215350898			
Кадастровый номер:		17:05:0402001:141	

Сведения о характерных точках границы земельного участка				
Система координат: Зона №				
Номер точки	Координаты		Описание закрепления на местности	Средняя квадратическая погрешность определения координат характерных точек границ земельного участка, м
	X	Y		
1	2	3	4	5
46	135114.79	176379.69	данные отсутствуют	0.1
47	135116.45	176382	данные отсутствуют	0.1
48	135119.11	176385.83	данные отсутствуют	0.1
49	135124.07	176393.13	данные отсутствуют	0.1
50	135137.77	176419.26	данные отсутствуют	0.1
51	134993.44	176462.91	данные отсутствуют	0.1
52	135028.34	176582.78	данные отсутствуют	0.1
53	134841.66	176636.39	данные отсутствуют	0.1
54	134818.71	176642.98	данные отсутствуют	0.1
55	134799.21	176491.51	данные отсутствуют	0.1
56	134649.63	176691.73	данные отсутствуют	0.1
57	134687	176808.71	данные отсутствуют	0.1
58	134703.92	176889.96	данные отсутствуют	0.1
59	134712.93	176938.24	данные отсутствуют	0.1
60	134509.62	176968.51	данные отсутствуют	0.1

Государственный регистратор		ФГИС ЕГРН
полное наименование должности	подпись	инициалы, фамилия

М.П.

Описание местоположения земельного участка

Земельный участок			
(вид объекта недвижимости)			
Лист № ____	Раздела 3.2	Всего листов раздела 3.2 : ____	Всего разделов: ____
31.10.2018 № 99/2018/215350898			
Кадастровый номер:		17:05:0402001:141	

Сведения о характерных точках границы земельного участка				
Система координат: Зона №				
Номер точки	Координаты		Описание закрепления на местности	Средняя квадратическая погрешность определения координат характерных точек границ земельного участка, м
	X	Y		
1	2	3	4	5
61	134493.63	176970.89	данные отсутствуют	0.1
62	134490.33	177153.07	данные отсутствуют	0.1
63	134466	177111	данные отсутствуют	0.1
64	134429.3	177075.73	данные отсутствуют	0.1
65	134462.72	176865.1	данные отсутствуют	0.1
66	134666.03	176834.83	данные отсутствуют	0.1
67	134657.02	176786.55	данные отсутствуют	0.1
68	134640.1	176705.3	данные отсутствуют	0.1
69	134782.71	176493.93	данные отсутствуют	0.1
70	134802.79	176647.56	данные отсутствуют	0.1
71	134526.57	176481.41	данные отсутствуют	0.1
72	134333.99	175966.03	данные отсутствуют	0.1
73	134324.36	175920.27	данные отсутствуют	0.1
74	134321.87	175833.21	данные отсутствуют	0.1
75	134330.03	175780.66	данные отсутствуют	0.1

Государственный регистратор		ФГИС ЕГРН
полное наименование должности	подпись	инициалы, фамилия

М.П.

Описание местоположения земельного участка

Земельный участок			
(вид объекта недвижимости)			
Лист № ____	Раздела 3.2	Всего листов раздела 3.2 : ____	Всего разделов: ____
31.10.2018 № 99/2018/215350898			
Кадастровый номер:		17:05:0402001:141	

Сведения о характерных точках границы земельного участка				
Система координат: Зона №				
Номер точки	Координаты		Описание закрепления на местности	Средняя квадратическая погрешность определения координат характерных точек границ земельного участка, м
	X	Y		
1	2	3	4	5
76	134368.19	175682.51	данные отсутствуют	0.1
77	134396.59	175636.23	данные отсутствуют	0.1
78	134579.81	175397.33	данные отсутствуют	0.1
79	134584.14	175412.3	данные отсутствуют	0.1
80	134634.76	175397.32	данные отсутствуют	0.1
81	134638.14	175396.48	данные отсутствуют	0.1
82	134642.85	175431.4	данные отсутствуют	0.1
83	134663.45	175588.01	данные отсутствуют	0.1
84	134658.44	175589.19	данные отсутствуют	0.1
85	134648.34	175591.94	данные отсутствуют	0.1
86	134643.56	175593.4	данные отсутствуют	0.1
87	134638.43	175595.07	данные отсутствуют	0.1
88	134631.48	175597.34	данные отсутствуют	0.1
89	134628.76	175598.24	данные отсутствуют	0.1
90	134619.09	175601.63	данные отсутствуют	0.1

Государственный регистратор		ФГИС ЕГРН
полное наименование должности	подпись	инициалы, фамилия

М.П.

Описание местоположения земельного участка

Земельный участок			
(вид объекта недвижимости)			
Лист № ____	Раздела 3.2	Всего листов раздела 3.2 : ____	Всего разделов: ____
31.10.2018 № 99/2018/215350898			
Кадастровый номер:		17:05:0402001:141	

Сведения о характерных точках границы земельного участка				
Система координат: Зона №				
Номер точки	Координаты		Описание закрепления на местности	Средняя квадратическая погрешность определения координат характерных точек границ земельного участка, м
	X	Y		
1	2	3	4	5
91	134609.28	175605.16	данные отсутствуют	0.1
92	134599.55	175609.21	данные отсутствуют	0.1
93	134589.96	175613.6	данные отсутствуют	0.1
94	134580.73	175618.39	данные отсутствуют	0.1
95	134571.45	175623.25	данные отсутствуют	0.1
96	134562.53	175628.69	данные отсутствуют	0.1
97	134553.88	175633.96	данные отсутствуют	0.1
98	134545.09	175639.35	данные отсутствуют	0.1
99	134536.2	175645.2	данные отсутствуют	0.1
100	134527.68	175651.65	данные отсутствуют	0.1
101	134520.89	175657.22	данные отсутствуют	0.1
102	134520.09	175657.89	данные отсутствуют	0.1
103	134519.49	175658.4	данные отсутствуют	0.1
104	134511.72	175665.27	данные отсутствуют	0.1
105	134504.11	175672.32	данные отсутствуют	0.1

Государственный регистратор		ФГИС ЕГРН
полное наименование должности	подпись	инициалы, фамилия

М.П.

Описание местоположения земельного участка

Земельный участок			
(вид объекта недвижимости)			
Лист № ____	Раздела 3.2	Всего листов раздела 3.2 : ____	Всего разделов: ____
31.10.2018 № 99/2018/215350898			
Кадастровый номер:		17:05:0402001:141	

Сведения о характерных точках границы земельного участка				
Система координат: Зона №				
Номер точки	Координаты		Описание закрепления на местности	Средняя квадратическая погрешность определения координат характерных точек границ земельного участка, м
	X	Y		
1	2	3	4	5
106	134496.64	175679.52	данные отсутствуют	0.1
107	134489.22	175686.96	данные отсутствуют	0.1
108	134482.02	175694.88	данные отсутствуют	0.1
109	134475.27	175703.22	данные отсутствуют	0.1
110	134469.03	175711.73	данные отсутствуют	0.1
111	134463.02	175720.38	данные отсутствуют	0.1
112	134457.23	175729.58	данные отсутствуют	0.1
113	134452.29	175739.3	данные отсутствуют	0.1
114	134448.2	175748.44	данные отсутствуют	0.1
115	134443.47	175757.03	данные отсутствуют	0.1
116	134443.36	175757.24	данные отсутствуют	0.1
117	134439.66	175763.86	данные отсутствуют	0.1
118	134438.67	175765.56	данные отсутствуют	0.1
119	134433.57	175774.71	данные отсутствуют	0.1
120	134428.73	175784.21	данные отсутствуют	0.1

Государственный регистратор		ФГИС ЕГРН
полное наименование должности	подпись	инициалы, фамилия

М.П.

Описание местоположения земельного участка

Земельный участок			
(вид объекта недвижимости)			
Лист № ____	Раздела 3.2	Всего листов раздела 3.2 : ____	Всего разделов: ____
31.10.2018 № 99/2018/215350898			
Кадастровый номер:		17:05:0402001:141	

Сведения о характерных точках границы земельного участка				
Система координат: Зона №				
Номер точки	Координаты		Описание закрепления на местности	Средняя квадратическая погрешность определения координат характерных точек границ земельного участка, м
	X	Y		
1	2	3	4	5
121	134424.33	175794.15	данные отсутствуют	0.1
122	134420.75	175804.32	данные отсутствуют	0.1
123	134417.61	175814.43	данные отсутствуют	0.1
124	134414.88	175824.64	данные отсутствуют	0.1
125	134412.51	175834.87	данные отсутствуют	0.1
126	134410.41	175845.13	данные отсутствуют	0.1
127	134408.6	175855.61	данные отсутствуют	0.1
128	134407.4	175866.31	данные отсутствуют	0.1
129	134406.8	175876.99	данные отсутствуют	0.1
130	134406.68	175887.57	данные отсутствуют	0.1
131	134406.94	175897.82	данные отсутствуют	0.1
132	134407.02	175907.97	данные отсутствуют	0.1
133	134407.37	175918.41	данные отсутствуют	0.1
134	134408.14	175928.85	данные отсутствуют	0.1
135	134409.2	175939.16	данные отсутствуют	0.1

Государственный регистратор		ФГИС ЕГРН
полное наименование должности	подпись	инициалы, фамилия

М.П.

Описание местоположения земельного участка

Земельный участок			
(вид объекта недвижимости)			
Лист № ____	Раздела 3.2	Всего листов раздела 3.2 : ____	Всего разделов: ____
31.10.2018 № 99/2018/215350898			
Кадастровый номер:		17:05:0402001:141	

Сведения о характерных точках границы земельного участка				
Система координат: Зона №				
Номер точки	Координаты		Описание закрепления на местности	Средняя квадратическая погрешность определения координат характерных точек границ земельного участка, м
	X	Y		
1	2	3	4	5
136	134410.52	175949.56	данные отсутствуют	0.1
137	134412.36	175959.86	данные отсутствуют	0.1
138	134412.59	175961.06	данные отсутствуют	0.1
139	134414.31	175969.67	данные отсутствуют	0.1
140	134416.04	175979.41	данные отсутствуют	0.1
141	134417.98	175989.64	данные отсутствуют	0.1
142	134420.32	175999.87	данные отсутствуют	0.1
143	134423.07	176009.98	данные отсутствуют	0.1
144	134426.18	176019.99	данные отсутствуют	0.1
145	134429.66	176029.87	данные отсутствуют	0.1
146	134433.52	176039.59	данные отсутствуют	0.1
147	134437.7	176049.17	данные отсутствуют	0.1
148	134442.23	176058.59	данные отсутствуют	0.1
149	134446.96	176067.6	данные отсутствуют	0.1
150	134451.67	176076.92	данные отсутствуют	0.1

Государственный регистратор		ФГИС ЕГРН
полное наименование должности	подпись	инициалы, фамилия

М.П.

Описание местоположения земельного участка

Земельный участок			
(вид объекта недвижимости)			
Лист № ____	Раздела 3.2	Всего листов раздела 3.2 : ____	Всего разделов: ____
31.10.2018 № 99/2018/215350898			
Кадастровый номер:		17:05:0402001:141	

Сведения о характерных точках границы земельного участка				
Система координат: Зона №				
Номер точки	Координаты		Описание закрепления на местности	Средняя квадратическая погрешность определения координат характерных точек границ земельного участка, м
	X	Y		
1	2	3	4	5
151	134457.18	176085.82	данные отсутствуют	0.1
152	134462.38	176094.44	данные отсутствуют	0.1
153	134467.87	176103.35	данные отсутствуют	0.1
154	134473.98	176112.03	данные отсутствуют	0.1
155	134480.35	176120.3	данные отсутствуют	0.1
156	134482.83	176123.38	данные отсутствуют	0.1
157	134486.94	176128.3	данные отсутствуют	0.1
158	134493.42	176135.96	данные отсутствуют	0.1
159	134499.84	176143.57	данные отсутствуют	0.1
160	134488.34	176146.23	данные отсутствуют	0.1
161	134647.08	176514.16	данные отсутствуют	0.1
162	134870.49	174593.87	данные отсутствуют	0.1
163	134895.65	174635.21	данные отсутствуют	0.1
164	134866.75	174740.15	данные отсутствуют	0.09
165	134842.87	174784.11	данные отсутствуют	0.09

Государственный регистратор		ФГИС ЕГРН
полное наименование должности	подпись	инициалы, фамилия

М.П.

Описание местоположения земельного участка

Земельный участок			
(вид объекта недвижимости)			
Лист № ____	Раздела 3.2	Всего листов раздела 3.2 : ____	Всего разделов: ____
31.10.2018 № 99/2018/215350898			
Кадастровый номер:		17:05:0402001:141	

Сведения о характерных точках границы земельного участка				
Система координат: Зона №				
Номер точки	Координаты		Описание закрепления на местности	Средняя квадратическая погрешность определения координат характерных точек границ земельного участка, м
	X	Y		
1	2	3	4	5
166	134839.51	174790.29	данные отсутствуют	0.09
167	134833.16	174766.11	данные отсутствуют	0.09
168	134826.6	174741.98	данные отсутствуют	0.09
169	134830.43	174735.5	данные отсутствуют	0.09
170	134835.73	174726.56	данные отсутствуют	0.09
171	134824.71	174903.38	данные отсутствуют	0.1
172	134773.9	174917.95	данные отсутствуют	0.1
173	134780.42	175009.49	данные отсутствуют	0.1
174	134811.29	175000.04	данные отсутствуют	0.1
175	134906.76	175321.51	данные отсутствуют	0.1
176	134655.33	175395.35	данные отсутствуют	0.1
177	134659.9	175429.2	данные отсутствуют	0.1
178	134680.3	175584.44	данные отсутствуют	0.1
179	134689.18	175582.93	данные отсутствуют	0.1
180	134699.56	175581.54	данные отсутствуют	0.1

Государственный регистратор		ФГИС ЕГРН
полное наименование должности	подпись	инициалы, фамилия

М.П.

Выписка из Единого государственного реестра недвижимости об объекте недвижимости
Описание местоположения земельного участка

Земельный участок			
(вид объекта недвижимости)			
Лист № ____	Раздела 3.2	Всего листов раздела 3.2 : ____	Всего разделов: ____
31.10.2018 № 99/2018/215350898			
Кадастровый номер:		17:05:0402001:141	

Сведения о характерных точках границы земельного участка				
Система координат: Зона №				
Номер точки	Координаты		Описание закрепления на местности	Средняя квадратическая погрешность определения координат характерных точек границ земельного участка, м
	X	Y		
1	2	3	4	5
181	134709.95	175580.49	данные отсутствуют	0.1
182	134720.29	175579.77	данные отсутствуют	0.1
183	134730.81	175579.2	данные отсутствуют	0.1
184	134741.42	175579.29	данные отсутствуют	0.1
185	134751.93	175579.72	данные отсутствуют	0.1
186	134762.72	175580.66	данные отсутствуют	0.1
187	134764.76	175581.03	данные отсутствуют	0.1
188	134772.31	175582.11	данные отсутствуют	0.1
189	134781.99	175582.64	данные отсутствуют	0.1
190	134792.04	175583.45	данные отсутствуют	0.1
191	134793.6	175583.57	данные отсутствуют	0.1
192	134802.47	175584.43	данные отсутствуют	0.1
193	134812.97	175585.82	данные отсутствуют	0.1
194	134823.4	175587.83	данные отсутствуют	0.1
195	134833.64	175590.25	данные отсутствуют	0.1

Государственный регистратор		ФГИС ЕГРН
полное наименование должности	подпись	инициалы, фамилия

М.П.

Описание местоположения земельного участка

Земельный участок			
(вид объекта недвижимости)			
Лист № ____	Раздела 3.2	Всего листов раздела 3.2 : ____	Всего разделов: ____
31.10.2018 № 99/2018/215350898			
Кадастровый номер:		17:05:0402001:141	

Сведения о характерных точках границы земельного участка				
Система координат: Зона №				
Номер точки	Координаты		Описание закрепления на местности	Средняя квадратическая погрешность определения координат характерных точек границ земельного участка, м
	X	Y		
1	2	3	4	5
196	134843.69	175593.06	данные отсутствуют	0.1
197	134853.63	175596.15	данные отсутствуют	0.1
198	134863.32	175599.52	данные отсутствуют	0.1
199	134865.33	175600.23	данные отсутствуют	0.1
200	134872.83	175602.88	данные отсутствуют	0.1
201	134882.31	175606.33	данные отсутствуют	0.1
202	134891.66	175609.81	данные отсутствуют	0.1
203	134901.03	175613.17	данные отсутствуют	0.1
204	134910.44	175616.56	данные отсутствуют	0.1
205	134916.51	175619.15	данные отсутствуют	0.1
206	134924.92	175623.63	данные отсутствуют	0.1
207	134934.61	175628.91	данные отсутствуют	0.1
208	134945.18	175635.14	данные отсутствуют	0.1
209	134955.15	175642.43	данные отсутствуют	0.1
210	134963.52	175649.08	данные отсутствуют	0.1

Государственный регистратор		ФГИС ЕГРН
полное наименование должности	подпись	инициалы, фамилия

М.П.

Описание местоположения земельного участка

Земельный участок			
(вид объекта недвижимости)			
Лист № ____	Раздела 3.2	Всего листов раздела 3.2 : ____	Всего разделов: ____
31.10.2018 № 99/2018/215350898			
Кадастровый номер:		17:05:0402001:141	

Сведения о характерных точках границы земельного участка				
Система координат: Зона №				
Номер точки	Координаты		Описание закрепления на местности	Средняя квадратическая погрешность определения координат характерных точек границ земельного участка, м
	X	Y		
1	2	3	4	5
211	134971.93	175655.46	данные отсутствуют	0.1
212	134980.82	175662.6	данные отсутствуют	0.1
213	134989.62	175670.3	данные отсутствуют	0.1
214	134998.11	175678.48	данные отсутствуют	0.1
215	135005.9	175686.73	данные отсутствуют	0.1
216	135013.36	175694.9	данные отсутствуют	0.1
217	135027.03	175711.32	данные отсутствуют	0.1
218	135034.43	175710.14	данные отсутствуют	0.1
219	135026.8	175689.01	данные отсутствуют	0.1
220	135021.89	175672.9	данные отсутствуют	0.1
221	134949.46	175611.47	данные отсутствуют	0.1
222	134808	175556.77	данные отсутствуют	0.1
223	134778.9	175530.82	данные отсутствуют	0.1
224	134964.5	175484.42	данные отсутствуют	0.1
225	134955.77	175455.75	данные отсутствуют	0.1

Государственный регистратор		ФГИС ЕГРН
полное наименование должности	подпись	инициалы, фамилия

М.П.

Выписка из Единого государственного реестра недвижимости об объекте недвижимости
Описание местоположения земельного участка

Земельный участок			
(вид объекта недвижимости)			
Лист № ____	Раздела <u>3.2</u>	Всего листов раздела <u>3.2</u> : ____	Всего разделов: ____
31.10.2018 № 99/2018/215350898			
Кадастровый номер:		17:05:0402001:141	

Сведения о характерных точках границы земельного участка				
Система координат: Зона №				
Номер точки	Координаты		Описание закрепления на местности	Средняя квадратическая погрешность определения координат характерных точек границ земельного участка, м
	X	Y		
1	2	3	4	5
226	134952.66	175443.58	данные отсутствуют	0.1
227	134933.39	175445.66	данные отсутствуют	0.1
228	134926.95	175446.74	данные отсутствуют	0.1
229	134921.95	175427.73	данные отсутствуют	0.1
230	134928.09	175425.55	данные отсутствуют	0.1
231	134946.07	175417.8	данные отсутствуют	0.1
232	134922.14	175324.2	данные отсутствуют	0.1
233	134871.25	175192.83	данные отсутствуют	0.1
234	134841.07	175022.94	данные отсутствуют	0.1
235	134787.71	175374.82	данные отсутствуют	0.1
236	134851.11	175356.05	данные отсутствуют	0.1
237	134872.24	175427.03	данные отсутствуют	0.1
238	134808.91	175445.47	данные отсутствуют	0.1
239	134880.43	175352.94	данные отсутствуют	0.1
240	134883.63	175366.01	данные отсутствуют	0.1

Государственный регистратор		ФГИС ЕГРН
полное наименование должности	подпись	инициалы, фамилия

М.П.

Раздел 3.2

Выписка из Единого государственного реестра недвижимости об объекте недвижимости
Описание местоположения земельного участка

Земельный участок			
(вид объекта недвижимости)			
Лист № ____	Раздела <u>3.2</u>	Всего листов раздела <u>3.2</u> : ____	Всего разделов: ____
31.10.2018 № 99/2018/215350898			
Кадастровый номер:		17:05:0402001:141	

Сведения о характерных точках границы земельного участка				
Система координат: Зона №				
Номер точки	Координаты		Описание закрепления на местности	Средняя квадратическая погрешность определения координат характерных точек границ земельного участка, м
	X	Y		
1	2	3	4	5
241	134857	175369.21	данные отсутствуют	0.1
242	134867.37	175356.14	данные отсутствуют	0.1

Государственный регистратор		ФГИС ЕГРН
полное наименование должности	подпись	инициалы, фамилия

М.П.

Выписка из Единого государственного реестра недвижимости об объекте недвижимости

Сведения о характеристиках объекта недвижимости

На основании запроса от 31.10.2018 г., поступившего на рассмотрение 31.10.2018 г., сообщаем, что согласно записям Единого государственного реестра недвижимости:

Земельный участок			
(вид объекта недвижимости)			
Лист № ____ Раздела <u>1</u>	Всего листов раздела <u>1</u> : ____	Всего разделов: ____	Всего листов выписки: ____
31.10.2018 № 99/2018/215357023			
Кадастровый номер:		17:10:0902004:36	

Номер кадастрового квартала:	17:10:0000000
Дата присвоения кадастрового номера:	20.05.1999
Ранее присвоенный государственный учетный номер:	данные отсутствуют
Адрес:	Республика Тыва, Тандинский район, местечко "Доргун-Тал" между трассой "Кызыл-Тээли" и рекой "Енисей"
Площадь:	13980000 +/- 32716кв. м
Кадастровая стоимость, руб.:	6850200
Кадастровые номера расположенных в пределах земельного участка объектов недвижимости:	17:10:0000000:293, 17:10:0000000:289, 17:10:0000000:292, 17:00:0000000:33, 17:10:0000000:290, 17:10:0000000:291, 17:10:0000000:307
Кадастровые номера объектов недвижимости, из которых образован объект недвижимости:	данные отсутствуют
Кадастровые номера образованных объектов недвижимости:	данные отсутствуют
Сведения о включении объекта недвижимости в состав предприятия как имущественного комплекса:	

Государственный регистратор		ФГИС ЕГРН
полное наименование должности	подпись	инициалы, фамилия

М.П.

Сведения о характеристиках объекта недвижимости

Земельный участок			
(вид объекта недвижимости)			
Лист № ____ Раздела <u>1</u>	Всего листов раздела <u>1</u> : ____	Всего разделов: ____	Всего листов выписки: ____
31.10.2018 № 99/2018/215357023			
Кадастровый номер:		17:10:0902004:36	

Категория земель:	Земли сельскохозяйственного назначения
Виды разрешенного использования:	для сельскохозяйственного производства
Сведения о кадастровом инженере:	Ондар Буян Алексеевич №17-13-16, Общество с ограниченной ответственностью "Вектор"
Сведения о лесах, водных объектах и об иных природных объектах, расположенных в пределах земельного участка:	данные отсутствуют
Сведения о том, что земельный участок полностью или частично расположен в границах зоны с особыми условиями использования территории или территории объекта культурного наследия	данные отсутствуют
Сведения о том, что земельный участок расположен в границах особой экономической зоны, территории опережающего социально-экономического развития, зоны территориального развития в Российской Федерации, игровой зоны:	данные отсутствуют
Сведения о том, что земельный участок расположен в границах особо охраняемой природной территории, охотничьих угодий, лесничеств, лесопарков:	данные отсутствуют
Сведения о результатах проведения государственного земельного надзора:	данные отсутствуют
Сведения о расположении земельного участка в границах территории, в отношении которой утвержден проект межевания территории:	данные отсутствуют

Государственный регистратор		ФГИС ЕГРН
полное наименование должности	подпись	инициалы, фамилия

М.П.

Сведения о характеристиках объекта недвижимости

Земельный участок			
(вид объекта недвижимости)			
Лист № ____ Раздела <u>1</u>	Всего листов раздела <u>1</u> : ____	Всего разделов: ____	Всего листов выписки: ____
31.10.2018 № 99/2018/215357023			
Кадастровый номер:		17:10:0902004:36	

Условный номер земельного участка:	данные отсутствуют
Сведения о принятии акта и (или) заключении договора, предусматривающих предоставление в соответствии с земельным законодательством исполнительным органом государственной власти или органом местного самоуправления находящегося в государственной или муниципальной собственности земельного участка для строительства наемного дома социального использования или наемного дома коммерческого использования:	данные отсутствуют
Сведения о том, что земельный участок или земельные участки образованы на основании решения об изъятии земельного участка и (или) расположенного на нем объекта недвижимости для государственных или муниципальных нужд:	данные отсутствуют
Сведения о том, что земельный участок образован из земель или земельного участка, государственная собственность на которые не разграничена:	данные отсутствуют
Сведения о наличии земельного спора о местоположении границ земельных участков:	данные отсутствуют
Статус записи об объекте недвижимости:	Сведения об объекте недвижимости имеют статус "актуальные, ранее учтенные"
Особые отметки:	Граница земельного участка состоит из 3 контуров. Состав земельного участка: 1) №1 площадь: 11740314.07 кв.м 2) №2 площадь: 759995.71 кв.м 3) №3 площадь: 1479683.87 кв.м
Получатель выписки:	Сибгатуллин Руслан Вазирович

Государственный регистратор		ФГИС ЕГРН
полное наименование должности	подпись	инициалы, фамилия

М.П.


Земельный участок			
(вид объекта недвижимости)			
Лист № Раздела <u>2</u>		Всего листов раздела <u>2</u> :	Всего разделов:
31.10.2018 № 99/2018/215357023			
Кадастровый номер:		17:10:0902004:36	
1.	Правообладатель (правообладатели):	1.1.	Федеральное казенное учреждение "Лечебное исправительное учреждение №2 Управления Федеральной службы исполнения наказаний по Республике Тыва, ИНН: 1701002382
2.	Вид, номер и дата государственной регистрации права:	2.1.	Постоянное (бессрочное) пользование, № 17-17-01/040/2012-102 от 27.03.2012
3.	Ограничение прав и обременение объекта недвижимости:	не зарегистрировано	
1.	Правообладатель (правообладатели):	1.2.	Российская Федерация
2.	Вид, номер и дата государственной регистрации права:	2.2.	Собственность, № 17-17-04/052/2012-410 от 11.07.2012
3.	Ограничение прав и обременение объекта недвижимости:	не зарегистрировано	
4.	Договоры участия в долевом строительстве:	не зарегистрировано	
5.	Заявленные в судебном порядке права требования:	данные отсутствуют	
6.	Сведения о возражении в отношении зарегистрированного права:	данные отсутствуют	
7.	Сведения о наличии решения об изъятии объекта недвижимости для государственных и муниципальных нужд:	данные отсутствуют	
8.	Сведения о невозможности государственной регистрации без личного участия правообладателя или его законного представителя:		
9.	Правопритязания и сведения о наличии поступивших, но не рассмотренных заявлений о проведении государственной регистрации права (перехода, прекращения права), ограничения права или обременения объекта недвижимости, сделки в отношении объекта недвижимости:	данные отсутствуют	
10.	Сведения об осуществлении государственной регистрации сделки, права, ограничения права без необходимого в силу закона согласия третьего лица, органа:	данные отсутствуют	
11.	Сведения о невозможности государственной регистрации перехода, прекращения, ограничения права на земельный участок из земель сельскохозяйственного назначения:		

Государственный регистратор		ФГИС ЕГРН
полное наименование должности	подпись	инициалы, фамилия

М.П.

Выписка из Единого государственного реестра недвижимости об объекте недвижимости
Описание местоположения земельного участка

Земельный участок			
(вид объекта недвижимости)			
Лист № ____ Раздела <u>3</u>	Всего листов раздела <u>3</u> : ____	Всего разделов: ____	Всего листов выписки: ____
31.10.2018 № 99/2018/215357023			
Кадастровый номер:		17:10:0902004:36	

План (чертеж, схема) земельного участка			
			
Масштаб 1: данные отсутствуют	Условные обозначения:		

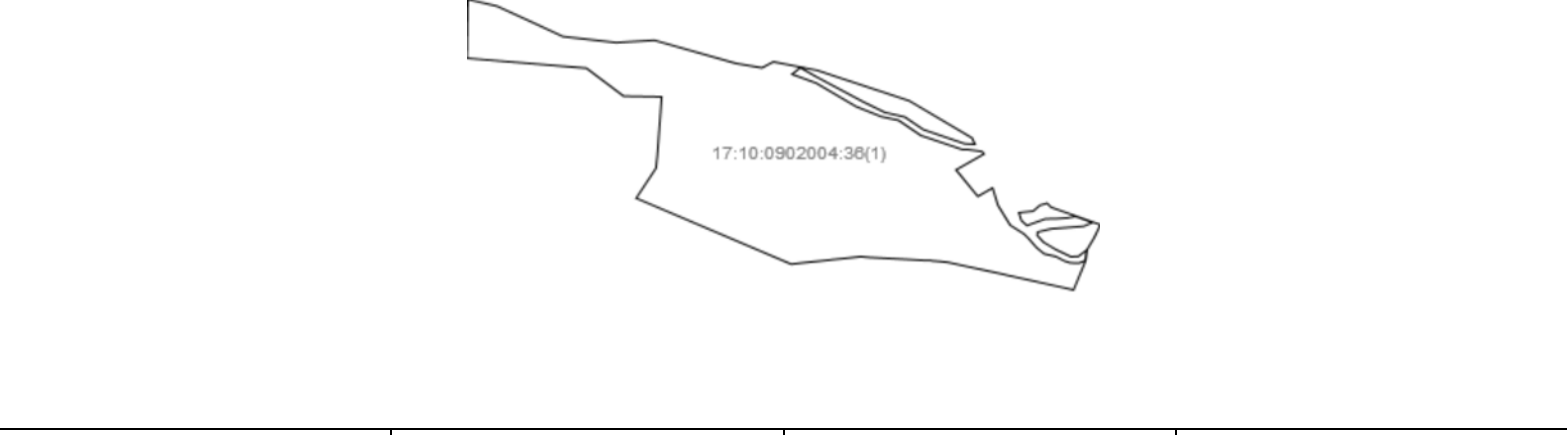
Государственный регистратор		ФГИС ЕГРН
полное наименование должности	подпись	инициалы, фамилия

М.П.

Раздел 3

Выписка из Единого государственного реестра недвижимости об объекте недвижимости
Описание местоположения земельного участка

Земельный участок			
(вид объекта недвижимости)			
Лист № ____ Раздела <u>3</u>	Всего листов раздела <u>3</u> : ____	Всего разделов: ____	Всего листов выписки: ____
31.10.2018 № 99/2018/215357023			
Кадастровый номер:		17:10:0902004:36	

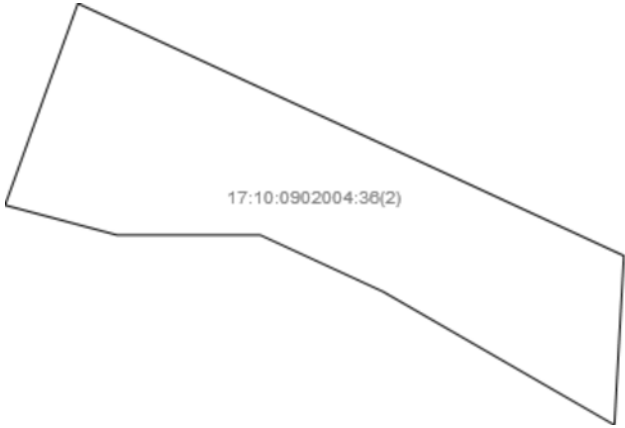
План (чертеж, схема) земельного участка			
			
Масштаб 1: данные отсутствуют	Условные обозначения:		

Государственный регистратор		ФГИС ЕГРН
полное наименование должности	подпись	инициалы, фамилия

М.П.

Выписка из Единого государственного реестра недвижимости об объекте недвижимости
Описание местоположения земельного участка

Земельный участок			
(вид объекта недвижимости)			
Лист № ____ Раздела <u>3</u>	Всего листов раздела <u>3</u> : ____	Всего разделов: ____	Всего листов выписки: ____
31.10.2018 № 99/2018/215357023			
Кадастровый номер:		17:10:0902004:36	

План (чертеж, схема) земельного участка			
			
Масштаб 1: данные отсутствуют	Условные обозначения:		

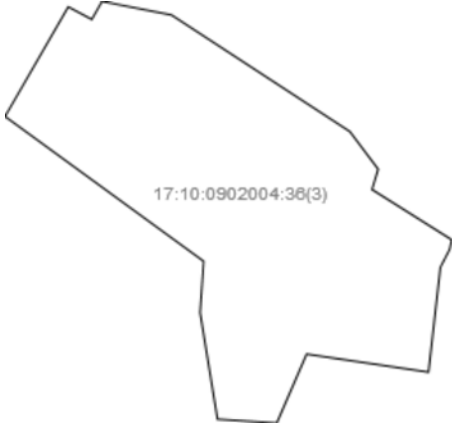
Государственный регистратор		ФГИС ЕГРН
полное наименование должности	подпись	инициалы, фамилия

М.П.

Раздел 3

Выписка из Единого государственного реестра недвижимости об объекте недвижимости
Описание местоположения земельного участка

Земельный участок			
(вид объекта недвижимости)			
Лист № ____ Раздела <u>3</u>	Всего листов раздела <u>3</u> : ____	Всего разделов: ____	Всего листов выписки: ____
31.10.2018 № 99/2018/215357023			
Кадастровый номер:		17:10:0902004:36	

План (чертеж, схема) земельного участка			
			
Масштаб 1: данные отсутствуют	Условные обозначения:		

Государственный регистратор		ФГИС ЕГРН
полное наименование должности	подпись	инициалы, фамилия

М.П.

Земельный участок			
(вид объекта недвижимости)			
Лист № ____ Раздела 3.1	Всего листов раздела 3.1 : ____	Всего разделов: ____	Всего листов выписки: ____
31.10.2018 № 99/2018/215357023			
Кадастровый номер:		17:10:0902004:36	

Описание местоположения границ земельного участка							
Номер п/п	Номер точки		Дирекционный угол	Горизонтальное проложение, м	Описание закрепления на местности	Кадастровые номера смежных участков	Сведения об адресах правообладателей смежных земельных участков
	начальная	конечная					
1	2	3	4	5	6	7	8
1	1	2	данные отсутствуют	данные отсутствуют	данные отсутствуют	данные отсутствуют	данные отсутствуют
2	2	3	данные отсутствуют	данные отсутствуют	данные отсутствуют	данные отсутствуют	данные отсутствуют
3	3	4	данные отсутствуют	данные отсутствуют	данные отсутствуют	данные отсутствуют	данные отсутствуют
4	4	5	данные отсутствуют	данные отсутствуют	данные отсутствуют	данные отсутствуют	данные отсутствуют
5	5	6	данные отсутствуют	данные отсутствуют	данные отсутствуют	данные отсутствуют	данные отсутствуют
6	6	7	данные отсутствуют	данные отсутствуют	данные отсутствуют	данные отсутствуют	данные отсутствуют
7	7	8	данные отсутствуют	данные отсутствуют	данные отсутствуют	данные отсутствуют	данные отсутствуют
8	8	9	данные отсутствуют	данные отсутствуют	данные отсутствуют	данные отсутствуют	данные отсутствуют
9	9	10	данные отсутствуют	данные отсутствуют	данные отсутствуют	данные отсутствуют	данные отсутствуют
10	10	11	данные отсутствуют	данные отсутствуют	данные отсутствуют	данные отсутствуют	данные отсутствуют
11	11	12	данные отсутствуют	данные отсутствуют	данные отсутствуют	данные отсутствуют	данные отсутствуют
12	12	13	данные отсутствуют	данные отсутствуют	данные отсутствуют	данные отсутствуют	данные отсутствуют
13	13	14	данные отсутствуют	данные отсутствуют	данные отсутствуют	данные отсутствуют	данные отсутствуют
14	14	15	данные отсутствуют	данные отсутствуют	данные отсутствуют	данные отсутствуют	данные отсутствуют
15	15	16	данные отсутствуют	данные отсутствуют	данные отсутствуют	данные отсутствуют	данные отсутствуют

Государственный регистратор		ФГИС ЕГРН
полное наименование должности	подпись	инициалы, фамилия

М.П.

Описание местоположения земельного участка

Земельный участок			
(вид объекта недвижимости)			
Лист № ____ Раздела 3.1	Всего листов раздела 3.1 : ____	Всего разделов: ____	Всего листов выписки: ____
31.10.2018 № 99/2018/215357023			
Кадастровый номер:		17:10:0902004:36	

Описание местоположения границ земельного участка							
Номер п/п	Номер точки		Дирекционный угол	Горизонтальное проложение, м	Описание закрепления на местности	Кадастровые номера смежных участков	Сведения об адресах правообладателей смежных земельных участков
	начальная	конечная					
1	2	3	4	5	6	7	8
16	16	17	данные отсутствуют	данные отсутствуют	данные отсутствуют	данные отсутствуют	данные отсутствуют
17	17	18	данные отсутствуют	данные отсутствуют	данные отсутствуют	данные отсутствуют	данные отсутствуют
18	18	19	данные отсутствуют	данные отсутствуют	данные отсутствуют	данные отсутствуют	данные отсутствуют
19	19	20	данные отсутствуют	данные отсутствуют	данные отсутствуют	данные отсутствуют	данные отсутствуют
20	20	21	данные отсутствуют	данные отсутствуют	данные отсутствуют	данные отсутствуют	данные отсутствуют
21	21	22	данные отсутствуют	данные отсутствуют	данные отсутствуют	данные отсутствуют	данные отсутствуют
22	22	23	данные отсутствуют	данные отсутствуют	данные отсутствуют	данные отсутствуют	данные отсутствуют
23	23	24	данные отсутствуют	данные отсутствуют	данные отсутствуют	данные отсутствуют	данные отсутствуют
24	24	25	данные отсутствуют	данные отсутствуют	данные отсутствуют	данные отсутствуют	данные отсутствуют
25	25	26	данные отсутствуют	данные отсутствуют	данные отсутствуют	данные отсутствуют	данные отсутствуют
26	26	27	данные отсутствуют	данные отсутствуют	данные отсутствуют	данные отсутствуют	данные отсутствуют
27	27	28	данные отсутствуют	данные отсутствуют	данные отсутствуют	данные отсутствуют	данные отсутствуют
28	28	29	данные отсутствуют	данные отсутствуют	данные отсутствуют	данные отсутствуют	данные отсутствуют
29	29	30	данные отсутствуют	данные отсутствуют	данные отсутствуют	данные отсутствуют	данные отсутствуют
30	30	31	данные отсутствуют	данные отсутствуют	данные отсутствуют	данные отсутствуют	данные отсутствуют

Государственный регистратор		ФГИС ЕГРН
полное наименование должности	подпись	инициалы, фамилия

М.П.

Описание местоположения земельного участка

Земельный участок			
(вид объекта недвижимости)			
Лист № ____	Раздела 3.1	Всего листов раздела 3.1 : ____	Всего разделов: ____
31.10.2018 № 99/2018/215357023			
Кадастровый номер:		17:10:0902004:36	

Описание местоположения границ земельного участка							
Номер п/п	Номер точки		Дирекционный угол	Горизонтальное проложение, м	Описание закрепления на местности	Кадастровые номера смежных участков	Сведения об адресах правообладателей смежных земельных участков
	начальная	конечная					
1	2	3	4	5	6	7	8
31	31	32	данные отсутствуют	данные отсутствуют	данные отсутствуют	данные отсутствуют	данные отсутствуют
32	32	33	данные отсутствуют	данные отсутствуют	данные отсутствуют	данные отсутствуют	данные отсутствуют
33	33	34	данные отсутствуют	данные отсутствуют	данные отсутствуют	данные отсутствуют	данные отсутствуют
34	34	35	данные отсутствуют	данные отсутствуют	данные отсутствуют	данные отсутствуют	данные отсутствуют
35	35	36	данные отсутствуют	данные отсутствуют	данные отсутствуют	данные отсутствуют	данные отсутствуют
36	36	37	данные отсутствуют	данные отсутствуют	данные отсутствуют	данные отсутствуют	данные отсутствуют
37	37	38	данные отсутствуют	данные отсутствуют	данные отсутствуют	данные отсутствуют	данные отсутствуют
38	38	39	данные отсутствуют	данные отсутствуют	данные отсутствуют	данные отсутствуют	данные отсутствуют
39	39	40	данные отсутствуют	данные отсутствуют	данные отсутствуют	данные отсутствуют	данные отсутствуют
40	40	41	данные отсутствуют	данные отсутствуют	данные отсутствуют	данные отсутствуют	данные отсутствуют
41	41	42	данные отсутствуют	данные отсутствуют	данные отсутствуют	данные отсутствуют	данные отсутствуют
42	42	43	данные отсутствуют	данные отсутствуют	данные отсутствуют	данные отсутствуют	данные отсутствуют
43	43	44	данные отсутствуют	данные отсутствуют	данные отсутствуют	данные отсутствуют	данные отсутствуют
44	44	45	данные отсутствуют	данные отсутствуют	данные отсутствуют	данные отсутствуют	данные отсутствуют
45	45	46	данные отсутствуют	данные отсутствуют	данные отсутствуют	данные отсутствуют	данные отсутствуют

Государственный регистратор		ФГИС ЕГРН
полное наименование должности	подпись	инициалы, фамилия

М.П.

Выписка из Единого государственного реестра недвижимости об объекте недвижимости
Описание местоположения земельного участка

Земельный участок			
(вид объекта недвижимости)			
Лист № ____ Раздела 3.1	Всего листов раздела 3.1 : ____	Всего разделов: ____	Всего листов выписки: ____
31.10.2018 № 99/2018/215357023			
Кадастровый номер:		17:10:0902004:36	

Описание местоположения границ земельного участка							
Номер п/п	Номер точки		Дирекционный угол	Горизонтальное проложение, м	Описание закрепления на местности	Кадастровые номера смежных участков	Сведения об адресах правообладателей смежных земельных участков
	начальная	конечная					
1	2	3	4	5	6	7	8
46	46	47	данные отсутствуют	данные отсутствуют	данные отсутствуют	данные отсутствуют	данные отсутствуют
47	47	48	данные отсутствуют	данные отсутствуют	данные отсутствуют	данные отсутствуют	данные отсутствуют
48	48	49	данные отсутствуют	данные отсутствуют	данные отсутствуют	данные отсутствуют	данные отсутствуют
49	49	50	данные отсутствуют	данные отсутствуют	данные отсутствуют	данные отсутствуют	данные отсутствуют
50	50	51	данные отсутствуют	данные отсутствуют	данные отсутствуют	данные отсутствуют	данные отсутствуют
51	51	52	данные отсутствуют	данные отсутствуют	данные отсутствуют	данные отсутствуют	данные отсутствуют
52	52	53	данные отсутствуют	данные отсутствуют	данные отсутствуют	данные отсутствуют	данные отсутствуют
53	53	54	данные отсутствуют	данные отсутствуют	данные отсутствуют	данные отсутствуют	данные отсутствуют
54	54	55	данные отсутствуют	данные отсутствуют	данные отсутствуют	данные отсутствуют	данные отсутствуют
55	55	56	данные отсутствуют	данные отсутствуют	данные отсутствуют	данные отсутствуют	данные отсутствуют
56	56	57	данные отсутствуют	данные отсутствуют	данные отсутствуют	данные отсутствуют	данные отсутствуют
57	57	58	данные отсутствуют	данные отсутствуют	данные отсутствуют	данные отсутствуют	данные отсутствуют
58	58	59	данные отсутствуют	данные отсутствуют	данные отсутствуют	данные отсутствуют	данные отсутствуют
59	59	60	данные отсутствуют	данные отсутствуют	данные отсутствуют	данные отсутствуют	данные отсутствуют
60	60	61	данные отсутствуют	данные отсутствуют	данные отсутствуют	данные отсутствуют	данные отсутствуют

Государственный регистратор		ФГИС ЕГРН
полное наименование должности	подпись	инициалы, фамилия

М.П.

Описание местоположения земельного участка

Земельный участок			
(вид объекта недвижимости)			
Лист № ____	Раздела 3.1	Всего листов раздела 3.1 : ____	Всего разделов: ____
31.10.2018 № 99/2018/215357023			
Кадастровый номер:		17:10:0902004:36	

Описание местоположения границ земельного участка							
Номер п/п	Номер точки		Дирекционный угол	Горизонтальное проложение, м	Описание закрепления на местности	Кадастровые номера смежных участков	Сведения об адресах правообладателей смежных земельных участков
	начальная	конечная					
1	2	3	4	5	6	7	8
61	61	62	данные отсутствуют	данные отсутствуют	данные отсутствуют	данные отсутствуют	данные отсутствуют
62	62	63	данные отсутствуют	данные отсутствуют	данные отсутствуют	данные отсутствуют	данные отсутствуют
63	63	64	данные отсутствуют	данные отсутствуют	данные отсутствуют	данные отсутствуют	данные отсутствуют
64	64	65	данные отсутствуют	данные отсутствуют	данные отсутствуют	данные отсутствуют	данные отсутствуют
65	65	66	данные отсутствуют	данные отсутствуют	данные отсутствуют	данные отсутствуют	данные отсутствуют
66	66	67	данные отсутствуют	данные отсутствуют	данные отсутствуют	данные отсутствуют	данные отсутствуют
67	67	68	данные отсутствуют	данные отсутствуют	данные отсутствуют	данные отсутствуют	данные отсутствуют
68	68	69	данные отсутствуют	данные отсутствуют	данные отсутствуют	данные отсутствуют	данные отсутствуют
69	69	70	данные отсутствуют	данные отсутствуют	данные отсутствуют	данные отсутствуют	данные отсутствуют
70	70	71	данные отсутствуют	данные отсутствуют	данные отсутствуют	данные отсутствуют	данные отсутствуют
71	71	72	данные отсутствуют	данные отсутствуют	данные отсутствуют	данные отсутствуют	данные отсутствуют
72	72	73	данные отсутствуют	данные отсутствуют	данные отсутствуют	данные отсутствуют	данные отсутствуют
73	73	74	данные отсутствуют	данные отсутствуют	данные отсутствуют	данные отсутствуют	данные отсутствуют
74	74	75	данные отсутствуют	данные отсутствуют	данные отсутствуют	данные отсутствуют	данные отсутствуют
75	75	76	данные отсутствуют	данные отсутствуют	данные отсутствуют	данные отсутствуют	данные отсутствуют

Государственный регистратор		ФГИС ЕГРН
полное наименование должности	подпись	инициалы, фамилия

М.П.

Описание местоположения земельного участка

Земельный участок			
(вид объекта недвижимости)			
Лист № ____	Раздела 3.1	Всего листов раздела 3.1 : ____	Всего разделов: ____
31.10.2018 № 99/2018/215357023			
Кадастровый номер:		17:10:0902004:36	

Описание местоположения границ земельного участка							
Номер п/п	Номер точки		Дирекционный угол	Горизонтальное проложение, м	Описание закрепления на местности	Кадастровые номера смежных участков	Сведения об адресах правообладателей смежных земельных участков
	начальная	конечная					
1	2	3	4	5	6	7	8
76	76	77	данные отсутствуют	данные отсутствуют	данные отсутствуют	данные отсутствуют	данные отсутствуют
77	77	78	данные отсутствуют	данные отсутствуют	данные отсутствуют	данные отсутствуют	данные отсутствуют
78	78	79	данные отсутствуют	данные отсутствуют	данные отсутствуют	данные отсутствуют	данные отсутствуют
79	79	80	данные отсутствуют	данные отсутствуют	данные отсутствуют	данные отсутствуют	данные отсутствуют
80	80	81	данные отсутствуют	данные отсутствуют	данные отсутствуют	данные отсутствуют	данные отсутствуют
81	81	82	данные отсутствуют	данные отсутствуют	данные отсутствуют	данные отсутствуют	данные отсутствуют
82	82	83	данные отсутствуют	данные отсутствуют	данные отсутствуют	данные отсутствуют	данные отсутствуют
83	83	84	данные отсутствуют	данные отсутствуют	данные отсутствуют	данные отсутствуют	данные отсутствуют
84	84	85	данные отсутствуют	данные отсутствуют	данные отсутствуют	данные отсутствуют	данные отсутствуют
85	85	86	данные отсутствуют	данные отсутствуют	данные отсутствуют	данные отсутствуют	данные отсутствуют
86	86	87	данные отсутствуют	данные отсутствуют	данные отсутствуют	данные отсутствуют	данные отсутствуют
87	87	88	данные отсутствуют	данные отсутствуют	данные отсутствуют	данные отсутствуют	данные отсутствуют
88	88	89	данные отсутствуют	данные отсутствуют	данные отсутствуют	данные отсутствуют	данные отсутствуют
89	89	90	данные отсутствуют	данные отсутствуют	данные отсутствуют	данные отсутствуют	данные отсутствуют
90	90	91	данные отсутствуют	данные отсутствуют	данные отсутствуют	данные отсутствуют	данные отсутствуют

Государственный регистратор		ФГИС ЕГРН
полное наименование должности	подпись	инициалы, фамилия

М.П.

Описание местоположения земельного участка

Земельный участок			
(вид объекта недвижимости)			
Лист № ____	Раздела 3.1	Всего листов раздела 3.1 : ____	Всего разделов: ____
31.10.2018 № 99/2018/215357023			
Кадастровый номер:		17:10:0902004:36	

Описание местоположения границ земельного участка							
Номер п/п	Номер точки		Дирекционный угол	Горизонтальное проложение, м	Описание закрепления на местности	Кадастровые номера смежных участков	Сведения об адресах правообладателей смежных земельных участков
	начальная	конечная					
1	2	3	4	5	6	7	8
91	91	92	данные отсутствуют	данные отсутствуют	данные отсутствуют	данные отсутствуют	данные отсутствуют
92	92	93	данные отсутствуют	данные отсутствуют	данные отсутствуют	данные отсутствуют	данные отсутствуют
93	93	94	данные отсутствуют	данные отсутствуют	данные отсутствуют	данные отсутствуют	данные отсутствуют
94	94	95	данные отсутствуют	данные отсутствуют	данные отсутствуют	данные отсутствуют	данные отсутствуют
95	95	96	данные отсутствуют	данные отсутствуют	данные отсутствуют	данные отсутствуют	данные отсутствуют
96	96	97	данные отсутствуют	данные отсутствуют	данные отсутствуют	данные отсутствуют	данные отсутствуют
97	97	98	данные отсутствуют	данные отсутствуют	данные отсутствуют	данные отсутствуют	данные отсутствуют
98	98	99	данные отсутствуют	данные отсутствуют	данные отсутствуют	данные отсутствуют	данные отсутствуют
99	99	100	данные отсутствуют	данные отсутствуют	данные отсутствуют	данные отсутствуют	данные отсутствуют
100	100	101	данные отсутствуют	данные отсутствуют	данные отсутствуют	данные отсутствуют	данные отсутствуют
101	101	102	данные отсутствуют	данные отсутствуют	данные отсутствуют	данные отсутствуют	данные отсутствуют
102	102	1	данные отсутствуют	данные отсутствуют	данные отсутствуют	данные отсутствуют	данные отсутствуют
103	103	104	данные отсутствуют	данные отсутствуют	данные отсутствуют	данные отсутствуют	данные отсутствуют
104	104	105	данные отсутствуют	данные отсутствуют	данные отсутствуют	данные отсутствуют	данные отсутствуют
105	105	106	данные отсутствуют	данные отсутствуют	данные отсутствуют	данные отсутствуют	данные отсутствуют

Государственный регистратор		ФГИС ЕГРН
полное наименование должности	подпись	инициалы, фамилия

М.П.

Описание местоположения земельного участка

Земельный участок			
(вид объекта недвижимости)			
Лист № ____	Раздела 3.1	Всего листов раздела 3.1 : ____	Всего разделов: ____
31.10.2018 № 99/2018/215357023			
Кадастровый номер:		17:10:0902004:36	

Описание местоположения границ земельного участка							
Номер п/п	Номер точки		Дирекционный угол	Горизонтальное проложение, м	Описание закрепления на местности	Кадастровые номера смежных участков	Сведения об адресах правообладателей смежных земельных участков
	начальная	конечная					
1	2	3	4	5	6	7	8
106	106	107	данные отсутствуют	данные отсутствуют	данные отсутствуют	данные отсутствуют	данные отсутствуют
107	107	108	данные отсутствуют	данные отсутствуют	данные отсутствуют	данные отсутствуют	данные отсутствуют
108	108	109	данные отсутствуют	данные отсутствуют	данные отсутствуют	данные отсутствуют	данные отсутствуют
109	109	103	данные отсутствуют	данные отсутствуют	данные отсутствуют	данные отсутствуют	данные отсутствуют
110	110	111	данные отсутствуют	данные отсутствуют	данные отсутствуют	данные отсутствуют	данные отсутствуют
111	111	112	данные отсутствуют	данные отсутствуют	данные отсутствуют	данные отсутствуют	данные отсутствуют
112	112	113	данные отсутствуют	данные отсутствуют	данные отсутствуют	данные отсутствуют	данные отсутствуют
113	113	114	данные отсутствуют	данные отсутствуют	данные отсутствуют	данные отсутствуют	данные отсутствуют
114	114	115	данные отсутствуют	данные отсутствуют	данные отсутствуют	данные отсутствуют	данные отсутствуют
115	115	116	данные отсутствуют	данные отсутствуют	данные отсутствуют	данные отсутствуют	данные отсутствуют
116	116	117	данные отсутствуют	данные отсутствуют	данные отсутствуют	данные отсутствуют	данные отсутствуют
117	117	118	данные отсутствуют	данные отсутствуют	данные отсутствуют	данные отсутствуют	данные отсутствуют
118	118	119	данные отсутствуют	данные отсутствуют	данные отсутствуют	данные отсутствуют	данные отсутствуют
119	119	120	данные отсутствуют	данные отсутствуют	данные отсутствуют	данные отсутствуют	данные отсутствуют
120	120	121	данные отсутствуют	данные отсутствуют	данные отсутствуют	данные отсутствуют	данные отсутствуют

Государственный регистратор		ФГИС ЕГРН
полное наименование должности	подпись	инициалы, фамилия

М.П.

Описание местоположения земельного участка

Земельный участок			
(вид объекта недвижимости)			
Лист № ____	Раздела 3.1	Всего листов раздела 3.1 : ____	Всего разделов: ____
31.10.2018 № 99/2018/215357023			
Кадастровый номер:		17:10:0902004:36	

Описание местоположения границ земельного участка							
Номер п/п	Номер точки		Дирекционный угол	Горизонтальное проложение, м	Описание закрепления на местности	Кадастровые номера смежных участков	Сведения об адресах правообладателей смежных земельных участков
	начальная	конечная					
1	2	3	4	5	6	7	8
121	121	122	данные отсутствуют	данные отсутствуют	данные отсутствуют	данные отсутствуют	данные отсутствуют
122	122	123	данные отсутствуют	данные отсутствуют	данные отсутствуют	данные отсутствуют	данные отсутствуют
123	123	124	данные отсутствуют	данные отсутствуют	данные отсутствуют	данные отсутствуют	данные отсутствуют
124	124	125	данные отсутствуют	данные отсутствуют	данные отсутствуют	данные отсутствуют	данные отсутствуют
125	125	126	данные отсутствуют	данные отсутствуют	данные отсутствуют	данные отсутствуют	данные отсутствуют
126	126	110	данные отсутствуют	данные отсутствуют	данные отсутствуют	данные отсутствуют	данные отсутствуют

Государственный регистратор		ФГИС ЕГРН
полное наименование должности	подпись	инициалы, фамилия

М.П.

Описание местоположения земельного участка

Земельный участок			
(вид объекта недвижимости)			
Лист № ____	Раздела 3.2	Всего листов раздела 3.2 : ____	Всего разделов: ____
31.10.2018 № 99/2018/215357023			
Кадастровый номер:		17:10:0902004:36	

Сведения о характерных точках границы земельного участка				
Система координат: Зона №				
Номер точки	Координаты		Описание закрепления на местности	Средняя квадратическая погрешность определения координат характерных точек границ земельного участка, м
	X	Y		
1	2	3	4	5
1	214259.17	-44961.04	Закрепление отсутствует	2.5
2	214170.24	-44580.08	Закрепление отсутствует	2.5
3	213950.78	-44100.84	Закрепление отсутствует	2.5
4	213771.24	-43715.22	Закрепление отсутствует	2.5
5	213692.06	-43017.88	Закрепление отсутствует	2.5
6	213722.74	-42520.66	Закрепление отсутствует	2.5
7	213418.33	-41446.5	Закрепление отсутствует	2.5
8	213361.14	-41107.09	Закрепление отсутствует	2.5
9	213439.67	-40959.15	Закрепление отсутствует	2.5
10	213328.56	-40386.44	Закрепление отсутствует	2.5
11	212927.75	-39176.85	Закрепление отсутствует	2.5
12	212440.06	-38355.2	Закрепление отсутствует	2.5
13	212357.69	-38316.86	Закрепление отсутствует	2.5
14	212363.01	-38446.48	Закрепление отсутствует	2.5
15	212550.6	-38993.74	Закрепление отсутствует	2.5

Государственный регистратор		ФГИС ЕГРН
полное наименование должности	подпись	инициалы, фамилия

М.П.

Описание местоположения земельного участка

Земельный участок			
(вид объекта недвижимости)			
Лист № ____	Раздела 3.2	Всего листов раздела 3.2 : ____	Всего разделов: ____
31.10.2018 № 99/2018/215357023			
Кадастровый номер:		17:10:0902004:36	

Сведения о характерных точках границы земельного участка				
Система координат: Зона №				
Номер точки	Координаты		Описание закрепления на местности	Средняя квадратическая погрешность определения координат характерных точек границ земельного участка, м
	X	Y		
1	2	3	4	5
16	212715.41	-39235.2	Закрепление отсутствует	2.5
17	212774.87	-39496.4	Закрепление отсутствует	2.5
18	212925.17	-39801.59	Закрепление отсутствует	2.5
19	213239.88	-40388.77	Закрепление отсутствует	2.5
20	213363.13	-40607.06	Закрепление отсутствует	2.5
21	213276.21	-40713.35	Закрепление отсутствует	2.5
22	213163.18	-40402.75	Закрепление отсутствует	2.5
23	212852.84	-39875.54	Закрепление отсутствует	2.5
24	212719.2	-39539.97	Закрепление отсутствует	2.5
25	212672.14	-39317.6	Закрепление отсутствует	2.5
26	212471.94	-39023.55	Закрепление отсутствует	2.5
27	212287.94	-38480.18	Закрепление отсутствует	2.5
28	212287.36	-38400.44	Закрепление отсутствует	2.5
29	212262.62	-38225.18	Закрепление отсутствует	2.5
30	212230.75	-38198.02	Закрепление отсутствует	2.5

Государственный регистратор		ФГИС ЕГРН
полное наименование должности	подпись	инициалы, фамилия

М.П.

Описание местоположения земельного участка

Земельный участок			
(вид объекта недвижимости)			
Лист № ____	Раздела 3.2	Всего листов раздела 3.2 : ____	Всего разделов: ____
31.10.2018 № 99/2018/215357023			
Кадастровый номер:		17:10:0902004:36	

Сведения о характерных точках границы земельного участка				
Система координат: Зона №				
Номер точки	Координаты		Описание закрепления на местности	Средняя квадратическая погрешность определения координат характерных точек границ земельного участка, м
	X	Y		
1	2	3	4	5
31	212021.45	-38564.55	Закрепление отсутствует	2.5
32	211673.99	-38279.99	Закрепление отсутствует	2.5
33	211785.08	-38085.99	Закрепление отсутствует	2.5
34	211557.43	-38015.94	Закрепление отсутствует	2.5
35	211295.21	-37854.78	Закрепление отсутствует	2.5
36	211182.63	-37677.92	Закрепление отсутствует	2.5
37	211110.69	-37604.83	Закрепление отсутствует	2.5
38	211002.46	-37510.76	Закрепление отсутствует	2.5
39	210919.8	-37410.93	Закрепление отсутствует	2.5
40	210884.01	-37255.68	Закрепление отсутствует	2.5
41	210826.88	-37145.45	Закрепление отсутствует	2.5
42	210802.05	-37071.34	Закрепление отсутствует	2.5
43	210796.98	-36957.58	Закрепление отсутствует	2.5
44	210829.9	-36873.01	Закрепление отсутствует	2.5
45	210968.82	-36854.55	Закрепление отсутствует	2.5

Государственный регистратор		ФГИС ЕГРН
полное наименование должности	подпись	инициалы, фамилия

М.П.

Описание местоположения земельного участка

Земельный участок			
(вид объекта недвижимости)			
Лист № ____	Раздела 3.2	Всего листов раздела 3.2 : ____	Всего разделов: ____
31.10.2018 № 99/2018/215357023			
Кадастровый номер:		17:10:0902004:36	

Сведения о характерных точках границы земельного участка				
Система координат: Зона №				
Номер точки	Координаты		Описание закрепления на местности	Средняя квадратическая погрешность определения координат характерных точек границ земельного участка, м
	X	Y		
1	2	3	4	5
46	210887.3	-36959.85	Закрепление отсутствует	2.5
47	210881.95	-37060.72	Закрепление отсутствует	2.5
48	210979.86	-37264.2	Закрепление отсутствует	2.5
49	211071.95	-37418.7	Закрепление отсутствует	2.5
50	211160.26	-37499.94	Закрепление отсутствует	2.5
51	211205.75	-37495.47	Закрепление отсутствует	2.5
52	211248.57	-37316.04	Закрепление отсутствует	2.5
53	211281.57	-36892	Закрепление отсутствует	2.5
54	211329.32	-36779.34	Закрепление отсутствует	2.5
55	211411.38	-37000.73	Закрепление отсутствует	2.5
56	211391.76	-37100.71	Закрепление отсутствует	2.5
57	211382.84	-37234.09	Закрепление отсутствует	2.5
58	211377.57	-37395.51	Закрепление отсутствует	2.5
59	211290.96	-37636.7	Закрепление отсутствует	2.5
60	211356.97	-37708.12	Закрепление отсутствует	2.5

Государственный регистратор		ФГИС ЕГРН
полное наименование должности	подпись	инициалы, фамилия

М.П.

Описание местоположения земельного участка

Земельный участок			
(вид объекта недвижимости)			
Лист № ____	Раздела 3.2	Всего листов раздела 3.2 : ____	Всего разделов: ____
31.10.2018 № 99/2018/215357023			
Кадастровый номер:		17:10:0902004:36	

Сведения о характерных точках границы земельного участка				
Система координат: Зона №				
Номер точки	Координаты		Описание закрепления на местности	Средняя квадратическая погрешность определения координат характерных точек границ земельного участка, м
	X	Y		
1	2	3	4	5
61	211459.55	-37742.04	Закрепление отсутствует	2.5
62	211480.07	-37553.68	Закрепление отсутствует	2.5
63	211557.67	-37464.41	Закрепление отсутствует	2.5
64	211583.66	-37371.88	Закрепление отсутствует	2.5
65	211530.19	-37317.81	Закрепление отсутствует	2.5
66	211301.38	-36672.51	Закрепление отсутствует	2.5
67	211123.3	-36759.22	Закрепление отсутствует	2.5
68	210977.28	-36846.55	Закрепление отсутствует	2.5
69	210833.68	-36865.65	Закрепление отсутствует	2.5
70	210692.33	-36923.75	Закрепление отсутствует	2.5
71	210454.19	-37021.96	Закрепление отсутствует	2.5
72	210446.25	-37024.91	Закрепление отсутствует	2.5
73	210494.01	-37240.11	Закрепление отсутствует	2.5
74	210537.36	-37435.2	Закрепление отсутствует	2.5
75	210580.08	-37626.52	Закрепление отсутствует	2.5

Государственный регистратор		ФГИС ЕГРН
полное наименование должности	подпись	инициалы, фамилия

М.П.

Описание местоположения земельного участка

Земельный участок			
(вид объекта недвижимости)			
Лист № ____	Раздела 3.2	Всего листов раздела 3.2 : ____	Всего разделов: ____
31.10.2018 № 99/2018/215357023			
Кадастровый номер:		17:10:0902004:36	

Сведения о характерных точках границы земельного участка				
Система координат: Зона №				
Номер точки	Координаты		Описание закрепления на местности	Средняя квадратическая погрешность определения координат характерных точек границ земельного участка, м
	X	Y		
1	2	3	4	5
76	210641.34	-37905.48	Закрепление отсутствует	2.5
77	210646.06	-37921.5	Закрепление отсутствует	2.5
78	210710.77	-38220.57	Закрепление отсутствует	2.5
79	210752.08	-38414.09	Закрепление отсутствует	2.5
80	210808	-38668.24	Закрепление отсутствует	2.5
81	210819.94	-38781.33	Закрепление отсутствует	2.5
82	210828.11	-38876.52	Закрепление отсутствует	2.5
83	210832.19	-38896.31	Закрепление отсутствует	2.5
84	210835.33	-39003.75	Закрепление отсутствует	2.5
85	210846.33	-39201.04	Закрепление отсутствует	2.5
86	210856.38	-39394.87	Закрепление отсутствует	2.5
87	210872.4	-39697.39	Закрепление отсутствует	2.5
88	210884.03	-39817.71	Закрепление отсутствует	2.5
89	210877.74	-39861.7	Закрепление отсутствует	2.5
90	210863.96	-39986.49	Закрепление отсутствует	2.5

Государственный регистратор		ФГИС ЕГРН
полное наименование должности	подпись	инициалы, фамилия

М.П.

Описание местоположения земельного участка

Земельный участок			
(вид объекта недвижимости)			
Лист № ____	Раздела 3.2	Всего листов раздела 3.2 : ____	Всего разделов: ____
31.10.2018 № 99/2018/215357023			
Кадастровый номер:		17:10:0902004:36	

Сведения о характерных точках границы земельного участка				
Система координат: Зона №				
Номер точки	Координаты		Описание закрепления на местности	Средняя квадратическая погрешность определения координат характерных точек границ земельного участка, м
	X	Y		
1	2	3	4	5
91	210841.61	-40201.61	Закрепление отсутствует	2.5
92	210838.71	-40213.07	Закрепление отсутствует	2.5
93	210816.17	-40438.16	Закрепление отсутствует	2.5
94	210801.4	-40571.68	Закрепление отсутствует	2.5
95	210784.28	-40723.57	Закрепление отсутствует	2.5
96	211650.6	-42756.19	Закрепление отсутствует	2.5
97	212046.11	-42495.29	Закрепление отсутствует	2.5
98	212215.79	-42478.68	Закрепление отсутствует	2.5
99	212979.69	-42422.12	Закрепление отсутствует	2.5
100	212988.5	-42919.3	Закрепление отсутствует	2.5
101	213356.69	-43409.49	Закрепление отсутствует	2.5
102	213486.86	-44971.88	Закрепление отсутствует	2.5
103	171731.14	-11324.48	Закрепление отсутствует	2.5
104	171029.5	-9808.54	Закрепление отсутствует	2.5
105	170558.69	-9834.69	Закрепление отсутствует	2.5

Государственный регистратор		ФГИС ЕГРН
полное наименование должности	подпись	инициалы, фамилия

М.П.

Выписка из Единого государственного реестра недвижимости об объекте недвижимости
Описание местоположения земельного участка

Земельный участок			
(вид объекта недвижимости)			
Лист № ____	Раздела <u>3.2</u>	Всего листов раздела <u>3.2</u> : ____	Всего разделов: ____
31.10.2018 № 99/2018/215357023			
Кадастровый номер:		17:10:0902004:36	

Сведения о характерных точках границы земельного участка				
Система координат: Зона №				
Номер точки	Координаты		Описание закрепления на местности	Средняя квадратическая погрешность определения координат характерных точек границ земельного участка, м
	X	Y		
1	2	3	4	5
106	170930.11	-10478.12	Закрепление отсутствует	2.5
107	171087.05	-10818.16	Закрепление отсутствует	2.5
108	171087.05	-11215.74	Закрепление отсутствует	2.5
109	171170.12	-11526.68	Закрепление отсутствует	2.5
110	170004.45	-9095.16	Закрепление отсутствует	2.5
111	169953.97	-9000.84	Закрепление отсутствует	2.5
112	170026.16	-8960.03	Закрепление отсутствует	2.5
113	169971.77	-8681.81	Закрепление отсутствует	2.5
114	169504.19	-7967.63	Закрепление отсутствует	2.5
115	169353.23	-7854.45	Закрепление отсутствует	2.5
116	169271.74	-7879.04	Закрепление отсутствует	2.5
117	169070.6	-7560.09	Закрепление отсутствует	2.5
118	169032.55	-7567.8	Закрепление отсутствует	2.5
119	168959.87	-7605.44	Закрепление отсутствует	2.5
120	168539.61	-7652.9	Закрепление отсутствует	2.5

Государственный регистратор		ФГИС ЕГРН
полное наименование должности	подпись	инициалы, фамилия

М.П.

Раздел 3.2

Выписка из Единого государственного реестра недвижимости об объекте недвижимости
Описание местоположения земельного участка

Земельный участок			
(вид объекта недвижимости)			
Лист № ____	Раздела <u>3.2</u>	Всего листов раздела <u>3.2</u> : ____	Всего разделов: ____
31.10.2018 № 99/2018/215357023			
Кадастровый номер:		17:10:0902004:36	

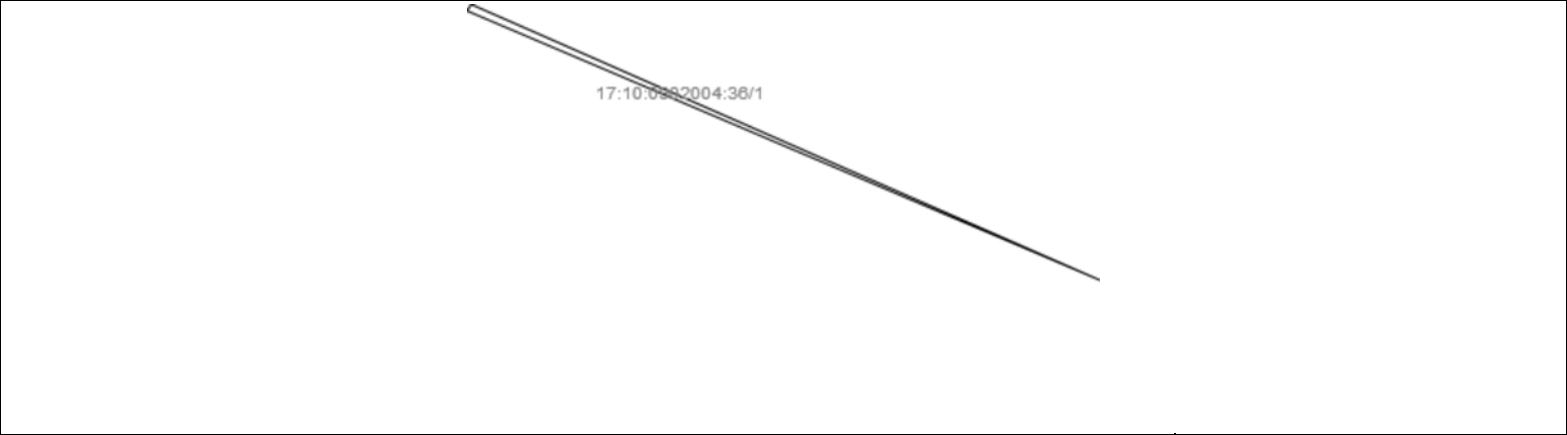
Сведения о характерных точках границы земельного участка				
Система координат: Зона №				
Номер точки	Координаты		Описание закрепления на местности	Средняя квадратическая погрешность определения координат характерных точек границ земельного участка, м
	X	Y		
1	2	3	4	5
121	168611.63	-8140.82	Закрепление отсутствует	2.5
122	168335.46	-8260.1	Закрепление отсутствует	2.5
123	168350.82	-8497.9	Закрепление отсутствует	2.5
124	168778.27	-8567.24	Закрепление отсутствует	2.5
125	168984.1	-8553.04	Закрепление отсутствует	2.5
126	169564.76	-9348.19	Закрепление отсутствует	2.5

Государственный регистратор		ФГИС ЕГРН
полное наименование должности	подпись	инициалы, фамилия

М.П.

Выписка из Единого государственного реестра недвижимости об объекте недвижимости
Сведения о частях земельного участка

Земельный участок			
(вид объекта недвижимости)			
Лист № ____ Раздела <u>4</u>	Всего листов раздела <u>4</u> : ____	Всего разделов: ____	Всего листов выписки: ____
31.10.2018 № 99/2018/215357023			
Кадастровый номер:		17:10:0902004:36	

План (чертеж, схема) части земельного участка		Учетный номер части: <u>17:10:0902004:36/1</u>	
			
Масштаб 1: данные отсутствуют	Условные обозначения:		

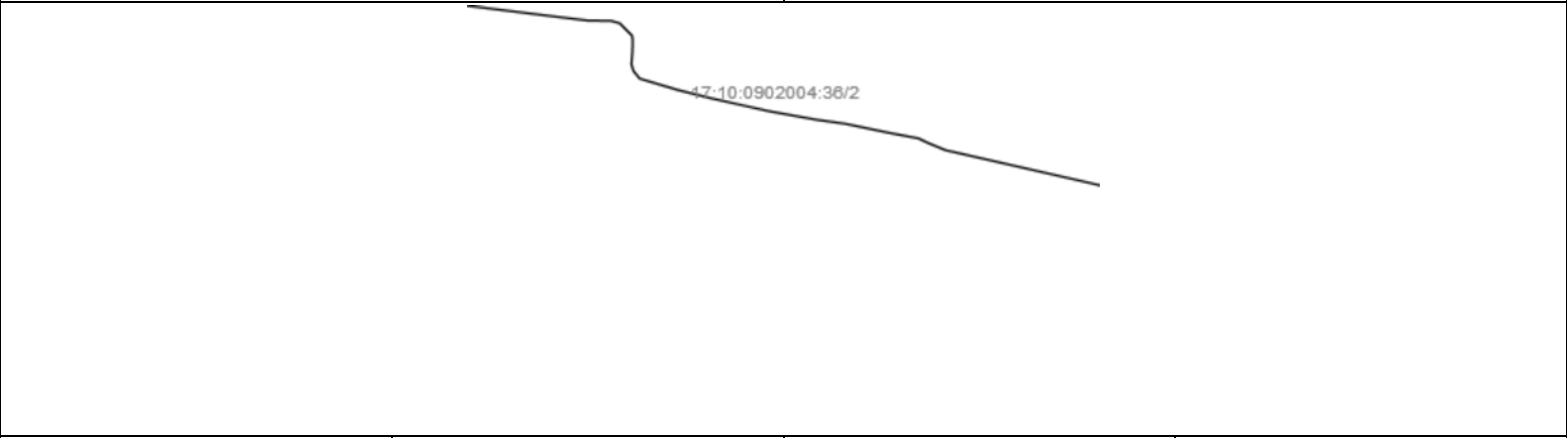
Государственный регистратор		ФГИС ЕГРН
полное наименование должности	подпись	инициалы, фамилия

М.П.

Выписка из Единого государственного реестра недвижимости об объекте недвижимости
Сведения о частях земельного участка

Раздел 4

Земельный участок			
(вид объекта недвижимости)			
Лист № ____ Раздела 4	Всего листов раздела 4 : ____	Всего разделов: ____	Всего листов выписки: ____
31.10.2018 № 99/2018/215357023			
Кадастровый номер:		17:10:0902004:36	

План (чертеж, схема) части земельного участка		Учетный номер части: 17:10:0902004:36/2	
			
Масштаб 1: данные отсутствуют	Условные обозначения:		

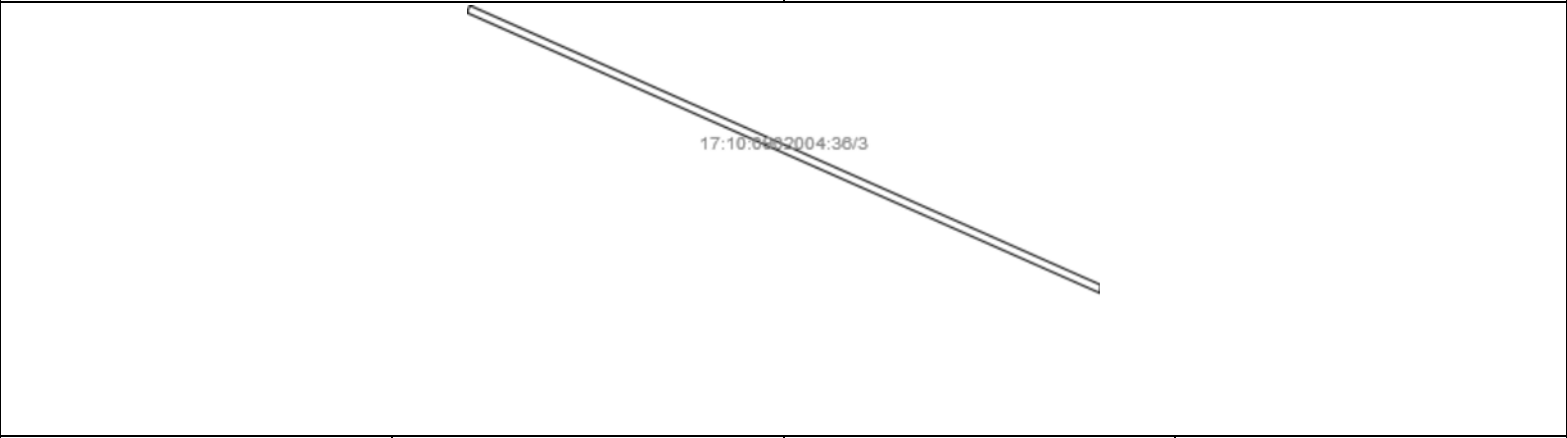
Государственный регистратор		ФГИС ЕГРН
полное наименование должности	подпись	инициалы, фамилия

М.П.

Раздел 4

Выписка из Единого государственного реестра недвижимости об объекте недвижимости
Сведения о частях земельного участка

Земельный участок			
(вид объекта недвижимости)			
Лист № ____ Раздела 4	Всего листов раздела 4 : ____	Всего разделов: ____	Всего листов выписки: ____
31.10.2018 № 99/2018/215357023			
Кадастровый номер:		17:10:0902004:36	

План (чертеж, схема) части земельного участка		Учетный номер части: 17:10:0902004:36/3	
			
Масштаб 1: данные отсутствуют	Условные обозначения:		

Государственный регистратор		ФГИС ЕГРН
полное наименование должности	подпись	инициалы, фамилия

М.П.

Земельный участок			
(вид объекта недвижимости)			
Лист № ____ Раздела 4.1	Всего листов раздела 4.1 : ____	Всего разделов: ____	Всего листов выписки: ____
31.10.2018 № 99/2018/215357023			
Кадастровый номер:		17:10:0902004:36	

Учетный номер части	Площадь (м²)	Содержание ограничения в использовании или ограничения права на объект недвижимости или обременения объекта недвижимости
1	2	3
1	25073	Ограничения прав на земельный участок, предусмотренные статьями 56, 56.1 Земельного кодекса Российской Федерации, 17.10.2.5, Свидетельство о государственной регистрации права № 178760 от 15.03.2013
2	23967	Ограничения прав на земельный участок, предусмотренные статьями 56, 56.1 Земельного кодекса Российской Федерации, 17.10.2.7, Кадастровый план территории № 17/13-1-43789 от 27.06.2013
3	35313	Ограничения прав на земельный участок, предусмотренные статьями 56, 56.1 Земельного кодекса Российской Федерации, 17.10.2.57, карта план № 251 от 21.10.2015

Государственный регистратор		ФГИС ЕГРН
полное наименование должности	подпись	инициалы, фамилия

М.П.

Раздел 4.2

Земельный участок			
(вид объекта недвижимости)			
Лист № ____ Раздела 4.2	Всего листов раздела 4.2 : ____	Всего разделов: ____	Всего листов выписки: ____
31.10.2018 № 99/2018/215357023			
Кадастровый номер:		17:10:0902004:36	

Сведения о характерных точках границы части (частей) земельного участка				
Учетный номер части: 1				
Система координат: Местная 168 Зона №				
Номер точки	Координаты, м		Описание закрепления на местности	Средняя квадратическая погрешность определения координат характерных точек границы части земельного участка, м
	X	Y		
1	2	3	4	5
96	211650.6	-42756.19	данные отсутствуют	данные отсутствуют
127	211670.55	-42743.03	данные отсутствуют	данные отсутствуют
128	210811.77	-40788.08	данные отсутствуют	данные отсутствуют
129	210868.74	-40917.76	данные отсутствуют	2.5
130	211011.64	-41243.06	данные отсутствуют	2.5
131	211158.4	-41577.14	данные отсутствуют	2.5
132	211301.22	-41902.26	данные отсутствуют	2.5
133	211447.88	-42236.82	данные отсутствуют	2.5
134	211552.64	-42474.62	данные отсутствуют	2.5
135	212059.11	-42494.02	данные отсутствуют	данные отсутствуют
136	212050.54	-42425.65	данные отсутствуют	1
137	211985.88	-41907.5	данные отсутствуют	1
138	211956.67	-41665.7	данные отсутствуют	1
139	211929.96	-41444.56	данные отсутствуют	1
140	211928.18	-41246.86	данные отсутствуют	1
141	211907.01	-41170.78	данные отсутствуют	1

Государственный регистратор		ФГИС ЕГРН
полное наименование должности	подпись	инициалы, фамилия

М.П.

Приложение 6 к Акту ГИКЭ № 06-01/19. Лист 1288

Выписка из Единого государственного реестра недвижимости об объекте недвижимости

Сведения о частях земельного участка

Земельный участок				
(вид объекта недвижимости)				
Лист № Раздела 4.2		Всего листов раздела 4.2 : ____	Всего разделов: ____	Всего листов выписки: ____
31.10.2018 № 99/2018/215357023				
Кадастровый номер:			17:10:0902004:36	

Номер точки	Координаты, м		Описание закрепления на местности	Средняя квадратическая погрешность определения координат характерных точек границы части земельного участка, м
	X	Y		
1	2	3	4	5
142	211801.15	-41065.6	данные отсутствуют	1
143	211762.85	-41059.18	данные отсутствуют	1
144	211663.9	-41062.13	данные отсутствуют	1
145	211551.43	-41070.84	данные отсутствуют	1
146	211493	-41052.05	данные отсутствуют	1
147	211427.27	-40997.71	данные отсутствуют	1
148	211330.2	-40671.88	данные отсутствуют	1
149	211255.61	-40374.25	данные отсутствуют	1
150	211185.62	-40059.31	данные отсутствуют	1
151	211143.84	-39872.32	данные отсутствуют	1
152	211071.97	-39469.32	данные отсутствуют	1
153	211035.46	-39212.22	данные отсутствуют	1
154	210957.22	-38835.02	данные отсутствуют	1
155	210908.33	-38577.35	данные отсутствуют	1
156	210873.94	-38506.91	данные отсутствуют	1
157	210806.85	-38345.6	данные отсутствуют	1
158	210797.82	-38304.39	данные отсутствуют	1

Государственный регистратор		ФГИС ЕГРН
полное наименование должности	подпись	инициалы, фамилия

М.П.

Приложение 6 к Акту ГИКЭ № 06-01/19. Лист 1289

Выписка из Единого государственного реестра недвижимости об объекте недвижимости

Сведения о частях земельного участка

Земельный участок				
(вид объекта недвижимости)				
Лист № Раздела 4.2		Всего листов раздела 4.2 : ____	Всего разделов: ____	Всего листов выписки: ____
31.10.2018 № 99/2018/215357023				
Кадастровый номер:			17:10:0902004:36	

Номер точки	Координаты, м		Описание закрепления на местности	Средняя квадратическая погрешность определения координат характерных точек границы части земельного участка, м
	X	Y		
1	2	3	4	5
159	210521.11	-37085.38	данные отсутствуют	1
160	210501.6	-37002.41	данные отсутствуют	1
161	210502.63	-37001.98	данные отсутствуют	данные отсутствуют
162	210505.34	-37000.87	данные отсутствуют	данные отсутствуют
163	210525.01	-37084.48	данные отсутствуют	1
164	210801.72	-38303.51	данные отсутствуют	1
165	210810.68	-38344.4	данные отсутствуют	1
166	210877.59	-38505.26	данные отсутствуют	1
167	210912.16	-38576.08	данные отсутствуют	1
168	210961.15	-38834.24	данные отсутствуют	1
169	211039.4	-39211.53	данные отсутствуют	1
170	211075.92	-39468.69	данные отсутствуют	1
171	211147.77	-39871.53	данные отсутствуют	1
172	211189.53	-40058.44	данные отсутствуют	1
173	211259.51	-40373.33	данные отсутствуют	1
174	211334.06	-40670.82	данные отсутствуют	1
175	211430.76	-40995.4	данные отсутствуют	1

Государственный регистратор			ФГИС ЕГРН
полное наименование должности		подпись	инициалы, фамилия

М.П.

Приложение 6 к Акту ГИКЭ № 06-01/19. Лист 1290

Выписка из Единого государственного реестра недвижимости об объекте недвижимости

Сведения о частях земельного участка

Земельный участок			
(вид объекта недвижимости)			
Лист №	Раздела 4.2	Всего листов раздела 4.2 :	Всего разделов:
31.10.2018		№ 99/2018/215357023	
Кадастровый номер:		17:10:0902004:36	

Номер точки	Координаты, м		Описание закрепления на местности	Средняя квадратическая погрешность определения координат характерных точек границы части земельного участка, м
	X	Y		
1	2	3	4	5
176	211494.96	-41048.48	данные отсутствуют	1
177	211551.91	-41066.79	данные отсутствуют	1
178	211663.68	-41058.13	данные отсутствуют	1
179	211763.12	-41055.17	данные отсутствуют	1
180	211803.06	-41061.87	данные отсутствуют	1
181	211910.58	-41168.69	данные отсутствуют	1
182	211932.18	-41246.3	данные отсутствуют	1
183	211933.96	-41444.3	данные отсутствуют	1
184	211960.64	-41665.22	данные отсутствуют	1
185	211989.85	-41907.02	данные отсутствуют	1
186	212054.51	-42425.15	данные отсутствуют	1
187	212063.1	-42493.63	данные отсутствуют	данные отсутствуют
188	171397.73	-11444.65	данные отсутствуют	данные отсутствуют
189	170680.51	-9827.92	данные отсутствуют	данные отсутствуют
190	170701.88	-9826.74	данные отсутствуют	данные отсутствуют
191	171416.58	-11437.85	данные отсутствуют	данные отсутствуют

Государственный регистратор		ФГИС ЕГРН
полное наименование должности	подпись	инициалы, фамилия

М.П.

Раздел 4.2

Выписка из Единого государственного реестра недвижимости об объекте недвижимости

Сведения о частях земельного участка

Земельный участок				
(вид объекта недвижимости)				
Лист №	Раздела 4.2	Всего листов раздела 4.2 :	Всего разделов:	Всего листов выписки:
31.10.2018		№ 99/2018/215357023		
Кадастровый номер:		17:10:0902004:36		
Сведения о характерных точках границы части (частей) земельного участка				
Учетный номер части: 2				
Система координат: Местная 168				
Зона №				
Номер точки	Координаты, м		Описание закрепления на местности	Средняя квадратическая погрешность определения координат характерных точек границы части земельного участка, м
	X	Y		
1	2	3	4	5
96	211650.6	-42756.19	данные отсутствуют	данные отсутствуют
127	211670.55	-42743.03	данные отсутствуют	данные отсутствуют
128	210811.77	-40788.08	данные отсутствуют	данные отсутствуют
129	210868.74	-40917.76	данные отсутствуют	2.5
130	211011.64	-41243.06	данные отсутствуют	2.5
131	211158.4	-41577.14	данные отсутствуют	2.5
132	211301.22	-41902.26	данные отсутствуют	2.5
133	211447.88	-42236.82	данные отсутствуют	2.5
134	211552.64	-42474.62	данные отсутствуют	2.5
135	212059.11	-42494.02	данные отсутствуют	данные отсутствуют
136	212050.54	-42425.65	данные отсутствуют	1
137	211985.88	-41907.5	данные отсутствуют	1
138	211956.67	-41665.7	данные отсутствуют	1
139	211929.96	-41444.56	данные отсутствуют	1
140	211928.18	-41246.86	данные отсутствуют	1
141	211907.01	-41170.78	данные отсутствуют	1

Государственный регистратор	Приложение 6 к Акту ГИКЭ № 06-01/19. Лист 1291	ОГИС ЕГРН
полное наименование должности	М.П. подпись	инициалы, фамилия

Приложение 6 к Акту ГИКЭ № 06-01/19. Лист 1292

Выписка из Единого государственного реестра недвижимости об объекте недвижимости

Сведения о частях земельного участка

Земельный участок				
(вид объекта недвижимости)				
Лист № Раздела 4.2		Всего листов раздела 4.2 : ____	Всего разделов: ____	Всего листов выписки: ____
31.10.2018 № 99/2018/215357023				
Кадастровый номер:			17:10:0902004:36	

Номер точки	Координаты, м		Описание закрепления на местности	Средняя квадратическая погрешность определения координат характерных точек границы части земельного участка, м
	X	Y		
1	2	3	4	5
142	211801.15	-41065.6	данные отсутствуют	1
143	211762.85	-41059.18	данные отсутствуют	1
144	211663.9	-41062.13	данные отсутствуют	1
145	211551.43	-41070.84	данные отсутствуют	1
146	211493	-41052.05	данные отсутствуют	1
147	211427.27	-40997.71	данные отсутствуют	1
148	211330.2	-40671.88	данные отсутствуют	1
149	211255.61	-40374.25	данные отсутствуют	1
150	211185.62	-40059.31	данные отсутствуют	1
151	211143.84	-39872.32	данные отсутствуют	1
152	211071.97	-39469.32	данные отсутствуют	1
153	211035.46	-39212.22	данные отсутствуют	1
154	210957.22	-38835.02	данные отсутствуют	1
155	210908.33	-38577.35	данные отсутствуют	1
156	210873.94	-38506.91	данные отсутствуют	1
157	210806.85	-38345.6	данные отсутствуют	1
158	210797.82	-38304.39	данные отсутствуют	1

Государственный регистратор		ФГИС ЕГРН
полное наименование должности	подпись	инициалы, фамилия

М.П.

Приложение 6 к Акту ГИКЭ № 06-01/19. Лист 1293

Выписка из Единого государственного реестра недвижимости об объекте недвижимости

Сведения о частях земельного участка

Земельный участок				
(вид объекта недвижимости)				
Лист № Раздела 4.2		Всего листов раздела 4.2 : ____	Всего разделов: ____	Всего листов выписки: ____
31.10.2018 № 99/2018/215357023				
Кадастровый номер:			17:10:0902004:36	

Номер точки	Координаты, м		Описание закрепления на местности	Средняя квадратическая погрешность определения координат характерных точек границы части земельного участка, м
	X	Y		
1	2	3	4	5
159	210521.11	-37085.38	данные отсутствуют	1
160	210501.6	-37002.41	данные отсутствуют	1
161	210502.63	-37001.98	данные отсутствуют	данные отсутствуют
162	210505.34	-37000.87	данные отсутствуют	данные отсутствуют
163	210525.01	-37084.48	данные отсутствуют	1
164	210801.72	-38303.51	данные отсутствуют	1
165	210810.68	-38344.4	данные отсутствуют	1
166	210877.59	-38505.26	данные отсутствуют	1
167	210912.16	-38576.08	данные отсутствуют	1
168	210961.15	-38834.24	данные отсутствуют	1
169	211039.4	-39211.53	данные отсутствуют	1
170	211075.92	-39468.69	данные отсутствуют	1
171	211147.77	-39871.53	данные отсутствуют	1
172	211189.53	-40058.44	данные отсутствуют	1
173	211259.51	-40373.33	данные отсутствуют	1
174	211334.06	-40670.82	данные отсутствуют	1
175	211430.76	-40995.4	данные отсутствуют	1

Государственный регистратор		ФГИС ЕГРН
полное наименование должности	подпись	инициалы, фамилия

М.П.

Приложение 6 к Акту ГИКЭ № 06-01/19. Лист 1294

Выписка из Единого государственного реестра недвижимости об объекте недвижимости

Сведения о частях земельного участка

Земельный участок			
(вид объекта недвижимости)			
Лист №	Раздела 4.2	Всего листов раздела 4.2 :	Всего разделов:
31.10.2018		№ 99/2018/215357023	
Кадастровый номер:		17:10:0902004:36	

Номер точки	Координаты, м		Описание закрепления на местности	Средняя квадратическая погрешность определения координат характерных точек границы части земельного участка, м
	X	Y		
1	2	3	4	5
176	211494.96	-41048.48	данные отсутствуют	1
177	211551.91	-41066.79	данные отсутствуют	1
178	211663.68	-41058.13	данные отсутствуют	1
179	211763.12	-41055.17	данные отсутствуют	1
180	211803.06	-41061.87	данные отсутствуют	1
181	211910.58	-41168.69	данные отсутствуют	1
182	211932.18	-41246.3	данные отсутствуют	1
183	211933.96	-41444.3	данные отсутствуют	1
184	211960.64	-41665.22	данные отсутствуют	1
185	211989.85	-41907.02	данные отсутствуют	1
186	212054.51	-42425.15	данные отсутствуют	1
187	212063.1	-42493.63	данные отсутствуют	данные отсутствуют
188	171397.73	-11444.65	данные отсутствуют	данные отсутствуют
189	170680.51	-9827.92	данные отсутствуют	данные отсутствуют
190	170701.88	-9826.74	данные отсутствуют	данные отсутствуют
191	171416.58	-11437.85	данные отсутствуют	данные отсутствуют

Государственный регистратор		ФГИС ЕГРН
полное наименование должности	подпись	инициалы, фамилия

М.П.

Раздел 4.2

Выписка из Единого государственного реестра недвижимости об объекте недвижимости

Сведения о частях земельного участка

Земельный участок				
(вид объекта недвижимости)				
Лист №	Раздела 4.2	Всего листов раздела 4.2 :	Всего разделов:	Всего листов выписки:
31.10.2018		№ 99/2018/215357023		
Кадастровый номер:		17:10:0902004:36		
Сведения о характерных точках границы части (частей) земельного участка				
Учетный номер части: 3				
Система координат: Местная 168				
Зона №				
Номер точки	Координаты, м		Описание закрепления на местности	Средняя квадратическая погрешность определения координат характерных точек границы части земельного участка, м
	X	Y		
1	2	3	4	5
96	211650.6	-42756.19	данные отсутствуют	данные отсутствуют
127	211670.55	-42743.03	данные отсутствуют	данные отсутствуют
128	210811.77	-40788.08	данные отсутствуют	данные отсутствуют
129	210868.74	-40917.76	данные отсутствуют	2.5
130	211011.64	-41243.06	данные отсутствуют	2.5
131	211158.4	-41577.14	данные отсутствуют	2.5
132	211301.22	-41902.26	данные отсутствуют	2.5
133	211447.88	-42236.82	данные отсутствуют	2.5
134	211552.64	-42474.62	данные отсутствуют	2.5
135	212059.11	-42494.02	данные отсутствуют	данные отсутствуют
136	212050.54	-42425.65	данные отсутствуют	1
137	211985.88	-41907.5	данные отсутствуют	1
138	211956.67	-41665.7	данные отсутствуют	1
139	211929.96	-41444.56	данные отсутствуют	1
140	211928.18	-41246.86	данные отсутствуют	1
141	211907.01	-41170.78	данные отсутствуют	1

Государственный регистратор	Приложение 6 к Акту ГИКЭ № 06-01/19. Лист 1295	ОГИС ЕГРН
полное наименование должности	М.П. подпись	инициалы, фамилия

Приложение 6 к Акту ГИКЭ № 06-01/19. Лист 1296

Выписка из Единого государственного реестра недвижимости об объекте недвижимости

Сведения о частях земельного участка

Земельный участок				
(вид объекта недвижимости)				
Лист № Раздела 4.2		Всего листов раздела 4.2 : ____	Всего разделов: ____	Всего листов выписки: ____
31.10.2018 № 99/2018/215357023				
Кадастровый номер:			17:10:0902004:36	

Номер точки	Координаты, м		Описание закрепления на местности	Средняя квадратическая погрешность определения координат характерных точек границы части земельного участка, м
	X	Y		
1	2	3	4	5
142	211801.15	-41065.6	данные отсутствуют	1
143	211762.85	-41059.18	данные отсутствуют	1
144	211663.9	-41062.13	данные отсутствуют	1
145	211551.43	-41070.84	данные отсутствуют	1
146	211493	-41052.05	данные отсутствуют	1
147	211427.27	-40997.71	данные отсутствуют	1
148	211330.2	-40671.88	данные отсутствуют	1
149	211255.61	-40374.25	данные отсутствуют	1
150	211185.62	-40059.31	данные отсутствуют	1
151	211143.84	-39872.32	данные отсутствуют	1
152	211071.97	-39469.32	данные отсутствуют	1
153	211035.46	-39212.22	данные отсутствуют	1
154	210957.22	-38835.02	данные отсутствуют	1
155	210908.33	-38577.35	данные отсутствуют	1
156	210873.94	-38506.91	данные отсутствуют	1
157	210806.85	-38345.6	данные отсутствуют	1
158	210797.82	-38304.39	данные отсутствуют	1

Государственный регистратор		ФГИС ЕГРН
полное наименование должности	подпись	инициалы, фамилия

М.П.

Приложение 6 к Акту ГИКЭ № 06-01/19. Лист 1297

Выписка из Единого государственного реестра недвижимости об объекте недвижимости

Раздел 4.2

Сведения о частях земельного участка

Земельный участок			
(вид объекта недвижимости)			
Лист №	Раздела 4.2	Всего листов раздела 4.2 : _____	Всего разделов: _____
31.10.2018		№ 99/2018/215357023	
Кадастровый номер:		17:10:0902004:36	

Номер точки	Координаты, м		Описание закрепления на местности	Средняя квадратическая погрешность определения координат характерных точек границы части земельного участка, м
	X	Y		
1	2	3	4	5
159	210521.11	-37085.38	данные отсутствуют	1
160	210501.6	-37002.41	данные отсутствуют	1
161	210502.63	-37001.98	данные отсутствуют	данные отсутствуют
162	210505.34	-37000.87	данные отсутствуют	данные отсутствуют
163	210525.01	-37084.48	данные отсутствуют	1
164	210801.72	-38303.51	данные отсутствуют	1
165	210810.68	-38344.4	данные отсутствуют	1
166	210877.59	-38505.26	данные отсутствуют	1
167	210912.16	-38576.08	данные отсутствуют	1
168	210961.15	-38834.24	данные отсутствуют	1
169	211039.4	-39211.53	данные отсутствуют	1
170	211075.92	-39468.69	данные отсутствуют	1
171	211147.77	-39871.53	данные отсутствуют	1
172	211189.53	-40058.44	данные отсутствуют	1
173	211259.51	-40373.33	данные отсутствуют	1
174	211334.06	-40670.82	данные отсутствуют	1
175	211430.76	-40995.4	данные отсутствуют	1

Государственный регистратор		ФГИС ЕГРН
полное наименование должности	подпись	инициалы, фамилия

М.П.

Раздел 4.2

Выписка из Единого государственного реестра недвижимости об объекте недвижимости

Сведения о частях земельного участка

Земельный участок			
(вид объекта недвижимости)			
Лист №	Раздела 4.2	Всего листов раздела 4.2 : _____	Всего разделов: _____
31.10.2018		№ 99/2018/215357023	
Кадастровый номер:		17:10:0902004:36	

Номер точки	Координаты, м		Описание закрепления на местности	Средняя квадратическая погрешность определения координат характерных точек границы части земельного участка, м
	X	Y		
1	2	3	4	5
176	211494.96	-41048.48	данные отсутствуют	1
177	211551.91	-41066.79	данные отсутствуют	1
178	211663.68	-41058.13	данные отсутствуют	1
179	211763.12	-41055.17	данные отсутствуют	1
180	211803.06	-41061.87	данные отсутствуют	1
181	211910.58	-41168.69	данные отсутствуют	1
182	211932.18	-41246.3	данные отсутствуют	1
183	211933.96	-41444.3	данные отсутствуют	1
184	211960.64	-41665.22	данные отсутствуют	1
185	211989.85	-41907.02	данные отсутствуют	1
186	212054.51	-42425.15	данные отсутствуют	1
187	212063.1	-42493.63	данные отсутствуют	данные отсутствуют
188	171397.73	-11444.65	данные отсутствуют	данные отсутствуют
189	170680.51	-9827.92	данные отсутствуют	данные отсутствуют
190	170701.88	-9826.74	данные отсутствуют	данные отсутствуют
191	171416.58	-11437.85	данные отсутствуют	данные отсутствуют

Государственный регистратор		ФГИС ЕГРН
полное наименование должности	подпись	инициалы, фамилия

М.П.