

## АКТ №ГИКЭЗУ-0312/2020

**Государственной историко-культурной экспертизы земельного участка, подлежащего воздействию земляных, строительных, хозяйственных и иных работ по проекту «Капитальный ремонт автомобильной дороги Р-257 «Енисей» Красноярск-Абакан-Кызыл-Чадан-Хандагайты – граница с Монголией на участке км 940+000 – км 950+000».**

Настоящее заключение государственной историко-культурной экспертизы оформлено в соответствии с Федеральным законом от 25.06.2002 г. № 73-ФЗ «Об объектах культурного наследия (памятниках истории и культуры) народов Российской Федерации», Положением о государственной историко-культурной экспертизе, утвержденным постановлением Правительства Российской Федерации от 15.07.2009 г. № 569 в электронном виде и подписано усиленной квалифицированной электронной подписью.

**1. Дата начала проведения экспертизы:** 24 сентября 2020 г.

**2. Дата окончания экспертизы:** 04 декабря 2020 г.

**3. Место проведения экспертизы:** Улуг-Хемский кожуун Республики Тыва

**4. Заказчик экспертизы:** Общество с ограниченной ответственностью «ПермПроектИзыскания». Юридический адрес: 614000, Российская Федерация, г. Пермь, ул. Монастырская, д.14, офис 245. ИНН 5904233880; КПП 590201001; ОГРН 1105904012125. Тел./факс: 8(342) 2-159-560, E-mail: ppi59@yandex.ru

**5. Сведения об экспертной организации:**

<b>Полное наименование</b>	ОБЩЕСТВО С ОГРАНИЧЕННОЙ ОТВЕТСТВЕННОСТЬЮ "НАУЧНО-ПРОИЗВОДСТВЕННОЕ ОБЪЕДИНЕНИЕ "АРХЕОЛОГИЯ И ИСТОРИКО-КУЛЬТУРНАЯ ЭКСПЕРТИЗА"
<b>Краткое наименование</b>	ООО "НПО"АИКЭ"
<b>Адрес</b>	Российская Федерация, 655156, Республика Хакасия, гор. Черногорск, рп. Пригорск, д.6Б, офис 15
<b>Реквизиты</b>	ИНН 1903026900 КПП 190301001 ОГРН: 1171901002701 ОКПО: 12790504 ОКВЭД 72.20

**6. Сведения об аттестованных экспертах по проведению государственной историко-культурной экспертизы из числа сотрудников ООО «НПО «АИКЭ»:**

Фамилия, имя, отчество	Ковалева Ольга Витальевна
Образование	Высшее
Специальность	История
Ученая степень	Кандидат исторических наук



Стаж работы	13 лет
Место работы и должность	Эксперт по проведению государственной историко-культурной экспертизы Общества с ограниченной ответственностью «Научно-производственное объединение «Археология и историко-культурная экспертиза»
Реквизиты решения уполномоченного органа по аттестации эксперта на проведение экспертизы	Приказ Министерства культуры Российской Федерации «Об утверждении статуса аттестованного эксперта по проведению государственной историко-культурной экспертизы» №78 от 31.01.2018 г.
Объекты экспертизы, на которые аттестован эксперт	<ul style="list-style-type: none"> <li>- выявленные объекты культурного наследия в целях обоснования целесообразности включения данных объектов в реестр;</li> <li>- документы, обосновывающие включение объектов культурного наследия в реестр;</li> <li>- земли, подлежащие воздействию земляных, строительных, мелиоративных, хозяйственных работ, предусмотренных статьей 25 Лесного кодекса Российской Федерации работ по использованию лесов (за исключением работ, указанных в пунктах 3, 4 и 7 части 1 статьи 25 Лесного кодекса Российской Федерации) и иных работ, в случае, если орган охраны объектов культурного наследия не имеет данных об отсутствии на указанных землях объектов культурного наследия, включенных в реестр, выявленных объектов культурного наследия либо объектов, обладающих признаками объекта культурного наследия.</li> </ul>
Фамилия, имя, отчество	<b>Лазаретов Игорь Павлович</b>
Образование	высшее
Специальность	история
Ученая степень (звание)	кандидат исторических наук
Стаж работы	30 лет
Место работы и должность	Эксперт по проведению государственной историко-культурной экспертизы Общества с ограниченной ответственностью «Научно-производственное объединение «Археология и историко-культурная экспертиза»
Реквизиты решения уполномоченного органа по аттестации эксперта на проведение экспертизы	Приказ Министерства культуры Российской Федерации «Об утверждении статуса аттестованного эксперта по проведению государственной историко-культурной экспертизы» №961 от 20.06.2018 г.
Объекты экспертизы, на которые аттестован эксперт	<ul style="list-style-type: none"> <li>- выявленные объекты культурного наследия в целях обоснования целесообразности включения данных объектов в реестр;</li> <li>- документы, обосновывающие включение объектов культурного наследия в реестр;</li> <li>- документы, обосновывающие исключение объектов культурного наследия из реестра;</li> </ul>

	<ul style="list-style-type: none"> <li>- земли, подлежащие воздействию земляных, строительных, мелиоративных, хозяйственных работ, предусмотренных статьей 25 Лесного кодекса Российской Федерации работ по использованию лесов (за исключением работ, указанных в пунктах 3, 4 и 7 части 1 статьи 25 Лесного кодекса Российской Федерации) и иных работ, в случае, если орган охраны объектов культурного наследия не имеет данных об отсутствии на указанных землях объектов культурного наследия, включенных в реестр, выявленных объектов культурного наследия либо объектов, обладающих признаками объекта культурного наследия;</li> <li>- документация, за исключением научных отчетов о выполненных археологических полевых работах, содержащая результаты исследований, в соответствии с которыми определяется наличие или отсутствие объектов, обладающих признаками объекта культурного наследия, на земельных участках, подлежащих воздействию земляных, строительных, мелиоративных, хозяйственных работ, работ по использованию лесов и иных работ;</li> <li>- документация или разделы документации, обосновывающие меры по обеспечению сохранности объекта культурного наследия, включенного в реестр, выявленного объекта культурного наследия либо объекта, обладающего признаками объекта культурного наследия, при проведении земляных, мелиоративных, хозяйственных работ, указанных в настоящей статье работ по использованию лесов и иных работ в границах территории объекта культурного наследия либо на земельном участке, непосредственно связанном с земельным участком в границах территории объекта культурного наследия</li> </ul>
Фамилия, имя, отчество	<b>Амзараков Петр Борисович</b>
Образование	Высшее
Специальность	История
Ученая степень	Не имеет
Стаж работы	14 лет
Место работы и должность	Директор, Эксперт по проведению государственной историко-культурной экспертизы Общества с ограниченной ответственностью «Научно-производственное объединение «Археология и историко-культурная экспертиза»
Реквизиты решения уполномоченного органа по аттестации эксперта на проведение экспертизы	Приказ Министерства культуры Российской Федерации «Об утверждении статуса аттестованного эксперта по проведению государственной историко-культурной экспертизы» №78 от 31.01.2018 г.

Объекты экспертизы, на которые аттестован эксперт	<ul style="list-style-type: none"> <li>- выявленные объекты культурного наследия в целях обоснования целесообразности включения данных объектов в реестр;</li> <li>- документы, обосновывающие включение объектов культурного наследия в реестр;</li> <li>- документация или разделы документации, обосновывающие меры по обеспечению сохранности объекта культурного наследия, включенного в реестр, выявленного объекта культурного наследия либо объекта, обладающего признаками объекта культурного наследия, при проведении земляных, мелиоративных, хозяйственных работ, указанных в настоящей статье работ по использованию лесов и иных работ в границах территории объекта культурного наследия либо на земельном участке, непосредственно связанном с земельным участком в границах территории объекта культурного наследия;</li> <li>- документация, за исключением научных отчетов о выполненных археологических полевых работах, содержащая результаты исследований, в соответствии с которыми определяется наличие или отсутствие объектов, обладающих признаками объекта культурного наследия, на земельных участках, подлежащих воздействию земляных, строительных, мелиоративных, хозяйственных работ, работ по использованию лесов и иных работ.</li> </ul>
---------------------------------------------------	-------------------------------------------------------------------------------------------------------------------------------------------------------------------------------------------------------------------------------------------------------------------------------------------------------------------------------------------------------------------------------------------------------------------------------------------------------------------------------------------------------------------------------------------------------------------------------------------------------------------------------------------------------------------------------------------------------------------------------------------------------------------------------------------------------------------------------------------------------------------------------------------------------------------------------------------------------------------------------------------------------------------------------------------------------------------------------------------------------------------------------------------------------------------------------------------------------------------------------------------------------------------------------

Для проведения экспертизы привлекается эксперт П.Б. Амзараков.

В соответствии с законодательством Российской Федерации эксперт несет ответственность за достоверность сведений, изложенных в заключении экспертизы.



Эксперт Амзараков П.Б.

#### **Экспертная организация:**

- не участвует в разработке проектной документации на строительство, расширение, реконструкцию, техническое перевооружение, консервацию и ликвидацию, и иное хозяйственное освоение объекта или объектов, в отношении которых проводится экспертиза, или подобной проектной документации;
- не участвует в проектировании или конструировании, изготовлении, поставке, монтаже, ремонте, покупке, владении, эксплуатации или обслуживании технических устройств, применяемых на объекте или других объектах, в отношении которых проводится экспертиза, или подобных конкурентных технических устройств;
- не участвует в проектировании или конструировании, строительстве, ремонте, покупке, владении, эксплуатации или обслуживании зданий и сооружений на объекте или других объектах, в отношении которых проводится экспертиза, или подобных конкурентных зданий и сооружений;
- не имеет с заказчиком отношений общего владения;

- не подлежит непосредственной отчетности тому же вышестоящему управляющему органу, что и заказчик экспертизы;
- не выполняет функции официального представителя заказчика.

## **7. Информация о том, что в соответствии с законодательством Российской Федерации эксперт несет ответственность за достоверность сведений, изложенных в заключении.**

Эксперт признает свою ответственность за соблюдение принципов проведения экспертизы, установленных статьей 29 Федерального закона от 25.06.2002 г. № 73-ФЗ «Об объектах культурного наследия (памятниках истории и культуры) народов Российской Федерации» (далее Федеральный закон от 25.06.2002 г. № 73-ФЗ) и за достоверность сведений изложенных в заключении экспертизы в соответствии с подпунктом «д» пункта 19, и обеспечивает выполнение пункта 17 «Положения о государственной историко-культурной экспертизе», утвержденного постановлением Правительства Российской Федерации от 15.07.2009 года N 569 (далее Положение об экспертизе).

Эксперт:

- не имеет родственных связей с заказчиком экспертизы (его должностными лицами или работниками);
- не состоит в трудовых отношениях с заказчиком экспертизы; - не имеет долговых или иных имущественных обязательств перед заказчиком экспертизы (его должностными лицами или работниками);
- не владеет ценными бумагами, акциями (долями участия, паями в уставных (складочных) капиталах) заказчика экспертизы;
- не заинтересован в результатах исследований и решений, вытекающих из настоящего заключения экспертизы, с целью получения выгоды в виде денег, ценностей, иного имущества, услуг имущественного характера или имущественных прав для себя или третьих лиц.

Заказчик экспертизы (его должностные лица или работники) не имеют долговых или иных имущественных обязательств перед экспертом.

## **8. Цель экспертизы.**

Определение наличия или отсутствия объектов культурного наследия, включенных в реестр, выявленных объектов культурного наследия либо объектов обладающих признаками объектов культурного наследия на земельных участках, землях лесного фонда либо в границах водных объектов или их частей, подлежащих воздействию земляных, строительных, хозяйственных и иных работ по проекту «Капитальный ремонт автомобильной дороги Р-257 «Енисей» Красноярск-Абакан-Кызыл-Чадан-Хандагайты – граница с Монголией на участке км 940+000 – км 950+000» на территории Улуг-Хемского кожууна Республики Тыва.

## **9. Объект экспертизы.**

Земли, отводимые под проект «Капитальный ремонт автомобильной дороги Р-257 «Енисей» Красноярск-Абакан-Кызыл-Чадан-Хандагайты – граница с Монголией на участке км 940+000 – км 950+000» на территории Улуг-Хемского кожууна Республики Тыва.

## **10. Перечень документов, представленных Заказчиком.**

- Картографический материал к проекту «Капитальный ремонт автомобильной дороги Р-257 «Енисей» Красноярск-Абакан-Кызыл-Чадан-Хандагайты – граница с Монголией на участке км 940+000 – км 950+000» на территории Улуг-Хемского кожууна Республики Тыва.

## **11. Сведения об обстоятельствах, повлиявших на процесс проведения и результаты экспертизы**

Обстоятельства, повлиявшие на процесс проведения и результаты экспертизы, отсутствуют.

## **12. Сведения о проведенных исследованиях**

В процессе государственной историко-культурной экспертизы:

- выполнен анализ представленной документации, анализ действующего законодательства в сфере охраны культурного наследия;
- выполнен анализ соответствия в представленной документации координатных привязок на местности, по картам и спутниковым снимкам;
- проведены историко-архивные изыскания, анализ исторических данных, источников и литературы по районам расположения объектов изысканий с учетом материалов исследований предыдущих лет; сравнительный анализ историко-культурной ситуации и характеристики сопредельных земель с территориями объектов изысканий;
- произведено определение наиболее перспективных для нахождения объектов культурного наследия зон на территории объекта изысканий;
- сделано определение точного месторасположения близлежащих объектов культурного наследия, проведен анализ степени воздействия на них при проведении работ;
- экспертиза земельных участков проводилась путем археологической разведки, в ходе которой произведено археологическое обследование территории участка предполагаемого строительства для определения наличия или отсутствия объектов культурного наследия, включенных в реестр, выявленных объектов культурного наследия либо объектов, обладающих признаками объектов культурного наследия;
- археологическая разведка производилась на основании Разрешения (Открытый Лист) № 2119-2020 выданного Министерством культуры Российской Федерации 24.09.2020 г. на имя директора ООО «НПО «АИКЭ» Амзаракова Петра Борисовича.
- результаты полевых исследований сведены в научно-технический отчет, являющийся неотъемлемым приложением к настоящему Акту государственной историко-культурной экспертизы.



### **13. Факты и сведения, выявленные и установленные в результате проведенных исследований.**

Экспертом проанализирована информация уполномоченного государственного органа по охране объектов культурного наследия, отчеты о ранее проведенных исследованиях, научная археологическая литература и проведено полевое обследование земельного участка.

#### **Общие сведения:**

Улуг-Хемский район (кожуун) Республики Тыва по сравнению с другими частями региона является одним из наиболее изученных в археологическом отношении. Здесь еще с конца XIX по настоящее время были выявлены и исследованы многие виды исторических памятников: стоянки древних охотников-собирателей эпохи палеолита-ранней бронзы, могильники и остатки укрепленных поселений поздней древности и средневековья. Связано это, видимо, с интенсивностью полевых исследований специалистами разных научных учреждений страны.

Систематические археологические исследования региона начинаются с 20-х годов XX века, когда С. А. Теплоухов раскапывает в 1927 г. отдельные земляные курганы в могильниках Чааты I и II, которые расположены на правой надпойменной террасе одноименной реки. Всего было раскопано 9 курганов в первом могильнике, 3 кургана – во втором. Материалы этого памятника исследователем, к сожалению, не были опубликованы. Введение их в научный оборот была осуществлена Л.Р. Кызласовым, где была определена культурно-хронологическая атрибуция комплексов, которых мы подробно остановимся ниже (Кызласов, 1979). Еще два кургана были исследованы С.А. Теплоуховым у подножия горы Бай-Даг, которые были отнесены к скифскому времени (Полторацкая, 1966)

После работ С. А. Теплоухова наступает долгая пауза по выявлению и исследованию археологических памятников. Только с 50-х годов XX века начинается раскопки различных комплексов на данной территории, и они связаны с работой Тувинского научно-исследовательского института языка, литературы (ТНИИЯЛИ) и истории под руководством С. И. Вайнштейна., а также Тувинской археологической экспедиции МГУ им. М.В. Ломоносова и Института археологии АН СССР под руководством Л.Р. Кызласова

Под руководством С. И. Вайнштейна археологические исследования на территории района проводятся в 1953 и 1956 – 1957 гг. Основной массив памятников, раскопанных ученым, представляют собой курганные могильники древности и средневековья, расположенные в левобережье Улуг-Хема. В частности, 4 кургана исследованы в могильнике урочища Кара-Чога, находящегося в долине р. Хендерге. Анализ полученного исследователем материала из комплексов показал, что они относятся к эпохе ранней бронзы, гунно-сарматскому времени и культуре раннесредневековых тюрок (Вайнштейн, 1954). В 1957 году окрестностях поселка Ишти-Хеми, у южного подножия одиноко стоящей в степи горы Сыын-Чюрек был исследован курганный могильник, материалы которого относятся к гунно-сарматскому времени. Весьма интересно сказать, что на южной стороне горы Сыын-Чюрек Вайнштейном были обнаружены петроглифы эпохи бронзы и раннего средневековья. Самый известный сюжет из них сцена «умыкания невесты», который был отнесен к эпохе раннесредневековых тюрок. Также в пределах района исследователем был раскопан одиночный курган в урочище Арыг-Бажи (предположительно скифского времени). Осмотрены Шагонарские городища (Вайнштейн, 1958).

Экспедицией Л.Р. Кызласова в 1958 – 1960 гг. был полностью раскопан могильник Чааты I, частично изучены могильник Чааты II, а также цепочка из 5 городищ, расположенных к западу от гор. Шагонар (Кызласов, 1969; 1979). Курганный могильник Чааты I был полностью раскопан в 1959 году. Всего на могильном поле исследовано 23 земляных кургана. В 1960 году могильнике Чааты II было раскопано 2 кургана. В результате анализа вещевого материала (предметы вооружения, круговая керамика), погребального обряда (погребения в катакомбах) курганов этих двух могильников (в том числе раскопанных С. А. Теплоуховым) исследователь допускал, что они относятся к погребениям древних уйгуров.

К уйгурскому времени были отнесены Шагонарские городища, из которых были исследованы 3 памятника.

Широкомасштабные исследования на территории Улуг-Хемского кожууна с 1965 года по 1984 гг. проводит Саяно-Тувинская археологическая экспедиция ЛОИА АН СССР (далее – СТЭАН) сначала под руководством А.Д. Грача, потом С. Н. Астахова (с 1971 г.). В результате работ отдельных отрядов экспедиции (всего на 1965 г. их было 6) выявлены и раскопаны памятники почти всех исторических периодов Тувы, начиная от палеолита до этнографической современности.

1 отряд СТЭАН под руководством А.Д. Грача в 1965 году исследовал курганный могильник эпохи енисейских кыргызов Эйлиг-Хем III (Грач, 1966; Грач и др. 1998). 5 отрядом Ю. И Трифонова в течение 1965-1968 года были исследованы курганы скифского, гунно-сарматского времени в могильниках у северного подножия хребта Аргалыкты, а также в урочищах Кара-Тал, Дыттыг-Чарык-Аксы (Трифонов, 1966; 1967; 1968; 1969; 2013).

Свои работы по исследованию могильников Бай-Даг I-III, Часкал и Даштыг-Шоль проводит 2 отряд А. М. Мандельштама в 1965 – 1967 гг. В результате этих исследований был получен весьма яркий материал характеризующий культуру кочевников гунно-сарматского времени (Мандельштам, 1966; 1967). В 1978 году этот же отряд проводит работу по исследованию разновременных курганных могильников Хайыракан I, Каат-Ховак I, II и Темир-Суг I недалеко от г. Шагонар (Мандельштам, 1979; Длужневская, Савинов, 2007, с. Табл. 1). Особый интерес представляют исследования Мандельштама в могильнике Темир-Суг I, где в кургане 19 было исследовано необычное погребение скифской эпохи VI – V вв. до н. э. (Кушакова, Чугунов, 2010). Эпизодическую работу в 1970 году на территории Улуг-Хемского кожууна проводит 4 отряд СТЭАН под руководством И. У. Самбу в могильниках Темир-Суг I и II, где были раскопаны выборочно курганы скифского, гунно-сарматского времени и эпохи кыргызского каганата (Самбу, 1971). Материалы курганов скифского времени (алды-бельская культура) из раскопок И. У. Самбу опубликованы недавно (Монгуш, 2018; Монгуш К., Монгуш М., 2019).

6 отряд СТЭАН под руководством М.Х. Маннай-оола в 1965 году исследует курганы в могильнике Ховужук (Паромный). Раскопки 7 объектов показали, что они относятся ко временному промежутку V – III вв. до н. э., а также гунно-сарматскому периоду (Маннай-оол, 1966; 1970).

В предпоследнем для СТЭАН полевом сезоне 1983 года, когда уже заканчивается основные работы по постройке Саяно-Шушенской гидроэлектростанции, отряд под руководством Г. В. Длужневской проводит работы в могильнике Бедиг-Хорум недалеко от

пос. Новый Эйлиг-Хем. Всего на могильнике было раскопано 11 курганов, которые датируются эпохой поздней бронзы, скифским временем (Длужневская, 1985)

В 1977–1978 гг. охранные раскопки проводит экспедиция ТНИИЯЛИ под руководством М. Х. Маннай-оола в зоне строительства Сенекской оросительной системы в левобережье р. Улуг-Хема. Всего по данным Маннай-оола были исследованы около десятка курганов скифского, гунно-сарматского времен, а также эпохи кыргызского каганата в могильниках Сенек 5 и 6 (Маннай-оол 1978; 1979; 1980).

С 1984 года по первое десятилетие 2000-х годов на данной территории археологические работы проводит Тувинская археологическая экспедиция ЛОИА АН СССР (ныне ИИМК РАН) под руководством Вл. А. Семенова и М. Е. Килуновской. В полевом сезоне 1984 года экспедиция исследует разновременные курганные могильники (комплексы монгун-тайгинской алды-бельской и кокэльской культур) в зоне строительства Торгалыкской оросительной системы (Семенов 1986; 1993). В 1992 – 1993 гг. экспедиция проводит спасательные раскопки курганов и срубных западин в могильнике Хайыракан, где основная масса комплексов относится к заключительной стадии развития культуры скифского времени Тувы (Семенов, 2003).

По своду археологических памятников, составленный И. У. Самбу на территории Улуг-Хемского района обнаружено 7 курганных могильников (Хайыракан 1-3, Барык 1-4), 3 стелы с орхоно-енисейской рунической письменностью и 25 пунктов сбора каменных орудий эпохи верхнего палеолита. Из них наиболее близкие к району проводимых нами работ представляют интерес курганные могильники Барык 1-4, которые находятся к ЮЗ от пос. Ийи-Тал (Самбу, 1994).

Резюмируя данные, следует отметить, что рассматриваемый район является весьма насыщенным археологическими памятниками. И важно сказать, что исследованиями специалистов был получен большой материал, который представляет почти всю колонную секвенцию древних культур Тувы.

Республика Тыва расположена в Южной Сибири и граничит с Монгольской республикой, Красноярским краем, Республикой Хакасия, Горным Алтаем и Иркутской областью. Территория республики по площади равна 168.6 тыс. кв. км., она простирается с востока на запад более чем на 700 км., с севера на юг в восточной части на 450 км., а в центральной части на 100 км.

Республика Тыва входит в состав Алтае-Саянской горной страны, обрамляющей с юго-запада т.н. Сибирскую платформу. Следует сказать, что чередование горных хребтов с межгорными котловинами – одна из главнейших особенностей в устройстве ее поверхности. Непосредственные работы проходили на территории Тувинской котловины. Последняя делится на несколько частей – Улуг-Хемская, Хемчикская и Турано-Уюкская депрессии. Остановимся на подробной географо-климатической характеристике Улуг-Хемской котловины, которая является местом изысканий.

Орографическая система Улуг-Хемской котловины крайне неравномерна. На западе ее ограничивает хребет Адар-Теш, на севере граница проходит по правобережью р. Улуг-Хем, где отроги Куртушибинского хребта подходят к самой реке, а на северо-востоке по правобережью р. Каа-Хем, вдоль подножья южных отрогов хребта академика Обручева, на востоке котловина ограничена невысоким хребтом Сыргалыг-Тайга, на юге граница частично проходит по тектонической предгорной впадине района Восточного Танну-Ола, а



в западной части – по предгорьям Западного Танну-Ола. По сравнению с другими рельеф Улуг-Хемской котловины имеет более спокойный характер, во многом обусловленный сравнительно пологим залеганием юрских отложений. Абсолютные отметки котловины, приуроченные к долинам Улуг-Хема и его притокам, колеблются в пределах 500 – 700 м. Наиболее ровные участки котловины приурочены к многочисленным террасам Улуг-Хема и его притоков.

По данным специалистов в пределах котловины р. Улуг-Хем образовала широкую и глубоко врезанную долину с несколькими хорошо выраженными речными террасами: 1) пойменная терраса сложена в нижних горизонтах хорошо окатанной галькой с большим количеством валунов, верхние горизонты представлены песчано-илистым материалом. Высота террас 2,8 – 4 м, занимают они обширные участки дна долины Улуг-Хема, достигая нескольких сот метров ширину; 2) 5-6 метровая терраса в основном также сложена хорошо окатанным валунно-галечным материалом, перекрытым в верхних горизонтах пылеватыми суглинками и супесями; 3) 8 – 12 метровая терраса отличается более мощным верхним горизонтом пылеватых суглинков и супесей, достигающих 2-метровой толщины; 4) 25 – 30 метровая терраса часто имеет слегка всхолмленный рельеф, ценный галечниками с большим процентом валунов; 5) 55 – 60-метровые террасы представлены отдельными небольшими фрагментами.

Улуг-Хемская котловина обладает особенно резко-континентальным климатом, средняя температура самого холодного месяца (января) равна – 32,2 градусов, самого теплого (июля) +19,6 градусов. Годовое количество осадков немногим превышает 200 мм. На востоке котловины количество осадков увеличивается до 300 мм в год.

Река Улуг-Хем с притоками, а также нижнее течение рр. Бий-Хема и Каа-Хема – основные водные артерии Улуг-Хемской котловины. Долина Улуг-Хема по ширине достигает 8 – 15 км. К югу от левого берега уступы террас сменяются холмисто-грядовым рельефом. В расширенных участках русло реки, разбиваясь на множество протоков, достигает в ширину 2 км, а в суженных русло, сжатое крутыми склонами из коренных пород, имеет ширину более 100 м. Соответственно изменяются и глубины: в расширенных участках они обычно колеблются в пределах 1 – 1,5 м, тогда как в местах сужений 10 – 12 м.

Растительный покров Улуг-Хемской котловины представлен различной степной растительностью и только по долинам рек, на северных склонах горных возвышенностей и в предгорной части распространена древесная растительность.

Наиболее пониженная пойменная часть долины Улуг-Хема и его притоков, а также многочисленные острова, заняты топольниками из лавролистного тополя и в меньшей степени березой мелколистной, черемухой, облепихой. Окраинные, более сухие части тополевых лесов, окаймляются зарослями караганы колючей, образующей высокие (до 2 м) сплошные заросли. На островах Улуг-Хема широко развиты злаково-разнотравные луга, сменяемые по окраинам топольников злаково-солончаковыми лугами. В местах искусственного орошения злаково-солончаковые луга обычно сменяются злаково-бобовыми.

Различен и почвенный покров котловины. В западной и северных частях котловины широко распространены каштановые почвы, чередующиеся с различными аллювиальными почвами речных террас. В центральных частях преобладают каштановые почвы с отдельными небольшими пятнами черноземов. Основные массивы черноземов

распространены по предгорьям Танну-Ола и в восточной части котловины. Под древесной растительностью северных склонов и отдельных возвышенностей встречаются серые лесные почвы. Все виды почв котловины обычно средне-малогумусны и имеют небольшую мощность. Довольно широко в котловине распространены песчаные массивы как закрепленные, так и не закрепленные растительностью (Балгазынский массив, Шагонарский, Чаахольский и др.).

Равнинные пространства Улуг-Хемской котловины, за пределами речных долин, заняты сухими степями со светло-каштановыми и каштановыми почвами. Травостой таких степей довольно редкий и обычно состоит из дерновинных злаков (ковыль восточный, ковыль галечный, тонконог стройный, пырей гребенчатый) с присутствием полыни холодной и небольшого количества разнотравья. Почти половина площади сухих степей покрыта кустами караганника, ближе к предгорьям Танну-Ола, где условия увлажнения улучшаются, сухие степи имеют более высокий и сомкнутый травостой, увеличивается число видов, особенно за счет разнотравья. В наиболее засушливых частях Улуг-Хемской котловины (окрестности Кызыла, безводная часть правобережья Улуг-Хема) развиты фрагменты пустынной степи, состоящие из почти сплошного покрова нанофитона.

По долинам нижнего течения рр. Бий-Хема и Каа-Хема на пойменных террасах развиты полынно-типчаково-злаковые степи. К востоку Улуг-Хемской котловины количество осадков несколько увеличивается. Водораздельная часть у левобережья Каа-Хема и бессточных озерах Чедер, Хадын представляет собой холмистую равнину с отдельными останцами из гранитных пород. Пологие склоны возвышенностей покрыты маломощными и малогумусными черноземами, а на более высоких частях растут небольшие рощицы березы и лиственницы, под которыми развиты слабооподзоленные лесные почвы.

Для всех частей Улуг-Хемской котловины типично распространение на склонах южной экспозиции каменистых степей. Травяной покров каменистых степей разреженный и низкий (Лиханов, 1958).

Район проведения работ по объекту «Капитальный ремонт автомобильной дороги Р-257 «Енисей» Красноярск-Абакан-Кызыл-Чадан-Хандагайты – граница с Монголией на участке км 940+000 – км 950+000» располагается в западной части Улуг-Хемской котловины, к северу от хребта Западный Танну-Ола, к северо-востоку от урочища Кара-Чыраа, к югу от горы Аргалыгтыг, к северу от горы Кызыл-Туруг. Абсолютные гипсометрические отметки – 754-909 м БСВ.

В сентябре-октябре 2020 года, в целях определения наличия или отсутствия объектов культурного наследия в границах земель, отводимых под проект «Капитальный ремонт автомобильной дороги Р-257 «Енисей» Красноярск-Абакан-Кызыл-Чадан-Хандагайты – граница с Монголией на участке км 940+000 – км 950+000» на территории Улуг-Хемского кожууна Республики Тыва, на основании Разрешения (Открытый Лист) № 2119-2020 от 24.09.2020 г. на имя Амзаракова П.Б. было произведено натурное археологическое обследование.

Методика проведения работ определялась в соответствии «Положением о порядке проведения археологических полевых работ (археологических раскопок и разведок) и составления научной отчетной документации», утвержденным постановлением Бюро Отделения историко-филологических наук РАН от 20 июня 2018 г. № 32.

Согласно сведениям уполномоченного органа охраны объектов культурного наследия Республики Тыва (Службы по лицензированию и надзору отдельных видов деятельности Республики Тыва), на территории проектирования объекты культурного наследия, включенные в реестр и выявленные объекты культурного наследия отсутствуют.

С целью определения наличия или отсутствия объектов, обладающих признаками объектов культурного наследия была произведена Государственная историко-культурная экспертиза путем археологических полевых рекогносцировочных работ.

На участке обследования общей линейной длиной 11,7 км (при ширине полосы обследования 50 метров), были произведены изыскания и заложено 12 шурфов, общей площадью 24 кв.м, выполнены описания и фотофиксация.

Подробное описание археологических работ, проведенных в рамках государственной историко-культурной экспертизы, дано в научно-техническом отчете, являющемся приложением к настоящему акту.

В результате проведения полевых археологических работ на территории земель, отводимых под проект «Капитальный ремонт автомобильной дороги Р-257 «Енисей» Красноярск-Абакан-Кызыл-Чадан-Хандагайты – граница с Монголией на участке км 940+000 – км 950+000» на территории Улуг-Хемского кожууна Республики Тыва выявлен 1 объект культурного (археологического) наследия: ВОАН «Курганный могильник Кара-Чыраа», определены его границы территорий.

**Экспертом установлено:**

- на территории земель, отводимых под проект «Капитальный ремонт автомобильной дороги Р-257 «Енисей» Красноярск-Абакан-Кызыл-Чадан-Хандагайты – граница с Монголией на участке км 940+000 – км 950+000» на территории Улуг-Хемского кожууна Республики Тыва расположен выявленный объект культурного (археологического) наследия «Курганный могильник Кара-Чыраа».

**14. Перечень документов и материалов, собранных и полученных при проведении экспертизы, а также использованной для нее специальной, технической и справочной литературы**

14.1. Федеральный закон от 25.06.2002 г. № 73-ФЗ «Об объектах культурного наследия (памятниках истории и культуры) народов Российской Федерации».

14.2. Федеральный закон от 27.06.2011 № 163-ФЗ «О ратификации Европейской конвенции об охране археологического наследия (пересмотренной)».

14.3. Постановление Правительства Российской Федерации от 15.07.2009 г. № 569 «Об утверждении Положения о государственной историко- культурной экспертизе».

14.4. Постановление Правительства Российской Федерации от 05.03.2007 г. N 145 «О порядке организации и проведения государственной экспертизы проектной документации и результатов инженерных изысканий».

14.5. Закон Республики Тыва от 18 января 2013 года N 1772 ВХ-I «Об охране и использовании объектов историко-культурного наследия народов Республики Тыва».

14.6. Положение о порядке проведения археологических полевых работ и составления научной отчетной документации, утверждённое постановлением Бюро Отделения историко-филологических наук Российской академии наук от 20.06.2018 № 32.

- 14.7. Приказ Министерства культуры Российской Федерации от 01.09.2015 г. № 2328 «Об утверждении перечня отдельных сведений об объектах археологического наследия, которые не подлежат опубликованию».
- 14.8. Публичная кадастровая карта: <http://pkk5.ru/>.
- 14.9. Геоинформационная система Google Earth Pro.
- 14.10. Методика определения границ территории объекта культурного наследия. Рекомендована к применению Министерством культуры Российской Федерации письмом от 27.01.2012 г. № 12-01-39/05-АБ.
- 14.11. Kilunovskaya M., Semenov V. The land in the heart of Asia.SPb, 1995.
- 14.12. Вайнштейн С.И. Археологические раскопки в Туве в 1953 г. // Ученые записки ТНИИЯЛИ. Вып. II. Кызыл.1954. С.140-154
- 14.13. Вайнштейн С.И. Некоторые итоги работ Археологической экспедиции
- 14.14. Тувинского НИИЯЛИ в 1956-1957 гг.// Ученые записки ТНИИЯЛИ.
- 14.15. Вып. 6. Кызыл. 1958. С.217-237. Вайнштейн С.И. Памятники скифского времени в Западной Туве // Ученые записки ТНИИЯЛИ. Вып. 3. Кызыл. 1955. С.78-103.
- 14.16. Вайнштейн С.И., Денисова Н.П. Историко-этнографические исследования в Туве в 1975 г.//Полевые исследования Института этнографии 1975 г. М., 1976.
- 14.17. Грач А.Д. Древние кочевники в центре Азии. М., 1980. 256 с.
- 14.18. Грач А.Д. Петроглифы Тувы, I // Сб.МАЭ, XVII. М.; Л., 1957.
- 14.19. Грач А.Д. Древнетюркские изваяния Тувы. 1961. 96 с.
- 14.20. Килуновская М.Е., Боковенко Н.А., Чан Со-Хо Наскальные изображения Центральной Азии. Фонд истории Северо-Восточной Азии. Сеул. 2007. 353 с. (на русском и корейском языках).
- 14.21. Кызласов Л. Р. История Тувы в средние века. М. 1969. 214 с.
- 14.22. Кызласов Л. Р. Древняя Тува (от палеолита до IX века). М., 1979. 207 с.
- 14.23. Мандельштам А.М. Ранние кочевники скифского периода на территории Тувы // Степная полоса Азиатской части СССР в скифо-сарматское время. М., 1992. С. 178 – 196.
- 14.24. Маннай-оол М.Х. Тува в скифское время. М. 1970.
- 14.25. Труды Тувинской комплексной археолого-этнографической экспедиции. II. 1959-1960. Материалы по этнографии и археологии бассейна р.Хемчик. Л.: «Наука». 1966. С.108-142.
- 14.26. Савинов Д.Г. Ранние кочевники Верхнего Енисея (археологические культуры и культурогенез). СПб, 2002. 204 с.
- 14.27. Савинов Д.Г. Народы Южной Сибири в древнетюркскую эпоху. Л. 1984. 174 с.
- 14.28. Свод археологических памятников Республики Тыва. Составитель Самбу И.У. Кызыл. 1994.
- 14.29. Семенов Вл.А. Могун-Тайга (археологические исследования в Туве в 1994-1995 гг.). СПб, 1997. – 48 с.
- 14.30. Семенов Вл.А., Чугунов К.В. Роль субстрата в сложении культур скифского облика в Туве // Проблемы археологии степной Евразии. Часть 2. Тез. конф. Кемерово, 1987. С. 73 – 76.

## **15. Обоснование вывода экспертизы**

Результат полевых археологических работ по обследованию земельного участка и собранная, проанализированная документация, вместе с другими привлеченными источниками, содержат полноценные сведения об испрашиваемом земельном участке и исчерпывающую информацию об объектах культурного наследия на рассматриваемой территории, соответствующую требованиям Федерального закона от 25.06.2002 г. № 73-ФЗ «Об объектах культурного наследия (памятниках истории и культуры) народов Российской Федерации», необходимую для определения наличия или отсутствия объектов культурного наследия, включенных в реестр, выявленных объектов культурного наследия либо объектов, обладающих признаками объекта культурного наследия, и согласования земляных, строительных, мелиоративных, хозяйственных и иных работ.

В результате обследования земельного участка методами археологических полевых изысканий, анализа документации, письменных и архивных источников по территории проектирования, на территории земель, отводимых под проект «Капитальный ремонт автомобильной дороги Р-257 «Енисей» Красноярск-Абакан-Кызыл-Чадан-Хандагайты – граница с Монголией на участке км 940+000 – км 950+000» на территории Улуг-Хемского кожууна Республики Тыва выявлен объект культурного (археологического) наследия: ВОАН «Курганный могильник Кара-Чыраа».

Проведение дополнительных полевых археологических исследований на землях, отводимых под проект «Капитальный ремонт автомобильной дороги Р-257 «Енисей» Красноярск-Абакан-Кызыл-Чадан-Хандагайты – граница с Монголией на участке км 940+000 – км 950+000» на территории Улуг-Хемского кожууна Республики Тыва не требуется.

## **16. Вывод экспертизы:**

Рассмотрев представленную на экспертизу документацию, а также учитывая факты и сведения, полученные в ходе проведения экспертизы, эксперт приходит к следующему **заключению:**

На территории земель, подлежащих воздействию строительных работ по проекту «Капитальный ремонт автомобильной дороги Р-257 «Енисей» Красноярск-Абакан-Кызыл-Чадан-Хандагайты – граница с Монголией на участке км 940+000 – км 950+000» на территории Улуг-Хемского кожууна Республики Тыва расположен объект культурного наследия: ВОАН «Курганный могильник Кара-Чыраа».

Проведение земляных, строительных, мелиоративных, хозяйственных работ, работ по использованию лесов (за исключением работ, указанных в пунктах 3, 4 и 7 части 1 статьи 25 Лесного кодекса Российской Федерации) и иных работ на территории земель, отводимых под объект «Капитальный ремонт автомобильной дороги Р-257 «Енисей» Красноярск-Абакан-Кызыл-Чадан-Хандагайты – граница с Монголией на участке км 940+000 – км 950+000» на территории Улуг-Хемского кожууна Республики Тыва считаю не возможным **(отрицательное заключение).**

Учитывая изложенное, Заказчик работ в соответствии со ст. 36, 45.1 73-ФЗ обязан:

- разработать в составе проектной документации раздел об обеспечении сохранности выявленных объектов культурного наследия или о проведении спасательных археологических полевых работ или проект обеспечения сохранности выявленных



объектов культурного наследия либо план проведения спасательных археологических полевых работ, включающих оценку воздействия проводимых работ на каждый объект культурного наследия (далее - документация или раздел документации, обосновывающий меры по обеспечению сохранности выявленных объектов культурного (археологического) наследия);

- получить по документации или разделу документации, обосновывающей меры по обеспечению сохранности выявленных объектов культурного наследия, заключение государственной историко-культурной экспертизы и представить его совместно с указанной документацией в уполномоченный орган по охране объектов культурного наследия (памятников истории и культуры) Республики Тыва согласование;

- обеспечить реализацию согласованной уполномоченным органом по охране объектов культурного наследия (памятников истории и культуры) Республики Тыва документации, обосновывающей меры по обеспечению сохранности выявленного объекта культурного (археологического) наследия.

#### **17. Перечень приложений к заключению экспертизы:**

- Договор на проведение ГИКЭ (5 листов).
- Копия приказа Минкультуры РФ № 78 от 31.01.2018 г. «Об утверждении статуса аттестованного эксперта по проведению государственной историко-культурной экспертизы» (26 листов).
- Копия приказа Минкультуры РФ № 961 от 20.06.2018 г. «Об утверждении статуса аттестованного эксперта по проведению государственной историко-культурной экспертизы» (31 лист).
- Письмо Службы по лицензированию и надзору отдельных видов деятельности Республики Тыва №1377 от 11.08.2020 г. (2 листа)
- Научно-технический отчет по результатам археологической разведки в рамках государственной историко-культурной экспертизы земель, подлежащих воздействию земляных, строительных, мелиоративных и (или) хозяйственных работ по проекту: «Капитальный ремонт автомобильной дороги Р-257 «Енисей» Красноярск-Абакан-Кызыл-Чадан-Хандагайты – граница с Монголией на участке км 940+000 – км 950+000». ООО «НПО «АИКЭ», Черногорск, 2020. (120 листов).

Дата оформления

Акта экспертизы «04» декабря 2020 г.

Эксперт ООО «НПО «АИКЭ»



П.Б. Амзараков

Утверждаю «04» декабря 2020 г.

Директор ООО «НПО «АИКЭ»



П.Б. Амзараков



## ДОГОВОР № ГИКЭЗУ-2020/0805

г. Черногорск

«25» августа 2020 г.

Общество с ограниченной ответственностью «ПермПроектИзыскания» (ООО «ПермПроектИзыскания»), именуемое в дальнейшем «ЗАКАЗЧИК», в лице генерального директора Баяндина Эдуарда Григорьевича, действующего на основании Устава, с одной стороны, и Общество с ограниченной ответственностью «Научно-производственное объединение «Археология и историко-культурная экспертиза» (ООО «НПО «АИКЭ»), именуемое в дальнейшем «ИСПОЛНИТЕЛЬ», в лице директора, Амзаракова Петра Борисовича, действующего на основании Устава, с другой стороны, заключили настоящий договор о нижеследующем:

### I. Предмет договора

1.1. «ЗАКАЗЧИК» поручает, а «ИСПОЛНИТЕЛЬ» принимает на себя обязательства по проведению государственной историко-культурной экспертизы земель, отводимых под проектирование объекта: «Капитальный ремонт автомобильной дороги Р-257 «Енисей» Красноярск-Абакан-Кызыл-Чадан-Хандагайты - граница с Монголией на участке км 940+000 - км 950+000» в Улуг-Хемском кожууне Республики Тыва.

1.2. Государственный надзор за археологическими исследованиями осуществляется уполномоченным органом Службой по лицензированию и надзору отдельных видов деятельности Республики Тыва.

1.3. Если в процессе выполнения работ выясняется нецелесообразность их дальнейшего проведения, «ИСПОЛНИТЕЛЬ» в трехдневный срок после приостановки работ извещает об этом «ЗАКАЗЧИКА». Вопрос о дальнейшем продолжении работ рассматривается сторонами в 15-ти дневный срок.

### II. Стоимость работ по договору и порядок расчетов

2.1. За выполнение работ, указанных в п. 1.1 настоящего договора, «ЗАКАЗЧИК» уплачивает исполнителю

(НДС не облагается).

2.2. Оплата за выполненные работы осуществляется «ЗАКАЗЧИКОМ» после подписания акта выполненных работ в течение 45 (сорок пять) рабочих дней на основании предъявленного «ИСПОЛНИТЕЛЕМ» акта выполненных работ, счета на оплату, путем перечисления средств на счет «ИСПОЛНИТЕЛЯ», указанного в настоящем договоре.

### III. Порядок сдачи и приемки работ

\_\_\_\_\_  
Э.Г. Баяндин

1

\_\_\_\_\_  
П.Б. Амзараков

3.1. При завершении работ «ИСПОЛНИТЕЛЬ» представляет «ЗАКАЗЧИКУ» акт сдачи-приемки выполненных работ.

3.2. «ЗАКАЗЧИК» в течение 15-ти дней со дня получения акта сдачи-приемки выполненных работ обязан направить «ИСПОЛНИТЕЛЮ», подписанный акт сдачи-приемки выполненных работ или мотивированный отказ от приемки работ.

3.3. В случае мотивированного отказа «ЗАКАЗЧИКА» сторонами составляется двусторонний акт с перечнем необходимых доработок и сроков их выполнения.

3.4. При необоснованном расторжении договора по письменному требованию «ЗАКАЗЧИКА» последний оплачивает «ИСПОЛНИТЕЛЮ» стоимость фактически выполненного объема работ, который определяется сторонами на день их приостановки.

3.5. Расторжение договора оформляется актом с указанием причин прекращения работ. Акт прекращения работ является основанием для оплаты счета «ИСПОЛНИТЕЛЯ» за фактически выполненные работы.

#### **IV. Права и обязанности сторон**

4.1. «Исполнитель» обязуется:

4.1.1. Обеспечить своевременное и качественное выполнение работ в соответствии с техническим заданием.

4.1.2. Информировать «ЗАКАЗЧИКА» по его запросам о состоянии дел по выполнению настоящего договора.

4.2. «ЗАКАЗЧИК» обязуется:

4.2.1. Предоставить «ИСПОЛНИТЕЛЮ» все необходимые материалы для проведения работ, включающие: каталоги координат проектируемых объектов, письмо уполномоченного органа власти о необходимости проведения государственной историко-культурной экспертизы земельных участков, градостроительный план земельного участка, а также необходимые разделы проектной документации.

4.2.2. Обеспечить организацию и согласование земляных работ в рамках полевых археологических изысканий и обеспечить доступ к месту проведения археологических полевых работ.

4.2.3. Обеспечить своевременную приемку выполненных работ.

4.2.4. Оплатить работы по настоящему договору, принятые в соответствии с его условиями.

#### **V. Ответственность сторон**

5.1. За нарушение договорных обязательств стороны несут ответственность согласно

\_\_\_\_\_  
Э.Г. Баяндин

\_\_\_\_\_  
П.Б. Амзараков



закону.

5.2. Споры по настоящему договору разрешаются в порядке, установленном законодательством.

## VI. Прочие условия

6.1. Неотъемлемой частью Договора являются: Приложение № 1 (Техническое задание), Приложение № 2 (Сметный расчет).

## VII. Срок действия и юридические адреса сторон

7.1. Срок действия договора с «25» августа 2020 г. по «30» декабря 2020 г.

## VIII. Адреса и реквизиты сторон

8.1. «ЗАКАЗЧИК»: Общество с ограниченной ответственностью «ПермПроектИзыскания»

ИНН 5904233880; КПП 590201001; ОГРН 1105904012125

Юридический адрес: 614000, г. Пермь, ул. Монастырская, д.14, офис 245

Банковские реквизиты:

р/с 40 702 810 249 090 040 430 в Волго-Вятском банке ПАО Сбербанк г. Нижний Новгород, к/с 301 018 109 000 000 006 03

БИК 042 202 603

Тел./факс: 8(342) 2-159-560

E-mail: ppi59@yandex.ru

8.2. «ИСПОЛНИТЕЛЬ»: Общество с ограниченной ответственностью «Научно – производственное объединение «Археология и историко-культурная экспертиза»

ИНН 1903026900; КПП 190301001; ОГРН 1171901002701

Юридический/фактический/почтовый адрес: 655156, Российская Федерация, Республика Хакасия, г. Черногорск, р.п. Пригорск, 6Б, оф.15

Банковские реквизиты:

АО «Тинькофф Банк»

р/с 40702810710000153502; к/с 30101810145250000974; БИК 044525974

Тел.: 8 (3902) 39-79-09

e-mail: mail@arxgeo.ru

«ЗАКАЗЧИК»:

Генеральный директор

ООО «ПермПроектИзыскания»



Баяндин Э.Г.

Э.Г. Баяндин

«ИСПОЛНИТЕЛЬ»:

Директор

ООО «НПО «АИКЭ»



Амзараков П.Б.

П.Б. Амзараков

«Утверждаю»

«Согласовано»

Генеральный директор  
ООО «ПермПроектИзыскания»

Директор  
ООО «НПО «АИКЭ»

Баяндин Э.Г.

П.Б. Амзараков

«25» августа 2020 г.

«25» августа 2020 г.



### ТЕХНИЧЕСКОЕ ЗАДАНИЕ

Проведение государственной историко-культурной экспертизы земель, отводимых под проектирование объекта: «Капитальный ремонт автомобильной дороги Р-257 «Енисей» Красноярск-Абакан-Кызыл-Чадан-Хандагайты - граница с Монголией на участке км 940+000 - км 950+000» в Улуг-Хемском районе Республики Тыва.

**Объект расположен:** в Улуг-Хемском районе Республики Тыва.

**Заказчик:** ООО «ПермПроектИзысканий»

**Исполнитель:** ООО «НПО «АИКЭ»

**Основание для выполнения археологических исследований:**

Закон РФ от 25.06.02 № 73 ФЗ «Об объектах культурного наследия (памятниках истории и культуры) народов Российской Федерации»;

**Цель:** Государственная историко-культурная экспертиза земель, отводимых под проектирование объекта: «Капитальный ремонт автомобильной дороги Р-257 «Енисей» Красноярск-Абакан-Кызыл-Чадан-Хандагайты - граница с Монголией на участке км 940+000 - км 950+000» в Улуг-Хемском районе Республики Тыва.

**Задачи \***

1. Подготовка экспедиции, получение рабочей документации, получение разрешения «Открытый лист», выезд экспедиции.
2. Проведение визуального натурного обследования участков (общая длина трассы 10 км).
3. Проведение шурфовочных работ с целью выявления объектов культурного (археологического) наследия (общее количество археологических шурфов: не менее 10, общей площадью не менее 20 кв. м.)
4. Оформление акта государственной историко-культурной экспертизы.

**Сроки работ:**

25.08.2020 г. – 30.12.2020 г.

**Объем археологических раскрытий:**

Не менее 20 кв. м.

**Финансирование работ:** Согласно сметному расчету.

\* Задачи выполняются в процессе работы не последовательно, а параллельно.

Э.Г. Баяндин

П.Б. Амзараков



## **1. Содержание работ, объёмы и перечень основных мероприятий.**

### **1.1. Подготовительный этап**

- 1.1.1. Получение технического задания и рабочей документации.
- 1.1.2. Подача заявки в Министерство Культуры РФ и получение Открытого листа на право проведения археологических исследований.
- 1.1.3. Закупка необходимого оборудования и материалов.
- 1.1.4. Проезд к месту работы

### **2. Рекогносцировочные работы по выявлению объектов культурного (археологического) наследия.**

- 2.1. Проведение визуального обследования территории, со сбором подъемного материала, изучением микрорельефа местности.
- 2.2. Проведение рекогносцировочных раскопок общей площадью не менее 20 кв. м., привязка шурфов в геодезической системе WGS-84 с применением системы глобального геопозиционирования GPS.
- 2.3. Ведение полевой документации в соответствии с требованиями Положения об Открытых листах Отдела полевых исследований Института археологии Российской академии наук (ОПИ ИА РАН).

### **3. Подготовка, составление и оформление акта заключения государственной историко-культурной экспертизы на предмет определения наличия или отсутствия объектов культурного наследия на территории проектирования:**

- 3.1. Государственная историко-культурная экспертиза проводится аттестованным экспертом, либо сотрудником экспертной организации в соответствии с действующим законодательством в сфере охраны объектов культурного наследия, на основании Разрешения (Открытый лист).
- 3.2. Заключение государственной историко-культурной экспертизы оформляется в электронном виде актом и подписывается электронно-цифровой подписью аттестованного эксперта и/или экспертной организации.
- 3.3. Заключение содержит в себе:
  - 3.3.1. Данные о задании, источнике финансирования, специалистах и рабочей силе и т.д.
  - 3.3.2. Методика производства работ с описанием методов, способов, приемов раскопок, расчисток, фиксация обработки материалов и т.д.
  - 3.3.3. Описание археологических раскритий, стратиграфии с указанием состава, толщины, цветности и возможной датировки.
  - 3.3.4. Альбом иллюстраций с подбором, компоновкой и составлением кратких аннотаций;
  - 3.3.5. Заключение об итогах работ, включающее полную информацию о выявленных объектах культурного (археологического) наследия (в случае их выявления) и об их границах.

### **4. Требования к качеству выполняемых работ.**

ООО «НПО «АИКЭ», организующее археологические исследования и государственную историко-культурную экспертизу, несет ответственность за финансовую отчетность, качество и объём выполнения полевых работ и за своевременность представления и качество отчётности о выполненных работах.

  
Э.Г. Баяндин

  
П.Б. Амзараков



**МИНИСТЕРСТВО КУЛЬТУРЫ  
РОССИЙСКОЙ ФЕДЕРАЦИИ**

**ПРИКАЗ**

*31 января 2018 г.*

Москва

№ 78

**Об утверждении статуса аттестованного эксперта по проведению  
государственной историко-культурной экспертизы**


В соответствии со статьей 30 Федерального закона от 25 июня 2002 г. № 73-ФЗ «Об объектах культурного наследия (памятниках истории и культуры) народов Российской Федерации», с пунктом 9 Положения о государственной историко-культурной экспертизе, утвержденного постановлением Правительства Российской Федерации от 15 июля 2009 г. № 569, Положением о порядке аттестации экспертов по проведению государственной историко-культурной экспертизы, утвержденным приказом Минкультуры России от 26 августа 2010 г. № 563 (в редакции приказа Минкультуры России от 17 октября 2011 г. № 1003), руководствуясь Положением об аттестационной комиссии Минкультуры России, утвержденным приказом Минкультуры России от 29 декабря 2011 г. № 1276, протоколом заседания аттестационной комиссии Минкультуры России от 20 декабря 2017 г., п р и к а з ы в а ю:

1. Утвердить статус аттестованного эксперта по проведению государственной историко-культурной экспертизы соискателям согласно приложению.

2. Департаменту государственной охраны культурного наследия (В.А.Цветнов) обеспечить размещение информации об аттестованных экспертах на официальном сайте Минкультуры России в сети Интернет.

3. Контроль за исполнением настоящего приказа оставляю за собой.

Заместитель Министра

A handwritten signature in black ink, consisting of a stylized 'O' followed by a long, sweeping horizontal stroke that curves upwards at the end.

О.В.Рыжков



# Приложение

Утверждено приказом  
Министерства культуры  
Российской Федерации

от «*31*» *декабря* 2018 г. № *78*

## Аттестованные эксперты по проведению государственной историко-культурной экспертизы

№ п/п	Фамилия, имя, отчество	Объекты экспертизы
1	Амзараков Петр Борисович	<ul style="list-style-type: none"> <li>- выявленные объекты культурного наследия в целях обоснования целесообразности включения данных объектов в реестр;</li> <li>- документы, обосновывающие включение объектов культурного наследия в реестр;</li> <li>- документация или разделы документации, обосновывающие меры по обеспечению сохранности объекта культурного наследия, включенного в реестр, выявленного объекта культурного наследия либо объекта, обладающего признаками объекта культурного наследия, при проведении земляных, мелиоративных, хозяйственных работ, указанных в настоящей статье работ по использованию лесов и иных работ в границах территории объекта культурного наследия либо на земельном участке, непосредственно связанном с земельным участком в границах территории объекта культурного наследия;</li> <li>- документация, за исключением научных отчетов о выполненных археологических полевых работах, содержащая результаты исследований, в соответствии с которыми определяется наличие или отсутствие объектов, обладающих признаками объекта</li> </ul>

		культурного наследия, на земельных участках, подлежащих воздействию земляных, строительных, мелиоративных, хозяйственных работ, работ по использованию лесов и иных работ.
2	Аушева Юлия Сергеевна	- выявленные объекты культурного наследия в целях обоснования целесообразности включения данных объектов в реестр.
3	Беляев Юрий Витальевич	- проектная документация на проведение работ по сохранению объектов культурного наследия.
4	Бубнов Владимир Иванович	- проектная документация на проведение работ по сохранению объектов культурного наследия.
5	Быков Александр Михайлович	- выявленные объекты культурного наследия в целях обоснования целесообразности включения данных объектов в реестр; - документы, обосновывающие включение объектов культурного наследия в реестр; - документы, обосновывающие изменение категории историко-культурного значения объекта культурного наследия.
6	Воробьев Сергей Анатольевич	- выявленные объекты культурного наследия в целях обоснования целесообразности включения данных объектов в реестр; - документы, обосновывающие включение объектов культурного наследия в реестр; - документы, обосновывающие исключение объектов культурного наследия из реестра; - земли, подлежащие воздействию земляных, строительных, мелиоративных, хозяйственных работ, предусмотренных статьей 25 Лесного кодекса Российской Федерации работ по использованию лесов (за исключением работ, указанных в пунктах 3, 4 и 7 части 1 статьи 25 Лесного кодекса Российской Федерации) и иных работ, в случае, если орган охраны объектов



		<p>культурного наследия не имеет данных об отсутствии на указанных землях объектов культурного наследия, включенных в реестр, выявленных объектов культурного наследия либо объектов, обладающих признаками объекта культурного наследия.</p> <p>- документация или разделы документации, обосновывающие меры по обеспечению сохранности объекта культурного наследия, включенного в реестр, выявленного объекта культурного наследия либо объекта, обладающего признаками объекта культурного наследия, при проведении земляных, мелиоративных, хозяйственных работ, указанных в настоящей статье работ по использованию лесов и иных работ в границах территории объекта культурного наследия либо на земельном участке, непосредственно связанном с земельным участком в границах территории объекта культурного наследия;</p> <p>- документация, за исключением научных отчетов о выполненных археологических полевых работах, содержащая результаты исследований, в соответствии с которыми определяется наличие или отсутствие объектов, обладающих признаками объекта культурного наследия, на земельных участках, подлежащих воздействию земляных, строительных, мелиоративных, хозяйственных работ, работ по использованию лесов и иных работ.</p>
7	Воробьева Елена Валерьевна	<p>- проекты зон охраны объекта культурного наследия;</p> <p>- проектная документация на проведение работ по сохранению объектов культурного наследия.</p>
8	Воронцова Елена Аркадьевна	<p>- выявленные объекты культурного наследия в целях обоснования целесообразности включения данных объектов в реестр;</p> <p>- документы, обосновывающие включение объектов культурного наследия в реестр;</p>



		<ul style="list-style-type: none"> <li>- документы, обосновывающие изменение категории историко-культурного значения объекта культурного наследия;</li> <li>- проектная документация на проведение работ по сохранению объектов культурного наследия.</li> </ul>
9	Вохменцев Михаил Павлович	<ul style="list-style-type: none"> <li>- выявленные объекты культурного наследия в целях обоснования целесообразности включения данных объектов в реестр;</li> <li>- документы, обосновывающие включение объектов культурного наследия в реестр;</li> <li>- земли, подлежащие воздействию земляных, строительных, мелиоративных, хозяйственных работ, предусмотренных статьей 25 Лесного кодекса Российской Федерации работ по использованию лесов (за исключением работ, указанных в пунктах 3, 4 и 7 части 1 статьи 25 Лесного кодекса Российской Федерации) и иных работ, в случае, если орган охраны объектов культурного наследия не имеет данных об отсутствии на указанных землях объектов культурного наследия, включенных в реестр, выявленных объектов культурного наследия либо объектов, обладающих признаками объекта культурного наследия.</li> </ul>
10	Гевель Евгений Зиновьевич	<ul style="list-style-type: none"> <li>- выявленные объекты культурного наследия в целях обоснования целесообразности включения данных объектов в реестр;</li> <li>- документы, обосновывающие включение объектов культурного наследия в реестр;</li> <li>- документы, обосновывающие изменение категории историко-культурного значения объекта культурного наследия.</li> </ul>
11	Гевель Екатерина Васильевна	<ul style="list-style-type: none"> <li>- выявленные объекты культурного наследия в целях обоснования целесообразности включения данных объектов в реестр;</li> </ul>

		<ul style="list-style-type: none"> <li>- документы, обосновывающие включение объектов культурного наследия в реестр.</li> </ul>
12	Демин Борис Олегович	<ul style="list-style-type: none"> <li>- выявленные объекты культурного наследия в целях обоснования целесообразности включения данных объектов в реестр;</li> <li>- документы, обосновывающие включение объектов культурного наследия в реестр.</li> </ul>
13	Дьяконов Виктор Михайлович	<ul style="list-style-type: none"> <li>- выявленные объекты культурного наследия в целях обоснования целесообразности включения данных объектов в реестр;</li> <li>- документы, обосновывающие включение объектов культурного наследия в реестр;</li> <li>- документация или разделы документации, обосновывающие меры по обеспечению сохранности объекта культурного наследия, включенного в реестр, выявленного объекта культурного наследия либо объекта, обладающего признаками объекта культурного наследия, при проведении земляных, мелиоративных, хозяйственных работ, указанных в настоящей статье работ по использованию лесов и иных работ в границах территории объекта культурного наследия либо на земельном участке, непосредственно связанном с земельным участком в границах территории объекта культурного наследия;</li> <li>- документация, за исключением научных отчетов о выполненных археологических полевых работах, содержащая результаты исследований, в соответствии с которыми определяется наличие или отсутствие объектов, обладающих признаками объекта культурного наследия, на земельных участках, подлежащих воздействию земляных, строительных, мелиоративных, хозяйственных работ, работ по использованию лесов и иных работ.</li> </ul>



14	Еремин Леонид Валентинович	<ul style="list-style-type: none"> <li>- выявленные объекты культурного наследия в целях обоснования целесообразности включения данных объектов в реестр;</li> <li>- документы, обосновывающие включение объектов культурного наследия в реестр.</li> </ul>
15	Завьялова Надежда Иосифовна	<ul style="list-style-type: none"> <li>- выявленные объекты культурного наследия в целях обоснования целесообразности включения данных объектов в реестр;</li> <li>- документы, обосновывающие включение объектов культурного наследия в реестр;</li> <li>- документы, обосновывающие отнесение объекта культурного наследия к историко-культурным заповедникам, особо ценным объектам культурного наследия народов Российской Федерации либо объектам всемирного культурного и природного наследия;</li> <li>- документы, обосновывающие изменение категории историко-культурного значения объекта культурного наследия;</li> <li>- проекты зон охраны объекта культурного наследия;</li> <li>- документация или разделы документации, обосновывающие меры по обеспечению сохранности объекта культурного наследия, включенного в реестр, выявленного объекта культурного наследия либо объекта, обладающего признаками объекта культурного наследия, при проведении земляных, мелиоративных, хозяйственных работ, указанных в настоящей статье работ по использованию лесов и иных работ в границах территории объекта культурного наследия либо на земельном участке, непосредственно связанном с земельным участком в границах территории объекта культурного наследия;</li> <li>- проектная документация на проведение работ по сохранению объектов культурного наследия.</li> </ul>

16	Каменева Татьяна Ефимовна	<ul style="list-style-type: none"> <li>- выявленные объекты культурного наследия в целях обоснования целесообразности включения данных объектов в реестр;</li> <li>- документы, обосновывающие включение объектов культурного наследия в реестр;</li> <li>- документы, обосновывающие исключение объектов культурного наследия из реестра;</li> <li>- документы, обосновывающие изменение категории историко-культурного значения объекта культурного наследия;</li> <li>- проекты зон охраны объекта культурного наследия;</li> <li>- документация или разделы документации, обосновывающие меры по обеспечению сохранности объекта культурного наследия, включенного в реестр, выявленного объекта культурного наследия либо объекта, обладающего признаками объекта культурного наследия, при проведении земляных, мелиоративных, хозяйственных работ, указанных в настоящей статье работ по использованию лесов и иных работ в границах территории объекта культурного наследия либо на земельном участке, непосредственно связанном с земельным участком в границах территории объекта культурного наследия;</li> <li>- проектная документация на проведение работ по сохранению объектов культурного наследия.</li> </ul>
17	Кириянов Николай Сергеевич	<ul style="list-style-type: none"> <li>- выявленные объекты культурного наследия в целях обоснования целесообразности включения данных объектов в реестр;</li> <li>- документы, обосновывающие включение объектов культурного наследия в реестр.</li> </ul>
18	Ковалева Ольга Витальевна	<ul style="list-style-type: none"> <li>- выявленные объекты культурного наследия в целях обоснования целесообразности включения данных объектов в реестр;</li> </ul>



		<ul style="list-style-type: none"> <li>- документы, обосновывающие включение объектов культурного наследия в реестр;</li> <li>- земли, подлежащие воздействию земляных, строительных, мелиоративных, хозяйственных работ, предусмотренных статьей 25 Лесного кодекса Российской Федерации работ по использованию лесов (за исключением работ, указанных в пунктах 3, 4 и 7 части 1 статьи 25 Лесного кодекса Российской Федерации) и иных работ, в случае, если орган охраны объектов культурного наследия не имеет данных об отсутствии на указанных землях объектов культурного наследия, включенных в реестр, выявленных объектов культурного наследия либо объектов, обладающих признаками объекта культурного наследия.</li> </ul>
19	Копылова Елена Ивановна	<ul style="list-style-type: none"> <li>- выявленные объекты культурного наследия в целях обоснования целесообразности включения данных объектов в реестр;</li> <li>- документы, обосновывающие включение объектов культурного наследия в реестр.</li> <li>- документы, обосновывающие изменение категории историко-культурного значения объекта культурного наследия;</li> <li>- документы, обосновывающие отнесение объекта культурного наследия к историко-культурным заповедникам, особо ценным объектам культурного наследия народов Российской Федерации либо объектам всемирного культурного и природного наследия;</li> <li>- документация или разделы документации, обосновывающие меры по обеспечению сохранности объекта культурного наследия, включенного в реестр, выявленного объекта культурного наследия либо объекта, обладающего признаками объекта культурного наследия, при проведении земляных, мелиоративных, хозяйственных работ, указанных в настоящей</li> </ul>

		<p>статье работ по использованию лесов и иных работ в границах территории объекта культурного наследия либо на земельном участке, непосредственно связанном с земельным участком в границах территории объекта культурного наследия;</p> <ul style="list-style-type: none"> <li>- проектная документация на проведение работ по сохранению объектов культурного наследия.</li> </ul>
20	Кустов Валерий Анатольевич	<ul style="list-style-type: none"> <li>- выявленные объекты культурного наследия в целях обоснования целесообразности включения данных объектов в реестр;</li> <li>- документы, обосновывающие включение объектов культурного наследия в реестр;</li> <li>- документация или разделы документации, обосновывающие меры по обеспечению сохранности объекта культурного наследия, включенного в реестр, выявленного объекта культурного наследия либо объекта, обладающего признаками объекта культурного наследия, при проведении земляных, мелиоративных, хозяйственных работ, указанных в настоящей статье работ по использованию лесов и иных работ в границах территории объекта культурного наследия либо на земельном участке, непосредственно связанном с земельным участком в границах территории объекта культурного наследия;</li> <li>- проекты зон охраны объекта культурного наследия;</li> <li>- проектная документация на проведение работ по сохранению объектов культурного наследия.</li> </ul>
21	Кутоков Дмитрий Владимирович	<ul style="list-style-type: none"> <li>- выявленные объекты культурного наследия в целях обоснования целесообразности включения данных объектов в реестр;</li> <li>- документы, обосновывающие включение объектов культурного наследия в реестр;</li> </ul>



		<p>- земли, подлежащие воздействию земляных, строительных, мелиоративных, хозяйственных работ, предусмотренных статьей 25 Лесного кодекса Российской Федерации работ по использованию лесов (за исключением работ, указанных в пунктах 3, 4 и 7 части 1 статьи 25 Лесного кодекса Российской Федерации) и иных работ, в случае, если орган охраны объектов культурного наследия не имеет данных об отсутствии на указанных землях объектов культурного наследия, включенных в реестр, выявленных объектов культурного наследия либо объектов, обладающих признаками объекта культурного наследия.</p> <p>- документация или разделы документации, обосновывающие меры по обеспечению сохранности объекта культурного наследия, включенного в реестр, выявленного объекта культурного наследия либо объекта, обладающего признаками объекта культурного наследия, при проведении земляных, мелиоративных, хозяйственных работ, указанных в настоящей статье работ по использованию лесов и иных работ в границах территории объекта культурного наследия либо на земельном участке, непосредственно связанном с земельным участком в границах территории объекта культурного наследия;</p> <p>- документация, за исключением научных отчетов о выполненных археологических полевых работах, содержащая результаты исследований, в соответствии с которыми определяется наличие или отсутствие объектов, обладающих признаками объекта культурного наследия, на земельных участках, подлежащих воздействию земляных, строительных, мелиоративных, хозяйственных работ, работ по использованию лесов и иных работ.</p>
22	Ланцов Сергей Борисович	<p>- выявленные объекты культурного наследия в целях обоснования</p>

	<p>целесообразности включения данных объектов в реестр;</p> <ul style="list-style-type: none"> <li>- документы, обосновывающие включение объектов культурного наследия в реестр;</li> <li>- земли, подлежащие воздействию земляных, строительных, мелиоративных, хозяйственных работ, предусмотренных статьей 25 Лесного кодекса Российской Федерации работ по использованию лесов (за исключением работ, указанных в пунктах 3, 4 и 7 части 1 статьи 25 Лесного кодекса Российской Федерации) и иных работ, в случае, если орган охраны объектов культурного наследия не имеет данных об отсутствии на указанных землях объектов культурного наследия, включенных в реестр, выявленных объектов культурного наследия либо объектов, обладающих признаками объекта культурного наследия.</li> <li>- документация или разделы документации, обосновывающие меры по обеспечению сохранности объекта культурного наследия, включенного в реестр, выявленного объекта культурного наследия либо объекта, обладающего признаками объекта культурного наследия, при проведении земляных, мелиоративных, хозяйственных работ, указанных в настоящей статье работ по использованию лесов и иных работ в границах территории объекта культурного наследия либо на земельном участке, непосредственно связанном с земельным участком в границах территории объекта культурного наследия;</li> <li>- документация, за исключением научных отчетов о выполненных археологических полевых работах, содержащая результаты исследований, в соответствии с которыми определяется наличие или отсутствие объектов, обладающих признаками объекта культурного наследия, на земельных участках, подлежащих воздействию земляных, строительных, мелиоративных, хозяйственных</li> </ul>
--	---------------------------------------------------------------------------------------------------------------------------------------------------------------------------------------------------------------------------------------------------------------------------------------------------------------------------------------------------------------------------------------------------------------------------------------------------------------------------------------------------------------------------------------------------------------------------------------------------------------------------------------------------------------------------------------------------------------------------------------------------------------------------------------------------------------------------------------------------------------------------------------------------------------------------------------------------------------------------------------------------------------------------------------------------------------------------------------------------------------------------------------------------------------------------------------------------------------------------------------------------------------------------------------------------------------------------------------------------------------------------------------------------------------------------------------------------------------------------------------------------------------------------------------------------------------------------------------------------------------------------------------------------------------------------------------------------------------------------------------------------------------------



		работ, работ по использованию лесов и иных работ.
23	Майко Вадим Владиславович	<ul style="list-style-type: none"> <li>- выявленные объекты культурного наследия в целях обоснования целесообразности включения данных объектов в реестр;</li> <li>- документы, обосновывающие включение объектов культурного наследия в реестр;</li> <li>- земли, подлежащие воздействию земляных, строительных, мелиоративных, хозяйственных работ, предусмотренных статьей 25 Лесного кодекса Российской Федерации работ по использованию лесов (за исключением работ, указанных в пунктах 3, 4 и 7 части 1 статьи 25 Лесного кодекса Российской Федерации) и иных работ, в случае, если орган охраны объектов культурного наследия не имеет данных об отсутствии на указанных землях объектов культурного наследия, включенных в реестр, выявленных объектов культурного наследия либо объектов, обладающих признаками объекта культурного наследия.</li> <li>- документация или разделы документации, обосновывающие меры по обеспечению сохранности объекта культурного наследия, включенного в реестр, выявленного объекта культурного наследия либо объекта, обладающего признаками объекта культурного наследия, при проведении земляных, мелиоративных, хозяйственных работ, указанных в настоящей статье работ по использованию лесов и иных работ в границах территории объекта культурного наследия либо на земельном участке, непосредственно связанном с земельным участком в границах территории объекта культурного наследия;</li> <li>- документация, за исключением научных отчетов о выполненных археологических полевых работах, содержащая результаты исследований, в соответствии с которыми определяется наличие или отсутствие</li> </ul>

		объектов, обладающих признаками объекта культурного наследия, на земельных участках, подлежащих воздействию земляных, строительных, мелиоративных, хозяйственных работ, работ по использованию лесов и иных работ.
24	Ногеров Мурат Сафарович	<ul style="list-style-type: none"> <li>- выявленные объекты культурного наследия в целях обоснования целесообразности включения данных объектов в реестр;</li> <li>- документы, обосновывающие включение объектов культурного наследия в реестр;</li> <li>- проектная документация на проведение работ по сохранению объектов культурного наследия.</li> </ul>
25	Перескоков Лев Валентинович	<ul style="list-style-type: none"> <li>- выявленные объекты культурного наследия в целях обоснования целесообразности включения данных объектов в реестр;</li> <li>- документы, обосновывающие включение объектов культурного наследия в реестр;</li> <li>- документы, обосновывающие исключение объектов культурного наследия из реестра;</li> <li>- документы, обосновывающие отнесение объекта культурного наследия к историко-культурным заповедникам, особо ценным объектам культурного наследия народов Российской Федерации либо объектам всемирного культурного и природного наследия;</li> <li>- документы, обосновывающие изменение категории историко-культурного значения объекта культурного наследия;</li> <li>- документация или разделы документации, обосновывающие меры по обеспечению сохранности объекта культурного наследия, включенного в реестр, выявленного объекта культурного наследия либо объекта, обладающего признаками объекта культурного наследия, при проведении земляных, мелиоративных,</li> </ul>



		<p>хозяйственных работ, указанных в настоящей статье работ по использованию лесов и иных работ в границах территории объекта культурного наследия либо на земельном участке, непосредственно связанном с земельным участком в границах территории объекта культурного наследия;</p> <p>- проектная документация на проведение работ по сохранению объектов культурного наследия.</p>
26	Петрочинина Ольга Анатольевна	<p>- выявленные объекты культурного наследия в целях обоснования целесообразности включения данных объектов в реестр;</p> <p>- документы, обосновывающие включение объектов культурного наследия в реестр;</p> <p>- документы, обосновывающие исключение объектов культурного наследия из реестра;</p> <p>- документы, обосновывающие изменение категории историко-культурного значения объекта культурного наследия;</p> <p>- документация или разделы документации, обосновывающие меры по обеспечению сохранности объекта культурного наследия, включенного в реестр, выявленного объекта культурного наследия либо объекта, обладающего признаками объекта культурного наследия, при проведении земляных, мелиоративных, хозяйственных работ, указанных в настоящей статье работ по использованию лесов и иных работ в границах территории объекта культурного наследия либо на земельном участке, непосредственно связанном с земельным участком в границах территории объекта культурного наследия;</p> <p>- проекты зон охраны объекта культурного наследия;</p> <p>- проектная документация на проведение работ по сохранению объектов культурного наследия.</p>

27	Пичугин Сергей Нинелович	- проектная документация на проведение работ по сохранению объектов культурного наследия.
28	Петросян Меружан Варанцович	<ul style="list-style-type: none"> <li>- выявленные объекты культурного наследия в целях обоснования целесообразности включения данных объектов в реестр;</li> <li>- документы, обосновывающие включение объектов культурного наследия в реестр;</li> <li>- документы, обосновывающие изменение категории историко-культурного значения объекта культурного наследия;</li> <li>- документация или разделы документации, обосновывающие меры по обеспечению сохранности объекта культурного наследия, включенного в реестр, выявленного объекта культурного наследия либо объекта, обладающего признаками объекта культурного наследия, при проведении земляных, мелиоративных, хозяйственных работ, указанных в настоящей статье работ по использованию лесов и иных работ в границах территории объекта культурного наследия либо на земельном участке, непосредственно связанном с земельным участком в границах территории объекта культурного наследия;</li> <li>- проекты зон охраны объекта культурного наследия;</li> <li>- проектная документация на проведение работ по сохранению объектов культурного наследия.</li> </ul>
29	Пуришева Елена Владимировна	<ul style="list-style-type: none"> <li>- выявленные объекты культурного наследия в целях обоснования целесообразности включения данных объектов в реестр;</li> <li>- документы, обосновывающие включение объектов культурного наследия в реестр;</li> <li>- документы, обосновывающие изменение категории историко-культурного значения объекта культурного наследия;</li> </ul>



		<ul style="list-style-type: none"> <li>- документы, обосновывающие отнесение объекта культурного наследия к историко-культурным заповедникам, особо ценным объектам культурного наследия народов Российской Федерации либо объектам всемирного культурного и природного наследия;</li> <li>- документация или разделы документации, обосновывающие меры по обеспечению сохранности объекта культурного наследия, включенного в реестр, выявленного объекта культурного наследия либо объекта, обладающего признаками объекта культурного наследия, при проведении земляных, мелиоративных, хозяйственных работ, указанных в настоящей статье работ по использованию лесов и иных работ в границах территории объекта культурного наследия либо на земельном участке, непосредственно связанном с земельным участком в границах территории объекта культурного наследия;</li> <li>- проекты зон охраны объекта культурного наследия;</li> <li>- проектная документация на проведение работ по сохранению объектов культурного наследия.</li> </ul>
30	Разумовская Ася Абрамовна	<ul style="list-style-type: none"> <li>- выявленные объекты культурного наследия в целях обоснования целесообразности включения данных объектов в реестр;</li> <li>- документы, обосновывающие включение объектов культурного наследия в реестр;</li> <li>- документы, обосновывающие изменение категории историко-культурного значения объекта культурного наследия;</li> <li>- документы, обосновывающие исключение объектов культурного наследия из реестра;</li> <li>документы, обосновывающие отнесение объекта культурного наследия к историко-культурным заповедникам, особо ценным объектам культурного наследия народов</li> </ul>

		<p>Российской Федерации либо объектам всемирного культурного и природного наследия;</p> <ul style="list-style-type: none"> <li>- проекты зон охраны объекта культурного наследия;</li> <li>- документация или разделы документации, обосновывающие меры по обеспечению сохранности объекта культурного наследия, включенного в реестр, выявленного объекта культурного наследия либо объекта, обладающего признаками объекта культурного наследия, при проведении земляных, мелиоративных, хозяйственных работ, указанных в настоящей статье работ по использованию лесов и иных работ в границах территории объекта культурного наследия либо на земельном участке, непосредственно связанном с земельным участком в границах территории объекта культурного наследия;</li> <li>- документация, за исключением научных отчетов о выполненных археологических полевых работах, содержащая результаты исследований, в соответствии с которыми определяется наличие или отсутствие объектов, обладающих признаками объекта культурного наследия, на земельных участках, подлежащих воздействию земляных, строительных, мелиоративных, хозяйственных работ, работ по использованию лесов и иных работ;</li> <li>- документация, обосновывающая границы защитной зоны объекта культурного наследия;</li> <li>- проектная документация на проведение работ по сохранению объектов культурного наследия.</li> </ul>
31	Рожин Дмитрий Николаевич	<ul style="list-style-type: none"> <li>- проектная документация на проведение работ по сохранению объектов культурного наследия.</li> </ul>
32	Рубель Александр Андреевич	<ul style="list-style-type: none"> <li>- выявленные объекты культурного наследия в целях обоснования целесообразности включения данных объектов в реестр;</li> </ul>



		<ul style="list-style-type: none"> <li>- документы, обосновывающие включение объектов культурного наследия в реестр;</li> <li>- документы, обосновывающие изменение категории историко-культурного значения объекта культурного наследия;</li> <li>- проекты зон охраны объекта культурного наследия;</li> <li>- проектная документация на проведение работ по сохранению объектов культурного наследия.</li> </ul>
33	Рудницкий Дмитрий Владимирович	<ul style="list-style-type: none"> <li>- проектная документация на проведение работ по сохранению объектов культурного наследия.</li> </ul>
34	Федосеев Николай Федорович	<ul style="list-style-type: none"> <li>- выявленные объекты культурного наследия в целях обоснования целесообразности включения данных объектов в реестр;</li> <li>- документы, обосновывающие включение объектов культурного наследия в реестр;</li> <li>- документация, за исключением научных отчетов о выполненных археологических полевых работах, содержащая результаты исследований, в соответствии с которыми определяется наличие или отсутствие объектов, обладающих признаками объекта культурного наследия, на земельных участках, подлежащих воздействию земляных, строительных, мелиоративных и (или) хозяйственных работ, предусмотренных статьей 25 Лесного кодекса Российской Федерации работ по использованию лесов (за исключением работ, указанных в пунктах 3, 4 и 7 части 1 статьи 25 Лесного кодекса Российской Федерации) и иных работ;</li> <li>- документация или разделы документации, обосновывающие меры по обеспечению сохранности объекта культурного наследия, включенного в реестр, выявленного объекта культурного наследия либо объекта, обладающего признаками объекта культурного наследия, при проведении земляных, мелиоративных и (или)</li> </ul>

		хозяйственных работ, предусмотренных статьей 25 Лесного кодекса Российской Федерации работ по использованию лесов и иных работ в границах территории объекта культурного наследия либо на земельном участке, непосредственно связанном с земельным участком в границах территории объекта культурного наследия.
35	Халилов Шукри Усниевич	<ul style="list-style-type: none"> <li>- выявленные объекты культурного наследия в целях обоснования целесообразности включения данных объектов в реестр;</li> <li>- документы, обосновывающие включение объектов культурного наследия в реестр;</li> <li>- документы, обосновывающие исключение объектов культурного наследия из реестра;</li> <li>- документы, обосновывающие изменение категории историко-культурного значения объекта культурного наследия;</li> <li>- проекты зон охраны объекта культурного наследия;</li> <li>- документация или разделы документации, обосновывающие меры по обеспечению сохранности объекта культурного наследия, включенного в реестр, выявленного объекта культурного наследия либо объекта, обладающего признаками объекта культурного наследия, при проведении земляных, мелиоративных, хозяйственных работ, указанных в настоящей статье работ по использованию лесов и иных работ в границах территории объекта культурного наследия либо на земельном участке, непосредственно связанном с земельным участком в границах территории объекта культурного наследия;</li> <li>- проектная документация на проведение работ по сохранению объектов культурного наследия.</li> </ul>
36	Хливнюк Александр Витальевич	<ul style="list-style-type: none"> <li>- выявленные объекты культурного наследия в целях обоснования</li> </ul>



		<p>целесообразности включения данных объектов в реестр;</p> <ul style="list-style-type: none"> <li>- документы, обосновывающие включение объектов культурного наследия в реестр;</li> <li>- документы, обосновывающие исключение объектов культурного наследия из реестра;</li> <li>- документы, обосновывающие изменение категории историко-культурного значения объекта культурного наследия;</li> <li>- проекты зон охраны объекта культурного наследия.</li> </ul>
37	Хорликов Алексей Петрович	<ul style="list-style-type: none"> <li>- выявленные объекты культурного наследия в целях обоснования целесообразности включения данных объектов в реестр;</li> <li>- документы, обосновывающие включение объектов культурного наследия в реестр;</li> <li>- документы, обосновывающие исключение объектов культурного наследия из реестра;</li> <li>- документы, обосновывающие изменение категории историко-культурного значения объекта культурного наследия;</li> <li>- документация или разделы документации, обосновывающие меры по обеспечению сохранности объекта культурного наследия, включенного в реестр, выявленного объекта культурного наследия либо объекта, обладающего признаками объекта культурного наследия, при проведении земляных, мелиоративных, хозяйственных работ, указанных в настоящей статье работ по использованию лесов и иных работ в границах территории объекта культурного наследия либо на земельном участке, непосредственно связанном с земельным участком в границах территории объекта культурного наследия;</li> <li>- проектная документация на проведение работ по сохранению объектов культурного наследия.</li> </ul>

38	Шавшин Владимир Георгиевич	<ul style="list-style-type: none"> <li>- выявленные объекты культурного наследия в целях обоснования целесообразности включения данных объектов в реестр;</li> <li>- документы, обосновывающие включение объектов культурного наследия в реестр;</li> <li>- документы, обосновывающие исключение объектов культурного наследия из реестра;</li> <li>- документы, обосновывающие изменение категории историко-культурного значения объекта культурного наследия.</li> </ul>
39	Шаповалова Светлана Леонидовна	<ul style="list-style-type: none"> <li>- выявленные объекты культурного наследия в целях обоснования целесообразности включения данных объектов в реестр;</li> <li>- документы, обосновывающие включение объектов культурного наследия в реестр;</li> <li>- документы, обосновывающие исключение объектов культурного наследия из реестра;</li> <li>- документы, обосновывающие изменение категории историко-культурного значения объекта культурного наследия;</li> <li>- документы, обосновывающие отнесение объекта культурного наследия к историко-культурным заповедникам, особо ценным объектам культурного наследия народов Российской Федерации либо объектам всемирного культурного и природного наследия;</li> <li>- проектная документация на проведение работ по сохранению объектов культурного наследия.</li> </ul>
40	Шараборин Аркадий Куприянович	<ul style="list-style-type: none"> <li>- выявленные объекты культурного наследия в целях обоснования целесообразности включения данных объектов в реестр;</li> <li>- документы, обосновывающие включение объектов культурного наследия в реестр;</li> </ul>




		<p>- земли, подлежащие воздействию земляных, строительных, мелиоративных и (или) хозяйственных работ, предусмотренных статьей 25 Лесного кодекса Российской Федерации работ по использованию лесов (за исключением работ, указанных в пунктах 3, 4 и 7 части 1 статьи 25 Лесного кодекса Российской Федерации) и иных работ, в случае если федеральный орган охраны объектов культурного наследия и орган охраны объектов культурного наследия субъекта Российской Федерации (далее - органы охраны объектов культурного наследия) не имеют данных об отсутствии на указанных землях объектов археологического наследия, включенных в реестр, и выявленных объектов археологического наследия.</p> <p>- документация, за исключением научных отчетов о выполненных археологических полевых работах, содержащая результаты исследований, в соответствии с которыми определяется наличие или отсутствие объектов, обладающих признаками объекта культурного наследия, на земельных участках, подлежащих воздействию земляных, строительных, мелиоративных и (или) хозяйственных работ, предусмотренных статьей 25 Лесного кодекса Российской Федерации работ по использованию лесов (за исключением работ, указанных в пунктах 3, 4 и 7 части 1 статьи 25 Лесного кодекса Российской Федерации) и иных работ;</p> <p>- документация или разделы документации, обосновывающие меры по обеспечению сохранности объекта культурного наследия, включенного в реестр, выявленного объекта культурного наследия либо объекта, обладающего признаками объекта культурного наследия, при проведении земляных, мелиоративных и (или) хозяйственных работ, предусмотренных статьей 25 Лесного кодекса Российской Федерации работ по использованию лесов и иных работ в границах территории объекта</p>
--	--	--------------------------------------------------------------------------------------------------------------------------------------------------------------------------------------------------------------------------------------------------------------------------------------------------------------------------------------------------------------------------------------------------------------------------------------------------------------------------------------------------------------------------------------------------------------------------------------------------------------------------------------------------------------------------------------------------------------------------------------------------------------------------------------------------------------------------------------------------------------------------------------------------------------------------------------------------------------------------------------------------------------------------------------------------------------------------------------------------------------------------------------------------------------------------------------------------------------------------------------------------------------------------------------------------------------------------------------------------------------------------------------------------------------------------------------------------------------------------------------------------------------------------------------------------------------------------------------------------------------------------------------------------------------------------------------------------------------------------------------------------------------------------------------------

		культурного наследия либо на земельном участке, непосредственно связанном с земельным участком в границах территории объекта культурного наследия.
41	Шашин Сергей Ирикович	<ul style="list-style-type: none"> <li>- выявленные объекты культурного наследия в целях обоснования целесообразности включения данных объектов в реестр;</li> <li>- документы, обосновывающие включение объектов культурного наследия в реестр;</li> <li>- проекты зон охраны объекта культурного наследия.</li> </ul>
42	Шеренкова Вера Николаевна	<ul style="list-style-type: none"> <li>- выявленные объекты культурного наследия в целях обоснования целесообразности включения данных объектов в реестр;</li> <li>- документы, обосновывающие включение объектов культурного наследия в реестр;</li> <li>- документы, обосновывающие изменение категории историко-культурного значения объекта культурного наследия;</li> <li>- документация или разделы документации, обосновывающие меры по обеспечению сохранности объекта культурного наследия, включенного в реестр, выявленного объекта культурного наследия либо объекта, обладающего признаками объекта культурного наследия, при проведении земляных, мелиоративных и (или) хозяйственных работ, предусмотренных статьей 25 Лесного кодекса Российской Федерации работ по использованию лесов и иных работ в границах территории объекта культурного наследия либо на земельном участке, непосредственно связанном с земельным участком в границах территории объекта культурного наследия;</li> <li>- проекты зон охраны объекта культурного наследия;</li> <li>- проектная документация на проведение работ по сохранению объектов культурного наследия.</li> </ul>



43	Шитов Алексей Валентинович	<ul style="list-style-type: none"> <li>- выявленные объекты культурного наследия в целях обоснования целесообразности включения данных объектов в реестр;</li> <li>- документы, обосновывающие включение объектов культурного наследия в реестр;</li> <li>- документы, обосновывающие изменение категории историко-культурного значения объекта культурного наследия;</li> <li>- документация или разделы документации, обосновывающие меры по обеспечению сохранности объекта культурного наследия, включенного в реестр, выявленного объекта культурного наследия либо объекта, обладающего признаками объекта культурного наследия, при проведении земляных, мелиоративных и (или) хозяйственных работ, предусмотренных статьей 25 Лесного кодекса Российской Федерации работ по использованию лесов и иных работ в границах территории объекта культурного наследия либо на земельном участке, непосредственно связанном с земельным участком в границах территории объекта культурного наследия;</li> <li>- проектная документация на проведение работ по сохранению объектов культурного наследия.</li> </ul>
----	----------------------------	---------------------------------------------------------------------------------------------------------------------------------------------------------------------------------------------------------------------------------------------------------------------------------------------------------------------------------------------------------------------------------------------------------------------------------------------------------------------------------------------------------------------------------------------------------------------------------------------------------------------------------------------------------------------------------------------------------------------------------------------------------------------------------------------------------------------------------------------------------------------------------------------------------------------------------------------------------------------------------------------------------------------------------------------------------------------------------------------------------------------

---





**МИНИСТЕРСТВО КУЛЬТУРЫ  
РОССИЙСКОЙ ФЕДЕРАЦИИ**

**ПРИКАЗ**

*В.В. Мухоморов*

Москва

№ *961*

**Об утверждении статуса аттестованного эксперта по проведению  
государственной историко-культурной экспертизы**

В соответствии со статьей 30 Федерального закона от 25 июня 2002 г. № 73-ФЗ «Об объектах культурного наследия (памятниках истории и культуры) народов Российской Федерации», с пунктом 9 Положения о государственной историко-культурной экспертизе, утвержденного постановлением Правительства Российской Федерации от 15 июля 2009 г. № 569, Положением о порядке аттестации экспертов по проведению государственной историко-культурной экспертизы, утвержденным приказом Минкультуры России от 26 августа 2010 г. № 563 (в редакции приказа Минкультуры России от 17 октября 2011 г. № 1003), руководствуясь Положением об аттестационной комиссии Минкультуры России, утвержденным приказом Минкультуры России от 29 декабря 2011 г. № 1276, протоколом заседания аттестационной комиссии Минкультуры России от 04 июня 2018 г., п р и к а з ы в а ю:

1. Утвердить статус аттестованного эксперта по проведению государственной историко-культурной экспертизы соискателям согласно приложению.



2. Департаменту государственной охраны культурного наследия (В.А.Цветнов) обеспечить размещение информации об аттестованных экспертах на официальном сайте Минкультуры России в сети Интернет.

3. Контроль за исполнением настоящего приказа оставляю за собой.

Заместитель Министра



С.Г.Обрывалин

## П р и л о ж е н и е

Утверждено приказом  
Министерства культуры  
Российской Федерации

от «*26 июня*» 2018 г. № *961*

**Аттестованные эксперты по проведению  
государственной историко-культурной экспертизы**

№ п/п	Фамилия, имя, отчество	Объекты экспертизы
1	Аверин Вадим Александрович	<ul style="list-style-type: none"> <li>- выявленные объекты культурного наследия в целях обоснования целесообразности включения данных объектов в реестр;</li> <li>- земли, подлежащие воздействию земляных, строительных, мелиоративных, хозяйственных работ, предусмотренных статьей 25 Лесного кодекса Российской Федерации работ по использованию лесов (за исключением работ, указанных в пунктах 3, 4 и 7 части 1 статьи 25 Лесного кодекса Российской Федерации) и иных работ, в случае, если орган охраны объектов культурного наследия не имеет данных об отсутствии на указанных землях объектов культурного наследия, включенных в реестр, выявленных объектов культурного наследия либо объектов, обладающих признаками объекта культурного наследия;</li> <li>- документация, за исключением научных отчетов о выполненных археологических полевых работах, содержащая результаты исследований, в соответствии с которыми определяется наличие или отсутствие объектов, обладающих признаками объекта культурного наследия, на земельных участках, подлежащих воздействию земляных, строительных, мелиоративных, хозяйственных работ, работ по использованию лесов и иных работ;</li> <li>- документация или разделы документации, обосновывающие меры по обеспечению</li> </ul>

		сохранности объекта культурного наследия, включенного в реестр, выявленного объекта культурного наследия либо объекта, обладающего признаками объекта культурного наследия, при проведении земляных, мелиоративных, хозяйственных работ, указанных в настоящей статье работ по использованию лесов и иных работ в границах территории объекта культурного наследия либо на земельном участке, непосредственно связанном с земельным участком в границах территории объекта культурного наследия.
2	Акимова София Владимировна	<ul style="list-style-type: none"> <li>- выявленные объекты культурного наследия в целях обоснования целесообразности включения данных объектов в реестр;</li> <li>- документы, обосновывающие включение объектов культурного наследия в реестр;</li> <li>- земли, подлежащие воздействию земляных, строительных, мелиоративных, хозяйственных работ, предусмотренных статьями 25 Лесного кодекса Российской Федерации работ по использованию лесов (за исключением работ, указанных в пунктах 3, 4 и 7 части 1 статьи 25 Лесного кодекса Российской Федерации) и иных работ, в случае, если орган охраны объектов культурного наследия не имеет данных об отсутствии на указанных землях объектов культурного наследия, включенных в реестр, выявленных объектов культурного наследия либо объектов, обладающих признаками объекта культурного наследия;</li> <li>- документация, за исключением научных отчетов о выполненных археологических полевых работах, содержащая результаты исследований, в соответствии с которыми определяется наличие или отсутствие объектов, обладающих признаками объекта культурного наследия, на земельных участках, подлежащих воздействию земляных, строительных, мелиоративных, хозяйственных работ, работ по использованию лесов и иных работ;</li> <li>- документация или разделы документации, обосновывающие меры по обеспечению сохранности объекта культурного наследия, включенного в реестр, выявленного объекта</li> </ul>



		культурного наследия либо объекта, обладающего признаками объекта культурного наследия, при проведении земляных, мелиоративных, хозяйственных работ, указанных в настоящей статье работ по использованию лесов и иных работ в границах территории объекта культурного наследия либо на земельном участке, непосредственно связанном с земельным участком в границах территории объекта культурного наследия.
3	Астахов Сергей Никитович	<p>выявленные объекты культурного наследия в целях обоснования целесообразности включения данных объектов в реестр;</p> <ul style="list-style-type: none"> <li>- документы, обосновывающие включение объектов культурного наследия в реестр;</li> <li>- документы, обосновывающие исключение объектов культурного наследия из реестра;</li> <li>- земли, подлежащие воздействию земляных, строительных, мелиоративных, хозяйственных работ, предусмотренных статьями 25 Лесного кодекса Российской Федерации работ по использованию лесов (за исключением работ, указанных в пунктах 3, 4 и 7 части 1 статьи 25 Лесного кодекса Российской Федерации) и иных работ, в случае, если орган охраны объектов культурного наследия не имеет данных об отсутствии на указанных землях объектов культурного наследия, включенных в реестр, выявленных объектов культурного наследия либо объектов, обладающих признаками объекта культурного наследия;</li> <li>- документация, за исключением научных отчетов о выполненных археологических полевых работах, содержащая результаты исследований, в соответствии с которыми определяется наличие или отсутствие объектов, обладающих признаками объекта культурного наследия, на земельных участках, подлежащих воздействию земляных, строительных, мелиоративных, хозяйственных работ, работ по использованию лесов и иных работ;</li> <li>- документация или разделы документации, обосновывающие меры по обеспечению сохранности объекта культурного наследия, включенного в реестр, выявленного объекта</li> </ul>

		культурного наследия либо объекта, обладающего признаками объекта культурного наследия, при проведении земляных, мелиоративных, хозяйственных работ, указанных в настоящей статье работ по использованию лесов и иных работ в границах территории объекта культурного наследия либо на земельном участке, непосредственно связанном с земельным участком в границах территории объекта культурного наследия.
4	Вахтина Марина Юрьевна	<ul style="list-style-type: none"> <li>- выявленные объекты культурного наследия в целях обоснования целесообразности включения данных объектов в реестр;</li> <li>- документы, обосновывающие включение объектов культурного наследия в реестр;</li> <li>- земли, подлежащие воздействию земляных, строительных, мелиоративных, хозяйственных работ, предусмотренных статьей 25 Лесного кодекса Российской Федерации работ по использованию лесов (за исключением работ, указанных в пунктах 3, 4 и 7 части 1 статьи 25 Лесного кодекса Российской Федерации) и иных работ, в случае, если орган охраны объектов культурного наследия не имеет данных об отсутствии на указанных землях объектов культурного наследия, включенных в реестр, выявленных объектов культурного наследия либо объектов, обладающих признаками объекта культурного наследия.</li> </ul>
5	Гей Александр Николаевич	<ul style="list-style-type: none"> <li>- выявленные объекты культурного наследия в целях обоснования целесообразности включения данных объектов в реестр;</li> <li>- документы, обосновывающие включение объектов культурного наследия в реестр;</li> <li>- земли, подлежащие воздействию земляных, строительных, мелиоративных, хозяйственных работ, предусмотренных статьей 25 Лесного кодекса Российской Федерации работ по использованию лесов (за исключением работ, указанных в пунктах 3, 4 и 7 части 1 статьи 25 Лесного кодекса Российской Федерации) и иных работ, в случае, если орган охраны объектов культурного наследия не имеет данных об отсутствии на указанных землях объектов</li> </ul>

		культурного наследия, включенных в реестр, выявленных объектов культурного наследия либо объектов, обладающих признаками объекта культурного наследия.
6	Гельман Евгения Ивановна	<ul style="list-style-type: none"> <li>- выявленные объекты культурного наследия в целях обоснования целесообразности включения данных объектов в реестр;</li> <li>- документы, обосновывающие включение объектов культурного наследия в реестр;</li> <li>- документы, обосновывающие исключение объектов культурного наследия из реестра;</li> <li>- земли, подлежащие воздействию земляных, строительных, мелиоративных, хозяйственных работ, предусмотренных статьей 25 Лесного кодекса Российской Федерации работ по использованию лесов (за исключением работ, указанных в пунктах 3, 4 и 7 части 1 статьи 25 Лесного кодекса Российской Федерации) и иных работ, в случае, если орган охраны объектов культурного наследия не имеет данных об отсутствии на указанных землях объектов культурного наследия, включенных в реестр, выявленных объектов культурного наследия либо объектов, обладающих признаками объекта культурного наследия.</li> </ul>
7	Глебов Вячеслав Петрович	<ul style="list-style-type: none"> <li>- выявленные объекты культурного наследия в целях обоснования целесообразности включения данных объектов в реестр;</li> <li>- документы, обосновывающие включение объектов культурного наследия в реестр;</li> <li>- документы, обосновывающие исключение объектов культурного наследия из реестра;</li> <li>- земли, подлежащие воздействию земляных, строительных, мелиоративных, хозяйственных работ, предусмотренных статьей 25 Лесного кодекса Российской Федерации работ по использованию лесов (за исключением работ, указанных в пунктах 3, 4 и 7 части 1 статьи 25 Лесного кодекса Российской Федерации) и иных работ, в случае, если орган охраны объектов культурного наследия не имеет данных об отсутствии на указанных землях объектов культурного наследия, включенных в реестр, выявленных объектов культурного наследия либо</li> </ul>



		объектов, обладающих признаками объекта культурного наследия.
8	Глухов Александр Анатольевич	<p>- документация или разделы документации, обосновывающие меры по обеспечению сохранности объекта культурного наследия, включенного в реестр, выявленного объекта культурного наследия либо объекта, обладающего признаками объекта культурного наследия, при проведении земляных, мелиоративных, хозяйственных работ, указанных в настоящей статье работ по использованию лесов и иных работ в границах территории объекта культурного наследия либо на земельном участке, непосредственно связанном с земельным участком в границах территории объекта культурного наследия;</p> <p>- документация, за исключением научных отчетов о выполненных археологических полевых работах, содержащая результаты исследований, в соответствии с которыми определяется наличие или отсутствие объектов, обладающих признаками объекта культурного наследия, на земельных участках, подлежащих воздействию земляных, строительных, мелиоративных, хозяйственных работ, работ по использованию лесов и иных работ.</p>
9	Горончаровский Владимир Анатольевич	<p>- выявленные объекты культурного наследия в целях обоснования целесообразности включения данных объектов в реестр;</p> <p>- документы, обосновывающие включение объектов культурного наследия в реестр;</p> <p>- земли, подлежащие воздействию земляных, строительных, мелиоративных, хозяйственных работ, предусмотренных статьей 25 Лесного кодекса Российской Федерации работ по использованию лесов (за исключением работ, указанных в пунктах 3, 4 и 7 части 1 статьи 25 Лесного кодекса Российской Федерации) и иных работ, в случае, если орган охраны объектов культурного наследия не имеет данных об отсутствии на указанных землях объектов культурного наследия, включенных в реестр, выявленных объектов культурного наследия либо объектов, обладающих признаками объекта культурного наследия.</p>

10	Гуренко Леонид Валерьевич	<ul style="list-style-type: none"> <li>- выявленные объекты культурного наследия в целях обоснования целесообразности включения данных объектов в реестр;</li> <li>- документы, обосновывающие включение объектов культурного наследия в реестр;</li> <li>- документы, обосновывающие исключение объектов культурного наследия из реестра;</li> <li>- земли, подлежащие воздействию земляных, строительных, мелиоративных, хозяйственных работ, предусмотренных статьями 25 Лесного кодекса Российской Федерации работ по использованию лесов (за исключением работ, указанных в пунктах 3, 4 и 7 части 1 статьи 25 Лесного кодекса Российской Федерации) и иных работ, в случае, если орган охраны объектов культурного наследия не имеет данных об отсутствии на указанных землях объектов культурного наследия, включенных в реестр, выявленных объектов культурного наследия либо объектов, обладающих признаками объекта культурного наследия;</li> <li>- документация или разделы документации, обосновывающие меры по обеспечению сохранности объекта культурного наследия, включенного в реестр, выявленного объекта культурного наследия либо объекта, обладающего признаками объекта культурного наследия, при проведении земляных, мелиоративных, хозяйственных работ, указанных в настоящей статье работ по использованию лесов и иных работ в границах территории объекта культурного наследия либо на земельном участке, непосредственно связанном с земельным участком в границах территории объекта культурного наследия;</li> <li>- документация, за исключением научных отчетов о выполненных археологических полевых работах, содержащая результаты исследований, в соответствии с которыми определяется наличие или отсутствие объектов, обладающих признаками объекта культурного наследия, на земельных участках, подлежащих воздействию земляных, строительных, мелиоративных, хозяйственных работ, работ по использованию лесов и иных работ.</li> </ul>
----	---------------------------	----------------------------------------------------------------------------------------------------------------------------------------------------------------------------------------------------------------------------------------------------------------------------------------------------------------------------------------------------------------------------------------------------------------------------------------------------------------------------------------------------------------------------------------------------------------------------------------------------------------------------------------------------------------------------------------------------------------------------------------------------------------------------------------------------------------------------------------------------------------------------------------------------------------------------------------------------------------------------------------------------------------------------------------------------------------------------------------------------------------------------------------------------------------------------------------------------------------------------------------------------------------------------------------------------------------------------------------------------------------------------------------------------------------------------------------------------------------------------------------------------------------------------------------------------------------------------------------------------------------------------------------------------------------------------------------------------------------------------------------------------------------------------------------------------------------------------------------------------------------------------------------------------------------------------------------------------------------------------------

11	Еремеев Иван Игоревич	<ul style="list-style-type: none"> <li>- выявленные объекты культурного наследия в целях обоснования целесообразности включения данных объектов в реестр;</li> <li>- документы, обосновывающие включение объектов культурного наследия в реестр;</li> <li>- документы, обосновывающие исключение объектов культурного наследия из реестра;</li> <li>- земли, подлежащие воздействию земляных, строительных, мелиоративных, хозяйственных работ, предусмотренных статьей 25 Лесного кодекса Российской Федерации работ по использованию лесов (за исключением работ, указанных в пунктах 3, 4 и 7 части 1 статьи 25 Лесного кодекса Российской Федерации) и иных работ, в случае, если орган охраны объектов культурного наследия не имеет данных об отсутствии на указанных землях объектов культурного наследия, включенных в реестр, выявленных объектов культурного наследия либо объектов, обладающих признаками объекта культурного наследия.</li> </ul>
12	Ерохин Александр Валерьевич	<ul style="list-style-type: none"> <li>- выявленные объекты культурного наследия в целях обоснования целесообразности включения данных объектов в реестр;</li> <li>- документы, обосновывающие включение объектов культурного наследия в реестр;</li> <li>- земли, подлежащие воздействию земляных, строительных, мелиоративных, хозяйственных работ, предусмотренных статьей 25 Лесного кодекса Российской Федерации работ по использованию лесов (за исключением работ, указанных в пунктах 3, 4 и 7 части 1 статьи 25 Лесного кодекса Российской Федерации) и иных работ, в случае, если орган охраны объектов культурного наследия не имеет данных об отсутствии на указанных землях объектов культурного наследия, включенных в реестр, выявленных объектов культурного наследия либо объектов, обладающих признаками объекта культурного наследия.</li> <li>- документация или разделы документации, обосновывающие меры по обеспечению сохранности объекта культурного наследия, включенного в реестр, выявленного объекта</li> </ul>



		<p>культурного наследия либо объекта, обладающего признаками объекта культурного наследия, при проведении земляных, мелиоративных, хозяйственных работ, указанных в настоящей статье работ по использованию лесов и иных работ в границах территории объекта культурного наследия либо на земельном участке, непосредственно связанном с земельным участком в границах территории объекта культурного наследия;</p> <p>- документация, за исключением научных отчетов о выполненных археологических полевых работах, содержащая результаты исследований, в соответствии с которыми определяется наличие или отсутствие объектов, обладающих признаками объекта культурного наследия, на земельных участках, подлежащих воздействию земляных, строительных, мелиоративных, хозяйственных работ, работ по использованию лесов и иных работ.</p>
13	Кашаев Сергей Владимирович	<p>- выявленные объекты культурного наследия в целях обоснования целесообразности включения данных объектов в реестр;</p> <p>- документы, обосновывающие включение объектов культурного наследия в реестр;</p> <p>- документы, обосновывающие исключение объектов культурного наследия из реестра;</p> <p>- земли, подлежащие воздействию земляных, строительных, мелиоративных, хозяйственных работ, предусмотренных статьей 25 Лесного кодекса Российской Федерации работ по использованию лесов (за исключением работ, указанных в пунктах 3, 4 и 7 части 1 статьи 25 Лесного кодекса Российской Федерации) и иных работ, в случае, если орган охраны объектов культурного наследия не имеет данных об отсутствии на указанных землях объектов культурного наследия, включенных в реестр, выявленных объектов культурного наследия либо объектов, обладающих признаками объекта культурного наследия.</p>
14	Клюев Николай Александрович	<p>- выявленные объекты культурного наследия в целях обоснования целесообразности включения данных объектов в реестр;</p>

		<ul style="list-style-type: none"> <li>- документы, обосновывающие включение объектов культурного наследия в реестр;</li> <li>- документы, обосновывающие исключение объектов культурного наследия из реестра;</li> <li>- земли, подлежащие воздействию земляных, строительных, мелиоративных, хозяйственных работ, предусмотренных статьей 25 Лесного кодекса Российской Федерации работ по использованию лесов (за исключением работ, указанных в пунктах 3, 4 и 7 части 1 статьи 25 Лесного кодекса Российской Федерации) и иных работ, в случае, если орган охраны объектов культурного наследия не имеет данных об отсутствии на указанных землях объектов культурного наследия, включенных в реестр, выявленных объектов культурного наследия либо объектов, обладающих признаками объекта культурного наследия.</li> <li>- документация или разделы документации, обосновывающие меры по обеспечению сохранности объекта культурного наследия, включенного в реестр, выявленного объекта культурного наследия либо объекта, обладающего признаками объекта культурного наследия, при проведении земляных, мелиоративных, хозяйственных работ, указанных в настоящей статье работ по использованию лесов и иных работ в границах территории объекта культурного наследия либо на земельном участке, непосредственно связанном с земельным участком в границах территории объекта культурного наследия;</li> <li>- документация, за исключением научных отчетов о выполненных археологических полевых работах, содержащая результаты исследований, в соответствии с которыми определяется наличие или отсутствие объектов, обладающих признаками объекта культурного наследия, на земельных участках, подлежащих воздействию земляных, строительных, мелиоративных, хозяйственных работ, работ по использованию лесов и иных работ.</li> </ul>
15	Кравцов Андрей Евгеньевич	<ul style="list-style-type: none"> <li>- выявленные объекты культурного наследия в целях обоснования целесообразности включения данных объектов в реестр;</li> </ul>

		<ul style="list-style-type: none"> <li>- документы, обосновывающие включение объектов культурного наследия в реестр;</li> <li>- документы, обосновывающие исключение объектов культурного наследия из реестра;</li> <li>- земли, подлежащие воздействию земляных, строительных, мелиоративных, хозяйственных работ, предусмотренных статьей 25 Лесного кодекса Российской Федерации работ по использованию лесов (за исключением работ, указанных в пунктах 3, 4 и 7 части 1 статьи 25 Лесного кодекса Российской Федерации) и иных работ, в случае, если орган охраны объектов культурного наследия не имеет данных об отсутствии на указанных землях объектов культурного наследия, включенных в реестр, выявленных объектов культурного наследия либо объектов, обладающих признаками объекта культурного наследия.</li> </ul>
16	Кулаков Сергей Александрович	<ul style="list-style-type: none"> <li>- выявленные объекты культурного наследия в целях обоснования целесообразности включения данных объектов в реестр;</li> <li>- документы, обосновывающие включение объектов культурного наследия в реестр;</li> <li>- документы, обосновывающие исключение объектов культурного наследия из реестра;</li> <li>- земли, подлежащие воздействию земляных, строительных, мелиоративных, хозяйственных работ, предусмотренных статьей 25 Лесного кодекса Российской Федерации работ по использованию лесов (за исключением работ, указанных в пунктах 3, 4 и 7 части 1 статьи 25 Лесного кодекса Российской Федерации) и иных работ, в случае, если орган охраны объектов культурного наследия не имеет данных об отсутствии на указанных землях объектов культурного наследия, включенных в реестр, выявленных объектов культурного наследия либо объектов, обладающих признаками объекта культурного наследия.</li> </ul>
17	Лазаретов Игорь Павлович	<ul style="list-style-type: none"> <li>- выявленные объекты культурного наследия в целях обоснования целесообразности включения данных объектов в реестр;</li> <li>- документы, обосновывающие включение объектов культурного наследия в реестр;</li> </ul>



		<ul style="list-style-type: none"> <li>- документы, обосновывающие исключение объектов культурного наследия из реестра;</li> <li>- земли, подлежащие воздействию земляных, строительных, мелиоративных, хозяйственных работ, предусмотренных статьей 25 Лесного кодекса Российской Федерации работ по использованию лесов (за исключением работ, указанных в пунктах 3, 4 и 7 части 1 статьи 25 Лесного кодекса Российской Федерации) и иных работ, в случае, если орган охраны объектов культурного наследия не имеет данных об отсутствии на указанных землях объектов культурного наследия, включенных в реестр, выявленных объектов культурного наследия либо объектов, обладающих признаками объекта культурного наследия.</li> <li>- документация или разделы документации, обосновывающие меры по обеспечению сохранности объекта культурного наследия, включенного в реестр, выявленного объекта культурного наследия либо объекта, обладающего признаками объекта культурного наследия, при проведении земляных, мелиоративных, хозяйственных работ, указанных в настоящей статье работ по использованию лесов и иных работ в границах территории объекта культурного наследия либо на земельном участке, непосредственно связанном с земельным участком в границах территории объекта культурного наследия;</li> <li>- документация, за исключением научных отчетов о выполненных археологических полевых работах, содержащая результаты исследований, в соответствии с которыми определяется наличие или отсутствие объектов, обладающих признаками объекта культурного наследия, на земельных участках, подлежащих воздействию земляных, строительных, мелиоративных, хозяйственных работ, работ по использованию лесов и иных работ.</li> </ul>
18	Мамадаков Юрий Тапасович	<ul style="list-style-type: none"> <li>- выявленные объекты культурного наследия в целях обоснования целесообразности включения данных объектов в реестр;</li> <li>- документы, обосновывающие включение объектов культурного наследия в реестр;</li> </ul>

		<ul style="list-style-type: none"> <li>- документы, обосновывающие исключение объектов культурного наследия из реестра;</li> <li>- земли, подлежащие воздействию земляных, строительных, мелиоративных, хозяйственных работ, предусмотренных статьей 25 Лесного кодекса Российской Федерации работ по использованию лесов (за исключением работ, указанных в пунктах 3, 4 и 7 части 1 статьи 25 Лесного кодекса Российской Федерации) и иных работ, в случае, если орган охраны объектов культурного наследия не имеет данных об отсутствии на указанных землях объектов культурного наследия, включенных в реестр, выявленных объектов культурного наследия либо объектов, обладающих признаками объекта культурного наследия.</li> </ul>
19	Михайлов Александр Валерьевич	<ul style="list-style-type: none"> <li>- выявленные объекты культурного наследия в целях обоснования целесообразности включения данных объектов в реестр;</li> <li>- документы, обосновывающие включение объектов культурного наследия в реестр;</li> <li>- документы, обосновывающие исключение объектов культурного наследия из реестра;</li> <li>- земли, подлежащие воздействию земляных, строительных, мелиоративных, хозяйственных работ, предусмотренных статьей 25 Лесного кодекса Российской Федерации работ по использованию лесов (за исключением работ, указанных в пунктах 3, 4 и 7 части 1 статьи 25 Лесного кодекса Российской Федерации) и иных работ, в случае, если орган охраны объектов культурного наследия не имеет данных об отсутствии на указанных землях объектов культурного наследия, включенных в реестр, выявленных объектов культурного наследия либо объектов, обладающих признаками объекта культурного наследия.</li> <li>- документация или разделы документации, обосновывающие меры по обеспечению сохранности объекта культурного наследия, включенного в реестр, выявленного объекта культурного наследия либо объекта, обладающего признаками объекта культурного наследия, при проведении земляных, мелиоративных,</li> </ul>

		<p>хозяйственных работ, указанных в настоящей статье работ по использованию лесов и иных работ в границах территории объекта культурного наследия либо на земельном участке, непосредственно связанном с земельным участком в границах территории объекта культурного наследия;</p> <p>- документация, за исключением научных отчетов о выполненных археологических полевых работах, содержащая результаты исследований, в соответствии с которыми определяется наличие или отсутствие объектов, обладающих признаками объекта культурного наследия, на земельных участках, подлежащих воздействию земляных, строительных, мелиоративных, хозяйственных работ, работ по использованию лесов и иных работ.</p>
20	Моргунова Нина Леонидовна	<p>- выявленные объекты культурного наследия в целях обоснования целесообразности включения данных объектов в реестр;</p> <p>- документы, обосновывающие включение объектов культурного наследия в реестр;</p> <p>- документы, обосновывающие исключение объектов культурного наследия из реестра;</p> <p>- земли, подлежащие воздействию земляных, строительных, мелиоративных, хозяйственных работ, предусмотренных статьей 25 Лесного кодекса Российской Федерации работ по использованию лесов (за исключением работ, указанных в пунктах 3, 4 и 7 части 1 статьи 25 Лесного кодекса Российской Федерации) и иных работ, в случае, если орган охраны объектов культурного наследия не имеет данных об отсутствии на указанных землях объектов культурного наследия, включенных в реестр, выявленных объектов культурного наследия либо объектов, обладающих признаками объекта культурного наследия.</p> <p>- документация или разделы документации, обосновывающие меры по обеспечению сохранности объекта культурного наследия, включенного в реестр, выявленного объекта культурного наследия либо объекта, обладающего признаками объекта культурного наследия, при проведении земляных, мелиоративных,</p>

		<p>хозяйственных работ, указанных в настоящей статье работ по использованию лесов и иных работ в границах территории объекта культурного наследия либо на земельном участке, непосредственно связанном с земельным участком в границах территории объекта культурного наследия;</p> <p>- документация, за исключением научных отчетов о выполненных археологических полевых работах, содержащая результаты исследований, в соответствии с которыми определяется наличие или отсутствие объектов, обладающих признаками объекта культурного наследия, на земельных участках, подлежащих воздействию земляных, строительных, мелиоративных, хозяйственных работ, работ по использованию лесов и иных работ.</p>
21	Наумова Татьяна Владимировна	<p>- выявленные объекты культурного наследия в целях обоснования целесообразности включения данных объектов в реестр;</p> <p>- документы, обосновывающие включение объектов культурного наследия в реестр;</p> <p>- документы, обосновывающие исключение объектов культурного наследия из реестра;</p> <p>- земли, подлежащие воздействию земляных, строительных, мелиоративных, хозяйственных работ, предусмотренных статьей 25 Лесного кодекса Российской Федерации работ по использованию лесов (за исключением работ, указанных в пунктах 3, 4 и 7 части 1 статьи 25 Лесного кодекса Российской Федерации) и иных работ, в случае, если орган охраны объектов культурного наследия не имеет данных об отсутствии на указанных землях объектов культурного наследия, включенных в реестр, выявленных объектов культурного наследия либо объектов, обладающих признаками объекта культурного наследия.</p>
22	Олейников Олег Михайлович	<p>- выявленные объекты культурного наследия в целях обоснования целесообразности включения данных объектов в реестр;</p> <p>- документы, обосновывающие включение объектов культурного наследия в реестр;</p> <p>- документы, обосновывающие исключение объектов культурного наследия из реестра;</p>



		<ul style="list-style-type: none"> <li>- земли, подлежащие воздействию земляных, строительных, мелиоративных, хозяйственных работ, предусмотренных статьей 25 Лесного кодекса Российской Федерации работ по использованию лесов (за исключением работ, указанных в пунктах 3, 4 и 7 части 1 статьи 25 Лесного кодекса Российской Федерации) и иных работ, в случае, если орган охраны объектов культурного наследия не имеет данных об отсутствии на указанных землях объектов культурного наследия, включенных в реестр, выявленных объектов культурного наследия либо объектов, обладающих признаками объекта культурного наследия.</li> <li>- документация или разделы документации, обосновывающие меры по обеспечению сохранности объекта культурного наследия, включенного в реестр, выявленного объекта культурного наследия либо объекта, обладающего признаками объекта культурного наследия, при проведении земляных, мелиоративных, хозяйственных работ, указанных в настоящей статье работ по использованию лесов и иных работ в границах территории объекта культурного наследия либо на земельном участке, непосредственно связанном с земельным участком в границах территории объекта культурного наследия;</li> <li>- документация, за исключением научных отчетов о выполненных археологических полевых работах, содержащая результаты исследований, в соответствии с которыми определяется наличие или отсутствие объектов, обладающих признаками объекта культурного наследия, на земельных участках, подлежащих воздействию земляных, строительных, мелиоративных, хозяйственных работ, работ по использованию лесов и иных работ.</li> </ul>
23	Парусимов Игорь Николаевич	<ul style="list-style-type: none"> <li>- выявленные объекты культурного наследия в целях обоснования целесообразности включения данных объектов в реестр;</li> <li>- документы, обосновывающие включение объектов культурного наследия в реестр;</li> <li>- документы, обосновывающие исключение объектов культурного наследия из реестра;</li> </ul>

		<p>- земли, подлежащие воздействию земляных, строительных, мелиоративных, хозяйственных работ, предусмотренных статьей 25 Лесного кодекса Российской Федерации работ по использованию лесов (за исключением работ, указанных в пунктах 3, 4 и 7 части 1 статьи 25 Лесного кодекса Российской Федерации) и иных работ, в случае, если орган охраны объектов культурного наследия не имеет данных об отсутствии на указанных землях объектов культурного наследия, включенных в реестр, выявленных объектов культурного наследия либо объектов, обладающих признаками объекта культурного наследия.</p> <p>- документация или разделы документации, обосновывающие меры по обеспечению сохранности объекта культурного наследия, включенного в реестр, выявленного объекта культурного наследия либо объекта, обладающего признаками объекта культурного наследия, при проведении земляных, мелиоративных, хозяйственных работ, указанных в настоящей статье работ по использованию лесов и иных работ в границах территории объекта культурного наследия либо на земельном участке, непосредственно связанном с земельным участком в границах территории объекта культурного наследия;</p> <p>- документация, за исключением научных отчетов о выполненных археологических полевых работах, содержащая результаты исследований, в соответствии с которыми определяется наличие или отсутствие объектов, обладающих признаками объекта культурного наследия, на земельных участках, подлежащих воздействию земляных, строительных, мелиоративных, хозяйственных работ, работ по использованию лесов и иных работ.</p>
24	Пержаков Сергей Николаевич	<p>- выявленные объекты культурного наследия в целях обоснования целесообразности включения данных объектов в реестр;</p> <p>- документы, обосновывающие включение объектов культурного наследия в реестр;</p> <p>- документы, обосновывающие исключение объектов культурного наследия из реестра;</p>

		<p>- земли, подлежащие воздействию земляных, строительных, мелиоративных, хозяйственных работ, предусмотренных статьей 25 Лесного кодекса Российской Федерации работ по использованию лесов (за исключением работ, указанных в пунктах 3, 4 и 7 части 1 статьи 25 Лесного кодекса Российской Федерации) и иных работ, в случае, если орган охраны объектов культурного наследия не имеет данных об отсутствии на указанных землях объектов культурного наследия, включенных в реестр, выявленных объектов культурного наследия либо объектов, обладающих признаками объекта культурного наследия.</p> <p>- документация или разделы документации, обосновывающие меры по обеспечению сохранности объекта культурного наследия, включенного в реестр, выявленного объекта культурного наследия либо объекта, обладающего признаками объекта культурного наследия, при проведении земляных, мелиоративных, хозяйственных работ, указанных в настоящей статье работ по использованию лесов и иных работ в границах территории объекта культурного наследия либо на земельном участке, непосредственно связанном с земельным участком в границах территории объекта культурного наследия;</p> <p>- документация, за исключением научных отчетов о выполненных археологических полевых работах, содержащая результаты исследований, в соответствии с которыми определяется наличие или отсутствие объектов, обладающих признаками объекта культурного наследия, на земельных участках, подлежащих воздействию земляных, строительных, мелиоративных, хозяйственных работ, работ по использованию лесов и иных работ.</p>
25	Питулько Владимир Викторович	<p>- выявленные объекты культурного наследия в целях обоснования целесообразности включения данных объектов в реестр;</p> <p>- документы, обосновывающие включение объектов культурного наследия в реестр;</p> <p>- документы, обосновывающие исключение объектов культурного наследия из реестра;</p>

		<ul style="list-style-type: none"> <li>- земли, подлежащие воздействию земляных, строительных, мелиоративных, хозяйственных работ, предусмотренных статьей 25 Лесного кодекса Российской Федерации работ по использованию лесов (за исключением работ, указанных в пунктах 3, 4 и 7 части 1 статьи 25 Лесного кодекса Российской Федерации) и иных работ, в случае, если орган охраны объектов культурного наследия не имеет данных об отсутствии на указанных землях объектов культурного наследия, включенных в реестр, выявленных объектов культурного наследия либо объектов, обладающих признаками объекта культурного наследия.</li> </ul>
26	Поляков Андрей Владимирович	<ul style="list-style-type: none"> <li>- выявленные объекты культурного наследия в целях обоснования целесообразности включения данных объектов в реестр;</li> <li>- документы, обосновывающие включение объектов культурного наследия в реестр;</li> <li>- документы, обосновывающие исключение объектов культурного наследия из реестра;</li> <li>- земли, подлежащие воздействию земляных, строительных, мелиоративных, хозяйственных работ, предусмотренных статьей 25 Лесного кодекса Российской Федерации работ по использованию лесов (за исключением работ, указанных в пунктах 3, 4 и 7 части 1 статьи 25 Лесного кодекса Российской Федерации) и иных работ, в случае, если орган охраны объектов культурного наследия не имеет данных об отсутствии на указанных землях объектов культурного наследия, включенных в реестр, выявленных объектов культурного наследия либо объектов, обладающих признаками объекта культурного наследия.</li> <li>- документация или разделы документации, обосновывающие меры по обеспечению сохранности объекта культурного наследия, включенного в реестр, выявленного объекта культурного наследия либо объекта, обладающего признаками объекта культурного наследия, при проведении земляных, мелиоративных, хозяйственных работ, указанных в настоящей статье работ по использованию лесов и иных работ</li> </ul>



		<p>в границах территории объекта культурного наследия либо на земельном участке, непосредственно связанном с земельным участком в границах территории объекта культурного наследия;</p> <ul style="list-style-type: none"> <li>- документация, за исключением научных отчетов о выполненных археологических полевых работах, содержащая результаты исследований, в соответствии с которыми определяется наличие или отсутствие объектов, обладающих признаками объекта культурного наследия, на земельных участках, подлежащих воздействию земляных, строительных, мелиоративных, хозяйственных работ, работ по использованию лесов и иных работ.</li> </ul>
27	Посегун Александр Александрович	<ul style="list-style-type: none"> <li>- выявленные объекты культурного наследия в целях обоснования целесообразности включения данных объектов в реестр;</li> <li>- документы, обосновывающие включение объектов культурного наследия в реестр;</li> <li>- документы, обосновывающие исключение объектов культурного наследия из реестра;</li> <li>- земли, подлежащие воздействию земляных, строительных, мелиоративных, хозяйственных работ, предусмотренных статьей 25 Лесного кодекса Российской Федерации работ по использованию лесов (за исключением работ, указанных в пунктах 3, 4 и 7 части 1 статьи 25 Лесного кодекса Российской Федерации) и иных работ, в случае, если орган охраны объектов культурного наследия не имеет данных об отсутствии на указанных землях объектов культурного наследия, включенных в реестр, выявленных объектов культурного наследия либо объектов, обладающих признаками объекта культурного наследия.</li> <li>- документация или разделы документации, обосновывающие меры по обеспечению сохранности объекта культурного наследия, включенного в реестр, выявленного объекта культурного наследия либо объекта, обладающего признаками объекта культурного наследия, при проведении земляных, мелиоративных, хозяйственных работ, указанных в настоящей статье работ по использованию лесов и иных работ</li> </ul>

		<p>в границах территории объекта культурного наследия либо на земельном участке, непосредственно связанном с земельным участком в границах территории объекта культурного наследия;</p> <ul style="list-style-type: none"> <li>- документация, за исключением научных отчетов о выполненных археологических полевых работах, содержащая результаты исследований, в соответствии с которыми определяется наличие или отсутствие объектов, обладающих признаками объекта культурного наследия, на земельных участках, подлежащих воздействию земляных, строительных, мелиоративных, хозяйственных работ, работ по использованию лесов и иных работ.</li> </ul>
28	Прошкин Олег Леонидович	<ul style="list-style-type: none"> <li>- выявленные объекты культурного наследия в целях обоснования целесообразности включения данных объектов в реестр;</li> <li>- документы, обосновывающие включение объектов культурного наследия в реестр;</li> <li>- документы, обосновывающие исключение объектов культурного наследия из реестра;</li> <li>- земли, подлежащие воздействию земляных, строительных, мелиоративных, хозяйственных работ, предусмотренных статьей 25 Лесного кодекса Российской Федерации работ по использованию лесов (за исключением работ, указанных в пунктах 3, 4 и 7 части 1 статьи 25 Лесного кодекса Российской Федерации) и иных работ, в случае, если орган охраны объектов культурного наследия не имеет данных об отсутствии на указанных землях объектов культурного наследия, включенных в реестр, выявленных объектов культурного наследия либо объектов, обладающих признаками объекта культурного наследия.</li> </ul>
29	Резепкин Алексей Дмитриевич	<ul style="list-style-type: none"> <li>- выявленные объекты культурного наследия в целях обоснования целесообразности включения данных объектов в реестр;</li> <li>- документы, обосновывающие включение объектов культурного наследия в реестр;</li> <li>- документы, обосновывающие исключение объектов культурного наследия из реестра;</li> <li>- земли, подлежащие воздействию земляных, строительных, мелиоративных, хозяйственных</li> </ul>

		<p>работ, предусмотренных статьей 25 Лесного кодекса Российской Федерации работ по использованию лесов (за исключением работ, указанных в пунктах 3, 4 и 7 части 1 статьи 25 Лесного кодекса Российской Федерации) и иных работ, в случае, если орган охраны объектов культурного наследия не имеет данных об отсутствии на указанных землях объектов культурного наследия, включенных в реестр, выявленных объектов культурного наследия либо объектов, обладающих признаками объекта культурного наследия.</p>
30	Рыбаков Дмитрий Юрьевич	<ul style="list-style-type: none"> <li>- выявленные объекты культурного наследия в целях обоснования целесообразности включения данных объектов в реестр;</li> <li>- документы, обосновывающие включение объектов культурного наследия в реестр;</li> <li>- документы, обосновывающие исключение объектов культурного наследия из реестра;</li> <li>- земли, подлежащие воздействию земляных, строительных, мелиоративных, хозяйственных работ, предусмотренных статьей 25 Лесного кодекса Российской Федерации работ по использованию лесов (за исключением работ, указанных в пунктах 3, 4 и 7 части 1 статьи 25 Лесного кодекса Российской Федерации) и иных работ, в случае, если орган охраны объектов культурного наследия не имеет данных об отсутствии на указанных землях объектов культурного наследия, включенных в реестр, выявленных объектов культурного наследия либо объектов, обладающих признаками объекта культурного наследия.</li> <li>- документация или разделы документации, обосновывающие меры по обеспечению сохранности объекта культурного наследия, включенного в реестр, выявленного объекта культурного наследия либо объекта, обладающего признаками объекта культурного наследия, при проведении земляных, мелиоративных, хозяйственных работ, указанных в настоящей статье работ по использованию лесов и иных работ в границах территории объекта культурного наследия либо на земельном участке,</li> </ul>

		<p>непосредственно связанном с земельным участком в границах территории объекта культурного наследия;</p> <ul style="list-style-type: none"> <li>- документация, за исключением научных отчетов о выполненных археологических полевых работах, содержащая результаты исследований, в соответствии с которыми определяется наличие или отсутствие объектов, обладающих признаками объекта культурного наследия, на земельных участках, подлежащих воздействию земляных, строительных, мелиоративных, хозяйственных работ, работ по использованию лесов и иных работ.</li> </ul>
31	Самигулов Гаяз Хамитович	<ul style="list-style-type: none"> <li>- выявленные объекты культурного наследия в целях обоснования целесообразности включения данных объектов в реестр;</li> <li>- документы, обосновывающие включение объектов культурного наследия в реестр;</li> <li>- документы, обосновывающие исключение объектов культурного наследия из реестра;</li> <li>- земли, подлежащие воздействию земляных, строительных, мелиоративных, хозяйственных работ, предусмотренных статьей 25 Лесного кодекса Российской Федерации работ по использованию лесов (за исключением работ, указанных в пунктах 3, 4 и 7 части 1 статьи 25 Лесного кодекса Российской Федерации) и иных работ, в случае, если орган охраны объектов культурного наследия не имеет данных об отсутствии на указанных землях объектов культурного наследия, включенных в реестр, выявленных объектов культурного наследия либо объектов, обладающих признаками объекта культурного наследия;</li> <li>- документация или разделы документации, обосновывающие меры по обеспечению сохранности объекта культурного наследия, включенного в реестр, выявленного объекта культурного наследия либо объекта, обладающего признаками объекта культурного наследия, при проведении земляных, мелиоративных, хозяйственных работ, указанных в настоящей статье работ по использованию лесов и иных работ в границах территории объекта культурного наследия либо на земельном участке,</li> </ul>



		<p>непосредственно связанном с земельным участком в границах территории объекта культурного наследия;</p> <ul style="list-style-type: none"> <li>- документация, за исключением научных отчетов о выполненных археологических полевых работах, содержащая результаты исследований, в соответствии с которыми определяется наличие или отсутствие объектов, обладающих признаками объекта культурного наследия, на земельных участках, подлежащих воздействию земляных, строительных, мелиоративных, хозяйственных работ, работ по использованию лесов и иных работ.</li> </ul>
32	Семенов Сергей Анатольевич	<ul style="list-style-type: none"> <li>- выявленные объекты культурного наследия в целях обоснования целесообразности включения данных объектов в реестр;</li> <li>- документы, обосновывающие включение объектов культурного наследия в реестр;</li> <li>- документы, обосновывающие исключение объектов культурного наследия из реестра;</li> <li>- земли, подлежащие воздействию земляных, строительных, мелиоративных, хозяйственных работ, предусмотренных статьей 25 Лесного кодекса Российской Федерации работ по использованию лесов (за исключением работ, указанных в пунктах 3, 4 и 7 части 1 статьи 25 Лесного кодекса Российской Федерации) и иных работ, в случае, если орган охраны объектов культурного наследия не имеет данных об отсутствии на указанных землях объектов культурного наследия, включенных в реестр, выявленных объектов культурного наследия либо объектов, обладающих признаками объекта культурного наследия.</li> </ul>
33	Сергеева Оксана Владимировна	<ul style="list-style-type: none"> <li>- выявленные объекты культурного наследия в целях обоснования целесообразности включения данных объектов в реестр;</li> <li>- документы, обосновывающие включение объектов культурного наследия в реестр;</li> <li>- документы, обосновывающие исключение объектов культурного наследия из реестра;</li> <li>- земли, подлежащие воздействию земляных, строительных, мелиоративных, хозяйственных работ, предусмотренных статьей 25 Лесного кодекса Российской Федерации работ по</li> </ul>

		использованию лесов (за исключением работ, указанных в пунктах 3, 4 и 7 части 1 статьи 25 Лесного кодекса Российской Федерации) и иных работ, в случае, если орган охраны объектов культурного наследия не имеет данных об отсутствии на указанных землях объектов культурного наследия, включенных в реестр, выявленных объектов культурного наследия либо объектов, обладающих признаками объекта культурного наследия.
34	Синицына Галина Васильевна	<ul style="list-style-type: none"> <li>- выявленные объекты культурного наследия в целях обоснования целесообразности включения данных объектов в реестр;</li> <li>- документы, обосновывающие включение объектов культурного наследия в реестр;</li> <li>- документы, обосновывающие исключение объектов культурного наследия из реестра;</li> <li>- земли, подлежащие воздействию земляных, строительных, мелиоративных, хозяйственных работ, предусмотренных статьей 25 Лесного кодекса Российской Федерации работ по использованию лесов (за исключением работ, указанных в пунктах 3, 4 и 7 части 1 статьи 25 Лесного кодекса Российской Федерации) и иных работ, в случае, если орган охраны объектов культурного наследия не имеет данных об отсутствии на указанных землях объектов культурного наследия, включенных в реестр, выявленных объектов культурного наследия либо объектов, обладающих признаками объекта культурного наследия.</li> </ul>
35	Соловьев Сергей Львович	<ul style="list-style-type: none"> <li>- выявленные объекты культурного наследия в целях обоснования целесообразности включения данных объектов в реестр;</li> <li>- документы, обосновывающие включение объектов культурного наследия в реестр;</li> <li>- документы, обосновывающие исключение объектов культурного наследия из реестра;</li> <li>- земли, подлежащие воздействию земляных, строительных, мелиоративных, хозяйственных работ, предусмотренных статьей 25 Лесного кодекса Российской Федерации работ по использованию лесов (за исключением работ, указанных в пунктах 3, 4 и 7 части 1 статьи 25</li> </ul>

		<p>Лесного кодекса Российской Федерации) и иных работ, в случае, если орган охраны объектов культурного наследия не имеет данных об отсутствии на указанных землях объектов культурного наследия, включенных в реестр, выявленных объектов культурного наследия либо объектов, обладающих признаками объекта культурного наследия;</p> <ul style="list-style-type: none"> <li>- документация или разделы документации, обосновывающие меры по обеспечению сохранности объекта культурного наследия, включенного в реестр, выявленного объекта культурного наследия либо объекта, обладающего признаками объекта культурного наследия, при проведении земляных, мелиоративных, хозяйственных работ, указанных в настоящей статье работ по использованию лесов и иных работ в границах территории объекта культурного наследия либо на земельном участке, непосредственно связанном с земельным участком в границах территории объекта культурного наследия;</li> <li>- документация, за исключением научных отчетов о выполненных археологических полевых работах, содержащая результаты исследований, в соответствии с которыми определяется наличие или отсутствие объектов, обладающих признаками объекта культурного наследия, на земельных участках, подлежащих воздействию земляных, строительных, мелиоративных, хозяйственных работ, работ по использованию лесов и иных работ.</li> </ul>
36	Субботин Андрей Викторович	<ul style="list-style-type: none"> <li>- выявленные объекты культурного наследия в целях обоснования целесообразности включения данных объектов в реестр;</li> <li>- документы, обосновывающие включение объектов культурного наследия в реестр;</li> <li>- документы, обосновывающие исключение объектов культурного наследия из реестра;</li> <li>- земли, подлежащие воздействию земляных, строительных, мелиоративных, хозяйственных работ, предусмотренных статьей 25 Лесного кодекса Российской Федерации работ по использованию лесов (за исключением работ, указанных в пунктах 3, 4 и 7 части 1 статьи 25</li> </ul>

		<p>Лесного кодекса Российской Федерации) и иных работ, в случае, если орган охраны объектов культурного наследия не имеет данных об отсутствии на указанных землях объектов культурного наследия, включенных в реестр, выявленных объектов культурного наследия либо объектов, обладающих признаками объекта культурного наследия;</p> <ul style="list-style-type: none"> <li>- документация или разделы документации, обосновывающие меры по обеспечению сохранности объекта культурного наследия, включенного в реестр, выявленного объекта культурного наследия либо объекта, обладающего признаками объекта культурного наследия, при проведении земляных, мелиоративных, хозяйственных работ, указанных в настоящей статье работ по использованию лесов и иных работ в границах территории объекта культурного наследия либо на земельном участке, непосредственно связанном с земельным участком в границах территории объекта культурного наследия;</li> <li>- документация, за исключением научных отчетов о выполненных археологических полевых работах, содержащая результаты исследований, в соответствии с которыми определяется наличие или отсутствие объектов, обладающих признаками объекта культурного наследия, на земельных участках, подлежащих воздействию земляных, строительных, мелиоративных, хозяйственных работ, работ по использованию лесов и иных работ.</li> </ul>
37	Сыроватко Александр Сергеевич	<ul style="list-style-type: none"> <li>- выявленные объекты культурного наследия в целях обоснования целесообразности включения данных объектов в реестр;</li> <li>- документы, обосновывающие включение объектов культурного наследия в реестр;</li> <li>- документы, обосновывающие исключение объектов культурного наследия из реестра;</li> <li>- земли, подлежащие воздействию земляных, строительных, мелиоративных, хозяйственных работ, предусмотренных статьей 25 Лесного кодекса Российской Федерации работ по использованию лесов (за исключением работ, указанных в пунктах 3, 4 и 7 части 1 статьи 25</li> </ul>



		Лесного кодекса Российской Федерации) и иных работ, в случае, если орган охраны объектов культурного наследия не имеет данных об отсутствии на указанных землях объектов культурного наследия, включенных в реестр, выявленных объектов культурного наследия либо объектов, обладающих признаками объекта культурного наследия.
38	Хвощинская Наталия Вадимовна	<ul style="list-style-type: none"> <li>- выявленные объекты культурного наследия в целях обоснования целесообразности включения данных объектов в реестр;</li> <li>- документы, обосновывающие включение объектов культурного наследия в реестр;</li> <li>- документы, обосновывающие исключение объектов культурного наследия из реестра;</li> <li>- земли, подлежащие воздействию земляных, строительных, мелиоративных, хозяйственных работ, предусмотренных статьей 25 Лесного кодекса Российской Федерации работ по использованию лесов (за исключением работ, указанных в пунктах 3, 4 и 7 части 1 статьи 25 Лесного кодекса Российской Федерации) и иных работ, в случае, если орган охраны объектов культурного наследия не имеет данных об отсутствии на указанных землях объектов культурного наследия, включенных в реестр, выявленных объектов культурного наследия либо объектов, обладающих признаками объекта культурного наследия.</li> </ul>
39	Чикунова Ирина Юрьевна	<ul style="list-style-type: none"> <li>- выявленные объекты культурного наследия в целях обоснования целесообразности включения данных объектов в реестр;</li> <li>- документы, обосновывающие включение объектов культурного наследия в реестр;</li> <li>- документы, обосновывающие исключение объектов культурного наследия из реестра;</li> <li>- земли, подлежащие воздействию земляных, строительных, мелиоративных, хозяйственных работ, предусмотренных статьей 25 Лесного кодекса Российской Федерации работ по использованию лесов (за исключением работ, указанных в пунктах 3, 4 и 7 части 1 статьи 25 Лесного кодекса Российской Федерации) и иных работ, в случае, если орган охраны объектов</li> </ul>

		<p>культурного наследия не имеет данных об отсутствии на указанных землях объектов культурного наследия, включенных в реестр, выявленных объектов культурного наследия либо объектов, обладающих признаками объекта культурного наследия;</p> <p>- документация или разделы документации, обосновывающие меры по обеспечению сохранности объекта культурного наследия, включенного в реестр, выявленного объекта культурного наследия либо объекта, обладающего признаками объекта культурного наследия, при проведении земляных, мелиоративных, хозяйственных работ, указанных в настоящей статье работ по использованию лесов и иных работ в границах территории объекта культурного наследия либо на земельном участке, непосредственно связанном с земельным участком в границах территории объекта культурного наследия;</p> <p>- документация, за исключением научных отчетов о выполненных археологических полевых работах, содержащая результаты исследований, в соответствии с которыми определяется наличие или отсутствие объектов, обладающих признаками объекта культурного наследия, на земельных участках, подлежащих воздействию земляных, строительных, мелиоративных, хозяйственных работ, работ по использованию лесов и иных работ.</p>
--	--	-------------------------------------------------------------------------------------------------------------------------------------------------------------------------------------------------------------------------------------------------------------------------------------------------------------------------------------------------------------------------------------------------------------------------------------------------------------------------------------------------------------------------------------------------------------------------------------------------------------------------------------------------------------------------------------------------------------------------------------------------------------------------------------------------------------------------------------------------------------------------------------------------------------------------------------------------------------------------------------------------------------------------------------------------------------------------------------------------------------------------------------------------------------------------------------------------------------------------------------------------------------



**СЛУЖБА  
ПО ЛИЦЕНЗИРОВАНИЮ  
И НАДЗОРУ ОТДЕЛЬНЫХ  
ВИДОВ ДЕЯТЕЛЬНОСТИ  
РЕСПУБЛИКИ ТЫВА**

667011, Республика Тыва, г. Кызыл,  
ул. Калинина, д. 1 «б»,  
тел./факс (39422) 6-00-41, 6-39-13  
E-mail: tuvrag@mail.ru

Генеральному директору  
ООО «ПермПроектИзыскания»

Э.Г. Баяндину

«11» августа 2020 г. исх. № 1377  
На № 841 от 07.08.2020 г.

Уважаемый Эдуард Григорьевич!

Служба по лицензированию и надзору отдельных видов деятельности Республики Тыва сообщает, что по объекту «Капитальный ремонт автомобильной дороги Р-257 «Енисей» Красноярск – Абакан – Кызыл – Чадан – Хандагайты – граница с Монголией на участке км 940+000 – км 950+000, Республика Тыва» отсутствуют объекты культурного наследия, включенные в Единый государственный реестр объектов культурного наследия народов Российской Федерации.

Сведениями об отсутствии на испрашиваемом участке выявленных объектов культурного наследия либо объектов, обладающих признаками объекта культурного наследия (в том числе археологического) Служба по лицензированию и надзору отдельных видов деятельности Республики Тыва (далее - Служба) не располагает. Учитывая изложенное, Заказчик работ в соответствии со ст. 28, 30, 31, 32, 36, 45.1 Федерального закона от 25.06.2002 № 73-ФЗ «Об объектах культурного наследия (памятниках истории и культуры) народов Российской Федерации» (далее - Федеральный закон) обязан:

- обеспечить проведение и финансирование историко-культурной экспертизы земельного участка, подлежащего воздействию земляных, строительных, хозяйственных и иных работ, путем археологической разведки, в порядке, установленном ст. 45.1 Федерального закона;


- представить в Службу документацию, подготовленную на основе археологических полевых работ, содержащую результаты исследований, в соответствии с которыми определяется наличие или отсутствие объектов,

обладающих признаками объекта культурного наследия на земельном участке, подлежащем воздействию земляных, строительных, хозяйственных и иных работ, а также в соответствии с абз. 3 ст. 30 Федерального закона № 73-ФЗ заключение государственной историко-культурной экспертизы указанной документации (либо земельного участка).

В случае обнаружения в границе земельного участка, подлежащего воздействию земляных, строительных, хозяйственных и иных работ объектов обладающих признаками археологического наследия, и после принятия Службой решения о включении данного объекта в перечень выявленных объектов культурного наследия:

- разработать в составе проектной документации раздел об обеспечении сохранности выявленного объекта культурного наследия или о проведении спасательных археологических полевых работ или проект обеспечения сохранности выявленного объекта культурного наследия либо план проведения спасательных археологических работ, включающих оценку воздействия проводимых работ на указанный объект культурного наследия (далее - документация или раздел, обосновывающий меры по обеспечению сохранности выявленного объекта культурного (археологического наследия);
- получить по документации или разделу документации, обосновывающие меры по обеспечению сохранности выявленного объекта культурного наследия заключение государственной историко-культурной экспертизы и представить его совместно с указанной документацией в Службу на согласование;
- обеспечить реализацию согласованной со Службой документации, обосновывающей меры по обеспечению сохранности выявленного объекта культурного (археологического) наследия.

Руководитель

 Т.Х. Шапошникова

Исп. Кыныраа О.В.  
Тел. 8 (39422) 21178





Общество с ограниченной ответственностью  
"Научно-производственное объединение  
"Археология и историко-культурная экспертиза"

Заказчик: ООО «ПермПроектИзыскания»

**Научно-технический отчет**  
по результатам археологической разведки в рамках государственной  
историко-культурной экспертизы земель, подлежащих воздействию  
земляных, строительных, мелиоративных и (или) хозяйственных работ по  
проекту: «Капитальный ремонт автомобильной дороги Р-257 «Енисей»  
Красноярск-Абакан-Кызыл-Чадан-Хандагайты – граница с Монголией на  
участке км 940+000 – км 950+000» в Улуг-Хемском кожууне Республики Тыва.

Директор ООО «НПО «АИКЭ»



П.Б. Амзараков

Черногорск

-2020 г.-

## СОДЕРЖАНИЕ

<b>Список исполнителей</b>	<b>3</b>
<b>Введение</b>	<b>4</b>
<b>Краткая эколого-геоморфологическая характеристика районов</b>	<b>6</b>
<b>История археологического изучения районов</b>	<b>10</b>
<b>Характеристика территории проектирования</b>	<b>15</b>
<b>Методика проведения полевых изысканий</b>	<b>19</b>
<b>Результаты полевых исследований</b>	<b>21</b>
<b>Заключение</b>	<b>31</b>
<b>Графические приложения</b>	<b>32</b>
<b>Копия разрешения (Открытый Лист)</b>	<b>120</b>

## СПИСОК ИСПОЛНИТЕЛЕЙ

<b>Амзараков Петр Борисович</b>	
Должность	директор
Степень участия	исполнитель
Образование, специальность	Высшее. Историк, преподаватель истории.
Повышение квалификации/дополнительное образование	
Опыт работы по открытым листам	14 лет

## 1. Введение

В сентябре-октябре 2020 г. археологической экспедицией ООО «НПО «АИКЭ» на основании разрешения Открытый лист №2119-2020 выданного Министерством культуры Российской Федерации 24.09.2020 г. на имя директора ООО «НПО «АИКЭ» Амзаракова Петра Борисовича, были выполнены археологические полевые работы в целях государственной историко-культурной экспертизы земель, отводимых под проект «Капитальный ремонт автомобильной дороги Р-257 «Енисей» Красноярск-Абакан-Кызыл-Чадан-Хандагайты – граница с Монголией на участке км 940+000 – км 950+000», расположенный в Улуг-Хемском кожууне Республики Тыва на предмет определения наличия или отсутствия объектов, обладающих признаками объектов культурного наследия.

Работы производились в соответствии с договором №ГИКЭЗУ-2020/0805 от 25.08.2020 г., заключенным между ООО «НПО «АИКЭ» и ООО «ПермПроектИзыскания». По результатам проведения археологических полевых работ разработан настоящий научно-технический отчет, в составе акта государственной историко-культурной экспертизы.

*Характер намечаемой хозяйственной деятельности:* капитальный ремонт автомобильной дороги Р-257 «Енисей» Красноярск-Абакан-Кызыл-Чадан-Хандагайты – граница с Монголией на участке км 940+000 – км 950+000, расположенный в Улуг-Хемском кожууне Республики Тыва.

### *Основания для проведения работ:*

- Федеральный Закон «Об объектах культурного наследия (памятниках истории и культуры) народов Российской Федерации №73-ФЗ от 25.06.2002 г.
- Положение «О порядке проведения археологических полевых работ и составления научной отчетной документации», утвержденным Постановлением Бюро Отделения историко-филологических наук №32 от 20.06.2018 г.
- Договор №ГИКЭЗУ-2020/0805 от 25.08.2020 г., заключенный между ООО «НПО «АИКЭ» и ООО «ПермПроектИзыскания».
- Открытый лист №2119-2020 выданный Министерством культуры Российской Федерации 24.09.2020 г. на имя Амзаракова Петра Борисовича.



- Письмо Службы по лицензированию и надзору отдельных видов деятельности Республики Тыва №1377 от 11.08.2020 г.

Цели и задачи исследования:

- определение методом полевых изысканий и закладки археологических шурфов наличия или отсутствия объектов, обладающих признаками объекта культурного наследия на территории земель, отводимых под объект: «Капитальный ремонт автомобильной дороги Р-257 «Енисей» Красноярск-Абакан-Кызыл-Чадан-Хандагайты – граница с Монголией на участке км 940+000 – км 950+000»;

- в случае обнаружения на территории археологических изысканий объектов, обладающих признаками объекта культурного наследия – определение их типологии, значимости, условий расположения, границ распространения;

- оценка возможного воздействия и ущерба на объекты, обладающие признаками объекта культурного наследия, и ранее выявленные объекты культурного наследия, который может быть им нанесен при проведении земельных работ на исследованном участке;

*Виды проводившихся работ:*

- архивные изыскания;
- проведение натурного археологического обследования (шурфовка) территории проектирования;
- подготовка научно-технического отчета в составе акта заключения государственной историко-культурной экспертизы.

Экспедицией ООО «НПО «АИКЭ» была обследована вся территория проектирования, общей линейной длиной 11,7 км, при ширине полосы обследования 50 метров, а также непосредственно прилегающая к ней территория. Заложено 12 разведочных шурфов, общей площадью 24 кв. м.

## **2. Краткая эколого-геоморфологическая характеристика районов исследования**

Республика Тыва расположена в Южной Сибири и граничит с Монгольской республикой, Красноярским краем, Республикой Хакасия, Горным Алтаем и Иркутской областью. Территория республики по площади равна 168.6 тыс. кв. км., она простирается с востока на запад более чем на 700 км., с севера на юг в восточной части на 450 км., а в центральной части на 100 км.

Республика Тыва входит в состав Алтае-Саянской горной страны, обрамляющей с юго-запада т.н. Сибирскую платформу. Следует сказать, что чередование горных хребтов с межгорными котловинами – одна из главнейших особенностей в устройстве ее поверхности. Непосредственные работы проходили на территории Тувинской котловины. Последняя делится на несколько частей – Улуг-Хемская, Хемчикская и Турано-Уюкская депрессии. Остановимся на подробной географо-климатической характеристике Улуг-Хемской котловины, которая является местом изысканий.

Орографическая система Улуг-Хемской котловины крайне неравномерна. На западе ее ограничивает хребет Адар-Теш, на севере граница проходит по правобережью р. Улуг-Хем, где отроги Куртушибинского хребта подходят к самой реке, а на северо-востоке по правобережью р. Каа-Хем, вдоль подножья южных отрогов хребта академика Обручева, на востоке котловина ограничена невысоким хребтом Сыргалыг-Тайга, на юге граница частично проходит по тектонической предгорной впадине района Восточного Танну-Ола, а в западной части – по предгорьям Западного Танну-Ола. По сравнению с другими рельеф Улуг-Хемской котловины имеет более спокойный характер, во многом обусловленный сравнительно пологим залеганием юрских отложений. Абсолютные отметки котловины, приуроченные к долинам Улуг-Хема и его притокам, колеблются в пределах 500 – 700 м. Наиболее ровные участки котловины приурочены к многочисленным террасам Улуг-Хема и его притоков.

По данным специалистов в пределах котловины р. Улуг-Хем образовала широкую и глубоко врезанную долину с несколькими хорошо выраженными речными террасами: 1) пойменная терраса сложена в нижних горизонтах хорошо окатанной галькой с большим количеством валунов, верхние горизонты представлены песчано-илистым материалом. Высота террас 2,8 – 4 м, занимают они обширные участки дна долины

Улуг-Хема, достигая нескольких сот метров ширину; 2) 5-6 метровая терраса в основном также сложена хорошо окатанным валунно-галечным материалом, перекрытым в верхних горизонтах пылеватыми суглинками и супесями; 3) 8 –12 метровая терраса отличается более мощным верхним горизонтом пылеватых суглинков и супесей, достигающих 2-метровой толщины; 4) 25 – 30 метровая терраса часто имеет слегка всхолмленный рельеф, ценный галечниками с большим процентом валунов; 5) 55 – 60-метровые террасы представлены отдельными небольшими фрагментами.

Улуг-Хемская котловина обладает особенно резко-континентальным климатом, средняя температура самого холодного месяца (января) равна – 32,2 градусов, самого теплого (июля) +19,6 градусов. Годовое количество осадков немногим превышает 200 мм. На востоке котловины количество осадков увеличивается до 300 мм в год.

Река Улуг-Хем с притоками, а также нижнее течение рр. Бий-Хема и Каа-Хема – основные водные артерии Улуг-Хемской котловины. Долина Улуг-Хема по ширине достигает 8 – 15 км. К югу от левого берега уступы террас сменяются холмисто-грядовым рельефом. В расширенных участках русло реки, разбиваясь на множество протоков, достигает в ширину 2 км, а в суженных русло, сжатое крутыми склонами из коренных пород, имеет ширину более 100 м. Соответственно изменяются и глубины: в расширенных участках они обычно колеблются в пределах 1 – 1,5 м, тогда как в местах сужений 10 –12 м.

Растительный покров Улуг-Хемской котловины представлен различной степной растительностью и только по долинам рек, на северных склонах горных возвышенностей и в предгорной части распространена древесная растительность.

Наиболее пониженная пойменная часть долины Улуг-Хема и его притоков, а также многочисленные острова, заняты топольниками из лавролистного тополя и в меньшей степени березой мелколистной, черемухой, облепихой. Окраинные, более сухие части тополевых лесов, окаймляются зарослями караганы колючей, образующей высокие (до 2 м) сплошные заросли. На островах Улуг-Хема широко развиты злаково-разнотравные луга, сменяемые по окраинам топольников злаково-солончаковыми лугами. В местах искусственного орошения злаково-солончаковые луга обычно сменяются злаково-бобовыми.

Различен и почвенный покров котловины. В западной и северных частях котловины широко распространены каштановые почвы, чередующиеся с различными

аллювиальными почвами речных террас. В центральных частях преобладают каштановые почвы с отдельными небольшими пятнами черноземов. Основные массивы черноземов распространены по предгорьям Танну-Ола и в восточной части котловины. Под древесной растительностью северных склонов и отдельных возвышенностей встречаются серые лесные почвы. Все виды почв котловины обычно средне-малогумусны и имеют небольшую мощность. Довольно широко в котловине распространены песчаные массивы как закрепленные, так и не закрепленные растительностью (Балгазынский массив, Шагонарский, Чаахольский и др.).

Равнинные пространства Улуг-Хемской котловины, за пределами речных долин, заняты сухими степями со светло-каштановыми и каштановыми почвами. Травостой таких степей довольно редкий и обычно состоит из дерновинных злаков (ковыль восточный, ковыль галечный, тонконог стройный, пырей гребенчатый) с присутствием полыни холодной и небольшого количества разнотравья. Почти половина площади сухих степей покрыта кустами караганника, ближе к предгорьям Танну-Ола, где условия увлажнения улучшаются, сухие степи имеют более высокий и сомкнутый травостой, увеличивается число видов, особенно за счет разнотравья. В наиболее засушливых частях Улуг-Хемской котловины (окрестности Кызыла, безводная часть правобережья Улуг-Хема) развиты фрагменты пустынной степи, состоящие из почти сплошного покрова нанофитона.

По долинам нижнего течения рр. Бий-Хема и Каа-Хема на пойменных террасах развиты полынно-типчаково-злаковые степи. К востоку Улуг-Хемской котловины количество осадков несколько увеличивается. Водораздельная часть у левобережья Каа-Хема и бессточных озерах Чедер, Хадын представляет собой холмистую равнину с отдельными останцами из гранитных пород. Пологие склоны возвышенностей покрыты маломощными и малогумусными черноземами, а на более высоких частях растут небольшие рощицы березы и лиственницы, под которыми развиты слабооподзоленные лесные почвы.

Для всех частей Улуг-Хемской котловины типично распространение на склонах южной экспозиции каменистых степей. Травяной покров каменистых степей разреженный и низкий (Лиханов, 1958).

Район проведения работ по объекту «Капитальный ремонт автомобильной дороги Р-257 «Енисей» Красноярск-Абакан-Кызыл-Чадан-Хандагайты – граница с Монголией



на участке км 940+000 – км 950+000» располагается в западной части Улуг-Хемской котловины, к северу от хребта Западный Танну-Ола, к северо-востоку от урочища Кара-Чыраа, к югу от горы Аргалыгтыг, к северу от горы Кызыл-Туруг. Абсолютные гипсометрические отметки – 754-909 м БСВ.

### 3. История археологического изучения районов

Улуг-Хемский район (кожуун) Республики Тыва по сравнению с другими частями региона является одним из наиболее изученных в археологическом отношении. Здесь еще с конца XIX по настоящее время были выявлены и исследованы многие виды исторических памятников: стоянки древних охотников-собирателей эпохи палеолита-ранней бронзы, могильники и остатки укрепленных поселений поздней древности и средневековья. Связано это, видимо, с интенсивностью полевых исследований специалистами разных научных учреждений страны.

Систематические археологические исследования региона начинаются с 20-х годов XX века, когда С. А. Теплоухов раскапывает в 1927 г. отдельные земляные курганы в могильниках Чааты I и II, которые расположены на правой надпойменной террасе одноименной реки. Всего было раскопано 9 курганов в первом могильнике, 3 кургана – во втором. Материалы этого памятника исследователем, к сожалению, не были опубликованы. Введение их в научный оборот была осуществлена Л.Р. Кызласовым, где была определена культурно-хронологическая атрибуция комплексов, которых мы подробно остановимся ниже (Кызласов, 1979). Еще два кургана были исследованы С.А. Теплоуховым у подножия горы Бай-Даг, которые были отнесены к скифскому времени (Полторацкая, 1966)

После работ С. А. Теплоухова наступает долгая пауза по выявлению и исследованию археологических памятников. Только с 50-х годов XX века начинается раскопки различных комплексов на данной территории, и они связаны с работой Тувинского научно-исследовательского института языка, литературы (ТНИИЯЛИ) и истории под руководством С. И. Вайнштейна., а также Тувинской археологической экспедиции МГУ им. М.В. Ломоносова и Института археологии АН СССР под руководством Л.Р. Кызласова

Под руководством С. И. Вайнштейна археологические исследования на территории района проводятся в 1953 и 1956 – 1957 гг. Основной массив памятников, раскопанных ученым, представляют собой курганные могильники древности и средневековья, расположенные в левобережье Улуг-Хема. В частности, 4 кургана исследованы в могильнике урочища Кара-Чога, находящегося в долине р. Хендерге. Анализ полученного исследователем материала из комплексов показал, что они относятся к

эпохе ранней бронзы, гунно-сарматскому времени и культуре раннесредневековых тюрок (Вайнштейн, 1954). В 1957 году окрестностях поселка Ишти-Хеми, у южного подножия одиноко стоящей в степи горы Сыын-Чюрек был исследован курганный могильник, материалы которого относятся к гунно-сарматскому времени. Весьма интересно сказать, что на южной стороне горы Сыын-Чюрек Вайнштейном были обнаружены петроглифы эпохи бронзы и раннего средневековья. Самый известный сюжет из них сцена «умыкания невесты», который был отнесен к эпохе раннесредневековых тюрок. Также в пределах района исследователем был раскопан одиночный курган в урочище Арыг-Бажи (предположительно скифского времени). Осмотрены Шагонарские городища (Вайнштейн, 1958).

Экспедицией Л.Р. Кызласова в 1958 – 1960 гг. был полностью раскопан могильник Чааты I, частично изучены могильник Чааты II, а также цепочка из 5 городищ, расположенных к западу от гор. Шагонар (Кызласов, 1969; 1979). Курганный могильник Чааты I был полностью раскопан в 1959 году. Всего на могильном поле исследовано 23 земляных кургана. В 1960 году могильнике Чааты II было раскопано 2 кургана. В результате анализа вещевого материала (предметы вооружения, круговая керамика), погребального обряда (погребения в катакомбах) курганов этих двух могильников (в том числе раскопанных С. А. Теплоуховым) исследователь допускал, что они относятся к погребениям древних уйгуров.

К уйгурскому времени были отнесены Шагонарские городища, из которых были исследованы 3 памятника.

Широкомасштабные исследования на территории Улуг-Хемского кожууна с 1965 года по 1984 гг. проводит Саяно-Тувинская археологическая экспедиция ЛОИА АН СССР (далее – СТЭАН) сначала под руководством А.Д. Грача, потом С. Н. Астахова (с 1971 г.). В результате работ отдельных отрядов экспедиции (всего на 1965 г. их было 6) выявлены и раскопаны памятники почти всех исторических периодов Тувы, начиная от палеолита до этнографической современности.

1 отряд СТЭАН под руководством А.Д. Грача в 1965 году исследовал курганный могильник эпохи енисейских кыргызов Эйлиг-Хем III (Грач, 1966; Грач и др. 1998). 5 отрядом Ю. И. Трифонова в течение 1965-1968 года были исследованы курганы скифского, гунно-сарматского времени в могильниках у северного подножия хребта

Аргалыкты, а также в урочищах Кара-Тал, Дыттыг-Чарык-Аксы (Трифонов, 1966; 1967; 1968; 1969; 2013).

Свои работы по исследованию могильников Бай-Даг I-III, Часкал и Даштыг-Шоль проводит 2 отряд А. М. Мандельштама в 1965 – 1967 гг. В результате этих исследований был получен весьма яркий материал характеризующий культуру кочевников гунно-сарматского времени (Мандельштам, 1966; 1967). В 1978 году этот же отряд проводит работу по исследованию разновременных курганных могильников Хайыракан I, Каат-Ховак I, II и Темир-Суг I недалеко от г. Шагонар (Мандельштам, 1979; Длужневская, Савинов, 2007, с. Табл. 1). Особый интерес представляют исследования Мандельштама в могильнике Темир-Суг I, где в кургане 19 было исследовано необычное погребение скифской эпохи VI – V вв. до н. э. (Кушакова, Чугунов, 2010). Эпизодическую работу в 1970 году на территории Улуг-Хемского кожууна проводит 4 отряд СТЭАН под руководством И. У. Самбу в могильниках Темир-Суг I и II, где были раскопаны выборочно курганы скифского, гунно-сарматского времени и эпохи кыргызского каганата (Самбу, 1971). Материалы курганов скифского времени (алды-бельская культура) из раскопок И. У. Самбу опубликованы недавно (Монгуш, 2018; Монгуш К., Монгуш М., 2019).

6 отряд СТЭАН под руководством М.Х. Маннай-оола в 1965 году исследует курганы в могильнике Ховужук (Паромный). Раскопки 7 объектов показали, что они относятся ко временному промежутку V – III вв. до н. э., а также гунно-сарматскому периоду (Маннай-оол, 1966; 1970).

В предпоследнем для СТЭАН полевом сезоне 1983 года, когда уже заканчивается основные работы по постройке Саяно-Шушенской гидроэлектростанции, отряд под руководством Г. В. Длужневской проводит работы в могильнике Бедиг-Хорум недалеко от пос. Новый Эйлиг-Хем. Всего на могильнике было раскопано 11 курганов, которые датируются эпохой поздней бронзы, скифским временем (Длужневская, 1985)

В 1977–1978 гг. охранные раскопки проводит экспедиция ТНИИЯЛИ под руководством М. Х. Маннай-оола в зоне строительства Сенекской оросительной системы в левобережье р. Улуг-Хема. Всего по данным Маннай-оола были исследованы около десятка курганов скифского, гунно-сарматского времен, а также эпохи кыргызского каганата в могильниках Сенек 5 и 6 (Маннай-оол 1978; 1979; 1980).



С 1984 года по первое десятилетие 2000-х годов на данной территории археологические работы проводит Тувинская археологическая экспедиция ЛОИА АН СССР (ныне ИИМК РАН) под руководством Вл. А. Семенова и М. Е. Килуновской. В полевом сезоне 1984 года экспедиция исследует разновременные курганные могильники (комплексы монгун-тайгинской алды-бельской и кокэльской культур) в зоне строительства Торгалыкской оросительной системы (Семенов 1986; 1993). В 1992 – 1993 гг. экспедиция проводит спасательные раскопки курганов и срубных западин в могильнике Хайыракан, где основная масса комплексов относится к заключительной стадии развития культуры скифского времени Тувы (Семенов, 2003).

По своду археологических памятников, составленный И. У. Самбу на территории Улут-Хемского района обнаружено 7 курганных могильников (Хайыракан 1-3, Барык 1-4), 3 стелы с орхоно-енисейской рунической письменностью и 25 пунктов сбора каменных орудий эпохи верхнего палеолита. Из них наиболее близкие к району проводимых нами работ представляют интерес курганные могильники Барык 1-4, которые находятся к ЮЗ от пос. Ийи-Тал (Самбу, 1994).

Резюмируя данные, следует отметить, что рассматриваемый район является весьма насыщенным археологическими памятниками. И важно сказать, что исследованиями специалистов был получен большой материал, который представляет почти всю колонную секвенцию древних культур Тувы.

#### Литература

1. Грач А.Д., Трифонов Ю.И., Длужневская Г.В., Самбу И.У. Работы Саяно-Тувинской экспедиции. // Археологические открытия 1970 года. М.: 1971. С. 180-182.
2. Грач А. Д., Савинов Д. Г., Длужневская Г. В. Енисейские кыргызы в центре Тувы (Эйлиг-Хем III как источник по средневековой истории Тувы) М.: «Фундаментал-Пресс». 1998. 84 с.
3. Длужневская Г.В., Семенов В л. А. Кыргызские курганы правобережной Тувы // Памятники кыргызской культуры в Северной и Центральной Азии. Новосибирск.
4. Длужневская Г.В. Раскопки могильников Бедиг-Хорум и Сарыг-Хая III. // Археологические открытия 1983 года. М.: 1985. С. 201-202.

5. Длужневская Г. В., Савинов Д. Г. Памятники древности на дне Тувин-ского моря. СПб: ИИМК РАН – СПбГУ, 2007. 198 с.
6. Дэвлет М.А. «Археологические исследования в Тодже в 1969 г. // УЗТНИИЯЛИ, вып. 14, Кызыл. 1970.
7. Семенов К. В., Килуновская М. Е., Чугунов К. В. Археологические исследования на правом берегу Улуг-Хема // Южная Сибирь в древности. Археологические изыскания. СПб., 1995. Вып №24. С. 23-30.
8. Трифонов Ю.И. Работы на могильнике Аргалыкты. // Археологические открытия 1965 года. М.: 1966. С. 25-27.
9. Трифонов Ю.И. Раскопки у подножия хребта Аргалыкты и в районе Кара-Тала. // Археологические открытия 1966 года. М.: 1967. С. 129-131.
10. Трифонов Ю.И. Новые памятники у подножия хребта Аргалыкты. // Археологические открытия 1967 года. М.: 1968. С. 174-176.
11. Трифонов Ю.И. Дальнейшие исследования могильников Аргалыкты I и Кара-Тал IV. // Археологические открытия 1968 года. М.: 1969. С. 192-193.
12. Трифонов Ю.И. Исследования в Центральной Туве (могильники Аргалыкты I и VIII). // Археологические открытия 1969. М.: 1970. С. 184-185.
13. Килуновская М.Е. Отчет о разведках в Улуг-Хемском, Чаа-Хольском, Дзун-Хемчиском кожуунах в 2011 году // Служба по лицензированию и надзору отдельных видов деятельности.

#### **4. Характеристика территории проектирования.**

Объект расположен в Улуг-Хемском кожууне Республики Тыва, в западной части Улуг-Хемской котловины, в широкой долине вдоль русел р. Арыг-Узю и р. Арты-Хем, начало трассы располагается в 24 км к ЮЗ от административного центра Улуг-Хемского кожууна г. Шагонар, конец трассы – в 34 км к ЮЗ от административного центра Улуг-Хемского кожууна г. Шагонар (рис. 1-6).

Проектом предполагается капитальный ремонт автомобильной дороги Р-257 «Енисей» Красноярск-Абакан-Кызыл-Чадан-Хандагайты – граница с Монголией на участке км 940+000 – км 950+000 в Улуг-Хемском кожууне Республики Тыва (рис. 5-22).

Район территории проектирования в геоморфологическом отношении представлен межгорными котловинными ландшафтами урочища Кара-Чыраа, представляющими собой пологонаклонные равнины, на аккумулятивных отложениях, обрамленные с севера отрогами горы Аргалыгтыг, с юга – широкой долиной с множеством рек.

Согласно физико-географическому районированию, проектируемый участок работ расположен в типичной безлесой степной зоне Тувинской котловины с резко-континентальным климатом, с сухими мелкодерновинно-злаковыми степями. Почвы в районе территории проектирования – каштановые супесчаные, маломощные.

Начало территории проектирования соответствует км 940+000 автомобильной дороги Р-257 «Енисей» Красноярск-Абакан-Кызыл-Чадан-Хандагайты, в 856 м к ЗСЗ от с. Арыг-Узю. Первые 4,81 км трасса идет по направлению ЮЗ, вдоль русла р. Арыг-Узю, затем делает поворот и сохраняя основное направление на ЗЮЗ идет следующие 5,77 км вдоль русла р. Арты-Хем, проходит по северной границе памятника ВОАН «Курганный могильник Кара-Чыраа». После этого трасса поворачивает на ЗСЗ, идет 1,08 км по урочищу Кара-Чыраа и заканчивается на км 950+000 автомобильной дороги Р-257 «Енисей» (рис. 23-93).

Абсолютные отметки поверхности в районе проведения работ колеблются в пределах 754-909м. БСВ.

Длина территории капитального ремонта участка автомобильной дороги: 11,7 км.

Координаты угловых точек полосы обследования капитального ремонта автомобильной дороги в МСК-167.

Наименование	X.м	Y.м
1	121781,4513	77428,88459
2	121483,9527	77103,44197
3	121454,8318	77071,30568
4	121209,8651	76798,59314
5	121133,0786	76715,02733
6	120925,8429	76494,54521
7	120882,2866	76447,60305
8	120424,1142	75947,39605
9	120419,8866	75942,77471
10	119557,327	74998,7029
11	119542,8387	74982,77638
12	119276,5991	74688,8324
13	119243,807	74652,97803
14	118955,7544	74341,06661
15	118928,8616	74311,71158
16	118707,1587	74067,7573
17	118690,3953	74049,2806
18	118673,8151	74030,82109
19	118657,503	74012,29061
20	118641,5519	73993,61271
21	118487,4358	73759,99367
22	118476,547	73737,98857
23	118465,9312	73715,70027
24	118455,4861	73693,19344
25	118445,1016	73670,52098
26	118308,4266	73371,46115
27	118286,3555	73323,82693
28	118137,3729	73006,64425
29	118103,9234	72933,91576
30	117893,0296	72465,4823
31	117865,9348	72406,32589
32	117733,5524	72122,168
33	117661,4994	71960,01342
34	117543,5978	71681,39018
35	117500,7843	71583,1463
36	117351,9556	71251,33693
37	117319,9177	71178,34893
38	117172,8881	70835,9631
39	117166,9853	70822,20167
40	117161,1436	70808,48782
41	117155,3946	70794,80257
42	117149,7723	70781,13241

43	117144,3101	70767,46478
44	117139,0417	70753,78829
45	117134,0007	70740,09302
46	117129,2206	70726,3707
47	117121,8836	70703,38426
48	117117,8311	70689,43518
49	117114,0055	70675,35193
50	117110,3761	70661,1523
51	117106,9098	70646,84762
52	117103,5725	70632,44809
53	117100,3297	70617,96291
54	117097,146	70603,40063
55	117093,9855	70588,76934
56	116661,4232	68582,20197
57	116665,5944	67709,82598
58	116755,8957	67309,55718
59	121744,5471	77462,62003
60	121447,0485	77137,17742
61	121417,635	77104,71814
62	121172,6682	76832,0056
63	121096,6458	76749,2713
64	120889,4101	76528,78917
65	120845,416	76481,37523
66	120387,2436	75981,16823
67	120382,9948	75976,52373
68	119520,414	75032,42875
69	119505,7801	75016,34217
70	119239,5405	74722,39819
71	119207,0747	74686,90058
72	118919,0221	74374,98916
73	118891,8591	74345,3391
74	118670,1561	74101,38483
75	118653,3228	74082,83097
76	118636,492	74064,09247
77	118619,7669	74045,09286
78	118603,2476	74025,74959
79	118442,8274	73782,57879
80	118431,5411	73759,77087
81	118420,6565	73736,91831
82	118410,0536	73714,07133
83	118399,617	73691,28523
84	118262,9507	73392,24434
85	118241,0992	73345,08409
86	118092,1166	73027,90141
87	118058,3309	72954,44199
88	117847,4371	72486,00853
89	117820,6119	72427,44074
90	117688,2295	72143,28285
91	117615,4524	71979,49858



5.

92	117497,5508	71700,87533
93	117455,1633	71603,609
94	117306,3346	71271,79963
95	117273,9747	71198,07809
96	117126,9451	70855,69226
97	117121,0218	70841,88295
98	117115,1065	70827,9966
99	117109,2366	70814,02324
100	117103,4478	70799,94847
101	117097,7769	70785,75851
102	117092,2614	70771,44049
103	117086,9397	70756,98274
104	117081,8512	70742,37511
105	117074,0048	70717,79318
106	117069,6877	70702,93386
107	117065,6492	70688,06654
108	117061,8495	70673,20082
109	117058,2507	70658,34947
110	117054,8146	70643,52373
111	117051,5035	70628,73361
112	117048,2798	70613,98816
113	117045,1061	70599,29577
114	116612,546	68592,73858
115	116616,8202	67698,82244
116	116707,1215	67298,55365

## **5. Методика проведения работ.**

Методика работы определялась целями и задачами проведения предварительного археологического обследования – определение факта наличия или отсутствия на территории, подлежащей хозяйственному освоению неучтенных объектов, обладающих признаками объекта культурного наследия, осмотр уже известных ОКН, определение степени воздействия планируемых строительных работ на близлежащие ОКН.

Работа по проведению историко-культурных изысканий включала в себя несколько последовательных этапов.

Первый этап, проведенный до начала полевых работ, включал анализ картографических материалов, литературы и других источников по археологии и истории района, учетной документации ближайших к месту работ ОКН. Это позволило составить достаточно полное представление о специфике ландшафтно-геоморфологических условий территории, наметить наиболее перспективные участки для закладки разведывательных шурфов с целью выявления ранее не известных культурно-исторических объектов, соотнести границы ОКН и границу территории намечаемой хозяйственной деятельности.

В процессе ведения полевых работ использовались картографические материалы, предоставленные заказчиком.

Разведка осуществлялась пешим маршрутом, цепью в 3 человека на расстоянии 3-5 метров друг от друга. По результатам изучения архивных данных, с учетом топографической принадлежности территория проектирования и анализа историографических данных район проведения работ был определен как умеренно перспективный для расположения объектов культурного наследия погребального характера. Помимо обследования непосредственно территории проектирования, осматривались также прилегающие участки. В ходе обследования было определено, что участок проектирования подвергался чрезвычайно сильному антропогенному воздействию в связи со строительством автомобильной дороги. Поэтому, для проведения шурфовки выбиралось место (по мере возможности) с наименее сильными повреждениями естественных почвенных слоев.

Отдельные перспективные площадки не выделялись. На территории проектирования осуществлялась фотофиксация и аэрофотосъемка, а также привязка выявленных объектов к мировой системе координат (WGS-84).

Шурфы ориентировались длинной стенкой по линии запад-восток. В шурфах (без археологического материала) фиксировалась северная стенка. В соответствии с методическими требованиями Ученого совета, фотофиксация места закладки шурфа, шурфа после рекультивации, видов раскопанного шурфа выполнялись с включением пейзажа, с одного ракурса, с целью документирования места закладки шурфов. Нумерация шурфов сплошная цифровая по мере их исследования. Помимо этого каждый шурф получал координаты в геодезической системе WGS-84 при помощи GPS/Glonass приемника модели Garmin Etrex-20. Основной размер шурфа был определен как 2х1 метр.

Разборка заполнения шурфа производилась с помощью штыковых, совковых лопат и мелкого зачистного инструмента. Вскрытие почвы происходило послойно пластами не более 10 см. Почвенные слои пробирались не менее 20 см глубже кровли плейстоценового слоя.

При описании каменных конструкций курганов их размеры указывались по трем измерениям – длина/ширина/высота – для овальных в плане курганов и по двум измерениям – диаметр/высота – для округлых.

Названия выявленным объектам культурного наследия давались с учетом существующей номенклатуры ВОАН в Улуг-Хемском кожууне Республики Тыва, с привязкой к ближайшему географическому объекту урочищу Кара-Чыраа.

Тахеометрическая съемка выполнялась в местной системе координат (МСК-166) при помощи электронного тахеометра Leica-TS-06. Привязка планов к местной системе координат производилась с использованием постоянных реперов Заказчика (ПО) методом триангуляции. В процессе съемки, подготовки планов, определения координат расположения границ памятника, использовались также данные спутниковой навигации, полученные при помощи GPS-Glonass приемника модели Garmin Etrex-30 работающего в геодезической системе WGS-84.

## **6. Результаты полевых исследований**

Место проведения полевых археологических исследований территории земель, отводимых под объект: «Капитальный ремонт автомобильной дороги Р-257 «Енисей» Красноярск-Абакан-Кызыл-Чадан-Хандагайты – граница с Монголией на участке км 940+000 – км 950+000», расположено в Улуг-Хемском кожууне Республики Тыва (рис. 1-6). Территория проектирования начинается в 23 км к ЮЗ от административного центра Улуг-Хемского кожууна г. Шагонар, заканчивается в 34 км к ЮЗ от г. Шагонар, и располагается в западной части Улуг-Хемской котловины, в широкой долине вдоль русел р. Арыг-Узю и р. Арты-Хем (рис. 7-22).

На момент начала производства археологических полевых работ, у уполномоченного органа охраны объектов культурного наследия не имелось данных о наличии или отсутствии на территории проектирования объектов обладающих признакам объектов культурного наследия.

На первом этапе полевых археологических работ было произведено сплошное визуальное обследование территории проектирования с изучением повреждений естественного почвенного покрова с целью выявления возможных памятников погребального и поселенческого характера и сбором подъемного материала. Обследование велось также на территории, непосредственно примыкающей к территории проектирования на расстоянии 20-30 метров.

В результате визуального обследования было определено, что площадь территории проектирования подвергалась антропогенному воздействию различного характера в связи со строительством автомобильной дороги Р-257 «Енисей» Красноярск-Абакан-Кызыл-Чадан-Хандагайты (рис. 23-93).

В ходе визуального обследования было выявлен один ранее неизвестный объект культурного (археологического) наследия ВОАН «Курганный могильник Кара-Чыраа», который находится непосредственно на территории проектирования.

### **6.1 ВОАН «Курганный могильник Кара-Чыраа» (WGS-84: 51°22'48.80"C, 92°27'1.69"B)**

ВОАН «Курганный могильник Кара-Чыраа» расположен в Улуг-Хемском кожууне Республики Тыва, на выположенных склонах южных отрогов г. Аргалыгтыг, в месте, где урочище Кара-Чыраа сливается с широкой речной долиной, в 10,93 км к ЮЗ от с. Арыг-Узю, в 588 м к северу от русла реки Ашак-Туразум, к югу от автомобильной дороги Р-257 «Енисей» Красноярск-Абакан-Кызыл-Чадан-Хандагайты (рис. 94-104).

Территория объекта «Капитальный ремонт автомобильной дороги Р-257 «Енисей» Красноярск-Абакан-Кызыл-Чадан-Хандагайты – граница с Монголией на участке км 940+000 – км 950+000» проходит по северной части памятника.

Могильник состоит из 2 курганов, схожих типологически, находящихся на расстоянии 105 метров друг от друга, таким образом представляющим одновременный могильник. Ввиду существенного расстояния между курганами, граница территории памятника давалась отдельно по участкам – северо-восточному и юго-западному, для каждого кургана.

Погребения, по своим конструктивным особенностям представляют небольшие округлые в плане каменные насыпи.

По культурно-хронологическим признакам курганы, предположительно, можно датировать в широком хронологическом диапазоне от эпохи бронзы до эпохи раннего средневековья 2 тыс. до н.э. – 1 тыс. н.э.

#### **Курган 1. (WGS-84: 51°22'50.43"C, 92°27'3.54"B)**

Расположен в СВ части могильника, в 34 м к ЮЮВ от автомобильной дороги Р-257 «Енисей» Красноярск-Абакан-Кызыл-Чадан-Хандагайты (рис. 96).

Фиксируется на современной поверхности в виде частично задернованного, заросшего кустарником возвышения из сложенных камней. На момент обследования была зафиксирована овальная каменная насыпь, состоящая из скального обломочника (до 0,8 м) (рис. 105-106). Диаметр насыпи 10 м. Других визуальных признаков курган не имеет.

Состояние кургана удовлетворительное.

#### **Курган 2. (WGS-84: 51°22'47.28"C, 92°27'0.40"B)**



Расположен в ЮЗ части могильника, в 119 м к югу от автомобильной дороги Р-257 «Енисей» Красноярск-Абакан-Кызыл-Чадан-Хандагайты (рис. 96)..

Фиксируется на современной поверхности в виде частично задернованного, заросшего кустарником возвышения из сложенных камней. На момент обследования была зафиксирована овальная каменная насыпь, состоящая из скального обломочника (до 1,0 м) (рис. 107-108). Диаметр насыпи 12 м. Других визуальных признаков курган не имеет.

Состояние кургана удовлетворительное.

Каталог координат поворотных точек ВОАН «Курганный могильник Кара-Чыраа» - северо-восточный участок.

№	Координаты в МСК-167		Координаты в WGS-84 (округлены до 1/100 секунды)	
	X	Y	Северной широты	Восточной долготы
1	116561.5150	68563.7388	51°22'49,41"	92°27'2,51"
2	116580.5696	68549.5777	51°22'50,02"	92°27'1,77"
3	116605.2308	68549.5777	51°22'50,82"	92°27'1,76"
4	116624.3934	68566.0811	51°22'51,44"	92°27'2,60"
5	116629.3519	68589.0094	51°22'51,61"	92°27'3,79"
6	116619.7429	68611.3891	51°22'51,30"	92°27'4,95"
7	116598.9443	68621.9052	51°22'50,63"	92°27'5,50"
8	116580.8409	68619.8223	51°22'50,05"	92°27'5,40"
9	116565.8580	68611.1745	51°22'49,56"	92°27'4,96"
10	116553.1033	68588.7987	51°22'49,14"	92°27'3,80"

Площадь территории ВОАН «Курганный могильник Кара-Чыраа» - северо-восточный участок 4146,29 кв.м.

Каталог координат поворотных точек ВОАН «Курганный могильник Кара-Чыраа» - юго-западный участок.

№	Координаты в МСК-167		Координаты в WGS-84 (округлены до 1/100 секунды)	
	X	Y	Северной широты	Восточной долготы
11	116456.5934	68516.6207	51°22'46,00"	92°27'0,11"
12	116466.7535	68498.9692	51°22'46,32"	92°26'59,19"
13	116483.4643	68487.2301	51°22'46,86"	92°26'58,58"
14	116513.0793	68488.9197	51°22'47,82"	92°26'58,66"
15	116528.2042	68509.4089	51°22'48,32"	92°26'59,71"

16	116529.5989	68528.2376	51°22'48,37"	92°27'0,68"
17	116519.8788	68549.7009	51°22'48,06"	92°27'1,80"
18	116496.8937	68560.9208	51°22'47,32"	92°27'2,38"
19	116472.4273	68554.0405	51°22'46,52"	92°27'2,04"
20	116459.6392	68538.0988	51°22'46,10"	92°27'1,22"

Площадь территории ВОАН «Курганный могильник Кара-Чыраа» - юго-западный участок 4104,59 кв.м.

Современное состояние памятника удовлетворительное.

Территория ВОАН «Курганный могильник Кара-Чыраа» **попадает в границы полосы обследования** проектируемого капитального ремонта автомобильной дороги Р-257 «Енисей» Красноярск-Абакан-Кызыл-Чадан-Хандагайты на участке км 940+000 – км 950+000.

## **6.2 Шурфовочные работы.**

После завершения визуального обследования на территории обследования были произведены шурфовочные работы. Отдельные перспективные площадки не выделялись, вся территория проектирования была определена как перспективная для обнаружения объектов археологического наследия. Всего было заложено 12 шурфов общей площадью 24 кв.м.

**Шурф №1** (рис. 109-112) расположен в 23 м к ЮВ от автомобильной дороги Р-257 «Енисей» Красноярск-Абакан-Кызыл-Чадан-Хандагайты, в 170 м к ВЮВ от русла р. Ортаа-Хем. Шурф имеет размеры 2х1 м, глубину 0,5 м. Шурф длинной стороной ориентирован по линии запад-восток. Координаты шурфа в системе WGS-84: 51° 25' 38,27"С, 92° 34' 40,22"В.

В ходе раскопок выявлено 2 стратифицированных слоя (слои перечислены сверху вниз):

1. Слой задернованной в кровле супеси коричневого цвета с содержанием дресвы. Мощность 25-30 см.
2. Слой стерильной супеси светло-коричневого цвета с содержанием дресвы, условно принятый за материк. Вскрытая мощность 25 см.

Признаки культурного слоя и археологический материал не обнаружены. После завершения работ шурф рекультивирован.

**Шурф №2** (рис. 113-116) расположен в 48 м к ЮЮЗ от автомобильной дороги Р-257 «Енисей» Красноярск-Абакан-Кызыл-Чадан-Хандагайты, в 440 м к СЗ от русла р. Ортаа-Хем, в 916 м к ЮЗ от шурфа №1. Шурф имеет размеры 2х1 м, глубину 0,4 м. Шурф длинной стороной ориентирован по линии запад-восток. Координаты шурфа в системе WGS-84: 51° 25' 17,59"С, 92° 34' 6,28"В.

В ходе раскопок выявлено 2 стратифицированных слоя (слои перечислены сверху вниз):

1. Слой задернованной в кровле супеси коричневого цвета с содержанием дресвы. Мощность 20-25 см.
2. Слой стерильной супеси светло-коричневого цвета с содержанием дресвы, условно принятый за материк. Вскрытая мощность 20 см.

Признаки культурного слоя и археологический материал не обнаружены. После завершения работ шурф рекультивирован.

**Шурф №3** (рис. 117-120) расположен в 26 м к СЗ от автомобильной дороги Р-257 «Енисей» Красноярск-Абакан-Кызыл-Чадан-Хандагайты, в 239 м к ССЗ от русла р. Ортаа-Хем, в 1,55 км к ЮЗ от шурфа №1 и в 648 м к ЮЗ от шурфа №2. Шурф имеет размеры 2х1 м, глубину 0,5 м. Шурф длинной стороной ориентирован по линии запад-восток. Координаты шурфа в системе WGS-84: 51° 25' 5,57"С, 92° 33' 39,21"В.

В ходе раскопок выявлено 2 стратифицированных слоя (слои перечислены сверху вниз):

1. Слой задернованной в кровле супеси коричневого цвета с содержанием дресвы. Мощность 25-30 см.

2. Слой стерильной супеси светло-серого цвета с содержанием дресвы, условно принятый за материк. Вскрытая мощность 25 см.

Признаки культурного слоя и археологический материал не обнаружены. После завершения работ шурф рекультивирован.

**Шурф №4** (рис. 121-124) расположен в 21 м к СЗ от автомобильной дороги Р-257 «Енисей» Красноярск-Абакан-Кызыл-Чадан-Хандагайты, в 810 м к СЗ от русла р. Ортаа-Хем, в 2,85 км к ЮЗ от шурфа №1 и в 1,31 км к ЮЮЗ от шурфа №3. Шурф имеет размеры 2х1 м, глубину 0,8 м. Шурф длинной стороной ориентирован по линии запад-восток. Координаты шурфа в системе WGS-84: 51° 24' 36,94"С, 92° 32' 49,77"В.

В ходе раскопок выявлено 3 стратифицированных слоя (слои перечислены сверху вниз):

1. Слой задернованной в кровле супеси коричневого цвета. Мощность 20-25 см.

2. Слой супеси светло-коричневого цвета с содержанием дресвы. Мощность 25-30 см.

3. Слой стерильной супеси серо-коричневого цвета с содержанием дресвы, условно принятый за материк. Вскрытая мощность 35 см.

Признаки культурного слоя и археологический материал не обнаружены. После завершения работ шурф рекультивирован.

**Шурф №5** (рис. 125-128) расположен в 24 м к СЗ от автомобильной дороги Р-257 «Енисей» Красноярск-Абакан-Кызыл-Чадан-Хандагайты, в 602 м к ССЗ от русла р. Ортаа-Хем, в 4,18 км к ЮЗ от шурфа №1 и в 1,31 км к ЮЮЗ от шурфа №4. Шурф имеет

размеры 2х1 м, глубину 0,5 м. Шурф длинной стороной ориентирован по линии запад-восток. Координаты шурфа в системе WGS-84: 51° 24' 7,80"C, 92° 31' 59,64"B.

В ходе раскопок выявлено 2 стратифицированных слоя (слои перечислены сверху вниз):

1. Слой задернованной в кровле супеси коричневого цвета с содержанием дресвы. Мощность 10-15 см.

2. Слой стерильной супеси светло-коричневого цвета с содержанием дресвы, условно принятый за материк. Вскрытая мощность 40 см.

Признаки культурного слоя и археологический материал не обнаружены. После завершения работ шурф рекультивирован.

**Шурф №6** (рис. 129-132) расположен в 24 м к ЮЮВ от автомобильной дороги Р-257 «Енисей» Красноярск-Абакан-Кызыл-Чадан-Хандагайты, в 1,2 км к ССЗ от русла р. Арты-Хем, в 5,4 км к ЮЗ от шурфа №1 и в 1,23 м к ЮЮЗ от шурфа №5. Шурф имеет размеры 2х1 м, глубину 0,4 м. Шурф длинной стороной ориентирован по линии запад-восток. Координаты шурфа в системе WGS-84: 51° 23' 44,32"C, 92° 31' 8,84"B.

В ходе раскопок выявлено 2 стратифицированных слоя (слои перечислены сверху вниз):

1. Слой задернованной в кровле супеси коричневого цвета с содержанием дресвы. Мощность 20-25 см.

2. Слой стерильной супеси светло-коричневого цвета с содержанием дресвы, условно принятый за материк. Вскрытая мощность 20 см.

Признаки культурного слоя и археологический материал не обнаружены. После завершения работ шурф рекультивирован.

**Шурф №7** (рис. 133-136) расположен в 20 м к ССЗ от автомобильной дороги Р-257 «Енисей» Красноярск-Абакан-Кызыл-Чадан-Хандагайты, в 971 м к ССЗ от русла р. Арты-Хем, в 6,79 км к ЗЮЗ от шурфа №1 и в 1,46 км к ЗЮЗ от шурфа №6. Шурф имеет размеры 2х1 м, глубину 0,4 м. Шурф длинной стороной ориентирован по линии запад-восток. Координаты шурфа в системе WGS-84: 51° 23' 26,19"C, 92° 29' 59,26"B.

В ходе раскопок выявлено 2 стратифицированных слоя (слои перечислены сверху вниз):

1. Слой задернованной в кровле супеси коричневого цвета с содержанием дресвы. Мощность 15-20 см.



2. Слой стерильной супеси светло-коричневого цвета с содержанием дресвы, условно принятый за материк. Вскрытая мощность 25 см.

Признаки культурного слоя и археологический материал не обнаружены. После завершения работ шурф рекультивирован.

**Шурф №8** (рис. 137-140) расположен в 17 м к ССЗ от автомобильной дороги Р-257 «Енисей» Красноярск-Абакан-Кызыл-Чадан-Хандагайты, в 935 м к ССЗ от русла р. Арты-Хем, в 7,86 км к ЗЮЗ от шурфа №1 и в 1,1 км к ЗЮЗ от шурфа №7. Шурф имеет размеры 2х1 м, глубину 0,3 м. Шурф длинной стороной ориентирован по линии запад-восток. Координаты шурфа в системе WGS-84: 51° 23' 11,92"С, 92° 29' 7,69"В.

В ходе раскопок выявлено 2 стратифицированных слоя (слои перечислены сверху вниз):

1. Слой задернованной в кровле супеси коричневого цвета с содержанием дресвы. Мощность 10-15 см.

2. Слой стерильной супеси светло-коричневого цвета с содержанием дресвы, условно принятый за материк. Вскрытая мощность 20 см.

Признаки культурного слоя и археологический материал не обнаружены. После завершения работ шурф рекультивирован.

**Шурф №9** (рис. 141-144) расположен в 10 м к северу от автомобильной дороги Р-257 «Енисей» Красноярск-Абакан-Кызыл-Чадан-Хандагайты, в 713 м к ССЗ от русла р. Арты-Хем, в 8,66 км к ЗЮЗ от шурфа №1 и в 840 м к ЗЮЗ от шурфа №8. Шурф имеет размеры 2х1 м, глубину 0,4 м. Шурф длинной стороной ориентирован по линии запад-восток. Координаты шурфа в системе WGS-84: 51° 23' 4,08"С, 92° 28' 26,06"В.

В ходе раскопок выявлено 2 стратифицированных слоя (слои перечислены сверху вниз):

1. Слой задернованной в кровле супеси темно-коричневого цвета с содержанием дресвы. Мощность 20-25 см.

2. Слой стерильной супеси светло-коричневого цвета с содержанием дресвы, условно принятый за материк. Вскрытая мощность 20 см.

Признаки культурного слоя и археологический материал не обнаружены. После завершения работ шурф рекультивирован.

**Шурф №10** (рис. 145-148) расположен в 33 м к югу от автомобильной дороги Р-257 «Енисей» Красноярск-Абакан-Кызыл-Чадан-Хандагайты, в 600 м к северу от русла р. Арты-Хем, в 10,15 км к ЗЮЗ от шурфа №1 и в 1,57 км к ЗЮЗ от шурфа №9. Шурф имеет размеры 2х1 м, глубину 0,8 м. Шурф длинной стороной ориентирован по линии запад-восток. Координаты шурфа в системе WGS-84: 51° 22' 51,18"С, 92° 27' 7,41"В.

В ходе раскопок выявлено 3 стратифицированных слоя (слои перечислены сверху вниз):

1. Слой задернованной в кровле супеси темно-коричневого цвета с содержанием дресвы. Мощность 30-35 см.
2. Слой супеси светло-коричневого цвета с содержанием дресвы. Мощность 15-20 см.
3. Слой стерильной супеси серо-коричневого цвета с содержанием дресвы, условно принятый за материк. Вскрытая мощность 35 см.

Признаки культурного слоя и археологический материал не обнаружены. После завершения работ шурф рекультивирован.

**Шурф №11** (рис. 149-152) расположен в 17 м к ЮЮЗ от автомобильной дороги Р-257 «Енисей» Красноярск-Абакан-Кызыл-Чадан-Хандагайты, в 514 м к ССВ от русла р. Ашак-Турузум, в 10,82 км к ЗЮЗ от шурфа №1 и в 731 м к ЗЮЗ от шурфа №10. Шурф имеет размеры 2х1 м, глубину 0,4 м. Шурф длинной стороной ориентирован по линии запад-восток. Координаты шурфа в системе WGS-84: 51° 22' 49,81"С, 92° 26' 29,67"В.

В ходе раскопок выявлено 2 стратифицированных слоя (слои перечислены сверху вниз):

1. Слой задернованной в кровле супеси темно-коричневого цвета с содержанием дресвы. Мощность 20-25 см.
2. Слой стерильной супеси светло-коричневого цвета с содержанием дресвы, условно принятый за материк. Вскрытая мощность 20 см.

Признаки культурного слоя и археологический материал не обнаружены. После завершения работ шурф рекультивирован.

**Шурф №12** (рис. 153-156) расположен в 16 м к ЮЮЗ от автомобильной дороги Р-257 «Енисей» Красноярск-Абакан-Кызыл-Чадан-Хандагайты, в 476 м к ССВ от русла р. Ашак-Турузум, в 1,11 км к ЗЮЗ от шурфа №1 и в 367 м к ЗСЗ от шурфа №11. Шурф

имеет размеры 2х1 м, глубину 0,4 м. Шурф длинной стороной ориентирован по линии запад-восток. Координаты шурфа в системе WGS-84: 51° 22' 51,98"C, 92° 26' 10,95"B.

В ходе раскопок выявлено 2 стратифицированных слоя (слои перечислены сверху вниз):

1. Слой задернованной в кровле супеси темно-коричневого цвета с содержанием дресвы. Мощность 15-20 см.
2. Слой стерильной супеси светло-коричневого цвета с содержанием дресвы, условно принятый за материк. Вскрытая мощность 25 см.

Признаки культурного слоя и археологический материал не обнаружены. После завершения работ шурф рекультивирован.

## 7. Заключение.

В сентябре-октябре 2020 г. археологической экспедицией ООО «НПО «АИКЭ» были выполнены археологические полевые работы в целях государственной историко-культурной экспертизы территории проектирования объекта: «Капитальный ремонт автомобильной дороги Р-257 «Енисей» Красноярск-Абакан-Кызыл-Чадан-Хандагайты – граница с Монголией на участке км 940+000 – км 950+000», расположенного в Улуг-Хемском кожууне Республики Тыва на предмет определения наличия или отсутствия объектов, обладающих признаками объектов культурного наследия.

В ходе проведения полевых изысканий экспедицией ООО «НПО «АИКЭ» была обследована вся территория проектируемого объекта, общей линейной длиной 11,7 км, при ширине полосы обследования 50 м, а также непосредственно прилегающая к ней территория. Заложено 12 разведочных шурфов, общей площадью 24 кв. м.

В результате проведения археологических полевых работ установлено расположение на территории земель, подлежащих хозяйственному освоению по проекту «Капитальный ремонт автомобильной дороги Р-257 «Енисей» Красноярск-Абакан-Кызыл-Чадан-Хандагайты – граница с Монголией на участке км 940+000 – км 950+000», одного ранее неизвестного объекта археологического наследия погребального характера ВОАН «Курганный могильник Кара-Чыраа».

Для реализации проекта «Капитальный ремонт автомобильной дороги Р-257 «Енисей» Красноярск-Абакан-Кызыл-Чадан-Хандагайты – граница с Монголией на участке км 940+000 – км 950+000» необходима разработка раздела документации либо раздела документации по обеспечению сохранности вышеперечисленных объектов культурного (археологического) наследия.

Держатель открытого листа

№2119-2020 от 24.09.2020 г.



П.Б. Амзараков

## **ГРАФИЧЕСКИЕ ПРИЛОЖЕНИЯ**





Рис. 1. Расположение Республики Тыва на план-схеме Российской Федерации.



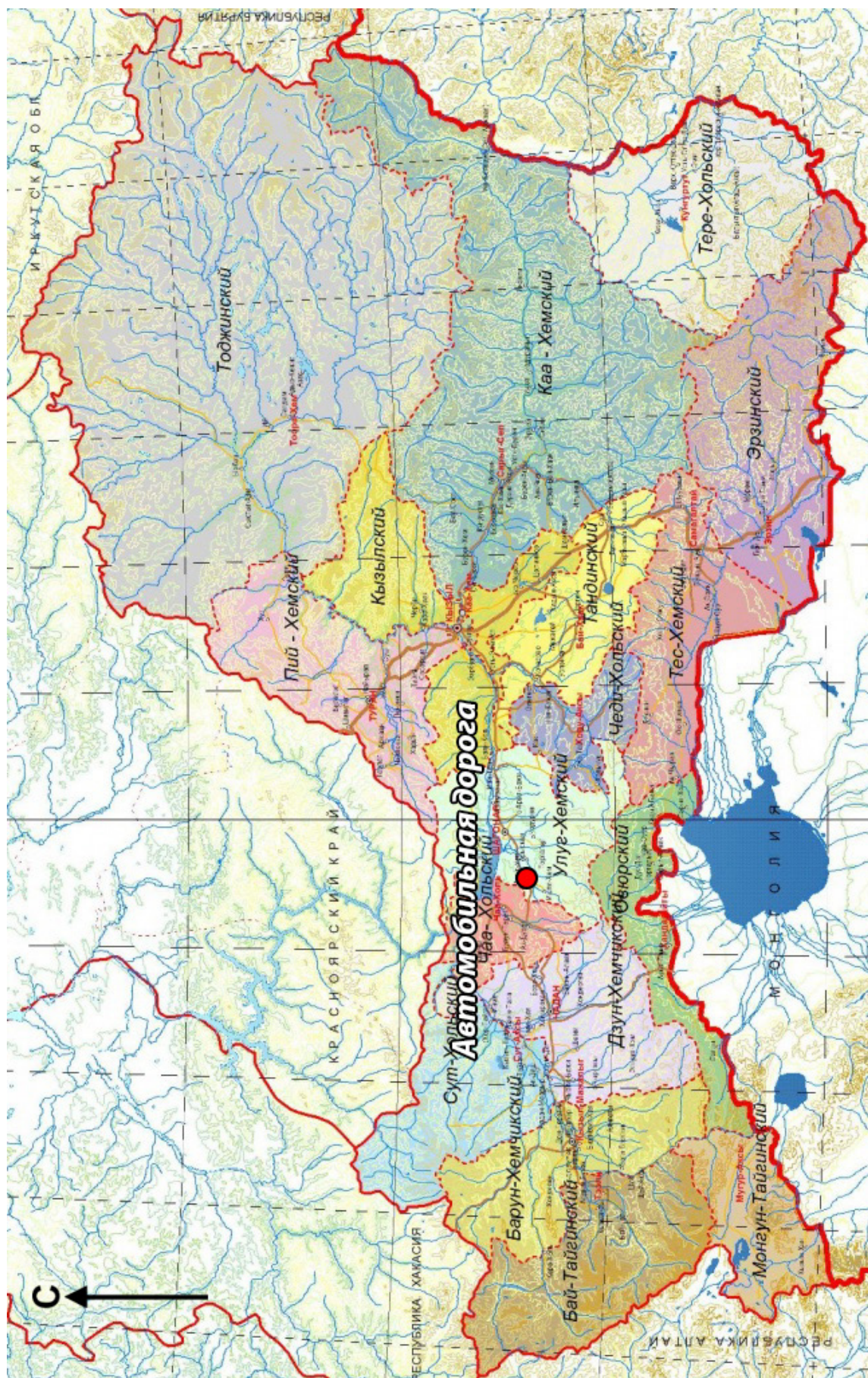


Рис. 2. Расположение территории проектирования на административной карте Республики Тыва.



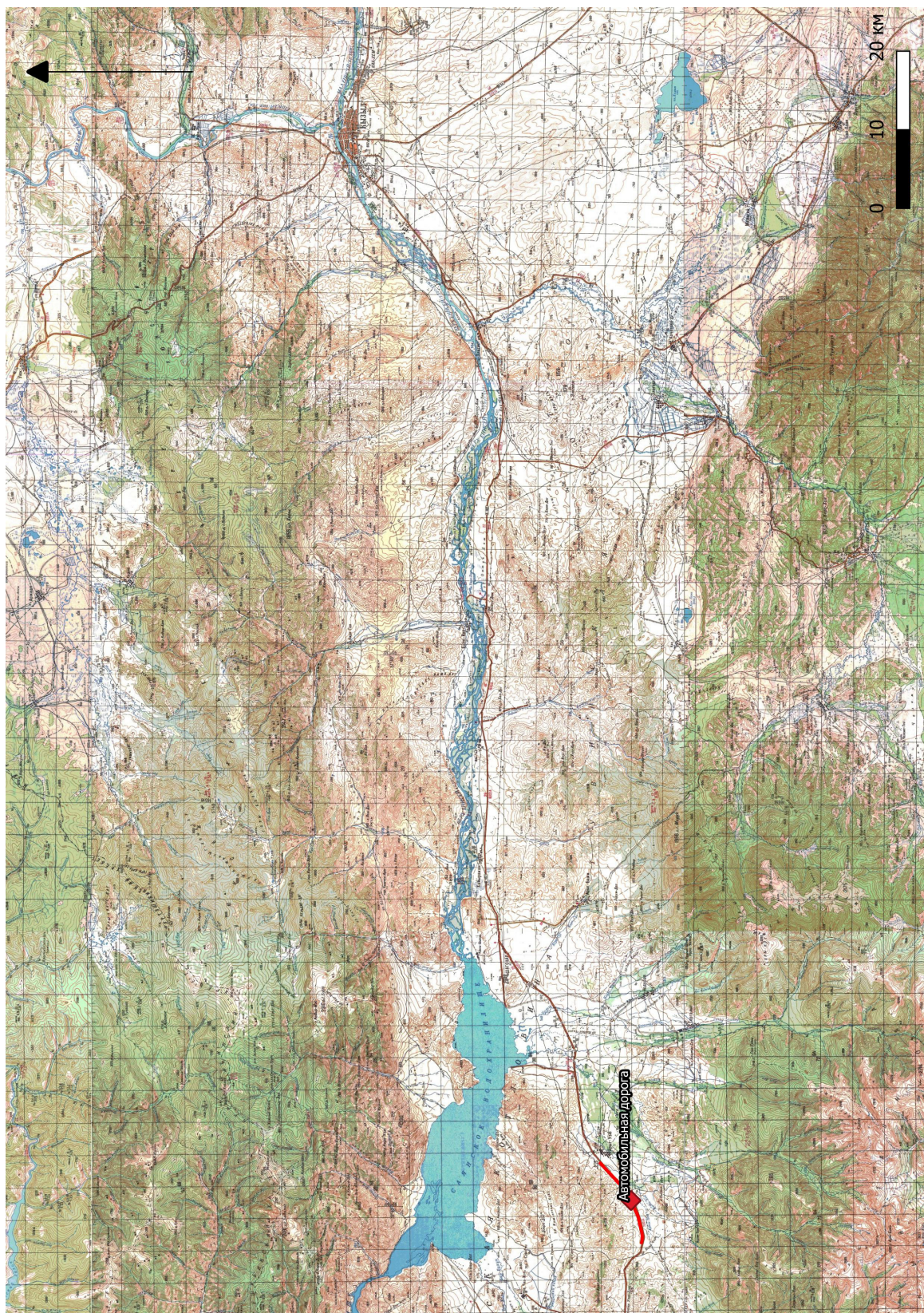


Рис. 3. Расположение территории проектирования по отношению к столице Республики Тыва г. Кызыл.





Рис. 4. Расположение территории проектирования по отношению к столице Республики Тыва г. Кызыл на основе спутникового снимка.



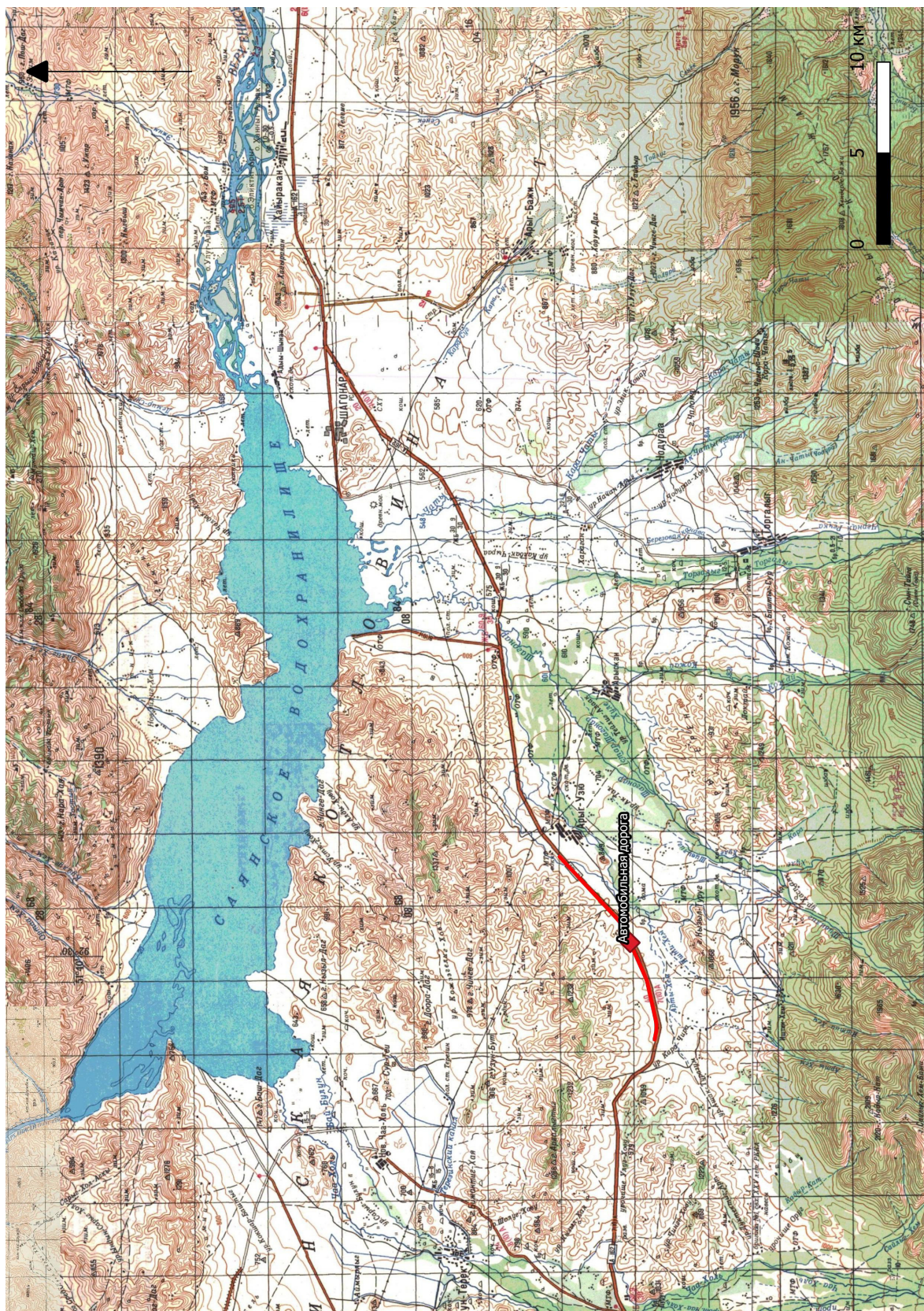


Рис. 5. Расположение территории проектирования по отношению к административному центру Улуг-Хемского кожууна г. Шагонар.



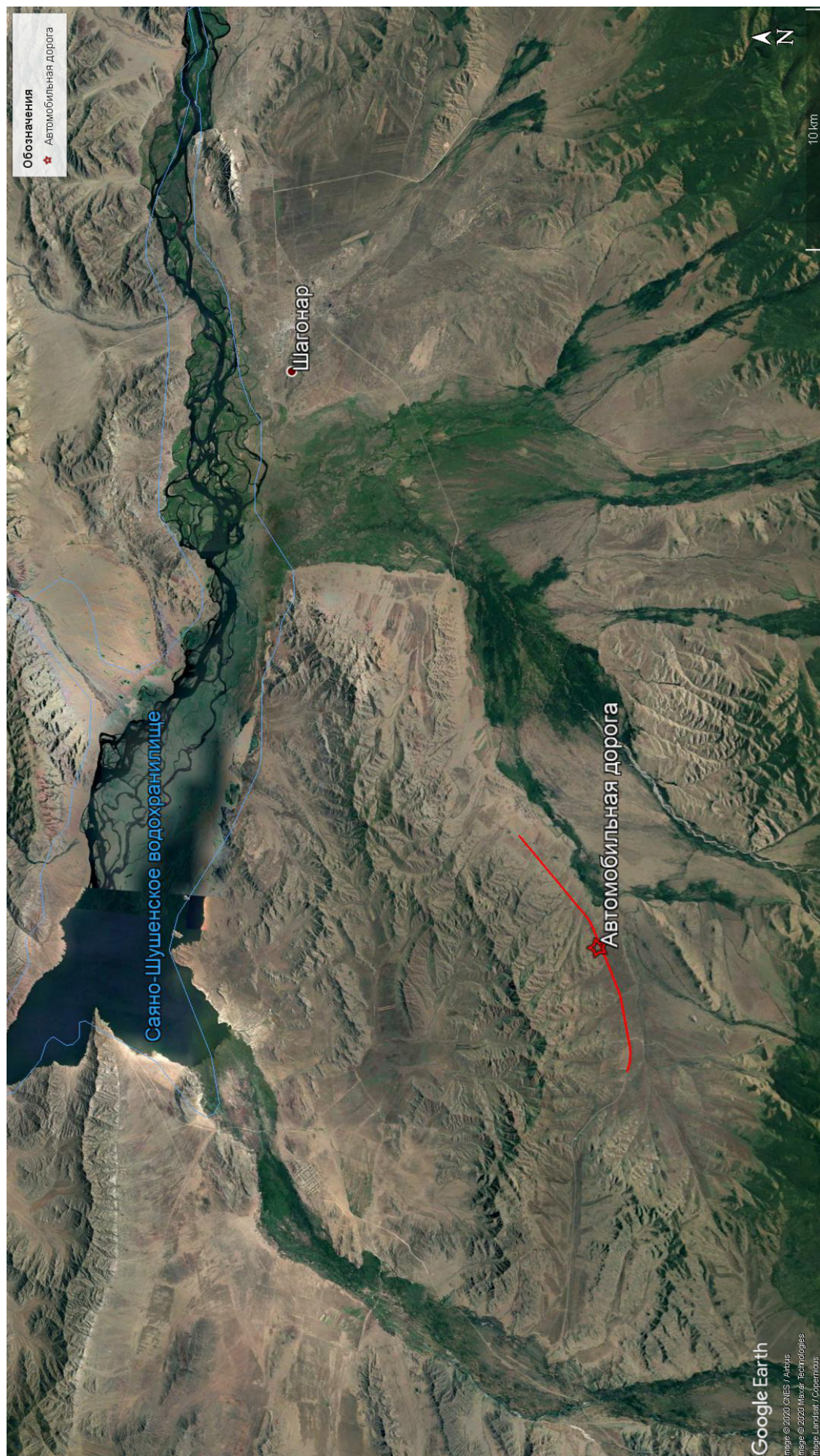


Рис. 6. Расположение территории проектирования по отношению к административному центру Улуг-Хемского кожууна г. Шатонар, на основе спутникового снимка.



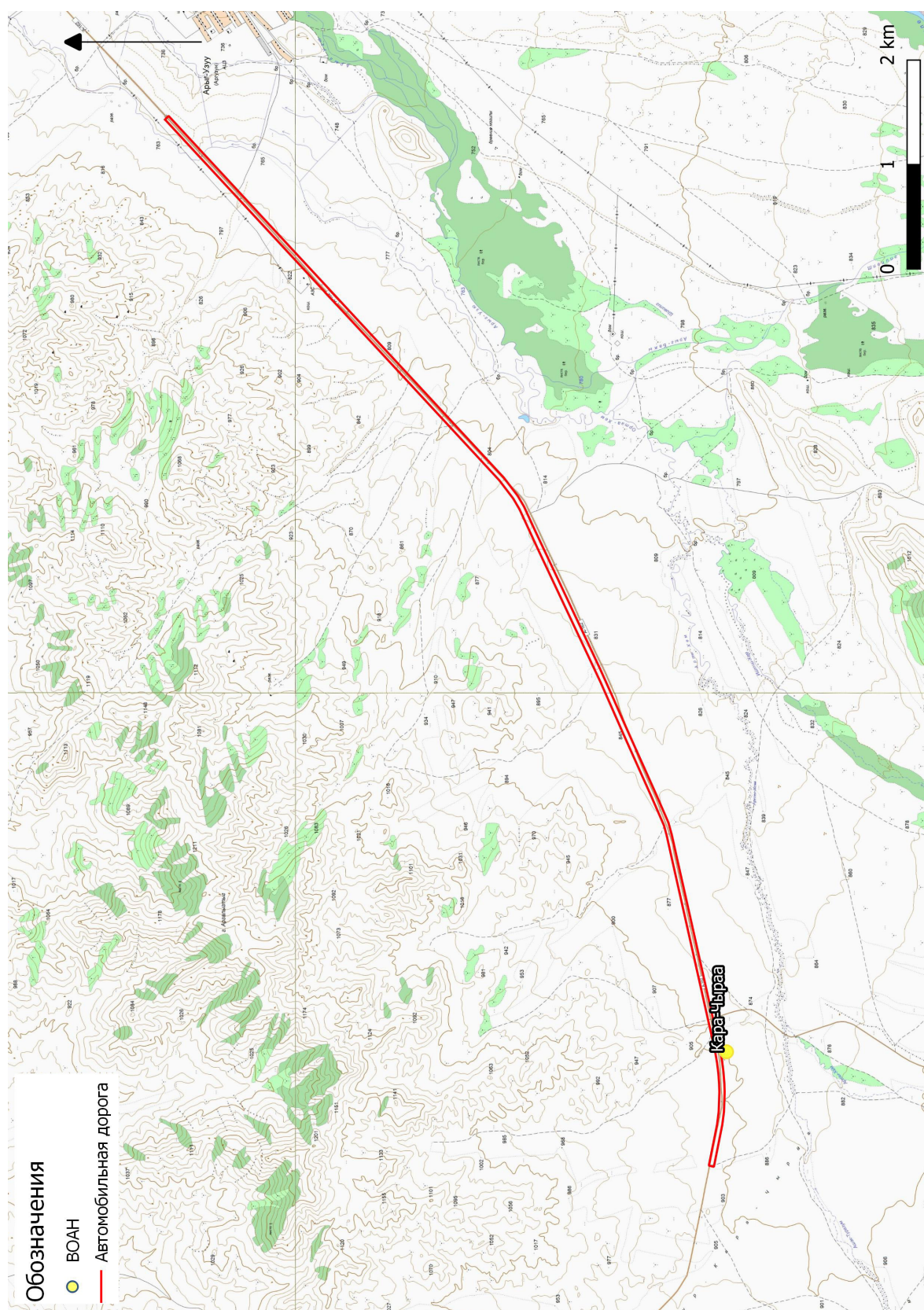


Рис. 7. Автомобильная дорога. План-схема расположения ВОАН.





Рис. 8. Автомобильная дорога. План-схема расположения ВОАН на основе спутникового снимка.



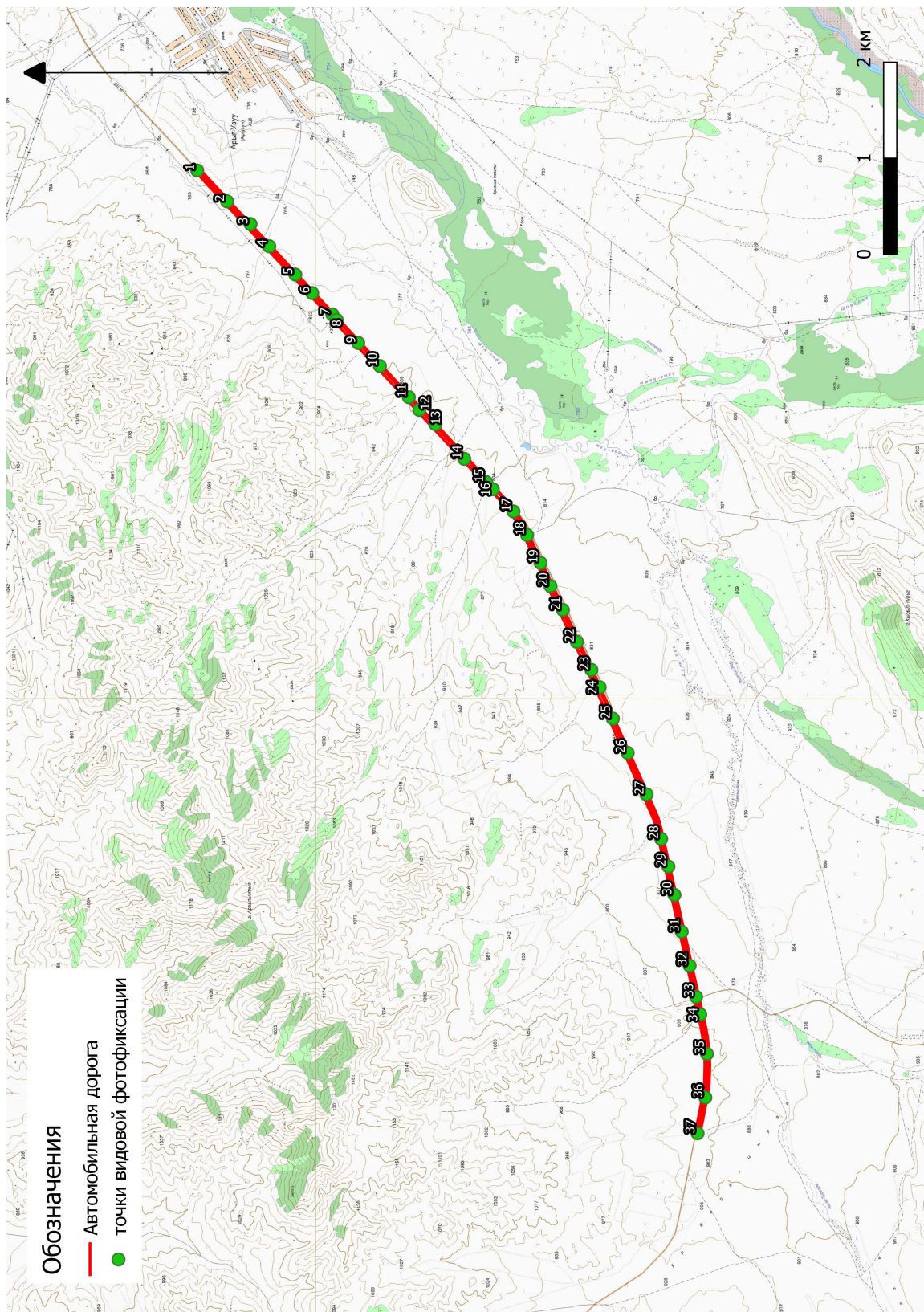


Рис. 9. Автомобильная дорога. План-схема расположения точек видовой фотофиксации.



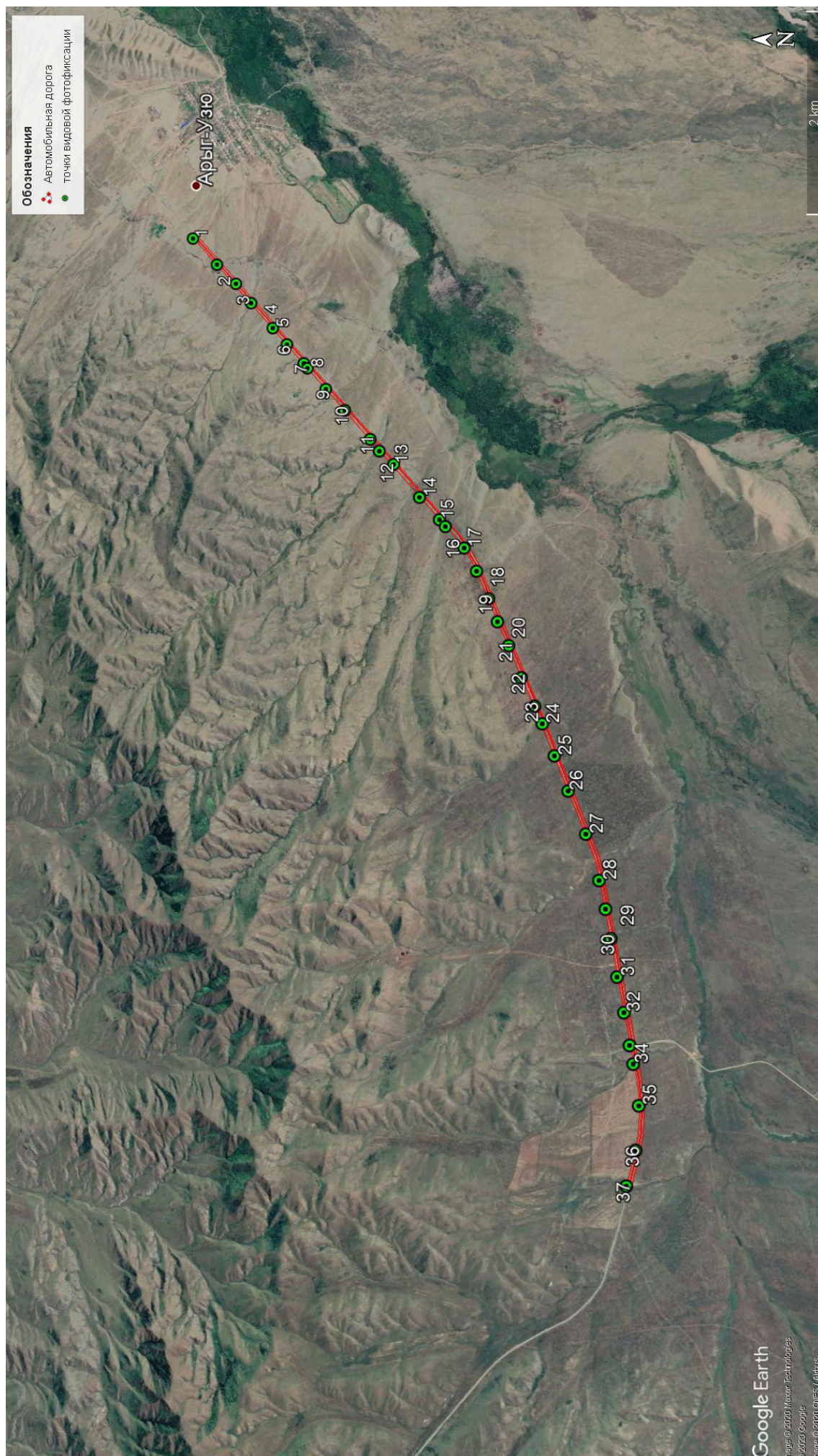


Рис. 10. Автомобильная дорога. План-схема расположения точек видовой фотофиксации на основе спутникового снимка.



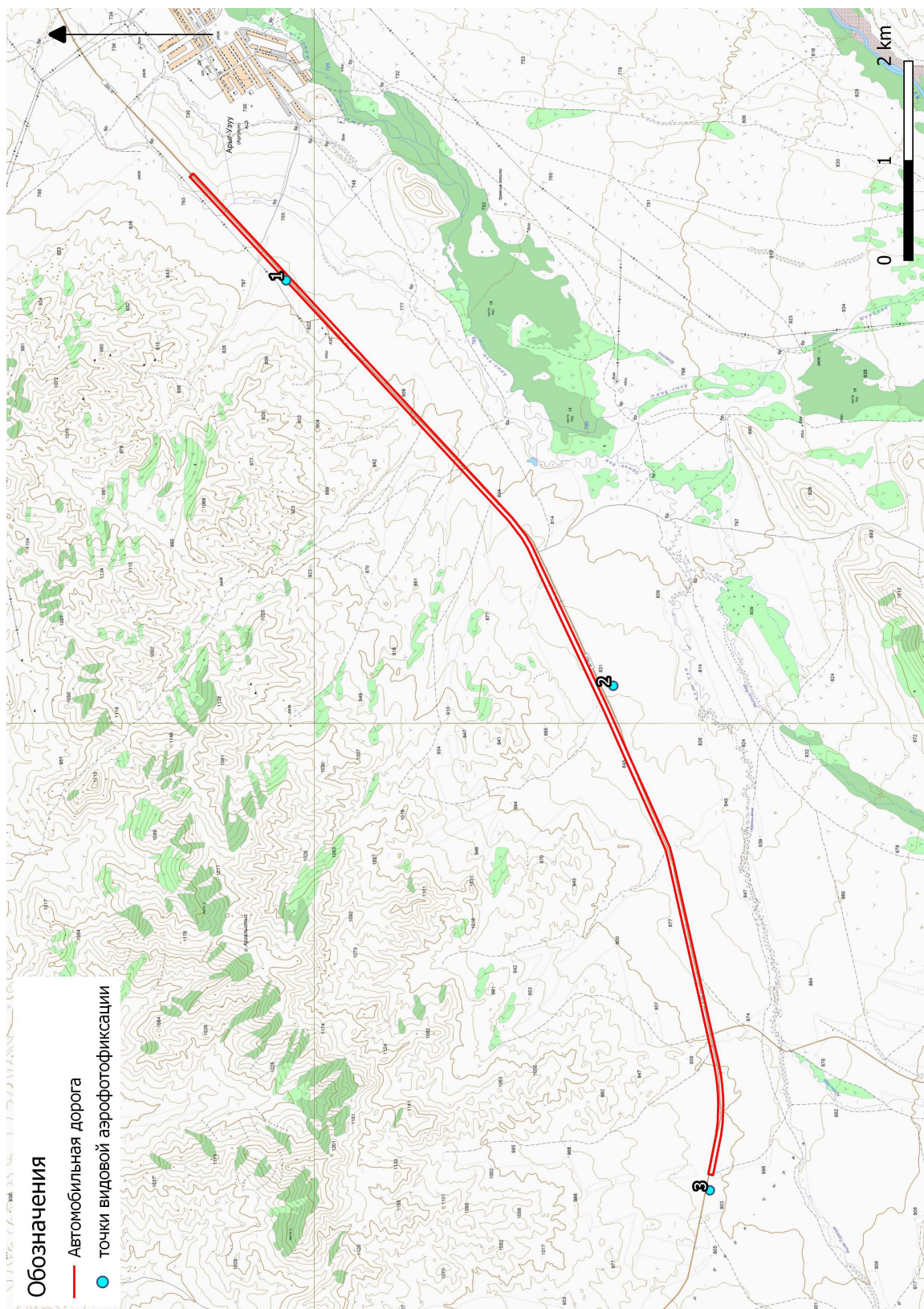


Рис. 11. Автомобильная дорога. План-схема расположения точек видовой аэрофотофиксации.





Рис. 12. Автомобильная дорога. План-схема расположения точек видовой аэрофотофиксации на основе спутникового снимка.



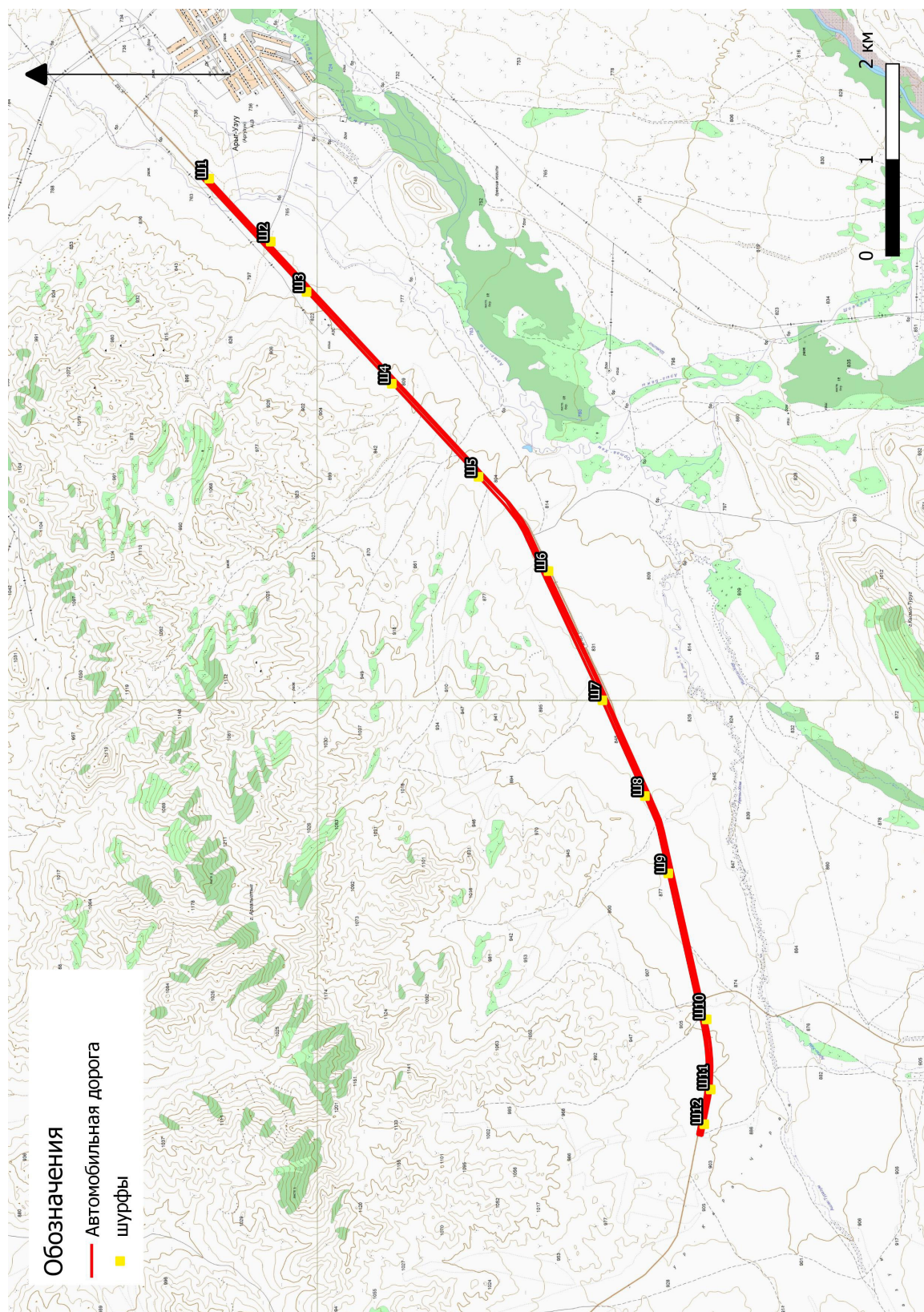


Рис. 13. Автомобильная дорога. План-схема расположения шурфов.





Рис. 14. Автомобильная дорога. План-схема расположения шурфов и на основе спутникового снимка.





Рис. 15. Автомобильная дорога. Аэрофотосъемка. Вид с СВ от точки видовой аэрофотофиксации №1.



Рис. 16. Автомобильная дорога. Аэрофотосъемка с нанесенным контуром территории проектирования. Вид с СВ от точки видовой аэрофотофиксации №1.





Рис. 17. Автомобильная дорога. Аэрофотосъемка. Вид с ВСВ от точки видовой аэрофотофиксации №2.



Рис. 18. Автомобильная дорога. Аэрофотосъемка с нанесенным контуром территории проектирования. Вид с ВСВ от точки видовой аэрофотофиксации №2.





Рис. 19. Автомобильная дорога. Аэрофотосъемка. Вид с ЗЮЗ от точки видовой аэрофотофиксации №2.



Рис. 20. Автомобильная дорога. Аэрофотосъемка с нанесенным контуром территории проектирования. Вид с ЗЮЗ от точки видовой аэрофотофиксации №2.





Рис. 21. Автомобильная дорога. Аэрофотосъемка. Вид с ЗЮЗ от точки видовой аэрофотофиксации №3.



Рис. 22. Автомобильная дорога. Аэрофотосъемка с нанесенным контуром территории проектирования. Вид с ЗЮЗ от точки видовой аэрофотофиксации №3.





51

Рис. 23. Автомобильная дорога. Панорамный вид (разворот на 170 градусов) территории проектирования от километрового знака 940/940 точки видовой фотофиксации №1 с СВ.



Рис. 24. Автомобильная дорога. Панорамный вид (разворот на 170 градусов) территории проектирования от точки видовой фотофиксации №2 с ЮЗ.






Рис. 25. Автомобильная дорога. Панорамный вид (разворот на 170 градусов) территории проектирования от точки видовой фотофиксации №2 с СВ.



Рис. 26. Автомобильная дорога. Панорамный вид (разворот на 150 градусов) территории проектирования от точки видовой фотофиксации №3 с ЮЗ.





Рис. 27. Автомобильная дорога. Панорамный вид (разворот на 170 градусов) территории проектирования от точки видовой фотофиксации №3 с СВ.



Рис. 28. Автомобильная дорога. Панорамный вид (разворот на 170 градусов) территории проектирования от километрового знака 941/941 точки видовой фотофиксации №4 с СВ.





Рис. 29. Автомобильная дорога. Панорамный вид (разворот на 160 градусов) территории проектирования от километрового знака 941/941 точки видовой фотофиксации №4 с ЮЗ.



Рис. 30. Автомобильная дорога. Панорамный вид (разворот на 160 градусов) территории проектирования от точки видовой фотофиксации №5 с ЮЗ.





Рис. 31. Автомобильная дорога. Панорамный вид (разворот на 170 градусов) территории проектирования от точки видовой фотофиксации №5 с СВ.



Рис. 32. Автомобильная дорога. Панорамный вид (разворот на 170 градусов) территории проектирования от точки видовой фотофиксации №6 с ЮЗ.





Рис. 33. Автомобильная дорога. Панорамный вид (разворот на 170 градусов) территории проектирования от точки видовой фотофиксации №6 с СВ.



Рис. 34. Автомобильная дорога. Панорамный вид (разворот на 170 градусов) территории проектирования от точки видовой фотофиксации №7 с ЮЗ.





Рис. 35. Автомобильная дорога. Панорамный вид (разворот на 170 градусов) территории проектирования от точки видовой фотофиксации №7 с СВ.



Рис. 36. Автомобильная дорога. Панорамный вид (разворот на 160 градусов) территории проектирования от километрового знака 942/942 точки видовой фотофиксации №8 с СВ.






58 Рис. 37. Автомобильная дорога. Панорамный вид (разворот на 170 градусов) территории проектирования от километрового знака 942/942 точки видовой фотофиксации №8 с ЮЗ.



Рис. 38. Автомобильная дорога. Панорамный вид (разворот на 170 градусов) территории проектирования от точки видовой фотофиксации №9 с ЮЗ.






59 Рис. 39. Автомобильная дорога. Панорамный вид (разворот на 160 градусов) территории проектирования от точки видовой фотофиксации №9 с СВ.



Рис. 40. Автомобильная дорога. Панорамный вид (разворот на 160 градусов) территории проектирования от точки видовой фотофиксации №10 с ЮЗ.





60

Рис. 41. Автомобильная дорога. Панорамный вид (разворот на 160 градусов) территории проектирования от точки видовой фотофиксации №10 с СВ.



Рис. 42. Автомобильная дорога. Панорамный вид (разворот на 170 градусов) территории проектирования от точки видовой фотофиксации №11 с СВ.





Рис. 43. Автомобильная дорога. Панорамный вид (разворот на 160 градусов) территории проектирования от точки видовой фотофиксации №11 с ЮЗ.



Рис. 44. Автомобильная дорога. Панорамный вид (разворот на 170 градусов) территории проектирования от километрового знака 943/943 точки видовой фотофиксации №12 с СВ.





Рис. 45. Автомобильная дорога. Панорамный вид (разворот на 170 градусов) территории проектирования от километрового знака 943/943 точки видовой фотофиксации №12 с ЮЗ.



Рис. 46. Автомобильная дорога. Панорамный вид (разворот на 170 градусов) территории проектирования от точки видовой фотофиксации №13 с ЮЗ.





Рис. 47. Автомобильная дорога. Панорамный вид (разворот на 170 градусов) территории проектирования от точки видовой фотофиксации №13 с СВ.



Рис. 48. Автомобильная дорога. Панорамный вид (разворот на 170 градусов) территории проектирования от точки видовой фотофиксации №14 с ЮЗ.





Рис. 49. Автомобильная дорога. Панорамный вид (разворот на 170 градусов) территории проектирования от точки видовой фотофиксации №14 с СВ.



Рис. 50. Автомобильная дорога. Панорамный вид (разворот на 170 градусов) территории проектирования от точки видовой фотофиксации №15 с ЮЗ.





Рис. 51. Автомобильная дорога. Панорамный вид (разворот на 170 градусов) территории проектирования от точки видовой фотофиксации №15 с СВ.



Рис. 52. Автомобильная дорога. Панорамный вид (разворот на 160 градусов) территории проектирования от километрового знака 944/944 точки видовой фотофиксации №16 с СВ.





Рис. 53. Автомобильная дорога. Панорамный вид (разворот на 170 градусов) территории проектирования от километрового знака 944/944 точки видовой фотофиксации №16 с ЮЗ.



Рис. 54. Автомобильная дорога. Панорамный вид (разворот на 170 градусов) территории проектирования от точки видовой фотофиксации №17 с ЗЮЗ.





Рис. 55. Автомобильная дорога. Панорамный вид (разворот на 170 градусов) территории проектирования от точки видовой фиксации №17 с ВСВ.



Рис. 56. Автомобильная дорога. Панорамный вид (разворот на 170 градусов) территории проектирования от точки видовой фиксации №18 с ЗЮЗ.





Рис. 57. Автомобильная дорога. Панорамный вид (разворот на 160 градусов) территории проектирования от точки видовой фотофиксации №18 с ВСВ.



Рис. 58. Автомобильная дорога. Панорамный вид (разворот на 170 градусов) территории проектирования от точки видовой фотофиксации №19 с ЗЮЗ.





69 Рис. 59. Автомобильная дорога. Панорамный вид (разворот на 170 градусов) территории проектирования от точки видовой фотофиксации №19 с ВСВ.



Рис. 60. Автомобильная дорога. Панорамный вид (разворот на 160 градусов) территории проектирования от километрового знака 945/945 точки видовой фотофиксации №20 с ВСВ.






Рис. 61. Автомобильная дорога. Панорамный вид (разворот на 170 градусов) территории проектирования от точки видовой фиксации №21 с ЗЮЗ.



Рис. 62. Автомобильная дорога. Панорамный вид (разворот на 160 градусов) территории проектирования от точки видовой фиксации №21 с ВСВ.





71 Рис. 63. Автомобильная дорога. Панорамный вид (разворот на 170 градусов) территории проектирования от точки видовой фотофиксации №22 с ЗЮЗ.



Рис. 64. Автомобильная дорога. Панорамный вид (разворот на 160 градусов) территории проектирования от точки видовой фотофиксации №22 с ВСВ.





Рис. 65. Автомобильная дорога. Панорамный вид (разворот на 170 градусов) территории проектирования от точки видовой фиксации №23 с ЗЮЗ.



Рис. 66. Автомобильная дорога. Панорамный вид (разворот на 170 градусов) территории проектирования от точки видовой фиксации №23 с ВСВ.





Рис. 67. Автомобильная дорога. Панорамный вид (разворот на 170 градусов) территории проектирования от километрового знака 946/946 точки видовой фотофиксации №24 с ВСВ.



Рис. 68. Автомобильная дорога. Панорамный вид (разворот на 170 градусов) территории проектирования от километрового знака 946/946 точки видовой фотофиксации №24 с ЗЮЗ.






Рис. 69. Автомобильная дорога. Панорамный вид (разворот на 170 градусов) территории проектирования от точки видовой фиксации №25 с ЗЮЗ.



Рис. 70. Автомобильная дорога. Панорамный вид (разворот на 170 градусов) территории проектирования от точки видовой фиксации №25 с ВСВ.





Рис. 71. Автомобильная дорога. Панорамный вид (разворот на 170 градусов) территории проектирования от точки видовой фиксации №26 с ЗЮЗ.



Рис. 72. Автомобильная дорога. Панорамный вид (разворот на 170 градусов) территории проектирования от точки видовой фиксации №26 с ВСВ.






Рис. 73. Автомобильная дорога. Панорамный вид (разворот на 170 градусов) территории проектирования от километрового знака 947/947 точки видовой фотофиксации №27 с ВСВ.



Рис. 74. Автомобильная дорога. Панорамный вид (разворот на 160 градусов) территории проектирования от километрового знака 947/947 точки видовой фотофиксации №27 с ЗЮЗ.





77 Рис. 75. Автомобильная дорога. Панорамный вид (разворот на 170 градусов) территории проектирования от точки видовой фотофиксации №28 с ЗЮЗ.



Рис. 76. Автомобильная дорога. Панорамный вид (разворот на 160 градусов) территории проектирования от точки видовой фотофиксации №28 с ВСВ.






Рис. 77. Автомобильная дорога. Панорамный вид (разворот на 170 градусов) территории проектирования от точки видовой фотофиксации №29 с ЗЮЗ.



Рис. 78. Автомобильная дорога. Панорамный вид (разворот на 170 градусов) территории проектирования от точки видовой фотофиксации №29 с ВСВ.





79 Рис. 79. Автомобильная дорога. Панорамный вид (разворот на 170 градусов) территории проектирования от километрового знака 948/948 точки видовой фотофиксации №30 с ВСВ.




Рис. 80. Автомобильная дорога. Панорамный вид (разворот на 160 градусов) территории проектирования от километрового знака 948/948 точки видовой фотофиксации №30 с ЗЮЗ.





Рис. 81. Автомобильная дорога. Панорамный вид (разворот на 170 градусов) территории проектирования от точки видовой фиксации №31 с ЗЮЗ.



Рис. 82. Автомобильная дорога. Панорамный вид (разворот на 170 градусов) территории проектирования от точки видовой фиксации №31 с ВСВ.





Рис. 83. Автомобильная дорога. Панорамный вид (разворот на 160 градусов) территории проектирования от точки видовой фотофиксации №32 с ЗЮЗ.



Рис. 84. Автомобильная дорога. Панорамный вид (разворот на 170 градусов) территории проектирования от точки видовой фотофиксации №32 с ВСВ.





Рис. 85. Автомобильная дорога. Панорамный вид (разворот на 170 градусов) территории проектирования от точки видовой фотофиксации №33 с ЗЮЗ.



Рис. 86. Автомобильная дорога. Панорамный вид (разворот на 160 градусов) территории проектирования от точки видовой фотофиксации №33 с ВСВ.





83 Рис. 87. Автомобильная дорога. Панорамный вид (разворот на 170 градусов) территории проектирования от километрового знака 949/949 точки видовой фотофиксации №34 с ВСВ.



Рис. 88. Автомобильная дорога. Панорамный вид (разворот на 170 градусов) территории проектирования от километрового знака 949/949 точки видовой фотофиксации №34 с ЗЮЗ.





Рис. 89. Автомобильная дорога. Панорамный вид (разворот на 170 градусов) территории проектирования от точки видовой фотофиксации №35 с З.



Рис. 90. Автомобильная дорога. Панорамный вид (разворот на 170 градусов) территории проектирования от точки видовой фотофиксации №35 с В.






Рис. 91. Автомобильная дорога. Панорамный вид (разворот на 170 градусов) территории проектирования от точки видовой фотофиксации №36 с ЗСЗ.



Рис. 92. Автомобильная дорога. Панорамный вид (разворот на 160 градусов) территории проектирования от точки видовой фотофиксации №36 с ВЮВ.





Рис. 93. Автомобильная дорога. Панорамный вид (разворот на 150 градусов) территории проектирования от километрового знака 950/950 точки видовой фотофиксации №37 с ЗСЗ.

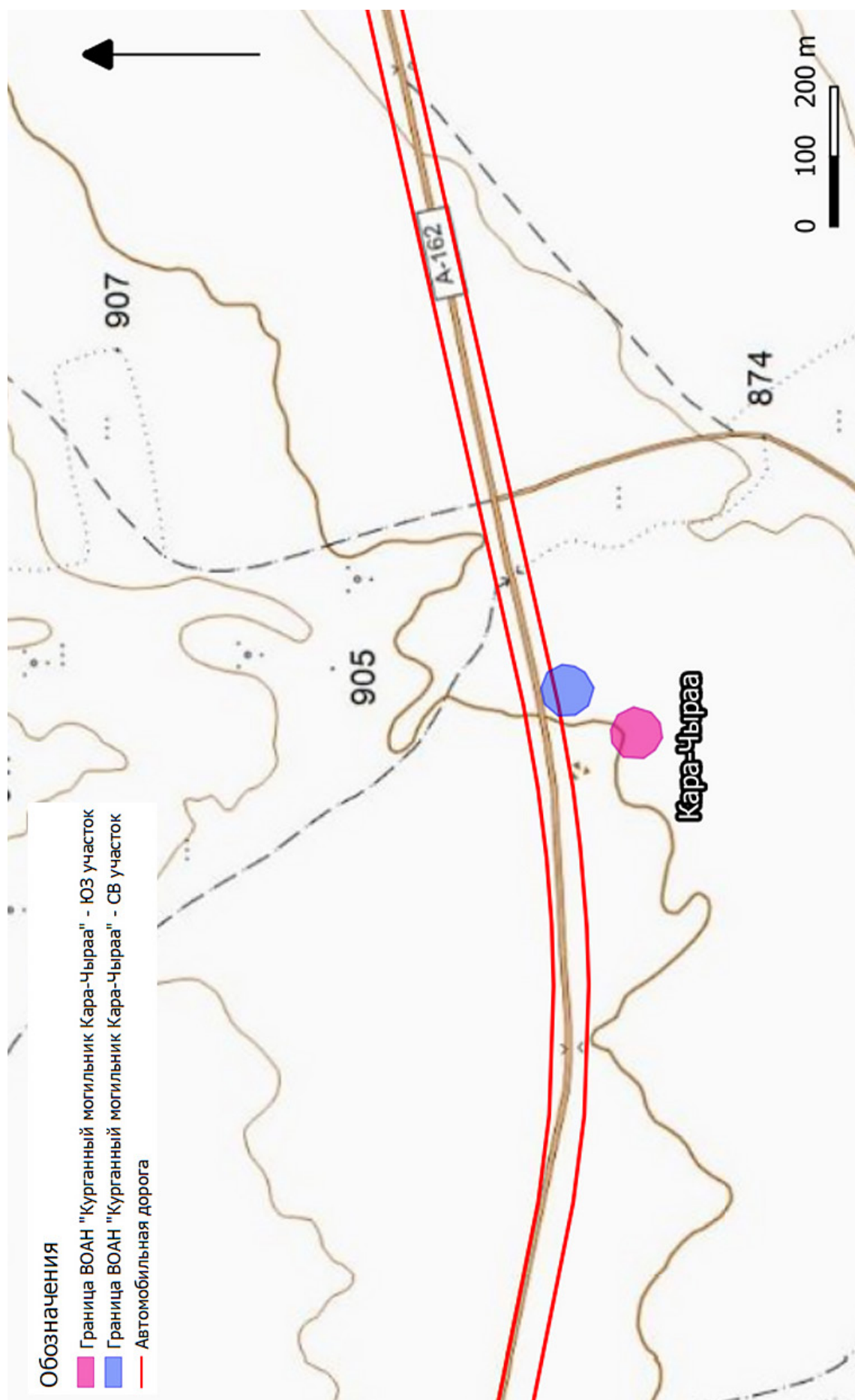


Рис. 94. Автомобильная дорога. Место расположения ВОАН «Курганный могильник Кара-Чыраа».





Рис. 95. Автомобильная дорога. Место расположения ВОАН «Курганный могильник Кара-Чыраа» на основе спутникового снимка.

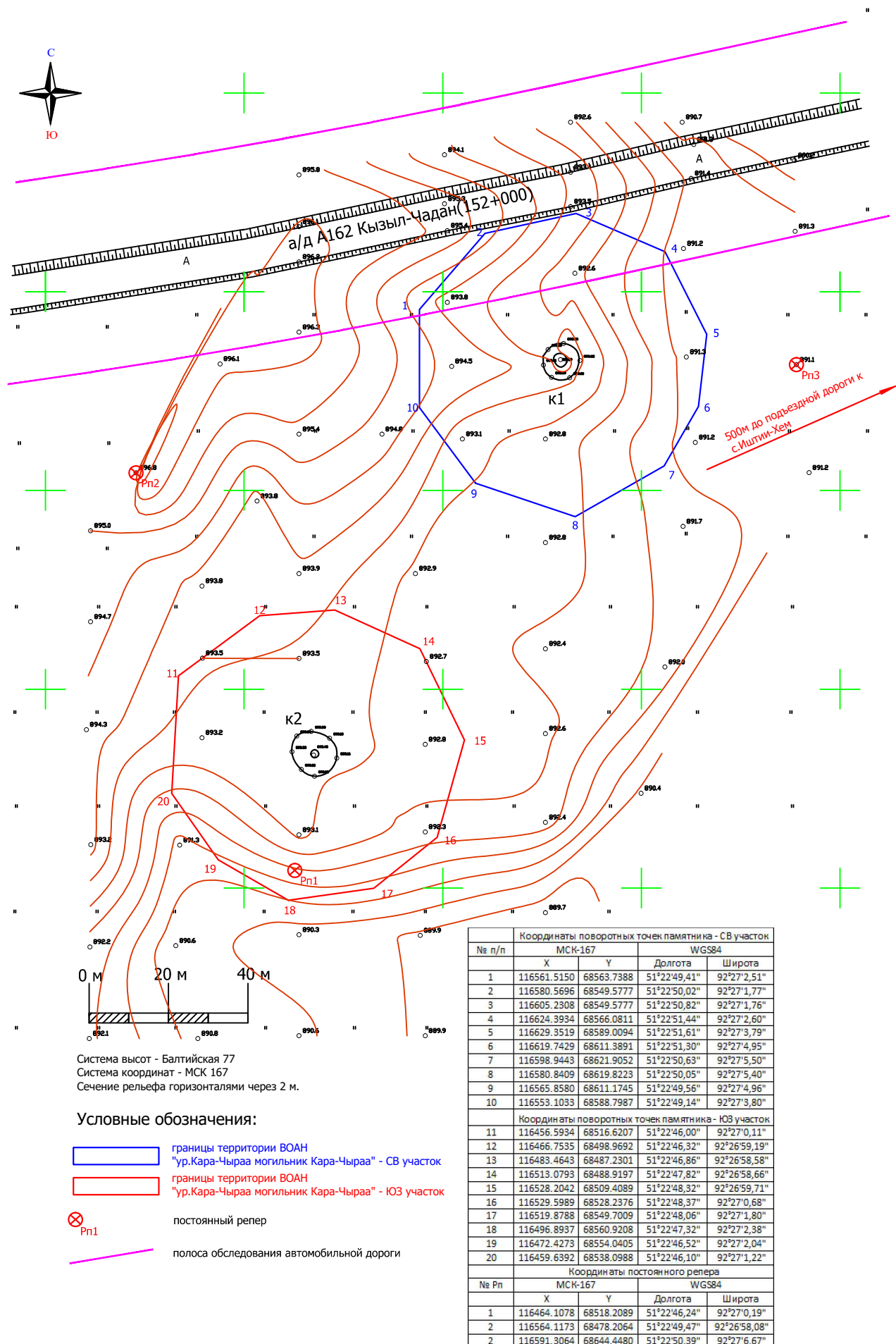


Рис. 96. Автомобильная дорога. План ВОАН «Курганный могильник Кара-Чыраа».





Рис. 97. Автомобильная дорога. Кара-Чыраа. Аэрофотосъемка. Общий вид сверху с севера.



Рис. 98. Автомобильная дорога. Кара-Чыраа. Аэрофотосъемка. Общий вид с севера.





Рис. 99. Автомобильная дорога. Кара-Чыраа. Аэрофотосъемка. Общий вид с запада.




Рис. 100. Автомобильная дорога. Кара-Чыраа. Аэрофотосъемка. Общий вид с юга.






Рис. 101. Автомобильная дорога. Кара-Цыраа. Общий панорамный вид (разворот на 180 градусов) с ВСВ.



Рис. 102. Автомобильная дорога. Кара-Цыраа. Общий панорамный вид (разворот на 180 градусов) с юга.






Рис. 103. Автомобильная дорога. Кара-Чыраа. Общий панорамный вид (разворот на 180 градусов) с ЗЮЗ.




Рис. 104. Автомобильная дорога. Кара-Чыраа. Общий панорамный вид (разворот на 180 градусов) с севера.





Рис. 105. Автомобильная дорога. Кара-Чыраа. Курган №1. Общий вид с севера.



Рис. 106. Автомобильная дорога. Кара-Чыраа. Курган №1. Общий вид с юга.





Рис. 107. Автомобильная дорога. Кара-Чыраа. Курган №2. Общий вид с севера.



Рис. 108. Автомобильная дорога. Кара-Чыраа. Курган №2. Общий вид с юга.





Рис. 109. Автомобильная дорога. Шурф №1. Общий вид с юга до раскопок.



Рис. 110. Автомобильная дорога. Шурф №1. Общий вид с юга.





Рис. 111. Автомобильная дорога. Шурф №1. Северная стенка. Вид с юга.



Рис. 112. Автомобильная дорога. Шурф №1. Общий вид с юга после рекультивации.





Рис. 113. Автомобильная дорога. Шурф №2. Общий вид с юга до раскопок.



Рис. 114. Автомобильная дорога. Шурф №2. Общий вид с юга.





Рис. 115. Автомобильная дорога. Шурф №2. Северная стенка. Вид с юга.



Рис. 116. Автомобильная дорога. Шурф №2. Общий вид с юга после рекультивации.





Рис. 117. Автомобильная дорога. Шурф №3. Общий вид с юга до раскопок.



Рис. 118. Автомобильная дорога. Шурф №3. Общий вид с юга.





Рис. 119. Автомобильная дорога. Шурф №3. Северная стенка. Вид с юга.



Рис. 120. Автомобильная дорога. Шурф №3. Общий вид с юга после рекультивации.





Рис. 121. Автомобильная дорога. Шурф №4. Общий вид с юга до раскопок.



Рис. 122. Автомобильная дорога. Шурф №4. Общий вид с юга.





Рис. 123. Автомобильная дорога. Шурф №4. Северная стенка. Вид с юга.



Рис. 124. Автомобильная дорога. Шурф №4. Общий вид с юга после рекультивации.






Рис. 125. Автомобильная дорога. Шурф №5. Общий вид с юга до раскопок.



Рис. 126. Автомобильная дорога. Шурф №5. Общий вид с юга.





Рис. 127. Автомобильная дорога. Шурф №5. Северная стенка. Вид с юга.



Рис. 128. Автомобильная дорога. Шурф №5. Общий вид с юга после рекультивации.






Рис. 129. Автомобильная дорога. Шурф №6. Общий вид с юга до раскопок.



Рис. 130. Автомобильная дорога. Шурф №6. Общий вид с юга.





Рис. 131. Автомобильная дорога. Шурф №6. Северная стенка. Вид с юга.



Рис. 132. Автомобильная дорога. Шурф №6. Общий вид с юга после рекультивации.






Рис. 133. Автомобильная дорога. Шурф №7. Общий вид с юга до раскопок.



Рис. 134. Автомобильная дорога. Шурф №7. Общий вид с юга.





Рис. 135. Автомобильная дорога. Шурф №7. Северная стенка. Вид с юга.



Рис. 136. Автомобильная дорога. Шурф №7. Общий вид с юга после рекультивации.





Рис. 137. Автомобильная дорога. Шурф №8. Общий вид с юга до раскопок.



Рис. 138. Автомобильная дорога. Шурф №8. Общий вид с юга.






Рис. 139. Автомобильная дорога. Шурф №8. Северная стенка. Вид с юга.




Рис. 140. Автомобильная дорога. Шурф №8. Общий вид с юга после рекультивации.






Рис. 141. Автомобильная дорога. Шурф №9. Общий вид с юга до раскопок.



Рис. 142. Автомобильная дорога. Шурф №9. Общий вид с юга.





Рис. 143. Автомобильная дорога. Шурф №9. Северная стенка. Вид с юга.




Рис. 144. Автомобильная дорога. Шурф №9. Общий вид с юга после рекультивации.






Рис. 145. Автомобильная дорога. Шурф №10. Общий вид с юга до раскопок.



Рис. 146. Автомобильная дорога. Шурф №10. Общий вид с юга.





Рис. 147. Автомобильная дорога. Шурф №10. Северная стенка. Вид с юга.




Рис. 148. Автомобильная дорога. Шурф №10. Общий вид с юга после рекультивации.





Рис. 149. Автомобильная дорога. Шурф №11. Общий вид с юга до раскопок.



Рис. 150. Автомобильная дорога. Шурф №11. Общий вид с юга.





Рис. 151. Автомобильная дорога. Шурф №11. Северная стенка. Вид с юга.



Рис. 152. Автомобильная дорога. Шурф №11. Общий вид с юга после рекультивации.





Рис. 153. Автомобильная дорога. Шурф №12. Общий вид с юга до раскопок.



Рис. 154. Автомобильная дорога. Шурф №12. Общий вид с юга.





Рис. 155. Автомобильная дорога. Шурф №12. Северная стенка. Вид с юга.



Рис. 156. Автомобильная дорога. Шурф №12. Общий вид с юга после рекультивации.





Министерство культуры Российской Федерации

# ОТКРЫТЫЙ ЛИСТ

№ 2119-2020

Настоящий открытый лист выдан:

*Амзаракову Петру Борисовичу*

*паспорт 9503 № 414291*

(серия номер паспорта)

на право проведения археологических полевых работ

*в зоне капитального ремонта по доведению параметров ремонтируемого участка автомобильной дороги Абакан – Ак-Довурак (в границах км 11 – км 12) до значений, соответствующих ее фактической технической категории, без изменения границ полосы отвода, с устройством пункта весового и габаритного контроля транспортных средств в г. Абакане и Усть-Абаканском районе; строительства дома культуры на 150 мест в пос. Колодезный, микрорайон, участок 9, в Ширинском районе; двухпутной вставки на перегоне Ханкуль – Кирба Красноярской железной дороги в Аскизском и Усть-Абаканском районах Республики Хакасия; капитального ремонта автомобильной дороги Р-257 «Енисей» Красноярск – Абакан – Кызыл – Чадан – Хандагайты – граница с Монголией на участке км 940+000 – км 950+000 в Улуг-Хемском районе; размещения предприятия по добыче и переработке золотосодержащих руд месторождения «Кара-Бельдир» в Каа-Хемском районе Республики Тыва.*

На основании открытого листа

*Амзараков Петр Борисович*

(Ф.И.О)

имеет право производить следующие археологические полевые работы:

*археологические разведки с осуществлением локальных земляных работ на указанной территории в целях выявления объектов археологического наследия, уточнения сведений о них и планирования мероприятий по обеспечению их сохранности.*

Передоверие права на проведение археологических полевых работ по данному открытому листу другому лицу запрещается.

Срок действия открытого листа: с 24 сентября 2020 г. по 30 декабря 2020 г.

Дата принятия решения о предоставлении открытого листа: 24 сентября 2020 г.

Первый заместитель Министра

(должность)

(подпись)

*С.Г.Обрывалин*

(Ф.И.О.)

Дата 24 сентября 2020 г.

М.П.

021105